

DANMARKS STATISTIK  
STATISTISKE MEDDELELSER

FJERDE RÆKKE EN OG TYVENDE BIND  
FØRSTE HÆFTE

COMMUNICATIONS STATISTIQUES 4<sup>me</sup> SÉRIE TOME 21 1<sup>re</sup> LIVRAISON



# FOLKEMÆNGDEN

1. FEBRUAR 1906

I KONGERIGET DANMARK


EFTER DE VIGTIGSTE ADMINISTRATIVE INDELINGER

LA POPULATION DU ROYAUME DE DANEMARK

AU 1<sup>er</sup> FÉVRIER 1906

UDGIVET AF STATENS STATISTISKE BUREAU

PUBLIÉ PAR LE BUREAU DE STATISTIQUE DE L'ÉTAT



KØBENHAVN

BIANCO LUNOS BOGTRYKKERI

1906

## Indhold.

Forord .....	5*
Fortegnelse over officielle statistiske Publikationer vedrørende Folke- tællingerne i Danmark 1801— 1901 .....	8*

### Indledning.

Det egentlige Danmark:	
1. Befolkningens Størrelse og Til- vækst .....	9*
2. By- og Landbefolkningen:	
a. Almindelig Oversigt .....	13*
b. Bybefolkningen .....	16*
c. Landbefolkningen .....	22*
3. Befolkningsstæthed .....	31*
4. Mænd og Kvinder .....	34*
Færøerne .....	41*

### Tabeller.

Det egentlige Danmark:	
I. Byerne .....	2
Noter til Tabel I .....	4
II. Landdistrikterne. Sogne .....	7
Noter til Tabel II .....	60
III. Overøvrighedskredse .....	64
IV. Landsdele. Større og mindre Øer .....	74
Noter til Tabel IV .....	78
V. Stifterne .....	79
VI. Provstierne .....	83
VII. Retskredsene .....	94
VIII. Fysikaterne .....	110
IX. Lægedistrikterne .....	111
X. Udskrivningskredsene .....	125

## Table des matières.

Pag.

Avant-propos.	5*
Liste des publications statistiques officielles concernant les recense- ments en Danemark 1801—1901.	8*

### Introduction.

Le Danemark propre:	
1. Nombre et accroissement de la population.	9*
2. Populations urbaine et rurale.	
a. Aperçu général.	13*
b. Population urbaine.	16*
c. Population rurale.	22*
3. Population spécifique (densité).	31*
4. Répartition d'après le sexe.	34*
Iles Féroë.	41*

### Tableaux.

Le Danemark propre:	
I. Villes.	2
Annotations au tab. I.	4
II. Paroisses rurales.	7
Annotations au tab. II.	60
III. Bailliages.	64
IV. Provinces. Iles et îlots.	74
Annotations au tab. IV.	78
V. Diocèses.	79
VI. Districts décanaux.	83
VII. Juridictions.	94
VIII. Districts sanitaires.	110
IX. Sous-districts sanitaires.	111
X. Districts de recrutement.	125

	Pag.	
XI. Folketingsvalgkredsene . . . . .	126	XI. Circonscriptions électorales au «Folketing».
XII. Landstingsvalgkredsene . . . . .	128	XII. Id. au «Landsting».
XIII. Skattekredsene . . . . .	129	XIII. Circonscriptions des impôts d'État.
XIV. Skyldkredsene . . . . .	131	XIV. Districts de taxation (impôt sur les biens immeubles).
XV. Sognekommunerne . . . . .	133	XV. Communes rurales.
Noter til Tabel XV . . . . .	144	Annotations au tab. XV.
Færøerne:		Iles Féroë:
XVI. Sogne, Præstegæld m. v. . . . .	145	XVI. Paroisses etc.
Navneregister til Tabel I og II . . . . .	148	Index aux tableaux I—II.

---

## Forord.

*Avant-propos.*

---

I Henhold til kgl. Resolution af 3. September 1898, hvorved det bl. a. fastsloges, at der fra Aaret 1901 skulde indføres Folketællinger med 5 Aars Mellemlum, afholdtes den 14. almindelige Folketælling i Danmark den 1. Februar 1906, jfr. Indenrigsministeriets Cirkulærer til Amtmændene af 6. September 1905 (Ministerialtidende A 1905, S. 317—19). Tællingen omfattede det egentlige Danmark og Færøerne, hvorimod det ikke fandtes nødvendigt at udstrække den til ogsaa at omfatte Island, Grønland og de dansk-vestindiske Øer.

Efter at Materialet var indkommet til Bureauet i Dagene fra den 5. til den 14. Februar, offentliggjordes i Statstidende for 12. og 15. Februar (Nr. 262 og 265) en paa Grundlag af de fra Kommunalbestyrelserne indsendte Sammentællingslister foretagen foreløbig Opgørelse af Folkemængden i hver enkelt Købstad og i hvert Amts Landdistrikter. Bureauet har al Grund til at anerkende den Hurtighed og Præcision, hvormed Indsamlingen, Ordningen og Indsendelsen af det omfattende Materiale blev besørget af de kommunale Myndigheder.

Efter at der i Bureauet (for Københavns, Frederiksbergs og Gentofte Kommunes Vedkommende i Staden Københavns statistiske Kontor) var foretaget en Revision af selve Folketællingslisterne, offentliggjordes den 24. Marts det endelige Resultat af Folketællingen, med Sondring mellem Mænd og Kvinder, for Landets vigtigste Hoveddele (Statstidende Nr. 297).

Nærværende Hæfte giver i sin Tabelafdeling en detailleret Fremstilling af Folketallet den 1. Februar 1906 efter de forskellige administrative Inddelinger m. v. (jfr. foranstaaende Indholdsoversigt). For Hovedtabellernes Vedkommende er Folketallet angivet med Deling efter Køn, ligesom Indbyggertallene for 1906 ere sammenstillede med Indbyggertallene ved tidligere Tællinger, i Almindelighed 1901, 1890, 1880, 1840 og 1801, men for Overøvrighedskredsene samt for hver

enkelt Købstad (Tabel III) ved samtlige Folketællinger siden 1787 med Undtagelse af Tællingen 1850, hvis Resultater paa Grund af Krigen vare delvis uøjagtige. For hver By og hvert Sogn paa Landet er endvidere meddelt Antallet af Bosteder (Huse, Gaarde o. s. v.), og endelig er, inden for hver Overøvrighedskreds, anført dels Byernes dels Landdistrikternes Areal efter den i indeværende Aar tilendebragte planimetrisk Opmaaling af Generalstabens Maalebordsblade (se nærmere Statistiske Meddelelser, 4. R., 20. Bd., 3. Hæfte).

Ved de til de forskellige Tabeller knyttede Noter har man søgt at lette Sammenligningen med tidligere Tællinger ogsaa paa de ikke faa Punkter, hvor der ved administrative Omlægninger er foregaaet Forskydninger i de til hver By, hvert Sogn o. s. v. hørende Territorier. Folketallene i Tabellerne referere sig i øvrigt, saa vidt nøjagtige Oplysninger foreligge, til Byens, Sognets o. s. v. Territorium paa den paagældende Folketællings Tid.

Af stor Interesse er det at kende Folketallet i de mere eller mindre bymæssige Bebyggelser (Stationsbyer o. l.), som efterhaanden have dannet sig i Landdistrikterne, og hvoraf mange ere i stærk Fremvækst. Da saadanne bymæssige Bebyggelser imidlertid kun ganske undtagelsesvis udgøre selvstændige Kommuner eller Sogne, er Konstateringen af deres Folketal ofte forbundet med stor Vanskelighed. Bureauet har derfor ved Opgørelsen af Folkemængden i de ca. 170 særlige Lokalteter, der ere anførte med smaa Typer i Tabel II, maattet benytte forskellige kartografiske og andre Hjælpe-midler for, saa vidt muligt, at sikre sig den rette Afgrænsning mellem, hvad der er bymæssigt bebygget og hvad ikke. En væsentlig Støtte har man i øvrigt her haft i Opgivelserne fra Sogneraadene, som, efter Anmodning, ved Materialets Indsendelse have udsondret de Folketællingslister, der angik bymæssige Bebyggelser, for sig.

I Tabel IV findes en Angivelse af Folketal og Areal for alle de Øer og Øgrupper i Danmark, som udgøre mindst eet selvstændigt Sogn, og som Tillæg hertil har man endvidere i Noter (Side 78) anført Folketal og Areal for alle de mindre Øer, som, uden at udgøre selvstændige Sogne, vare beboede den 1. Februar.

I Tilknytning til Hæftets Tabelafdeling har man i en Indledning sammenfattet de Hovedresultater, der kunne udledes af Tallene. Men ligesom det kun er Folketallets Størrelse, delt efter Køn, dette Hæfte giver Oplysning om, saaledes behandles i Indledningen ogsaa kun Folketallet, Tilvækstforholdene, de forskellige Forskydninger fra Sted til Sted og Befolkningens Fordeling mellem Mænd og Kvinder. Ved Tællingens Planlægning var det Hensigten at begrænse Bearbejdelsen

til disse Forhold, idet man gik ud fra, at dybere gaaende Under-  
søgelser vedrørende Befolkningens Fordeling efter Alder, Erhverv  
m. v., kun burde foretages med tiaarige Mellemrum, idet Forandringerne  
i disse Forhold normalt næppe ville foregaa saa hurtigt, at en Be-  
arbejdelse med femaarige Mellemrum kan siges at være nødvendig.  
Imidlertid har den nu foretagne Opgørelse vist, at Udviklingen af  
Landets Befolkningsforhold i de siden Tællingen 1901 forløbne 5 Aar  
afviger stærkt fra Udviklingen i den forudgaaende Tid, og Bureauet  
paatænker derfor at foretage en summarisk Bearbejdelse af de Op-  
lysninger angaaende Befolkningens Fordeling efter Erhverv, som  
foreligge i Folketællings-Materialet.

*Statens Statistiske Bureau i April 1906.*

**MICHAEL KOEFOED.**

*Adolph Jensen.*

## Fortegnelse over officielle statistiske Publikationer vedrørende Folketællingerne i Danmark 1801—1901.

*Liste des publications statistiques officielles concernant les recensements  
en Danemark 1801—1901.*

Folketællingen	1801	}	Statistisk Tabelværk. Ældste Række, 1. Hæfte.
—	1834		
—	1840		Statistisk Tabelværk. Ældste Række, 6. Hæfte.
—	1845		Statistisk Tabelværk. Ældste Række, 10. Hæfte.
—	1850		Statistisk Tabelværk. Ny Række, 1., 3. og 7. Bind.
—	1855	{	Statistisk Tabelværk. Ny Række, 12. Bd., 1.—2. Afd. Medd. fra det statistiske Bureau. (1. R.), 3. Sml., II.
—	1860		
—	1860	{	Statistisk Tabelværk. 3. Række, 1. Bd. Medd. fra det statistiske Bureau. (1. R.), 6. Sml., VI.
—	1870		
—	1870	{	Statistisk Tabelværk. 3. Række, 18. Bd. Statistiske Meddelelser. 2. Række, 12. Bd., I.
—	1880		
—	1880	{	Statistisk Tabelværk. 4. Række, Litra A, Nr. 3. Statistiske Meddelelser. 3. Række, 4. Bd., IV.
—	1890		
—	1890	{	Statistisk Tabelværk. 4. Række, Litra A, Nr. 8 a og b. Statistiske Meddelelser. 3. Række, 12. Bd., I.
—	1901		
—	1901	{	Statistisk Tabelværk. 5. Række, Litra A, Nr. 3 og 4. Statistiske Meddelelser. 4. Række, 10. Bd., 3. Hæfte.
—			

Befolkningsforholdene i Danmark i det 19. Aarhundrede: Statistisk Tabelværk. 5. Række, Litra A, Nr. 5.

---

## Det egentlige Danmark.

*Le Danemark propre.*

### 1. Befolkningens Størrelse og Tilvækst.

*Nombre et accroissement de la population.*

Ifølge den endelige Opgørelse af Folketællingen den 1. Februar 1906 fandtes der i det egentlige Danmark (uden Færøerne): 2,588919 Mennesker.<sup>1)</sup>

Dette Tal angiver som sædvanlig den faktiske Befolkning, d. v. s. den i Landet paa Tællingsdagen tilstedeværende Befolkning, indbefattet midlertidig nærværende og med Udeladelse af midlertidig fraværende. I det følgende er dette Princip for Opgørelsen af Folkemængden fastholdt overalt, saaledes at Tallene, saa vel i Tabellerne som i Tekstafdelingen, angive den paa hvert Sted faktisk tilstedeværende Folkemængde.

Ved den nærmest foregaaende Tælling, den 1. Februar 1901, var Folketallet 2,449540. I de mellemliggende 5 Aar er Befolkningen altsaa forøget med 139379 Mennesker eller med 5,7 pCt. af Folketallet i 1901. Den gennemsnitlige aarlige Befolkningstilvækst i Femaaret  $\frac{1}{2}$  1901— $\frac{1}{2}$  1906, beregnet med Benyttelse af den sædvanlig anvendte Rentesrente-Formel, udgjorde 1,11 pCt. Til Sammenligning med Befolkningstilvæksten i tidligere Tid anføres omstaaende Tal:

---

<sup>1)</sup> Den foreløbige Opgørelse af Tællingen angav Folketallet til 2,588203, hvad der altsaa har vist sig at være 0,3 pro mille for lidt.



Aar	Folketal	Gennemsnitlig aarlig Befolkningstilvækst
1801 .....	929001	pCt.
1834 .....	1,231049	0,86
1840 .....	1,289075	0,77
1845 .....	1,356890	1,03
1855 .....	1,507238	1,06
1860 .....	1,608362	1,31
1870 .....	1,784741	1,05
1880 .....	1,969039	0,99
1890 .....	2,172380	0,99
1901 .....	2,449540	1,10
1906 .....	2,588919	1,11

Befolkningstilvæksten i det sidste Femaar har altsaa været en Ubetydelighed større end i det foregaaende Folketællings-Mellemrum, 1890—1901, og en Del stærkere end i de to Tiaar, der gik nærmest forud for 1890.

Det sidste Femaars betydelige Befolkningstilvækst skyldes udelukkende den i Forhold til tidligere Tid stærkt formindskede Dødelighed, hvilket nærmere vil blive paavist i det følgende. Den samlede Befolkningsforøgelse fra 1. Febr. 1901 til 1. Febr. 1906, der som foran nævnt udgør ca. 139000 Mennesker, fremkommer paa følgende Maade<sup>1)</sup>:

Levendefødte .....	ca. 365000
Døde .....	— 187000
Fødselsoverskud.....	ca. 178000
Udvandringsoverskud.....	— 39000
Befolkningsforøgelse...	ca. 139000

Det aarlige Antal af Levendefødte udgjorde altsaa gennemsnitlig ca. 73000 eller 290 for hver 10000 af Middelbefolkningen, medens der i Perioden 1890—1900 i aarligt Gennemsnit fødtes 302 Børn for hver 10000 af Middelbefolkningen. Fødselshyppigheden har saaledes været ikke saa lidt mindre i 1901—1905 end

<sup>1)</sup> Statistikken over Fødte og Døde opgøres efter Kalenderaar, altsaa fra 1. Januar til 31. Decbr., medens Folketællingerne holdes 1. Februar. Den Unøjagtighed, der herved fremkommer ved Beregningen af Fødsels- og Udvandringsoverskud m. v. i de forskellige Perioder, vil dog næppe være af nogen Betydning for Resultatet.

i 1890—1900. Overskudsudvandringen (d. v. s. Udvandring ÷ Indvandring) har været større, i aarligt Gennemsnit henimod 8000 i 1901—1905 imod knap 4000 i 1890—1900 eller henholdsvis 31 og 16 for hver 10000 af Middelbefolkningen. Men uagtet der saaledes i den sidste femaarige Periode aarlig er født færre og udvandret flere end i det foregaaende Folketællings-Mellemrum, er dog Befolkningstilvæksten ikke bleven formindsket, idet de to nævnte Momenter mere end opvejes af den stærke Nedgang i Dødeligheden. I aarligt Gennemsnit døde der i 1901—1905 imellem 37000 og 38000, i 1890—1900 over 40000; d. v. s. Dødeligheden var i den førstnævnte Periode 148 for hver 10000 af Middelbefolkningen imod 176 for hver 10000 i Perioden 1890—1900.

Naar det ovenfor er fremhævet, at det samlede Resultat af Befolkningsbevægelsen i de to Perioder 1901—1906 og 1890—1901 omtrent er det samme, nemlig en gennemsnitlig aarlig Befolkningsforøgelse af ca. 1,1 pCt., bør det dog tilføjes, at der inden for det 11-aarige Tidsafsnit 1890—1901 er en meget væsentlig Forskel mellem Periodens første og sidste Del, saaledes at den Befolknings-tilvækst af 1,1 pCt. aarlig, man fandt for det sidst forløbne Femaar, betyder en ret betydelig Nedgang, naar man sammenligner med den umiddelbart forudgaaende Periode af tilsvarende Længde. Dette vil nærmere fremgaa af nedenstaaende Oversigt, hvor man til yderligere Sammenligning har medtaget Perioden 1880—89:

	Gennemsnitlig aarlig pr. 10000 Mennesker af Middelbefolkningen i Perioderne:			
	1880—89	1890—94	1895—1900	1901—05
Levendefødte .....	320	303	300	290
Døde.....	187	189	164	148
Fødselsoverskud .....	133	114	136	142
Udvandringsoverskud <sup>1)</sup> ...	34	26	8	31
Befolkningstilvækst...	99	88	128	111

Sammenligner man Perioden 1901—05 med 1895—1900, finder man for Fødselshyppigheden en Nedgang af godt 3 pCt., for Døde-

<sup>1)</sup> Ved Beregningen af Udvandringsoverskudet for Perioderne 1890—94 og 1895—1900 er man gaaet ud fra den Forudsætning, at Udvandringsoverskudet har været proportionalt med den oversøiske Udvandring.

ligheden en Nedgang af henimod 10 pCt.; Fødselsoverskudet er steget med 4 à 5 pCt., men da den aarlige Overskudsudvandring i 1901—05 var 4 Gange saa stor som i 1895—1900, bliver det samlede Resultat, at Befolkningstilvæksten var 13 pCt. lavere i førstnævnte end i sidstnævnte Periode.

Tabel 1. Folketallet og Befolkningstilvæksten i Overøvrighedskredse og Landsdele.

*Population et accroissement dans les bailliages et parties du pays.*

Overøvrighedskredse og Landsdele <i>bailliages et parties du pays</i>	Folketal 1906 <i>population 1906</i>	Folketal 1901 <i>population 1901</i>	Tilvækst 1901—06 <i>accroissement 1901—06</i>	Gennemsnitlig aarlig Tilvækst, pCt. <i>accroissement moyen p. an, p. 100</i>	
				1901—06	1890—1901
				København .....	426540
Københavns Amt .....	197832	172962	24870	2,72	2,57
Frederiksborg — .....	95099	90476	4623	1,01	0,60
Holbæk — .....	103443	98325	5118	1,02	0,39
Sorø — .....	98340	94422	3918	0,87	0,54
Præstø — .....	104865	103293	1572	0,30	0,24
Bornholms — .....	41031	40889	142	0,07	0,49
Maribo — .....	108029	105021	3008	0,56	0,40
Svendborg — .....	132034	128241	3793	0,59	0,55
Odense — .....	157012	151544	5468	0,71	0,98
Vejle — .....	131985	125523	6462	1,02	1,05
Aarhus — .....	196265	186440	9825	1,04	1,56
Randers — .....	124195	118586	5609	0,94	0,65
Aalborg — .....	134871	128656	6215	0,95	1,88
Hjørring — .....	125307	119385	5922	0,97	0,72
Thisted — .....	73827	71438	2389	0,66	0,26
Viborg — .....	113937	106608	7329	1,33	0,51
Ringkøbing — .....	121164	111474	9690	1,68	1,12
Ribe — .....	103143	95682	7461	1,51	1,80
Sjælland .....	1,026119	960053	66066	1,32	1,29
Bornholm .....	41031	40889	142	0,07	0,49
Lolland-Falster .....	108029	105021	3008	0,56	0,40
Fyn .....	289046	279785	9261	0,65	0,78
Øerne...	1,464225	1,385748	78477	1,10	1,09
Det sydøstlige Jylland**) .....	452445	430549	21896	1,00	1,15
— nordlige — **) .....	334005	319479	14526	0,90	1,06
— sydvestlige — **) .....	338244	313764	24480	1,51	1,11
Jylland...	1,124694	1,063792	60902	1,12	1,11
Hele Landet...	2,588919	2,449540	139379	1,11	1,10

\*) Her som i det følgende er Sundbyerne, som først indlemmedes i Hovedstaden fra 1. Jan. 1902, indbefattet i Folketallet for København.

\*\*) Her og i det følgende omfatter det sydøstlige Jylland: Vejle, Aarhus og Randers Amter; det nordlige: Aalborg, Hjørring og Thisted Amter; det sydvestlige: Viborg, Ringkøbing og Ribe Amter.

I foranstaaende Tabel 1 findes for hver af Landets Overøvrigheds-kredse samt for de større Landsdele angivet Folkemængden 1906 og 1901, Befolkningsforøgelsen i det mellemliggende Femaar samt den beregnede gennemsnitlige aarlige Tilvækstprocent for Perioderne 1901—06 og 1890—1901.

Betragter man Tilvækstprocenterne for 1901—06, vil det ses, at de variere meget betydeligt fra Amt til Amt. Selv om man ser bort fra Københavns Amt, hvor den stærkt voksende Frederiksberg Kommune og i det hele taget Hovedstadens Nærhed betinger ekstraordinære Forhold, var der mellem de laveste og de højeste Amtsgennemsnit saa store Spring som fra 0,07 og 0,30 pCt. (Bornholms og Præstø Amter) til 1,51 og 1,68 pCt. (Ribe og Ringkøbing Amter). Aarsagerne til disse Forskelligheder maa naturligvis søges i Vandringerne, hvorom nærmere i de følgende Afsnit.

En Del af Forskellighederne i Befolkningsstilvæksten udjævnes selvfølgelig, naar man samler Amterne til større Landsdele. For Øerne og Jylland finder man meget nær samme Tilvækstprocent (henholdsvis 1,10 og 1,12 pCt. aarlig). Øernes Befolkningsforøgelse, ca. 78000, falder for den langt overvejende Del paa Sjælland (København og Københavns Amt); i Jylland er Forøgelsen, ca. 61000, mere jævnt fordelt, men dog afgjort med Tyngdepunktet i de forholdsvis tyndt befolkede sydvestlige Egne (Viborg, Ringkøbing og Ribe Amter), hvis Befolkningsstilvækst, naar de tre Amter tages under eet, i 1880—90 var 0,91 pCt. aarlig (en Del under Gennemsnitstilvæksten for hele Landet), i 1890—1901 1,11 pCt. (omtrent lig med hele Landets Tilvækst) og i 1901—06 1,51 pCt. (langt over Tilvæksten for hele Landet).

## 2. By- og Landbefolkningen.

*Populations urbaine et rurale.*

### a. Almindelig Oversigt.

*Aperçu général.*

Befolkningsforøgelsen i det egentlige Danmark udgjorde, som foran nævnt, i de fem Aar fra 1901 til 1906 ca. 139000 Mennesker. Af denne Tilvækst faldt ca. 64000 paa Byerne, ca. 75000

paa Landet. Byernes Andel i Femaarets Befolkningsforøgelse udgjorde altsaa mindre end Halvdelen, medens i det foregaaende Folketællings-Mellemrum (1890—1901) de tre Fjerdedele af Befolkningsforøgelsen og i det næstforegaaende (1880—90) endog

over de fire Femtedele faldt paa Byerne. Det fremgaar af hosstaaende Oversigt, at den Vandringsbevægelse fra Land til By, som begyndte omkring Midten af det 19. Aarhundrede, og som, baade i Danmark og i andre Lande,

danner et af de mest karakteristiske Træk i den nyere Tids Befolkningsforhold, naaede et Kulminationspunkt i Tiaaret 1880—90. I det sidst forløbne Femaar er Bevægelsen, som det senere vil blive paavist, ganske standset.<sup>1)</sup>

I omstaaende Tabel 2 (Side 15\*) er anført Folkemængden 1906 og 1901 i Hovedstaden (København og Frederiksberg), Provsbyerne og Landdistrikterne. Af de i Tabellens tredje Kolonne anførte Tal for Befolkningsforøgelsen i de mellemliggende fem Aar har man beregnet nedenanførte procentvise Fordeling (til Sammenligning er anført de tilsvarende Forholdstal for Perioden 1890—1901):

Procentvis Fordeling af Befolkningsforøgelsen i Perioderne:		
	1901—06	1890—1901
København . . . . .	18,6 pCt.	23,7 pCt.
Frederiksberg . . . . .	8,2 —	10,6 —
Hovedstaden . . . . .	26,8 —	34,3 —
Provsbyerne . . . . .	19,4 —	41,7 —
Samtlige Byer . . . . .	46,2 —	76,0 —
Landdistrikterne . . . . .	53,8 —	24,0 —
Tilsammen . . . . .	100,0 —	100,0 —

<sup>1)</sup> Ved Bedømmelsen af Tallene i ovenstaaende Oversigt maa det yderligere erindres, at Bybefolkningen i den paagældende Periode er vokset fra at udgøre 22,6 pCt. til at udgøre 39,5 pCt. af hele Landets Befolkning (jfr. i øvrigt i det følgende Side 16\*).

Tabel 2. Folketal og Befolkningstilvækst i Byerne og i Landdistrikterne.

*Population et accroissement dans les villes et dans les communes rurales.*

	Folketal 1906 <i>population 1906</i>	Folketal 1901 <i>population 1901</i>	Tilvækst 1901—06 <i>accroisse- ment 1901—06</i>	Gennemsnitlig aarlig Tilvækst, pCt. <i>accroissement moyen p. an, p. 100</i>	
				1901—06	1890—1901
København <i>ville de Copenhague</i> .....	426540	400575	25965	1,26	1,65
Frederiksberg <i>Frédéricksberg</i> .....	87594	76231	11363	2,82	4,50
I alt: Hovedstaden <i>la capitale</i> ...	514134	476806	37328	1,55	2,08
Provinsbyerne paa Øerne <i>îles: v. de prov.</i>	222601	214625	7976	0,74	1,87
— i Jylland <i>Jutl.: id.</i> .....	286599	267474	19125	1,39	3,33
I alt Provinsbyerne <i>villes de prov.</i> ...	509200	482099	27101	1,10	2,52
Samtlige Byer <i>villes</i> ...	1,023334	958905	64429	1,31	2,28
Landdistr. paa Øerne <i>îles: comm. rur.</i>	727490	694317	33173	0,94	0,28
— i Jylland <i>Jutl.: id.</i> .....	838095	796318	41777	1,03	0,54
Samtlige Landdistr. <i>comm. rur.</i> ...	1,565585	1,490635	74950	0,99	0,42
Byer og Landdistr. tilsammen <i>total</i> ...	2,588919	2,449540	139379	1,11	1,10

Anm. De i Vejle og Nykøbing p. M. i Tiden mellem 1. Febr. 1901 og 1. Febr. 1906 indlemmede Distrikter med en samlet Folkemængde af 1398 i 1901 og 2110 i 1906 ere indbefattede i Tallene for Landdistrikterne 1901 og for Byerne 1906.

Af Befolkningsforøgelsen i 1901—06 faldt godt en Fjerdedel paa Hovedstaden (i 1890—1901 godt en Tredjedel), omtrent en Femtedel paa Provinsbyerne (i 1890—1901 over to Femtedele) og over Halvdelen paa Landdistrikterne (i 1890—1901 knap en Fjerdedel).

De to sidste Kolonner i Tabel 2 angive den gennemsnitlige aarlige Tilvækstprocent for Hovedstaden, Provinsbyerne og Landdistrikterne saa vel for Perioden 1890—1901 som for 1901—06. Det vil ses, at i det sidst forløbne Femaar var Tilvækstprocenten for samtlige Provinsbyer under eet 1,10 pCt., altsaa paa det allernærmeste svarende til Tilvækstprocenten for hele Landet. Paa Landet udgjorde Tilvæksten meget nær 1 pCt. i aarligt Gennemsnit, i Hovedstaden var den lidt over 1½ pCt. aarlig. Hovedstadens

Tilvækstprocent var i 1901—06 omtrent en Fjerdedel lavere end i 1890—1901, Provinsbyernes er gaaet ned til under det halve og Landdistrikternes steget til over det dobbelte af de respektive Tilvækstprocenter i 1890—1901.

Af hele Landets Folkemængde udgjorde den 1. Februar 1906 Hovedstaden en Femtedel, Provinsbyerne ligeledes en Femtedel og Landdistrikterne tre Femtedele. Dette Forhold er ikke blevet væsentlig forrykket siden foregaaende Tælling, jfr. nedenstaaende Oversigt:

	Folkemængdens Fordeling i Aarene:					
	1860 pCt.	1870 pCt.	1880 pCt.	1890 pCt.	1901 pCt.	1906 pCt.
Hovedstaden (Københ. og Frederiksberg)	10,1	11,1	13,3	16,5	19,5	19,9
Provinsbyerne.....	13,3	13,8	14,8	16,9	19,7	19,6
Landdistrikterne .....	76,6	75,1	71,9	66,6	60,8	60,5
	100,0	100,0	100,0	100,0	100,0	100,0

Da en stor Del af Gentofte Kommune (Hellerup, Gentofte og Ordrup Sogne) delvis er sammenbygget med København, og da Befolkningsforøgelsen i disse Sogne i ikke ringe Grad skyldes Tilflytning fra Hovedstaden, ligger det nær at spørge, hvor stor en Del af Befolkningen der rummes i Hovedstaden, naar Gentofte Kommune medregnes som en Art Forstad til København. For Aaret 1901 finder man, at 20,1 pCt. af Landets Befolkning levede i «Stor-København» (København med de indlemmede Distrikter samt Nabokommunerne Frederiksberg og Gentofte); i 1906 var Procenten stegen til 20,7 (se i øvrigt i det følgende Side 20\*).

## b. Bybefolkningen.

### *Population urbaine.*

Bybefolkningen i Danmark udgjorde den 1. Februar 1906 noget over 1 Million Mennesker (1,023000). Heraf levede godt Halvdelen (514000) i Hovedstaden (København og Frederiksberg), en Fjerdedel (255000) i 11 Provinsbyer, der hver for sig havde over 10000 Indbyggere, og knap en Fjerdedel i 62 Provinsbyer med under 10000 Indbyggere hver, jfr. i øvrigt omstaaende Tabel 3, der saa vel for 1901 som for 1906 angiver Byernes Fordeling efter Indbyggertal.

Tabel 3. Byernes Fordeling i Størrelsesgrupper.

*Groupement des villes.*

	1906			1901		
	Antal Byer <sup>*)</sup> <i>villes, nombre</i>	Antal Indbyggere <i>habitants</i>		Antal Byer <sup>*)</sup> <i>villes, nombre</i>	Antal Indbyggere <i>habitants</i>	
		absolut <i>nombre</i>	p. m.		absolut <i>nombre</i>	p. m.
København .....	1	426540	417	1	400575	418
Frederiksberg .....	1	87594	85	1	76231	80
Provinsbyer med over 20000 Indb.	5	170539	167	5	165709	173
— — 10—20000 —	6	85079	83	6	78622	82
— — 7—10000 —	12	99857	98	10	80977	84
— — 4—7000 —	13	66551	65	14	68399	71
— — 2—4000 —	21	62096	61	24	68015	71
— — under 2000 —	16	25078	24	14	20377	21
Tilsammen . . .	75	1,023334	1000	75	958905	1000

\*) Allinge og Sandvig er regnet som een By.

Med Hensyn til Folketallet og Befolkningsforøgelsen i de enkelte Byer henvises til omstaaende Tabel 4 (Side 18\*—19\*). En By kan vokse paa tre forskellige Maader: 1) ved Fødslerens Overskud over Dødsfaldene, 2) ved Tilflytningens Overskud over Fraflytningen, 3) ved Indlemmelse af tilgrænsende Distrikter. Hvor saadanne Indlemmelser have fundet Sted i Tiden mellem de to sidste Folketællinger (København, Vejle, Nykøbing p. M., jfr. Noterne ved de paagældende Byer i Tabelafdelingens Tabel I), har man i Tabel 4 for Sammenligningens Skyld forøget Byens Folketal i 1901 med det Antal Indbyggere, der da fandtes i det indlemmede Distrikt. Ligeledes har man ved Angivelsen af Fødselsoverskudet for de nævnte Byer medregnet det indlemmede Distrikt for hele det femaarige Tidsrum, uanset at Indlemmelsen først har fundet Sted senere end fra 1. Februar 1901. Man er med andre Ord gaet ud fra den Forudsætning, at Byernes territoriale Grænser vare de samme i 1901 som i 1906.

Som det vil ses af den næstsidste Kolonne i Tabel 4, var der en ret betydelig Forskel mellem de enkelte Byers Befolknings-



Tabel 4. Folketallet og Befolknings-  
*Population et accrois-*

Byerne <i>villes</i>	Folketal 1906 <i>population 1906</i>	Folketal 1901 <i>population 1901</i>	Tilvækst 1901—06 <i>accroissement 1901—06</i>			Gennemsnitlig aarlig Tilvækst, pCt. <i>accr. moyen p. an. p. 100</i>	
			ved Fødsels- overskud <i>par excédent de naissances</i>	ved Vandring <i>par locomotion</i>	Samlet Tilvækst <i>accroisse- ment total</i>	1901—06	1890 —1901
1. København . . . . .	426540	400575	27006	÷ 1041	25965	1,26	1,65
2. Frederiksberg . . . . .	87594	76231	4000	7363	11363	2,82	4,50
3. Aarhus . . . . .	55193	51814	4878	÷ 1499	3379	1,27	3,93
4. Odense . . . . .	40547	40138	2443	÷ 2034	409	0,20	2,45
5. Aalborg . . . . .	31509	31457	2220	÷ 2168	52	0,08	4,08
6. Horsens . . . . .	22327	22243	1356	÷ 1272	84	0,08	2,32
7. Randers . . . . .	20963	20057	1191	÷ 285	906	0,89	1,73
8. Vejle . . . . .	16212	15157	1082	÷ 27	1055	1,35	4,48
9. Esbjerg . . . . .	15665	13355	2028	282	2310	3,24	11,31
10. Helsingør . . . . .	14534	13902	1071	÷ 439	632	0,89	2,09
11. Fredericia . . . . .	13451	12714	1035	÷ 298	737	1,13	2,17
12. Kolding . . . . .	13451	12516	729	206	935	1,45	2,38
13. Svendborg . . . . .	11766	11543	673	÷ 450	223	0,38	2,55
14. Slagelse . . . . .	9768	8958	718	92	810	1,75	2,48
15. Viborg . . . . .	9521	8623	254	644	898	2,00	0,29
16. Rønne . . . . .	9142	9292	298	÷ 448	÷ 150	÷ 0,32	1,05
17. Roskilde . . . . .	8820	8368	313	139	452	1,06	1,67
18. Hjørring . . . . .	8794	7901	692	201	893	2,16	2,45
19. Nakskov . . . . .	8424	8310	525	÷ 411	114	0,27	1,95
20. Nyborg . . . . .	7922	7790	625	÷ 493	132	0,34	2,25
21. Silkeborg . . . . .	7803	7228	547	28	575	1,54	5,02
22. Nykøbing p. F. . . . .	7790	7345	410	35	445	1,18	1,63
23. Næstved . . . . .	7633	7162	431	40	471	1,28	2,43
24. Frederikshavn . . . . .	7176	6538	761	÷ 123	638	1,88	2,76
25. Korsør . . . . .	7064	6054	705	305	1010	3,13	2,36
26. Thisted . . . . .	6520	6072	325	123	448	1,43	1,04
27. Nykøbing p. M. . . . .	6060	5325	484	251	735	2,62	2,01
28. Holstebro . . . . .	5968	4978	409	581	990	3,70	1,99
29. Skive . . . . .	5646	4591	454	601	1055	4,22	1,86
30. Holbæk . . . . .	5269	4574	382	313	695	2,87	0,86
31. Middelfart . . . . .	5162	4469	217	476	693	2,92	3,45
32. Hillerød . . . . .	5156	4572	155	429	584	2,43	1,87
33. Varde . . . . .	4696	4611	137	÷ 52	85	0,37	0,92
34. Assens . . . . .	4645	4665	139	÷ 159	÷ 20	÷ 0,08	1,35
35. Kalundborg . . . . .	4628	4322	303	3	306	1,38	1,76
36. Faaborg . . . . .	4346	4218	232	÷ 104	128	0,60	1,26
37. Køge . . . . .	4284	3992	294	÷ 2	292	1,42	1,80
38. Ribe . . . . .	4171	4243	70	÷ 142	÷ 72	÷ 0,34	0,23

forøgelsen i de enkelte Byer.  
*sement de chaque ville.*

Byerne <i>villes</i>	Folketal 1906 <i>population 1906</i>	Folketal 1901 <i>population 1901</i>	Tilvækst 1901—06 <i>accroissement 1901—06</i>			Gennemsnitlig aarlig Tilvækst, pCt. <i>accr. moyen p. an. p. 100</i>	
			ved Fødsels- overskud <i>par excédent de naissances</i>	ved Vandring <i>par locotion</i>	Samlet Tilvækst <i>accroisse- ment total</i>	1901—06	1890 —1901
39. Maribo .....	3750	3838	229	÷ 317	÷ 88	÷ 0,46	3,82
40. Nørre-Sundby ..	3728	3544	288	÷ 104	184	1,02	6,22
41. Ringsted .....	3696	3320	179	197	376	2,17	2,75
42. Vordingborg ...	3608	3643	267	÷ 302	÷ 35	÷ 0,19	1,22
43. Grenaa .....	3462	3257	143	62	205	1,23	0,96
44. Rudkøbing .....	3447	3462	143	÷ 158	÷ 15	÷ 0,09	÷ 0,06
45. Hobro .....	3332	3161	200	÷ 29	171	1,06	2,00
46. Lemvig .....	3289	3207	188	÷ 106	82	0,50	2,62
47. Skanderborg ...	3146	2721	145	280	425	2,95	1,33
48. Ringkøbing .....	2938	2712	164	62	226	1,61	1,55
49. Skagen .....	2936	2438	163	335	498	3,79	0,44
50. Marstal .....	2918	3174	141	÷ 397	÷ 256	÷ 1,67	0,43
51. Neksø .....	2575	2523	133	÷ 81	52	0,41	0,76
52. Allinge-Sandvig	2546	2709	265	÷ 428	÷ 163	÷ 1,23	3,59
53. Skelskør .....	2509	2501	128	÷ 120	8	0,07	0,88
54. Kerteminde ....	2499	2552	147	÷ 200	÷ 53	÷ 0,42	0,29
55. Bogense .....	2448	2168	170	110	280	2,46	1,19
56. Frederikssund ..	2425	2302	101	22	123	1,05	2,12
57. Sorø .....	2335	2241	88	6	94	0,83	0,19
58. Løgstør .....	2279	2183	121	÷ 25	96	0,87	3,13
59. Stege .....	2230	2245	3	÷ 18	÷ 15	÷ 0,13	1,20
60. Nykøbing p. S..	1997	2000	25	÷ 28	÷ 3	÷ 0,03	1,47
61. Sæby .....	1943	2122	102	÷ 281	÷ 179	÷ 1,75	1,49
62. Storeheddinge ..	1843	1816	49	÷ 22	27	0,30	0,70
63. Nibe .....	1763	1723	127	÷ 87	40	0,46	1,44
64. Rødby .....	1745	1726	111	÷ 92	19	0,22	÷ 0,57
65. Stubbekøbing ..	1727	1615	94	18	112	1,35	0,40
66. Æbeltoft .....	1714	1467	134	113	247	3,16	1,22
67. Frederiksværk ..	1664	1431	— *)	— *)	233	3,06	2,44
68. Saksøbing .....	1622	1560	÷ 23	85	62	0,78	0,36
69. Præstø .....	1469	1497	72	÷ 100	÷ 28	÷ 0,38	÷ 0,02
70. Nysted .....	1457	1411	79	÷ 33	46	0,64	÷ 0,02
71. Ærøskøbing .....	1446	1485	12	÷ 51	÷ 39	÷ 0,53	÷ 0,09
72. Svaneke .....	1295	1304	34	÷ 43	÷ 9	÷ 0,14	÷ 0,10
73. Hasle .....	1255	1252	56	÷ 53	3	0,05	÷ 0,14
74. Aakirkeby .....	1195	1176	25	÷ 6	19	0,32	1,79
75. Mariager .....	943	914	33	÷ 4	29	0,63	1,68

) For Hdpl. Frederiksværk, der udgør en Del af Vinderød Sogn, kan Fødselsoverskudet ikke angives.

tilvækst i Femaaret 1901—06. Forholdsvis stærkest var Tilvæksten i Skive, ca.  $4\frac{1}{6}$  pCt. i aarligt Gennemsnit. Derefter følger: Skagen, Holstebro, Esbjerg, Æbeltoft, Korsør og Frederiksværk, som alle havde en gennemsnitlig aarlig Befolkningstilvækst af 3—4 pCt. For 15 Byer viser Befolkningstilvæksten negative Værdier; Folketallet har altsaa i disse Byer været i Tilbagegang, forholdsvis mest i Sæby, Marstal og Allinge-Sandvig, hvis Folkemængde er aftaget med henholdsvis  $1\frac{3}{4}$ ,  $1\frac{2}{3}$  og  $1\frac{1}{4}$  pCt. i aarligt Gennemsnit.

Københavns Befolkningstilvækst har i det sidste Femaar været 1,26 pCt. i aarligt Gennemsnit, Frederiksbergs 2,82 pCt.; Frederiksberg er altsaa vokset mere end dobbelt saa stærkt som København. Imidlertid er Befolkningstilvæksten meget forskellig i den Del af København, der ligger inden for de før Indlemmelserne af 1901 og 1902 gældende Grænser, og i de ydre Kvarterer, som dannes af de indlemmede Distrikter, jfr. nedenstaaende Oversigt, hvor man, i Tilknytning til det foran Side 16\* bemærkede, har medtaget Gentofte Kommune som en Del af «Hovedstaden med dens Forstæder»:

	Folketal 1906	Folketal 1901	Befolknings- føgelse 1901—06	Gennemsn. aarl. Tilvækst pCt.
Det ældre København (d. e. uden de indlemmede Distrikter).	369881	360787	9094	0,50
De indlemmede Distrikter:				
Brønshøj .....	13671	9964	3707	6,53
Valbydistriktet.....	11374	7484	3890	8,73
Sundbyerne .....	31614	22340	9274	7,19
I alt incl. Distrikter.	56659	39788	16871	7,32
Det nuværende København ...	426540	400575	25965	1,26
Frederiksberg Kommune.....	87594	76231	11363	2,82
Gentofte Kommune.....	20709	14470	6239	7,44
Hovedstaden med Forstæder.	534843	491276	43567	1,71

Det vil ses, i hvor høj Grad Tyngdepunktet i Befolkningsføgelsen falder paa de ydre Kvarterer af Byen og paa Forstæderne. I det ældre København, hvis Folketal er over halvfjerde hundrede Tusinde, var Femaarets Tilvækst, absolut set, ikke saa stor som i Sundbyerne, hvis Indbyggertal i 1901 kun udgjorde godt 22000. Forholdsvis set havde de indlemmede Distrikter om-

trent samme Befolkningstilvækst som Gentofte Kommune, op imod  $7\frac{1}{2}$  pCt. aarlig — en Tilvækstprocent, der var  $3\frac{1}{2}$  Gang saa stor som Frederiksbergs og 15 Gange saa stor som det ældre Københavns.

Til Sammenligning er de enkelte Byers Befolkningstilvækst i Perioden 1890—1901 anført i sidste Kolonne af Tabel 4. I 54 af de 75 Byer var Tilvækstprocenten lavere i 1901—06 end i 1890—1901; de Byer, hvor det omvendte var Tilfældet, og hvor overhovedet Befolkningsforøgelsen i det sidste Femaar var relativt størst, finder man fortrinsvis blandt de middelstore Købstæder.

Byernes forholdsvis ringe Befolkningstilvækst i det sidst foreløbne Femaar i Sammenligning med Perioden 1890—1901 fremgaar ret klart af nedenstaaende Sammenstilling:

Gennemsnitlig aarlig Befolkningstilvækst:	Antal Byer	
	1901—06	1890—1901
over 3 pCt. ....	7	11
2—3 — .....	10	18
1—2 — .....	20	25
0—1 — .....	23	14
under 0 — .....	15	7
	75	75

I Tabel 4 er hver enkelt Bys Befolkningsforøgelse i 1901—06 delt i Tilvækst ved Fødselsoverskud og Tilvækst ved Vandring (Tilflytning ÷ Fraflytning). Det vil ses, at i største Delen af Byerne, 44 af 75, var Tilvæksten ved Vandring negativ, d. v. s. at der i Femaaret bortflyttede flere Mennesker fra Byen end der tilflyttede. Dette var Tilfældet for Københavns Vedkommende (men ikke for Frederiksbergs, hvor Tilvæksten ved Vandring endog var henved dobbelt saa stor som Fødselsoverskudet). Det var endvidere Tilfældet i alle de store Provinsbyer med over 10000 Indbyggere, undtagen Esbjerg og Kolding, og i det overvejende Antal af de mindre Købstæder med under 5000 Indbyggere. Derimod havde Flertallet af de middelstore Provinsbyer med fra 5000 til 10000 Indbyggere større Tilflytning end Fraflytning. Et Sammendrag af Tilvækst-Kolonnerne i Tabel 4 giver omstaaende karakteristiske Tal (Tallene ere afrundede til hele Hundreder):

	Befolkningsforøgelse 1901—06		
	ved Fødsels- overskud	ved Van- dring	Samlet Tilvækst
Hovedstaden (Kbhvn. og Frederiksb.)	31000	6300	37300
Provinsbyer med over 10000 Indb. ....	18700	÷ 8000	10700
— — 5—10000 — . . . .	8700	2800	11500
— — under 5000 — <sup>1)</sup> . . . .	5500	÷ 2200	3300
Samtlige Byer <sup>1)</sup> . . . . .	63900	÷ 1100	62800

For Danmarks Byer som Helhed har der altsaa i Femaaret 1901—06 været Overskudsbortflytning. Her ved træder Femaaret i skarp Modsætning til den forudgaaende Tid. I de 11 Aar fra 1890—1901 forøgedes Bybefolkningen ved Fødslernes Overskud over Dødsfaldene med omtrent 110000 Mennesker, og denne naturlige Befolkningsstilvækst steg til henimod det dobbelte ved, at der samtidig indvandrede til Byerne ca. 90000 flere, end der flyttede bort fra Byerne. I de fem Aar 1901—06 udgjorde den naturlige Befolkningsforøgelse ca. 64000, men den faktiske Tilvækst var noget mindre end dette Tal, idet Bortflytningen oversteg Tilflytningen med godt et Tusinde Mennesker.

### c. Landbefolkningen.

#### *Population rurale.*

Landbefolkningen i Danmark udgjorde den 1. Februar 1906 ca. 1,566000 Mennesker. Fordelingen paa hvert af Landets 18 Amter samt Befolkningsforøgelsen og dennes Elementer (Fødselsoverskud og Vandring) fremgaar af omstaaende Tabel 5 (Side 23\*). Tabellen svarer ganske til den, der foran er meddelt for Byerne (Tabel 4), og de Side 17\* anførte Bemærkninger om Fremgangsmaaden i de Tilfælde, hvor der har fundet territoriale Omlægninger Sted mellem Land og By, finde derfor ogsaa Anvendelse her.

Det vil af Tabel 5 ses, at i samtlige Amters Landdistrikter er Befolkningen tiltaget i Femaaret 1901—1906. Den gennemsnitlige aarlige Befolkningsstilvækst varierer mellem 2,86 pCt. (i Københavns

<sup>1)</sup> Undtagen Frederiksværk, hvis Fødselsoverskud ikke kendes.

Tabel 5. Folketallet og Befolkningsforøgelsen i hvert Amts Landdistrikter.

*Population rurale et son accroissement dans chaque bailliage.*

Land- distrikterne i <i>communes rurales dans les bailliages</i>	Folke- tal 1906 <i>popula- tion 1906</i>	Folke- tal 1901 <i>popula- tion 1901</i>	Tilvækst 1901—06 <i>accroissement 1901—06</i>			Gennemsnitlig aarlig Tilvækst, pCt. <i>accr. moyen p. an p. 100</i>	
			ved Fød- selsover- skud <i>par excé- dent de naissan- ces</i>	ved Van- dring <i>par loco- motion</i>	Samlet Tilvækst <i>accroisse- ment total</i>	1901 —1906	1890 —1901
Københavns Amt..	97134	84371	5043	7720	12763	2,86	1,25
Frederiksborg — ..	71320	68269	3995	÷ 944	3051	0,88	0,18
Holbæk — ..	91549	87429	6077	÷1957	4120	0,93	0,28
Sorø — ..	72968	71348	4866	÷3246	1620	0,45	0,09
Præstø — ..	88082	86930	5269	÷4117	1152	0,26	0,01
Bornholms — ..	23023	22633	1655	÷1265	390	0,35	÷0,05
Maribo — ..	81514	79216	5566	÷3268	2298	0,58	0,04
Svendborg — ..	100189	96569	6163	÷2543	3620	0,74	0,23
Odense — ..	101711	97552	6477	÷2318	4159	0,84	0,30
Vejle — ..	88871	85136	5937	÷2202	3735	0,73	0,27
Aarhus — ..	107796	102434	7676	÷2314	5362	1,03	0,27
Randers — ..	93781	89730	7412	÷3361	4051	0,89	0,35
Aalborg — ..	95592	89749	8867	÷3024	5843	1,27	1,09
Hjørring — ..	104458	100386	9705	÷5633	4072	0,80	0,47
Thisted — ..	61247	60041	4399	÷3193	1206	0,40	0,07
Viborg — ..	98770	93394	8970	÷3594	5376	1,12	0,47
Ringkøbing — ..	108969	100577	10080	÷1688	8392	1,60	1,02
Ribe — ..	78611	73473	6451	÷1313	5138	1,36	0,95

Amts Landdistrikter) og 0,26 pCt. (i Præstø Amts). I samtlige Amter var Tilvækstprocenten større i 1901—06 end i 1890—1901 (jfr. de to sidste Kolonner i Tabel 5). Forskellen mellem Befolkningsstilvæksten paa Landet i de to Perioder træder klart frem i omstaaende Oversigt, hvor Landets 139 Herreder ere grupperede efter Størrelsen af den aarlige Tilvækstprocent i 1901—06 og 1890—1901. (Ved Beregning af Tilvækstprocenterne har man ladet ude af Betragtning Folketallet i de største «Stationsbyer» og lignende bymæssige Bebyggelser paa Landet, som i 1901 havde over 1500 Indbyggere, nemlig: Herning, Lyngby, Struer, Brønderslev, Odder, Haslev, Nordby og Dragør).

I det sidst forløbne Femaar var der 51 Herreder, som havde en gennemsnitlig aarlig Befolkningsstilvækst af over 1 pCt., og kun 30 hvor Tilvæksten var under  $\frac{1}{2}$  pCt. I 1890—1901 havde kun

Gennemsnitlig aarlig Befolkningstilvækst	Antal Herreder					
	paa Øerne		i Jylland		i hele Landet	
	1901 —06	1890— 1901	1901 —06	1890— 1901	1901 —06	1890— 1901
over 1,25 pCt. ....	5	1	23	5	28	6
1,00—1,25 — .....	7	"	16	4	23	4
0,75—1,00 — .....	10	1	17	8	27	9
0,50—0,75 — .....	17	4	14	21	31	25
0,25—0,50 — .....	11	12	9	15	20	27
0,00—0,25 — .....	4	18	3	17	7	35
under 0,00 — .....	2	20	1	13	3	33

10 Herreder en Tilvækst af over 1 pCt. aarlig, og i ikke mindre end 95 var Tilvæksten under  $\frac{1}{2}$  pCt.

Dette Forhold er illustreret ved de to Kortskitser Side 26\* og 27\*, der fremstille Landdistrikternes forskellige Befolkningstilvækst i de to Perioder paa den Maade, at de Egne, hvor Befolkningen er tiltaget stærkest, have den mørkeste Skravering, og jo mindre Befolkningstilvæksten er, des mere aaben er Skraveringen; de Herreder, hvor Folkemængden er aftaget i Løbet af den paagældende Periode, ere betegnede ved helt hvide Flader. Købstæderne samt de foran nævnte bymæssige Bebyggelser paa Landet, hvis Folketal er holdt uden for denne Opgørelse, ere markerede ved sorte Punkter. Det vil ses, at i begge de paagældende Perioder var det sydvestlige Jylland den Del af Landet, hvor Landbefolkningen voksede stærkest, medens de frugtbare og tæt befolkede Egne saa vel i Jylland som paa Øerne for største Delen havde en mindre Befolkningstilvækst. For saa at sige alle Egne af Landet gælder det, at Kortet for 1901—06 har en betydeligt mørkere Tone end det for 1890—1901, hvilket altsaa vil sige, at Befolkningstilvæksten næsten overalt har været større i det sidste Femaar end i den foregaaende Periode.

Uagtet Landdistrikternes Befolkningstilvækst som Helhed betragtet var over dobbelt saa stærk i Perioden 1901—06 som i 1890—1901 (0,99 pCt. i aarligt Gennemsnit imod 0,42), fremgaar det dog af Tabel 5, at der ogsaa i det sidst forløbne Femaar gennemgaaende har været større Bortflytning fra Landdistrikterne end Tilflytning til disse. Kun et eneste Amts Landdistrikter viser Over-

skudstilflytning, nemlig Københavns Amts, hvor jo Hovedstadens Nærhed fremkalder Forhold, der afviger fra det for den øvrige Del af Landet normale. Medens der til Københavns Amts Landdistrikter var en Overskudstilflytning paa henimod 8000 Mennesker, var der paa den anden Side fra Landdistrikterne i de øvrige 17 Amter en samlet Overskudsbortflytning af ca. 46000, saaledes at Landbefolkningen som Helhed betragtet i Femaaret 1901—06 ved Vandring har haft et Netto-Tab af ca. 38000 Mennesker. Lægges hertil de ca. 1000 Mennesker, hvormed Bortflytningen fra Byerne overstiger Tilflytningen (jfr. foran Side 22\*), faas det Side 10\* anførte Tal, 39000, som udgør Landets Overskudsudvandring i det sidste Femaar.

Overskudsbortflytningen har været forholdsvis størst fra Landdistrikterne i Bornholms og Hjørring Amter, forholdsvis mindst fra Frederiksborg, Ringkøbing og Ribe Amter, jfr. nedenstaaende Oversigt:

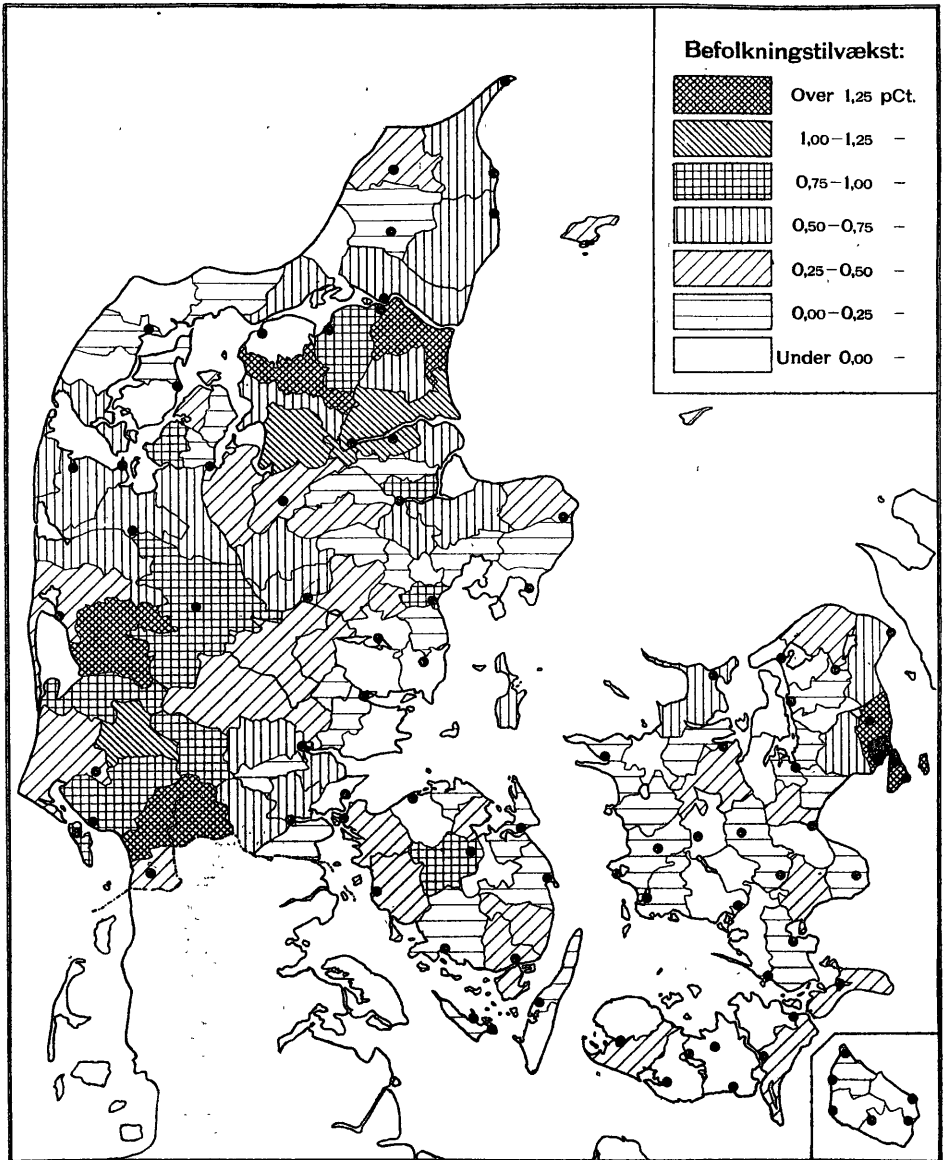
Overskudstilflytning (+) eller Overskudsbortflytning (÷) 1901—06 i  
Procent af Landdistrikternes Folketal i 1901:

Københavns Amt . . .	+ 9,1 pCt.	Vejle Amt . . . . .	÷ 2,6 pCt.
Frederiksborg — . . . .	÷ 1,4 —	Aarhus — . . . . .	÷ 2,3 —
Holbæk — . . . .	÷ 2,2 —	Randers — . . . . .	÷ 3,7 —
Sorø — . . . .	÷ 4,6 —	Aalborg — . . . . .	÷ 3,4 —
Præste — . . . .	÷ 4,7 —	Hjørring— . . . . .	÷ 5,6 —
Bornholms — . . . .	÷ 5,6 —	Thisted — . . . . .	÷ 5,3 —
Maribo — . . . .	÷ 4,1 —	Viborg — . . . . .	÷ 3,9 —
Svendborg — . . . .	÷ 2,6 —	Ringkøbing Amt . . . .	÷ 1,7 —
Odense — . . . .	÷ 2,4 —	Ribe — . . . .	÷ 1,8 —

Ligesom i 1901 har man ved Folketællingen 1906 udskilt og særlig opgjort Folketallet for de vigtigste Stationsbyer og lignende sammenhængende Bebyggelser paa Landet af mere eller mindre bymæssig Karakter. I 1901 udsondredes 109 saadanne »bymæssige Bebyggelser», i 1906 har man dels medtaget nogle flere, dels ladet udgaa enkelte, hvis bymæssige Karakter var tvivlsom. I omstaaende Oversigt (Side 28\*) har man blandt bymæssige Bebyggelser medregnet Hellerup, Gentofte og Ordrup Sogne i deres Helhed, da kun en forholdsvis mindre Del af disse Sognes Beboere leve uden for de bymæssigt bebyggede Distrikter. Af Villabyer og lignende i Københavns

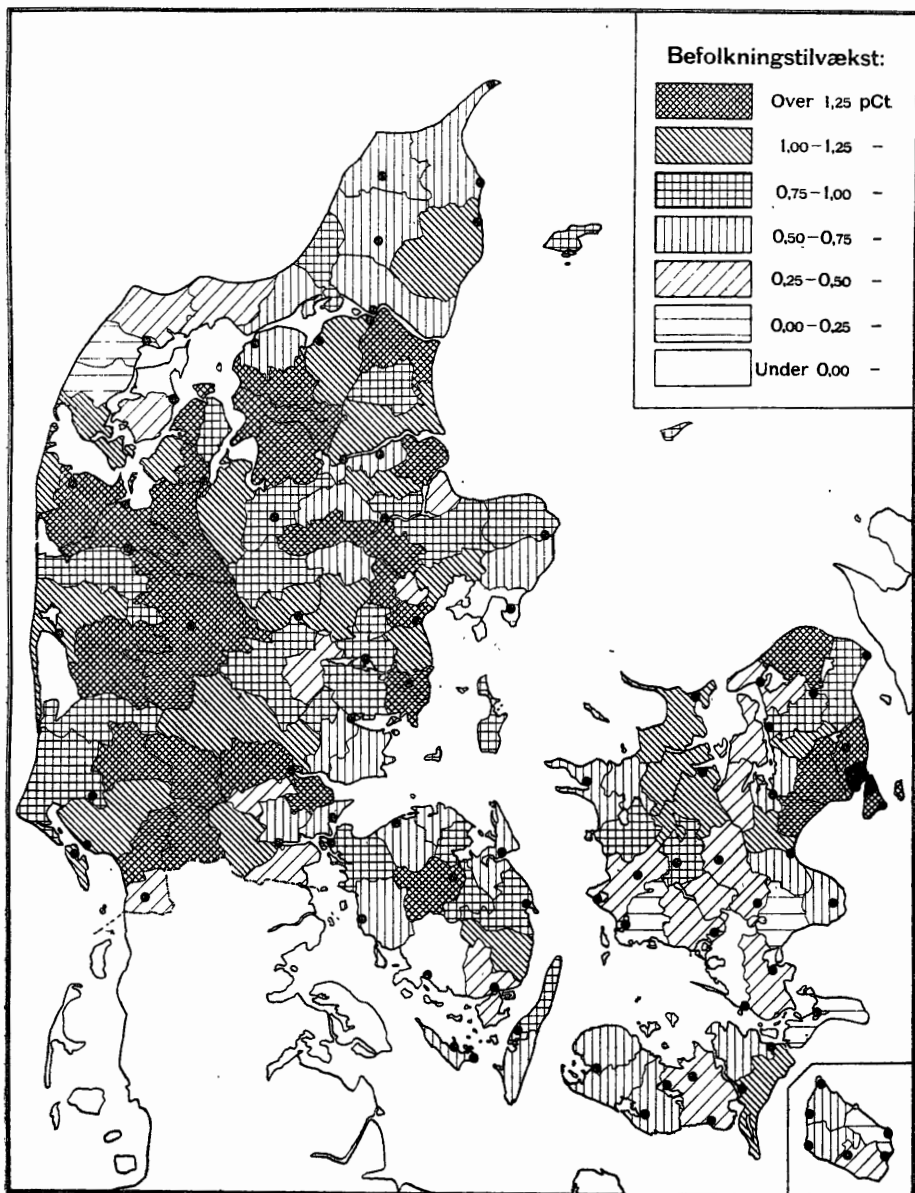


### Gennemsnitlig årlig Befolkningsstiltvækst paa Landet 1890—1901.



fjernere Omegn har man derimod udeladt en Del, som vel ved Sommertid ere Opholdssted for en forholdsvis talrig Landliggerbefolkning, men som paa den Tid, da Folketællingen afholdtes

## Gennemsnitlig aarlig Befolningstilvækst paa Landet 1901—1906.



(Februar), kun havde et ringe Indbyggertal, hvorfor ogsaa deres bymæssige Karakter maa siges at være mindre udpræget. Eksempelvis skal man nævne følgende (Folketallet den 1. Februar 1906

er tilføjet i Parentes): Gl. Holte (398 Indb.), Ny Holte (324), Dronninggaard (357), Rudegaard (168), Trørød (313), Buddinge (495), Espergærde (366).

Stationsbyer o. l. bymæssige Bebyggelser paa Landet med	Antal	Folketal 1. Febr. 1906
over 4000 Indbyggere .....	5	29737
3000—4000 — .....	2	6729
2000—3000 — .....	3	7977
1500—2000 — .....	6	10563
1000—1500 — .....	22	25974
500—1000 — .....	85	57575
under 500 — .....	45	17679
I alt....	168	156234

De i ovenstaaende Oversigt anførte 168 bymæssige Bebyggelser havde tilsammen ca. 156000 Indbyggere. Med dette Tal burde altsaa Folketallet for Bybefolkningen forøges, denne forstaaet som den Del af Befolkningen, der bor under mere eller mindre bymæssige Former.

Af de 168 bymæssige Bebyggelser havde imellem en Fjerdedel og en Tredjedel under 500 Indbyggere, Halvdelen havde mellem 500 og 1000 Indbyggere, og godt en Femtedel havde over 1000 Indbyggere. De sidstnævnte ere, ordnede efter Størrelsen og med Angivelse af Folkemængde i 1906 og 1901, anførte i omstaaende Tabel 6 (Side 29\*); i Tabellens to sidste Kolonner er opført den gennemsnitlige aarlige Tilvækstprocent for Perioderne 1901—06 og 1890—1901, for saa vidt den har kunnet beregnes.

Det er foran anført, at Landdistrikternes Befolkning i Fem-aaret 1901—06 forøgedes med ca. 76000 Mennesker. Hvor stor en Del af denne Forøgelse faldt nu paa de bymæssige Bebyggelser, og hvor stor en Del paa den egentlige Landbefolkning?

For at kunne besvare dette Spørgsmaal nøjagtigt maatte man kende samtlige bymæssige Bebyggelsers Folketal saavel i 1901 som i 1906. Som det fremgaar af omstaaende Tabel 7 (Side 30\*) sammenholdt med de nys anførte Data, mangler der imidlertid Oplysninger om Folketallet i 1901 for en Del Lokalteter, som i 1906 ere opgjorte som «bymæssige»; Spørgsmaalet kan derfor kun besvares ved

Tabel 6. „Stationsbyer“ o. l. bymæssige Bebyggelser med over 1000 Indb. hver i 1906.

*Villes-stations et pareilles à plus de 1000 habitants en 1906.*

	Folketal 1906 <i>population</i> 1906	Folketal 1901 <i>population</i> 1901	Gennemsnitlig aarlig Tilvækst, pCt. <i>accroissement moyen</i> <i>p. an. p. 100</i>	
			1901-06	1890-1901
			Hellerup (Københavns Amt).....	8729
Ordrup (Københavns Amt).....	7638	6636	2,85	—
Herning (Ringkøbing Amt).....	4699	3706	4,86	5,00
Gentofte (Københavns Amt).....	4342	— *)	—	—
Lyngby (Københavns Amt).....	4329	3701	3,18	3,42
Struer (Ringkøbing Amt).....	3495	3230	1,59	3,52
Odder (Aarhus Amt).....	3234	2822	2,76	2,44
Haslev (Sorø Amt).....	2772	2546	1,72	4,87
Vester-Brønderslev (Hjørr. A.)	2738	2171	4,75	4,25
Vejgaarden (Aalborg Amt).....	2467	2063	3,64	—
Glostrup (Københavns Amt).....	1968	1174	10,88	—
Kastrup (Københavns Amt).....	1910	—	—	—
Nordby (Oddeu) (Ribe Amt).....	1819	1767	0,58	0,61
Vamdrup (Ribe Amt).....	1694	1543	1,88	—
Vejen (Ribe Amt).....	1635	1108	8,09	—
Dragør (Københavns Amt).....	1537	1609	÷0,91	÷1,14
Skt. Hans Hospital (Kbh.s A.)..	1498	1442	0,76	1,19
Birkerød (Frederiksborg Amt)...	1481	1283	2,91	—
Kristrup (Randers Amt).....	1347	1221	1,99	—
Fakse (Frøste Amt).....	1342	1158	2,99	—
Skjern (Ringkøbing Amt).....	1300	1122	2,99	—
Hammel (Aarhus Amt).....	1272	1235	0,59	—
Brejninge (Vejle Amt).....	1249	—	—	—
Assens (Randers Amt).....	1217	1283	÷1,05	—
Nyhuse (Frederiksborg Amt).....	1194	1031	2,98	—
Taastrup (Københavns Amt).....	1163	1063	1,81	—
Fredensborg (Frederiksborg Amt)	1162	930	4,56	1,49
Hørsholm (Frederiksborg Amt) ..	1140	900	4,84	2,72
Strømmen (Randers Amt).....	1140	1051	1,64	—
Kjellerup (Viborg Amt).....	1122	986	2,62	—
Bramminge (Ribe Amt).....	1073	974	1,95	—
Gilleleje (Frederiksborg Amt)...	1061	958	2,06	—
Hadsund (Aalborg Amt).....	1061	920	2,42	—
Ørsted (Randers Amt).....	1059	1067	÷0,16	—
Ballerup (Københavns Amt).....	1044	935	1,76	—
Jyderup (Holbæk Amt).....	1030	843	4,09	—
Viby (Aarhus Amt).....	1023	—	—	—
Sørup (Svendborg Amt).....	1006	869	2,97	—

\*) Hellerup og Gentofte tilsammen 7634.

Hjælp af en Beregning, der naturligvis ikke kan være absolut nøjagtig.

Tabel 7. Folketallet og Befolkningsforøgelsen i bymæssige Bebyggelser paa Landet og i den egentlige Landbefolkning.

*Population et accroissement dans les agglomérations urbaines de la campagne et à la campagne proprement dite.*

Landdistrikterne i <i>communes rurales dans les bailliages</i>	Bymæssige Bebyggelser, for hvilke Folketallet er opgjort baade i 1901 og 1906 <i>agglomérations</i>			Landdistrikterne uden foran nævnte bymæssige Bebyggelser <i>campagne propre</i>		
	Folke- tal 1906 <i>popula- tion 1906</i>	Folke- tal 1901 <i>popula- tion 1901</i>	Til- vækst 1901 —06 <i>accrois- sement 1901—06</i>	Folketal 1906 <i>popula- tion 1906</i>	Folketal 1901 <i>popula- tion 1901</i>	Til- vækst 1901 —06 <i>accrois- sement 1901—06</i>
Københavns Amt.....	31231	23272	7959	65903	61099	4804
Frederiksborg —.....	8483	7181	1302	62837	61088	1749
Holbæk —.....	3388	3220	168	88161	84209	3952
Sorø —.....	3343	3146	197	69625	68202	1423
Præste —.....	3898	3666	232	84184	83264	920
Bornholms —.....	667	640	27	22356	21993	363
Maribo —.....	2669	2178	491	78845	77038	1807
Svendborg —.....	6666	6000	666	93523	90569	2954
Odense —.....	3223	3028	195	98488	94524	3964
Vejle —.....	4144	3750	394	84727	81386	3341
Aarhus —.....	7653	6708	945	100143	95726	4417
Randers —.....	9165	8292	873	84616	81438	3178
Aalborg —.....	6971	5815	1156	88621	83934	4687
Hjørring —.....	7241	6342	899	97217	94044	3173
Thisted —.....	2663	2385	278	58584	57656	928
Viborg —.....	2278	2007	271	96492	91387	5105
Ringkøbing —.....	8434	6786	1648	100535	93791	6744
Ribe —.....	9495	8110	1385	69116	65363	3753
Tilsammen *) total...	121612	102526	19086	1,443973	1,386711	57262

\*) Tilsammensummen for Landdistrikternes Folketal i 1901 (102526 + 1,386711 = 1,489237) er 1398 lavere end det i Tabel 2 anførte. Forskellen skyldes de i Vejle og Nykøbing p. M. indlemmede Landdistrikter, som ved Opstillingen af Tabel 7 ere betragtede som hørende under de respektive Byer baade i 1901 og i 1906.

De bymæssige Bebyggelser, for hvilke man kender Folketallet saa vel i 1901 som i 1906, havde i førstnævnte Aar ca. 103000, i sidstnævnte ca. 122000 Indbyggere (jfr. Tabel 7). Forøgelsen udgjorde altsaa i det paagældende Femaar ca. 19000. Hvis man gaar ud fra, at samtlige bymæssige Bebyggelser i 1906 havde en Folke- mængde af 156000 (jfr. foran Side 28\*), og at de alle ere voksede i samme Forhold som de, hvis Tilvækst man kender, naar man til

det Resultat, at Folketallet i de bymæssigt bebyggede Dele af Landdistrikterne 1901—06 er steget fra 132000 til 156000, altsaa med 24000 Mennesker, medens Befolkningen i den øvrige Del af Landdistrikterne skulde være steget fra 1,358000 til 1,410000, altsaa med 52000 Mennesker. Herefter synes altsaa de bymæssige Bebyggelses Andel i Landdistrikternes Befolkningsforøgelse at have udgjort henimod en Tredjedel af denne.

Hovedresultaterne af foranstaaende kan man sammenfatte i følgende Oversigt:

	Folketal 1906		Folketal 1901		Forøgelse 1901—06		Forøgelsen i pCt. af Folketallet 1901
	Absolut	pCt.	Absolut	pCt.	Absolut	pCt.	
Hovedstaden (Kbh. og Frbg.) . . . . .	514000	19,9	477000	19,5	37000	26,6	7,8
Provinsbyerne . . . . .	509000	19,6	483000	19,7	26000	18,7	5,4
Bymæss. Bebyggelser paa Landet . . . . .	156000	6,0	132000	5,4	24000	17,8	18,2
Egentl. Landbefolkning . . . . .	1,410000	54,5	1,358000	55,4	52000	37,4	3,8
Tilsammen . . . . .	2,589000	100,0	2,450000	100,0	139000	100,0	5,7

Medens Hovedstadens Befolkning er vokset med 7 à 8 pCt., Provinsbyernes med 5 à 6 pCt. og den egentlige Landbefolkning med knap 4 pCt., er Folketallet i de bymæssige Bebyggelser paa Landet forøget med ikke mindre end 18 pCt. (jfr. Oversigtens sidste Kolonne). De bymæssige Bebyggelser rumme imidlertid kun ca. 6 pCt. af hele Befolkningen, og deres relativt stærke Tilvækst har derfor kun i ringe Grad forrykket Talforholdet mellem de fire Grupper.

### 3. Befolkningstætheden.

*Population spécifique (densité).*

Det egentlige Danmarks samlede Areal er ved den i indværende Aar tilendebragte planimetrisk Opmaaling af Generalstabens Kort (jfr. Statistiske Meddelelser, 4. Række, 20. Bind, 3. Hæfte) opgjort til 708,00 geografiske □ Mil eller 38984,6 □ Kilometer. Befolkningstætheden bliver saaledes 3657 Indbyggere pr. geogr. □ Mil eller 6641 Indb. pr. 100 □ Kilometer.

For de enkelte Landsdele fremgaar Befolkningstætheden af nedenstaaende Tabel 8, hvor til Sammenligning Tætheden i 1901 er anført i sidste Kolonne. Øernes Areal udgør 242,18 geogra-

Tabel 8. Befolkningstætheden i de enkelte Landsdele.

*Population spécifique (densité) des parties du pays.*

Landsdele <i>parties du pays</i>	Folketal 1906 <i>population 1906</i>	Areal <i>superficie</i>		Befolkningstæthed <i>densité</i>		
		geogr. □ Mil <i>milles c. géogr.</i>	□ km. <i>kilom. carrés</i>	Indb. pr. geogr. □ Mil <i>hab. p. mill. c. géogr.</i>		Indb. pr. 100 □ km. <i>hab. par 100 kilom. carrés</i>
				1906	1901	
Sjælland <i>Seeland</i> .....	1,026119	136,17	7498,0	7536	13685	12804
Bornholm .....	41031	10,87	587,5	3845	6984	6960
Lolland-Falster .....	108029	32,25	1775,3	3351	6085	5916
Fyn <i>Fionie</i> .....	289046	63,09	3474,2	4582	8320	8053
Øerne <i>îles</i> ...	1,464225	242,18	13335,0	6459	11730	10392
Det sydøstlige Jylland <i>J. de SE.</i> ..	452445	132,94	7320,2	3403	6181	5882
— nordlige — <i>J. de N.</i> ...	334005	137,36	7563,5	2432	4416	4224
— sydvestlige — <i>J. de SO.</i> ..	338244	195,52	10765,9	1730	3142	2914
Jylland <i>Jutland</i> ...	1,124694	465,82	25649,6	2414	4385	4147
Hele Landet <i>tout le pays</i> ...	2,588919	708,00	38984,6	3657	6641	6283

fiske Kvadratmil (= 13335,0 □ Kilometer), Jyllands 465,82 geogr. □ Mil (= 25649,6 □ Kilometer); Befolkningstætheden er herefter for Øerne 6459 Indb. pr. □ Mil (11730 Indb. pr. 100 □ Kilometer) og for Jylland 2414 Indb. pr. geogr. □ Mil (4385 Indb. pr. 100 □ Kilometer).

Naar Sjællands Befolkningstæthed er saa langt større end de øvrige Landsdeles, skyldes dette naturligvis i væsentlig Grad Hovedstaden (København og Frederiksberg), der rummer over Halvdelen af Sjællands Befolkning. Men hvad der saaledes gælder Hovedstaden, gælder almindeligt: Fordelingen af de store Byer øver en væsentlig Indflydelse paa de enkelte Landsdeles Befolkningstæthed, og denne forstyrrende Indflydelse gør sig naturligvis des stærkere gældende, jo mindre de territoriale Enheder ere, man betragter.

I nedenstaaende Tabel 9 er Folketal, Areal og Befolkningstæthed angivet for Landdistrikterne alene (altsaa med Udeladelse af alle Købstæder og Handelspladser) i hvert af Landets Amter. Som det vil ses, finder man den tætteste Befolkning i Københavns Amt, som pr. Arealenhed har henimod 4 Gange saa mange Indbyggere som Ringkøbing Amt. Øernes Amter ere gennemgaaende langt tættere befolkede end Jyllands; saaledes er Befolknings-

Tabel 9. Befolkningstætheden i hvert Amts Landdistrikter.

*Population spécifique rurale des bailliages (densité).*

Landdistrikterne i <i>comm. rurales dans les bailliages</i>	Folketal 1906 <i>population 1906</i>	Areal <i>superficie</i>		Befolkningstæthed <i>densité</i>		
		geogr. □ Mil <i>milles c. géogr.</i>	□ km. <i>kilom. carrés</i>	Indb. pr. geogr. □ Mil <i>hab. p. mill. c. géogr.</i>	Indb. pr. 100 □ km. <i>hab. par 100 kilom. carrés</i>	
					1906	1906
		Københavns Amt.....	97134	20,81	1146,2	4668
Frederiksborg —.....	71320	24,26	1336,0	2940	5338	5110
Holbæk —.....	91549	30,80	1695,7	2972	5399	5156
Sorø —.....	72968	26,23	1444,0	2782	5053	4941
Præstø —.....	88082	30,22	1664,2	2915	5293	5224
Bornholms —.....	23023	10,17	559,7	2264	4114	4044
Maribo —.....	81592	31,19	1717,3	2614	4747	4613
Svendborg —.....	100189	29,73	1637,2	3370	6120	5898
Odense —.....	101711	32,13	1769,2	3166	5749	5514
Vejle —.....	88871	41,96	2310,4	2118	3847	3685 *)
Aarhus —.....	107796	45,00	2477,8	2395	4351	4134
Randers —.....	93781	43,88	2416,2	2137	3881	3714
Aalborg —.....	95592	52,96	2916,2	1811	3276	3078
Hjørring —.....	104458	50,80	2797,3	2059	3734	3589
Thisted —.....	61247	31,98	1761,1	1954	3478	3409 *)
Viborg —.....	98770	54,42	2996,4	1815	3296	3117
Ringkøbing —.....	108969	84,10	4630,8	1296	2353	2172
Ribe —.....	78611	54,41	2995,9	1445	2624	2453

\*) De i Staden København, Vejle og Nykøbing p. M. indlemmede Distrikter ere udeladte ved Beregningen af Befolkningstætheden for de paagældende Amter saavel i 1901 som i 1906.

tætheden i Jyllands tættest befolkede Amt (Aarhus Amt) kun lidt større end Tætheden i det svagest befolkede Amt paa Øerne (Bornholm).

Amternes Rækkefølge med Hensyn til Befolkningstæthed er kun paa et enkelt Punkt blevet forandret i Tiden mellem 1901 og 1906, idet Præstø Amt, der i 1901 stod som Nummer 4 i Rækken, og hvis Landbefolkning i den mellemliggende Tid kun er



vokset med  $\frac{1}{4}$  pCt. aarlig, nu har en lavere Befolkningstæthed end baade Holbæk og Frederiksborg Amter, og saaledes nu er det sjette Amt i Rækken.

#### 4. Mænd og Kvinder.

*Répartition d'après le sexe.*

Ved Folketællingen den 1. Februar 1906 fandtes der i det egentlige Danmark 1,257765 Mænd og 1,331154 Kvinder. Af 1000 Personer var altsaa 486 Mænd og 514 Kvinder.

I Femaaret 1901—06 voksede hele Befolkningen med ca. 139000; af denne Forøgelse var ca. 64000 Mænd og ca. 75000 Kvinder, altsaa ca. en Sjattedel flere Kvinder end Mænd. Talforholdet mellem Kønnene er altsaa i det sidste Femaar blevet forrykket lidt i Favør af Kvindekønnet, og Udviklingen er saaledes blevet fortsat i samme Retning som siden Tiden omkring 1860, jfr. nedenstaaende Oversigt:

Aar	Mænd	Kvinder	Tilsammen	Af 1000 Personer vare Mænd
1860.....	793188	807363	1,600551	496
1870.....	880807	903934	1,784741	494
1880.....	967360	1,001679	1,969039	491
1890.....	1,059157	1,113223	2,172380	488
1901.....	1,193448	1,256092	2,449540	487
1906.....	1,257765	1,331154	2,588919	486

Aarsagen til denne Skærpelse af det talmæssige Misforhold mellem Kønnene er at søge i Vandringerne, idet navnlig den oversøiske Udvandring bortfører flere Mænd end Kvinder. Man ser derfor ogsaa, at i Perioden 1890—1901, da Udvandringen kun var forholdsvis halv saa stor som i 1901—06, udgjorde Forøgelsen for Mændenes Vedkommende 134000 og for Kvindernes 143000, altsaa kun 6—7 pCt. flere Kvinder end Mænd, medens Forskellen i 1901—06 var 17 pCt.

For de enkelte Landsdele og særskilt for Hovedstaden, Provinsbyerne og Landdistrikterne er Talforholdet mellem Mænd og Kvinder fremstillet i nedenstaaende Tabel 10. Som det vil ses, findes der flere Mænd end Kvinder i Landdistrikterne, medens Kvindekønnet er i stærk Overvægt saa vel i Hovedstaden (navnlig Frederiksberg) som i Provinsbyerne. Hovedstadens Indflydelse be-

Tabel 10. Befolkningens Fordeling efter Køn i Byerne og i Landdistrikterne samt i de enkelte Landsdele.

*Répartition de la population d'après le sexe dans les villes et dans les communes rurales ainsi que dans les parties du pays.*

	Aar 1906			Af 1000 Personer vare Mænd <i>hommes sur 1000</i>	
	Mænd <i>hommes</i>	Kvinder <i>femmes</i>	Til- sammen <i>total</i>	Aar 1906	Aar 1901
København <i>ville de Copenhague</i> .....	194980	231560	426540	457	461
Frederiksberg <i>Frédéricksberg</i> .....	37759	49835	87594	431	437
I alt: Hovedstaden <i>la capitale</i> ..	232739	281395	514134	453	457
Provinsbyerne <i>villes de prov.</i> ....	239278	269922	509200	470	475
Landdistrikterne <i>comm. rurales</i> ..	785748	779837	1,565585	502	501
<b>Hele Landet <i>tout le pays</i>...</b>	<b>1,257765</b>	<b>1,331154</b>	<b>2,588919</b>	<b>486</b>	<b>487</b>
Sjælland <i>Séeland</i> .....	485005	541114	1,026119	473	476
Bornholm .....	19743	21288	41031	481	485
Lolland-Falster .....	53396	54633	108029	494	494
Fyn <i>Fionie</i> .....	142319	146727	289046	492	491
Øerne <i>îles</i> ...	700463	763762	1,464225	478	480
Det sydøstlige Jylland <i>Jutl. SE.</i> ...	222550	229895	452445	492	494
— nordlige — <i>Jutl. N.</i> .....	165573	168432	334005	496	496
— sydvestlige — <i>Jutl. SO.</i> ....	169179	169065	338244	500	499
Jylland <i>Jutland</i> ...	557302	567392	1,124694	496	496

virker, at Sjælland kommer til at staa med et meget lavt Forholdstal for Mændene, ligesom Gennemsnittet for Øerne af samme Grund kommer til at ligge omtrent lige saa langt under, som Jyllands Gennemsnit ligger over Forholdstallet for hele Landet.

Grunden til Kvindernes store Overtal i Byerne er at søge i Vandringsforholdene. Igennem en lang Aarrække har der været

stærk Tilflytning fra Landet til Byerne, og da Kvinderne have taget stærkere Del end Mændene i denne Flytten fra Land til By, er Kvindekønnets Overvægt i Bybefolkningen stadig blevet større; af 1000 Byboere var i 1880 de 475 Mænd, i 1890 de 469 og i 1901 kun 466. I Femaaret 1901—06 er, som foran paavist, Tilflytningen fra Landet til Byerne standset, idet der for Bybefolkningen som Helhed endog har været en ringe Overskuds-Fraflytning. Ikke desto mindre er Kvindernes Andel i Bybefolkningen større i 1906 end i 1901, idet Promille-Tallet for Mænd er gaaet ned fra 466 til 462, naar samtlige Byer tages under eet (for Hovedstaden var Nedgangen fra 457 til 453, for Provinsbyerne fra 475 til 470, jfr. de to sidste Kolonner i Tabel 10). Forklaringen til den stærke Nedgang i Promille-Tallet for Mænd i Provinsbyerne maa antagelig søges i, at det fortrinsvis er Mænd, der ere bortflyttede (udvandrede eller flyttede til Landdistrikterne). Til Støtte herfor skal anføres, at en Undersøgelse af Befolkningsforøgelsens S sammensætning efter Køn i de enkelte Byer viser, at hvor Forøgelsen har været forholdsvis ringe, er Kvindekønnet langt stærkere repræsenteret i Tilvæksten, end i de Byer, hvor Befolkningsforøgelsen har været forholdsvis stærk. Eksempelvis skal anføres nogle Tal for de større Provinsbyer med stærk og med svag Befolkningstilvækst i 1901—06. I Esbjerg, hvor den gennemsnitlige aarlige Befolkningstilvækst var 3,24 pCt., forøgedes Folketallet med 1088 Mænd og 1222 Kvinder; i Viborg, hvor Tilvækstprocenten var 2,00, udgjorde Befolkningsforøgelsen 419 Mænd og 479 Kvinder, i Hjørring (2,16 pCt.) 384 Mænd og 509 Kvinder; i Korsør (3,13 pCt.) 486 Mænd og 524 Kvinder. I disse Byer, der alle havde en gennemsnitlig aarlig Befolkningstilvækst af over 2 pCt., var det talmæssige Forhold mellem Kønnene i Tilvæksten ret normalt, og det samme var Tilfældet med de fleste mindre Byer med stærk Tilvækst. Anderledes naar man betragter de Byer, hvor Tilvækstprocenten var lille: Odense (Tilvækstprocent 0,20) havde i 1906 430 Kvinder flere end i 1901, men 21 Mænd færre; Aalborg (Tilvækstprocent 0,03) 231 Kvinder flere, men 179 Mænd færre; Horsens (Tilvækstprocent 0,08) 197 Kvinder flere,

men 113 Mænd færre; Svendborg (Tilvækstprocent 0,38) forøgede sin Befolkning med 25 Mænd og 198 Kvinder; og saa fremdeles.

Hvis man deler Provinsbyerne i to Grupper: de der, naar Fødselsoverskudet fradrages, i 1901—06 havde Overskuds-Tilflytning, og de, der havde Overskuds-Fraflytning (jfr. foranstaaende Tabel 4, Side 18\*—19\*), finder man følgende Tal<sup>1)</sup>: i 27 Provinsbyer med Overskuds-Tilflytning forøgedes Befolkningen med 16156 Mennesker, hvoraf 7378 Mænd og 8778 Kvinder; i 43 Provinsbyer med Overskuds-Fraflytning forøgedes Befolkningen med 7529 Mennesker, hvoraf 1311 Mænd og 6218 Kvinder. I Byerne med Overskudstilflytning udgjorde Mændene altsaa 457 Promille af Tilvæksten, hvad der kun er lidt lavere end det gennemsnitlige Talforhold mellem Mænd og Kvinder i Provinsbyerne; men i Byerne med Overskuds-Fraflytning udgjorde Mændene kun 174 Promille af Tilvæksten. I Bortflytningen fra Byerne i det sidste Femaar have Mændene altsaa taget stærkere Del end Kvinderne, hvorved Kvindernes talmæssige Overvægt i Bybefolkningen, som foran nævnt, er blevet endnu større, end den var før.

Talforholdet mellem Mænd og Kvinder paavirkes imidlertid ikke alene af Vandringerne, men ogsaa af Forskellen mellem Dødeligheden for de to Køn i Byerne og paa Landet. Dette vil nærmere fremgaa af omstaaende Tabel 11, hvor samtlige Tal ere afrundede til hele Hundreder. Under Hovedstaden har man, foruden København og Frederiksberg, medtaget Gentofte Kommune, hvis Befolkningsforøgelse jo i væsentlig Grad skyldes Tilflytning fra København.

Det vil ses af Tabel 11, at der baade i Byerne og paa Landet er født flere Drengene end Piger og død flere af Mandkønnen end af Kvindekønnen. Men medens Mandkønnets Overvægt blandt de Fødte er nogenlunde ens overalt, gælder det samme ikke, naar Talen er om de Døde. Uagtet der findes flere Kvinder end Mænd i Byerne, medens det omvendte er Tilfældet paa Landet, er Mændenes

---

<sup>1)</sup> Udeladte ere: Vejle og Nykøbing p. M., i hvilke Byer der er indlemmet Landdistrikter, og Frederiksværk, hvis Fødselsoverskud ikke kan opgøres.

Tabel 11. Befolkningsforøgelsen og dens enkelte Elementer, delt efter Køn.  
*L'augmentation de la population par sexe et la cause du surcroît.*

		Folketællingen 1906 <i>population 1906</i>	Folketællingen 1901 <i>population 1901</i>	Forøgelse i Tæl- lingsmellemrummet <i>accroissement</i>	Levendefødte 1901—05 <i>nés-vivans</i>	Døde 1901—05 <i>décédés</i>	Fødselsoverskud 1901—05 <i>excédent de naissances</i>	Forøgelse (+) eller Formindskelse (-) ved Vanding <i>accr. par locomotion</i>
København <i>Copenhague</i>	{ Mænd s. m..	195000	184700	10300	30900	17600	13300	+ 3000
	{ Kvinder s. f.	231600	215900	15700	29600	16000	13600	+ 2100
Frederiksberg	{ Mænd s. m..	37800	33300	4500	5000	2900	2100	+ 2400
	{ Kvinder s. f.	49800	42900	6900	4800	2900	1900	+ 5000
Gentofte Kommune	{ Mænd s. m..	9000	6500	2500	1100	600	500	+ 2000
	{ Kvinder s. f.	11700	8000	3700	1000	500	500	+ 3200
Tilsammen Hovedstaden med Forstæder <i>capitale avec les faubourgs</i>	{ Mænd s. m..	241800	224500	17300	37000	21100	15900	+ 1400
	{ Kvinder s. f.	293100	266800	26300	35400	19400	16000	+10300
Provinsbyerne*) <i>villes de province</i>	{ Mænd s. m..	238500	229200	9300	37500	20900	16600	÷ 7300
	{ Kvinder s. f.	269100	252900	16200	35600	19400	16200	"
Samtlige Byer <i>villes</i>	{ Mænd s. m..	480300	453700	26600	74500	42000	32500	÷ 5900
	{ Kvinder s. f.	562200	519700	42500	71000	38800	32200	+10300
Landdistrikterne*) <i>communes rurales</i>	{ Mænd s. m..	777500	739800	37700	112600	53700	58900	÷21200
	{ Kvinder s. f.	769000	736400	32600	106900	52100	54800	÷22200
Hele Landet <i>tout le pays</i>	{ Mænd s. m..	1,257800	1,193500	64300	187100	95700	91400	÷27100
	{ Kvinder s. f.	1,331200	1,256100	75100	177900	90900	87000	÷11900

\*) Frederiksværk Handelsplads er henregnet under Landdistrikterne, Gentofte Kommune under Hovedstaden.

Overtal blandt de Døde dog større i Bybefolkningen end i Land-  
befolkningen, jfr. nedenstaaende Forholdstal:

	Af 1000 vare Mænd		
	Levendefødte	Døde	Fødselsoverskud
Hovedstaden med Forstæder.....	511	520	500
Provinsbyerne .....	514	518	507
Landdistrikterne .....	513	508	518
Hele Landet .....	513	513	513

Af Oversigtens sidste Kolonne ses det, at hvis der ikke havde fundet nogen Udvandring eller Indvandring Sted — dersom Landet

altsaa kun var vokset med sit Fødselsoverskud, men ogsaa havde beholdt hele dette — vilde Befolkningen som Helhed være bleven forøget med flere Mænd end Kvinder (513 Mænd af hver 1000 Personer). I Hovedstaden vilde der, under samme Forudsætning, være tilkommet lige mange Mænd og Kvinder, i Provinsbyerne og paa Landet henholdsvis 507 og 518 Mænd for hver 1000 Personer, hvormed Befolkningen forøgedes ved Fødselsoverskud.

Det følger heraf, at Fødselsoverskudet for de to Køn virker udjævnende paa det bestaaende Misforhold mellem Antallet af Mænd og Kvinder. I Landet som Helhed (Byer og Landdistrikter under eet) fandtes der i 1901 (jfr. Tabel 11) 1,193500 Mænd og 1,256100 Kvinder, d. v. s. at 487 p. m. af Befolkningen var Mænd. Fødselsoverskudet over Dødsfaldene gav i Femaaret en Tilvækst af 91400 Mænd og 87000 Kvinder, saaledes at der, hvis ingen Vandring over Landets Grænser havde fundet Sted, i 1906 vilde have været 1,285000 Mænd og 1,343000 Kvinder, d. v. s. at Promille-Tallet for Mænd vilde være steget til 489. Da der imidlertid i Femaaret har været en Overskudsudvandring af langt over dobbelt saa mange Mænd som Kvinder (henholdsvis 27100 og 11900, se Tabel 11, sidste Kolonne), er Resultatet blevet, at der i 1906 findes 1,257800 Mænd og 1,331200 Kvinder, d. v. s. at Promille-Tallet for Mænd, i Stedet for at stige til 489 er gaaet ned til 486. — En lignende Betragtning giver for Hovedstaden, Provinsbyerne og Landdistrikterne følgende Resultater:

Af 1000 vare Mænd

	Folketaell. 1901	Fødsels- overskudet 1901—05	Folketaallet 1901 med Til- læg af Fødsels- overskudet	Den faktiske Befolknings- forøgelse	Folketaell. 1906
Hovedst. m. Forstæder	457	520	460	396	452
Provinsbyerne . . . . .	475	518	477	366	470
Landdistrikterne . . . . .	501	508	502	536	503
Hele Landet . . . . .	487	513	489	461	486

Oversigtens tredje Kolonne angiver, hvorledes Talforholdet mellem Kønnene vilde have været i 1906, hvis der ingen Vandring havde været; sidste Kolonne angiver, hvorledes Talforholdet

faktisk er i 1906. En Sammenligning af disse to Kolonner med første Kolonne viser den forskellige Indflydelse af de to Momenter: Fødselsoverskud og Vandrings. I Byerne har Fødselsoverskudet virket i Retning af at udjævne det talmæssige Misforhold mellem Mænd og Kvinder, men Vandringsen har virket i modsat Retning og derhos stærkere, saaledes at Misforholdet er blevet skærpet og Kvindernes Overvægt forøget. Paa Landet, hvor Mændene ere i Overvægt, have begge Momenter virket i samme Retning, nemlig til en Forøgelse af denne Overvægt.

---

## Færøerne.

*Iles Féroë.*

Færøernes Befolkning udgjorde den 1. Februar 1906: 16349 Mennesker.

I de 5 Aar fra 1901 til 1906 voksede Folketallet fra 15230 til 16349, altsaa med 1119 Mennesker. Forøgelsen udgør 7,3 pCt. af Folketallet 1901, medens det egentlige Danmarks Befolkning i samme Tidsrum kun forøgedes med 5,7 pCt. Ligesom i det foregaaende Folketællings-Mellemrum (1890—1901) var Færøernes Befolknings-tilvækst altsaa imellem en Fjerdedel og en Tredjedel større end det egentlige Danmarks, et Resultat, der navnlig skyldes Færøernes usædvanlig gunstige Dødelighedsforhold. Antallet af Levendefødte paa Færøerne udgjorde i det sidste Femaar ca. 2350, Antallet af Døde ca. 1100; Fødselsoverskudet var altsaa omtrent 1250, og Ud-  
vandringen har oversteget Indvandringen med ca. 130 Mennesker. Herefter var Fødselshyppigheden paa Færøerne lidt større end i det egentlige Danmark, Dødeligheden betydelig mindre og Overskuds-  
udvandringen ligeledes forholdsvis mindre end i det egentlige Danmark.

Den gennemsnitlige aarlige Befolkningstilvækst paa Færøerne udgjorde i Femaaret 1901—06: 1,43 pCt. Som det fremgaar af nedenstaaende Oversigt har Øernes Befolkningstilvækst siden

Aar	Folketal	Gennemsnitlig aarlig Befolkningstilvækst pCt.
1801	5265	} ..... 0,84 } ..... 0,99 } ..... 1,14 } ..... 1,25 } ..... 1,45 } ..... 1,48 } ..... 1,43
1840	7314	
1860	8922	
1870	9992	
1880	11220	
1890	12955	
1901	15230	
1906	16349	



1860 været meget stærk, voksende fra ca. 1 pCt. aarlig i Perioden 1840—60 til henimod 1½ pCt. aarlig i 1890—1901. I Forhold til sidstnævnte Periode viser Femaaret 1901—06 en ringe Tilbagegang.

Færøernes eneste Købstad, Thorshavn, havde i 1906 en Befolkning af 1791 Mennesker. I 1901 var Byens Indbyggertal 1656, saaledes at den gennemsnitlige aarlige Befolkningstilvækst altsaa udgjorde 1,58 pCt. (imod 2,20 pCt. i Perioden 1890—1901). Landdistrikternes Folketal steg fra 13574 til 14558 eller med 1,41 pCt. i aarligt Gennemsnit; i Perioden 1890—1901 var Landdistrikternes Befolkningstilvækst omtrent af samme Størrelse, nemlig 1,40 pCt. aarlig.

Færøernes Areal er 25,40 geogr. □ Mil eller 1398,9 □ km.; den gennemsnitlige Befolkningstæthed i 1906 bliver herefter 643 Indbyggere pr. geogr. □ Mil eller 1169 pr. 100 □ km. I Sammenligning med det egentlige Danmark ere Færøerne meget tyndt befolkede.

Talforholdet mellem Mænd og Kvinder, som i 1901 var omtrent det samme som i det egentlige Danmark (af 1000 Personer vare 484 Mænd), har i det sidste Femaar forandret sig en Del, idet der nu paa Færøerne findes 8023 Mænd og 8326 Kvinder, d. v. s. at 491 af 1000 Personer ere Mænd. Grunden til denne Forskydning er delvis at søge i, at Drengefødslernes Overvægt over Pigefødslerne i det sidste Femaar har været usædvanlig stor, men delvis skyldes det ogsaa Vandringsforholdene; paa Færøerne er det nemlig — modsat i det egentlige Danmark — fortrinsvis Kvinder, der udvandre. Af Thorshavns 1791 Indbyggere vare de 843 Mænd (471 p. m. imod 463 p. m. i 1901), af Landdistrikternes 14558 Indbyggere var 7180 Mænd (493 p. m. imod 487 p. m. i 1901).

---

**Folkemængden i det egentlige Danmark  
den 1. Februar 1906.**

*Le Danemark propre: population le 1. févr. 1906.*

Tabel I. Byerne. *Villes*

Se Noterne S. 4—5.

	Antal Steder (Gaarde, Huse o. s. v.) <i>mansions</i>	Folkemængde 1906 <i>population</i>			Folkemængde 1901 <i>population</i>	Folkemængde 1890 <i>population</i>	Folkemængde 1880 <i>population</i>	Folkemængde 1840 <i>population</i>	Folkemængde 1801 <i>population</i>
		Mdk. <i>s. m.</i>	Kvk. <i>s. f.</i>	Til- sammen <i>total</i>					
1. København <sup>1)</sup> .....	15750	194980	231560	<b>426540</b>	378235	312859	234850	120819	100975
2. Frederiksberg <sup>2)</sup> .....	3600	37759	49835	<b>87594</b>	76231	46954	26510	2304	1172
<b>Tilsammen Hovedstaden.</b>	<b>19350</b>	<b>232739</b>	<b>281395</b>	<b>514134</b>	<b>454466</b>	<b>359813</b>	<b>261360</b>	<b>123123</b>	<b>102147</b>
3. Aarhus <sup>3)</sup> .....	3655	26009	29184	<b>55193</b>	51814	33306	24831	7087	4102
4. Odense <sup>4)</sup> .....	3478	18743	21804	<b>40547</b>	40138	30268	20804	9198	5782
5. Aalborg <sup>5)</sup> .....	1627	14733	16776	<b>31509</b>	31457	19503	14152	7192	5579
6. Horsens.....	1789	10329	11998	<b>22327</b>	22243	17290	12654	4933	2396
7. Randers.....	1252	9893	11070	<b>20963</b>	20057	16617	13457	6633	4562
<b>Provinsbyer med over 20000 Indb.....</b>	<b>11801.</b>	<b>79707</b>	<b>90832</b>	<b>170539</b>	<b>165709</b>	<b>116984</b>	<b>85898</b>	<b>35043</b>	<b>22421</b>
8. Vejle <sup>6)</sup> .....	1299	7371	8841	<b>16212</b>	14592	9015	7145	2705	1310
9. Esbjerg <sup>7)</sup> .....	1106	7574	8091	<b>15665</b>	13355	4111	1529	13	20
10. Helsingør <sup>8)</sup> .....	1000	7076	7458	<b>14534</b>	13902	11076	8978	7645	5282
11. Fredericia.....	1274	6383	7068	<b>13451</b>	12714	10042	8275	4433	3474
12. Kolding.....	1514	6360	7091	<b>13451</b>	12516	9658	7141	2611	1672
13. Svendborg.....	1262	5412	6354	<b>11766</b>	11543	8755	7184	3577	1942
<b>Provinsbyer med 10—20000 Indb.....</b>	<b>7455</b>	<b>40176</b>	<b>44903</b>	<b>85079</b>	<b>78622</b>	<b>48546</b>	<b>38723</b>	<b>20971</b>	<b>13680</b>
14. Slagelse <sup>9)</sup> .....	800	4523	5245	<b>9763</b>	8958	6816	6076	3186	1732
15. Viborg.....	841	4554	4967	<b>9521</b>	8623	8352	7653	3343	2379
16. Rønne.....	2117	4135	5007	<b>9142</b>	9292	8281	6471	4055	2436
✓ 17. Roskilde <sup>10)</sup> .....	838	4110	4710	<b>8820</b>	8368	6974	5893	3138	1768
18. Hjørring <sup>11)</sup> .....	836	3997	4797	<b>8794</b>	7901	6055	4308	1556	744
19. Nakskov.....	1191	3892	4532	<b>8424</b>	8310	6722	5278	2399	1671
20. Nyborg <sup>12)</sup> .....	775	3858	4064	<b>7922</b>	7790	6049	5402	2891	1866
21. Silkeborg <sup>13)</sup> .....	735	3589	4214	<b>7803</b>	7228	4217	2931	68	44
22. Nykøbing p. F. <sup>14)</sup> .....	1130	3593	4197	<b>7790</b>	7345	6087	4560	1845	1079
23. Næstved <sup>15)</sup> .....	669	3675	3958	<b>7633</b>	7162	5502	4792	2271	1785
24. Frederikshavn <sup>16)</sup> .....	616	3454	3722	<b>7176</b>	6538	4848	2891	1247	463
25. Korsør <sup>17)</sup> .....	647	3483	3581	<b>7064</b>	6054	4685	3954	1472	1219
<b>Provinsbyer med 7—10000 Indb.....</b>	<b>11195</b>	<b>46863</b>	<b>52994</b>	<b>99857</b>	<b>93569</b>	<b>74588</b>	<b>60209</b>	<b>27403</b>	<b>17142</b>
26. Thisted <sup>18)</sup> .....	737	3071	3449	<b>6520</b>	6072	5421	4184	1814	1068
27. Nykøbing paa Mors <sup>19)</sup> .....	745	2896	3164	<b>6060</b>	4492	3607	2723	1168	651
28. Holstebro <sup>20)</sup> .....	573	2816	3152	<b>5963</b>	4978	3863	2559	1186	853
29. Skive <sup>21)</sup> .....	423	2695	2951	<b>5646</b>	4591	3747	2521	1015	520
✗ 30. Holbæk <sup>22)</sup> .....	503	2502	2767	<b>5269</b>	4574	3915	3265	2105	1332
31. Middelfart.....	677	2433	2729	<b>5162</b>	4469	3078	2345	1428	1019
32. Hillerød <sup>23)</sup> .....	446	2450	2706	<b>5156</b>	4572	3731	3059	1839	1214
33. Varde <sup>24)</sup> .....	566	2209	2487	<b>4696</b>	4611	4167	3497	1421	1020
34. Assens <sup>25)</sup> .....	785	2140	2505	<b>4645</b>	4665	4026	3196	2384	1443
35. Kalundborg.....	582	2107	2521	<b>4623</b>	4322	3566	3167	2211	1322
36. Faaborg.....	723	2027	2319	<b>4346</b>	4218	3677	3476	2110	1061
✗ 37. Køge.....	384	2007	2277	<b>4284</b>	3992	3282	3122	2086	1527
38. Ribe <sup>26)</sup> .....	598	1919	2252	<b>4171</b>	4243	4135	3933	2475	1994
<b>Provinsbyer med 4—7000 Indb.....</b>	<b>7742</b>	<b>31272</b>	<b>35279</b>	<b>66551</b>	<b>59799</b>	<b>50215</b>	<b>41047</b>	<b>23242</b>	<b>15024</b>

Se Noterne S. 6.

Tabel I, Byerne (fortsat)

	Antal Steder (Gaarde, Huse o. s. v.) <i>municipia</i>	Folkemængde 1906 <i>population</i>			Folkemængde 1901 <i>population</i>	Folkemængde 1890 <i>population</i>	Folkemængde 1880 <i>population</i>	Folkemængde 1840 <i>population</i>	Folkemængde 1801 <i>population</i>
		Mdk. <i>s. m.</i>	Kvk. <i>s. f.</i>	Til- sammen <i>total</i>					
39. Maribo . . . . .	533	1752	1998	<b>3750</b>	3838	2542	2403	1356	686
40. Nørre-Sundby <sup>1)</sup> . . . . .	362	1798	1930	<b>3728</b>	3544	1825	1757	901	606
41. Ringsted . . . . .	292	1793	1903	<b>3696</b>	3320	2464	2127	1171	817
42. Vordingborg <sup>2)</sup> . . . . .	543	1679	1929	<b>3608</b>	3643	3188	2712	1526	931
43. Grenaa <sup>3)</sup> . . . . .	409	1652	1810	<b>3462</b>	3257	2933	2423	902	760
44. Rudkøbing . . . . .	685	1621	1826	<b>3447</b>	3462	3484	3179	1770	1141
45. Hobro . . . . .	315	1591	1741	<b>3332</b>	3161	2543	2250	770	488
46. Lemvig . . . . .	354	1535	1754	<b>3289</b>	3207	2413	1710	688	375
47. Skanderborg . . . . .	392	1500	1646	<b>3146</b>	2721	2354	1792	890	488
48. Ringkøbing <sup>4)</sup> . . . . .	360	1357	1581	<b>2938</b>	2712	2290	2035	1239	771
49. Skagen <sup>5)</sup> . . . . .	575	1504	1432	<b>2936</b>	2438	2323	1954	1132	834
50. Marstal Hdpl. <sup>6)</sup> . . . . .	748	1319	1599	<b>2918</b>	3174	3028	2745	2171	1449
51. Neksø . . . . .	588	1154	1421	<b>2575</b>	2523	2322	1999	1408	1274
52. Allinge-Sandvig <sup>7)</sup> . . . . .	459	1292	1254	<b>2546</b>	2709	1838	1425	784	585
53. Skelskø <sup>8)</sup> . . . . .	260	1171	1338	<b>2509</b>	2501	2272	1873	942	567
54. Kerteminde . . . . .	459	1207	1292	<b>2499</b>	2552	2471	2488	1720	1045
55. Bogense . . . . .	385	1185	1263	<b>2448</b>	2168	1904	1917	1303	760
56. Frederikssund <sup>9)</sup> . . . . .	221	1181	1244	<b>2425</b>	2302	1828	1506	370	262
57. Sorø <sup>10)</sup> . . . . .	205	1154	1181	<b>2335</b>	2241	1894	1464	842	592
58. Løgstor <sup>11)</sup> . . . . .	318	1076	1203	<b>2279</b>	2183	1556	1388	791	463
59. Stege <sup>12)</sup> . . . . .	309	1033	1197	<b>2230</b>	2245	1969	1931	1623	917
Provinsbyer med 2—4000 Indb. . . . .	8772	29554	32542	<b>62096</b>	59901	49441	43078	24299	15811
60. Nykøbing p. Sjælland . . . . .	324	935	1062	<b>1997</b>	2000	1703	1737	1060	615
61. Sæby . . . . .	273	904	1039	<b>1943</b>	2122	1804	1506	752	517
62. Storeheddinge . . . . .	291	854	989	<b>1843</b>	1816	1681	1549	979	576
Allinge . . . . .	321	899	917	1816	1859	1423	1103	486	337
63. Nibe . . . . .	255	804	959	<b>1763</b>	1723	1473	1493	1193	1044
64. Rødby . . . . .	312	827	918	<b>1745</b>	1726	1837	1796	1125	776
65. Stubbekøbing . . . . .	287	830	897	<b>1727</b>	1615	1546	1509	925	467
66. Æbeltoft . . . . .	226	787	927	<b>1714</b>	1467	1284	1315	929	598
67. Frederiksværk Hdpl. <sup>13)</sup> . . . . .	199	777	887	<b>1664</b>	1431	1098	879	708	505
68. Saksø . . . . .	241	799	823	<b>1622</b>	1560	1499	1485	852	549
69. Præstø . . . . .	189	687	782	<b>1469</b>	1497	1500	1460	784	480
70. Nysted . . . . .	276	697	760	<b>1457</b>	1411	1414	1438	933	690
71. Årskøbing <sup>14)</sup> . . . . .	363	668	778	<b>1446</b>	1485	1500	1578	1494	1291
72. Svaneke . . . . .	358	550	745	<b>1295</b>	1304	1318	1250	893	663
73. Hasle . . . . .	297	602	653	<b>1255</b>	1252	1272	1080	617	513
74. Aakirkeby <sup>15)</sup> . . . . .	296	544	651	<b>1195</b>	1176	967	832	542	455
75. Mariager . . . . .	114	441	502	<b>943</b>	914	761	746	564	414
Sandvig . . . . .	138	393	337	730	850	415	322	298	248
Provinsbyer med under 2000 Indb. . . . .	4301	11706	13372	<b>25078</b>	24499	22657	21653	14350	10153
Tilsammen Provinsbyer . . . . .	51266	239278	269922	<b>509200</b>	482099	362431	290608	145308	94231
I alt Byer . . . . .	70616	472017	551317	<b>1,023334</b>	936565	722244	551968	268431	196378

Til Side 2:

## Noter til Tabel I.

- 1) Ved kgl. Resol. af 17. April 1900 (Bkg. af 18. April) ere i Henhold til Love af 3. April 1900 Brønshøj Sogn og en Del af Hvidovre Sogn (nemlig Damhusøen, Valby, Vigerslev og Kongens Enghave) i verdslig Henseende indlemmede i Staden København fra 1. Januar 1901. Af de saaledes indlemmede Distrikter havde Brønshøj Sogn i 1901 9964 Indb., i 1906 13671, Valby, Vigerslev og Kongens Enghave tilsammen i 1901 7484 Indb., i 1906 11374. — Ved kgl. Resol. af 17. April 1900 (Bkg. af 18. April) ere endvidere i Henhold til Lov af 3. April 1900 Sundbyerne (hvis Folketal i 1901 udgjorde 22340 og i 1906 31614) fra 1. Januar 1902 i verdslig Henseende indlemmede i Staden København. — Ved kgl. Resol. af 24. Juli 1905 henlagdes i verdslig og gejstlig Henseende fra 1. Okt. 1905 at regne to Matr.-Nr. af Utterslev By (København) til Frederiksberg, og nogle Parceller af Frederiksberg til København.
- 2) Handelspladsen Frederiksberg hørte tidligere til Københavns Amtsradsreds. Herfra er den i Henhold til Lov af 7. April 1899 fra 1. April 1900 udskilt som selvstændig Kommune. Se endvidere Note 1 til København.
- 3) Til Aarhus Købstad er ved kgl. Resol. af 29. Maj 1873 henlagt fra Viby Sogn i Aarhus Amt, fra 1. Januar 1874 at regne, det saakaldte «Frederiksbjerg» Distrikt med en Befolkning paa hin Tid af mellem 1900 og 2000 Mennesker. — Endvidere ere ved kgl. Resol. af 8. Decbr. 1898 (Bkg. af 12. Decbr.) af Viby Sogn, fra 1. Januar 1899 at regne, en Del af Marselisborg Hovedgaard m. fl. Arealer med en samlet Befolkning Aar 1901 af 914 Indb. saavel i verdslig som i gejstlig Henseende indlemmede i Aarhus Købstad.
- 4) Ved de kgl. Resol. af 11. Juli 1877 (Bkg. af 19. Juli), 5. Okt. 1878 (Bkg. af 11. Okt.), 7. Decbr. 1882 (Bkg. af 12. Decbr.) og 3. Novbr. 1889 (Bkg. af 15. Novbr.) ere forskellige Arealer af Vor Frue, Skt. Hans og Skt. Knuds Sogne i verdslig Henseende indlemmede i Odense Købstad, hvorunder de alt henhørte i gejstlig Henseende. Ved de kgl. Resol. af 6. Decbr. 1895 (Bkg. af 9. Decbr.) og 14. Januar 1897 (Bkg. af 20. Jan.) ere endvidere nogle Arealer af Odense Skt. Hans Landdistrikt i verdslig Henseende indlemmede i Odense Købstad, hvorunder de alt henhørte i gejstlig Henseende. Ved kgl. Resol. af 1. Juli 1896 (Bkg. af 8. Juli) er et Areal af Sanderum Sogn saavel i verdslig som i gejstlig Henseende indlemmet i Odense Købstad. Endelig er ved kgl. Resol. og Bkg. af 7. Januar 1901 Skt. Knuds Landdistrikt, med en Befolkning Aar 1901 af 956 Mennesker, fra 1. Januar 1901 i verdslig Henseende indlemmet i Odense Købstad, under hvilken det alt henhørte i gejstlig Henseende.
- 5) Ved kgl. Resol. og Bkg. af 30. Marts 1896 og ved kgl. Resol. af 6. Januar 1900 (Bkg. af 8. Januar) ere nogle Arealer henlagte fra Aalborg Budolfi Landsogn til Aalborg Købstad, medens omvendt et mindre Areal under 6. Januar 1900 er henlagt fra Aalborg Købstad til Budolfi Landsogn. Ved disse Grænseforandringer er der overført til Aalborg Købstad en Befolkning 1. Febr. 1901 af i alt 1173 Personer. — Ved de kgl. Resol. af 20. Okt. 1898 (Bkg. af 25. Okt.) og 7. Febr. 1899 (Bkg. af 14. Febr.) ere nogle mindre Arealer henlagte fra Nørre Tranders Sogn til Aalborg Købstad.
- 6) Til Vejle Købstad henlagdes iflg. Bkg. af 23. Juli 1903 i verdslig og gejstlig Henseende nogle Arealer af Skibet Sogn samt en Parcel af Uhre By, Høver Sogn (tilsammen med en Folkemængde i 1906 af ca. 1040).
- 7) Esbjerg Ladeplads, der tidligere udgjorde en Del af Jerne Sogn i Ribe Amt, blev i Henhold til Lov af 19. Marts 1898 fra 1. Januar 1899 oprettet til Købstad.
- 8) Til Helsingør Købstad ere ved kgl. Resol. af 11. April 1876 (Bkg. af 20. April) flere Ejendomme henlagte fra Tikøb Sogn i Frederiksborg Amt.
- 9) Ved kgl. Resol. af 3. Marts 1896 (Bkg. af 5. Marts) ere nogle Arealer af Slagelse Skt. Peders Landsogn (med 37 Beboere den 1. Febr. 1901) fra 1. April 1896 saavel i verdslig som i gejstlig Henseende indlemmede i Slagelse Købstad. — Fra 1. Okt. 1904 indlemmedes en Parcel af Antvorskov Hovedgaard af Slagelse Skt. Peders Landsogn i verdslig og gejstlig Henseende i Købstaden; jfr. kgl. Resol. af 20. August 1904.
- 10) Fra Roskilde Købstad blev der ved Imskr. af 5. Sept. 1870 udsondret Roskilde Domkirke Sogns Landdistrikt (jfr. Noten til dette, S. 60). — Ved kgl. Resol. af 13. Decbr. 1878 (Bkg. af 28. Decbr.) ere forskellige under Skt. Jørgensbjerg henhørende Arealer saavel i verdslig som i gejstlig Henseende indlemmede i Roskilde Købstad.
- 11) I Hjørring Købstad blev ved de kgl. Resol. af 17. Januar 1876 (Bkg. af 27. Jan.) og 24. August 1877 (Bkg. af 30. August) indlemmet saavel i verdslig som i gejstlig Henseende det saakaldte «Bidstrup Landdistrikt», der i øvrigt først ved Folketællingen 1870 var blevet udsondret som særskilt Landdistrikt (med 253 Mennesker), efter at det iflg. Indenrigsministeriets Resol. af 30. Novbr. 1868 var blevet udskilt fra Skt. Olaf Sogn i Vennebjerg Herred i Hjørring Amt.
- 12) Ved kgl. Resol. af 12. Maj 1898 (Bkg. af 18. Maj) er et Areal af Avnslev Sogn i Vindinge Herred, Svendborg Amt, fra 1. Juli 1898 i verdslig Henseende indlemmet i

Til Side 2: (fortsat).

Noter til Tabel I (fortsat)

- Nyborg Købstad, hvorunder det alt henhørte i gejstlig Henseende. Det indlemmede Areal havde i 1901 64 Beboere.
- <sup>13)</sup> Silkeborg Handelsplads, der først blev oprettet ved de kgl. Resol. af 15. Decbr. 1845 og 8. Januar 1846, og som ved Folketællingerne i 1801 og 1840 var indbefattet under Linaa Sogn i Gjern Herred, Aarhus Amt, blev i Henhold til Lov af 7. April 1899 fra 1. Januar 1900 oprettet til Købstad.
- <sup>14)</sup> Til Nykøbing Købstad paa Falster blev der ved kgl. Resol. af 31. Oktbr. 1877 (Bkg. af 7. Novbr.) henlagt flere Ejendomme fra Nykøbing Købstads Landdistrikt. — Endvidere ere ved kgl. Resol. af 21. Sept. 1899 (Bkg. af 22. Sept.) yderligere nogle Arealer (med 74 Beboere i 1901) fra 1. Januar 1900 i verdslig Henseende henlagte fra det nævnte Landdistrikt til Nykøbing Købstad, hvorunder de alt henhørte i gejstlig Henseende. — Ved kgl. Resol. af 28. Marts 1904 blev nogle Arealer af Kringelborggaards Fredskov af Idestrup Sogn fra 1. Juli 1904 indlemmede i Købstaden.
- <sup>15)</sup> Ved kgl. Resol. af 22. Oktbr. 1888 (Bkg. af 25. Oktbr.) blev et Areal af Skt. Mortens Landdistrikt fra den 1. Januar 1889 i verdslig Henseende indlemmet i Næstved Købstad, hvorunder det alt henhørte i gejstlig Henseende. — Ved kgl. Resol. af 14. Januar 1904 blev en Parcel af Næstved Skt. Mortens Landdistrikt fra 1. April 1904 indlemmet i Købstaden.
- <sup>16)</sup> Til Frederikshavn Købstad, der først blev oprettet til Købstad ifølge Bkg. af 23. Sept. 1818, og som tidligere hed Fladstrand By, blev ved Folketællingen i 1870 henlagt et mindre, tidligere særskilt optalt, Landdistrikt, jfr. Sognene i Horns Herred, Hjørring Amt.
- <sup>17)</sup> Under Korsør Købstad er ved Folketællingerne siden 1834, i Medfør af de kgl. Reskripter af 27. Marts 1822 og 29. Jan. 1823, medregnet Øen Sprogø (i 1906: 1 Familie med 6 Personer, 3 Mænd og 3 Kvinder), hvorimod Øen i Aaret 1801 blev talt under Nyborg Landsogn i Vindinge Herred i Svendborg Amt. Ifølge kgl. Resol. af 31. Marts 1886 (Bkg. af 3. April) er Sprogø fra 1. April s. A. udsondret af sin tidligere Forbindelse med Svendborg Amt og indlemmet i Korsør Købstad.
- <sup>18)</sup> Ved kgl. Resol. af 26. Juni 1876 (Bkg. af 1. Juli) blev nogle Ejendomme af Thisted Landsogn i Thisted Amt fra 1. Jan. 1877 saavel i verdslig som i gejstlig Henseende indlemmede i Thisted Købstad.
- <sup>19)</sup> Iflg. Bkg. af 15. Juni 1901 er fra 1. Januar 1902 at regne Nykøbing Købstads Landdistrikt (med ca. 1070 Indb. i 1906) indlemmet i Nykøbing Købstad i verdslig og gejstlig Henseende.
- <sup>20)</sup> Ved kgl. Resol. af 21. Juli 1899 (Bkg. af 27. Juli) ere nogle Arealer af Maabjerg Sogn i Hjerm Herred, Ringkøbing Amt, med 160 à 200 Beboere i 1901, fra 1. Oktbr. 1899 saavel i gejstlig som i verdslig Henseende indlemmede i Holstebro Købstad.
- <sup>21)</sup> I Skive Købstad er der ved de kgl. Resol. af 17. Jan. 1881 (Bkg. af 22. Jan.), 8. Juli 1885 (Bkg. af 16. Juli), 3. Novbr. 1887 (Bkg. af 12. Novbr.) og 30. April 1900 (Bkg. af 3. Maj) saavel i verdslig som i gejstlig Henseende indlemmet Arealer af Skive Landsogn i Viborg Amt.
- <sup>22)</sup> I Holbæk Købstad er der ved de kgl. Resol. af 14. Febr. 1878 (Bkg. af 19. Febr.) og 19. Maj 1893 (Bkg. 26. Maj) saavel i verdslig som i gejstlig Henseende indlemmet flere Arealer af Merløse Sogn i Holbæk Amt. De i 1893 indlemmede Arealer vare 1. Febr. 1901 beboede af 270 Mennesker.
- <sup>23)</sup> I Hillerød Købstad er der ved de kgl. Resol. af 2. Juli 1877 (Bkg. af 4. Juli), 8. Juli 1882 (Bkg. af 19. Juli) og 4. Febr. 1892 (Bkg. af 9. Febr.) saavel i verdslig som i gejstlig Henseende indlemmet flere Arealer af Frederiksborg Slotssogn, hvorimod andre til Hillerød Købstad hørende Arealer ved de kgl. Resol. af 2. Juli 1887 og 3. Novbr. 1887 (Bkg. af 9. Novbr.) i verdslig og gejstlig Henseende ere blevne indlemmede i Slotssognet.
- <sup>24)</sup> Ved kgl. Resol. af 24. Juni 1897 (Bkg. af 9. Juli) ere nogle Arealer af Varde Landsogn fra 1. Oktbr. 1897 at regne saavel i gejstlig som i verdslig Henseende indlemmede i Varde Købstad.
- <sup>25)</sup> Fra Assens Købstad blev der ved Folketællingen i 1870 udsondret flere Ejendomme, som i Forening med andre Ejendomme fra de tilgrænsende Kærums og Gamtofte Sogne i 1864 vare blevne oprettede til et særskilt Landdistrikt. Dette Landdistrikt er senere ved kgl. Resol. af 25. Septbr. 1894 fra 1. Jan. 1895 saavel i verdslig som i gejstlig Henseende indlemmet dels i Assens Købstad dels i Kærums og Gamtofte Sognekommuner (jfr. Bkg. af 28. Sept. 1894). — Øen Baagø under Baag Herred, Odense Amt, som ved kgl. Reskript af 18. Marts 1861 blev oprettet til et selvstændigt Sogn, har tidligere udgjort et med Assens Købstad forbundet Landdistrikt.
- <sup>26)</sup> I Ribe Købstad er der ved kgl. Resol. af 7. Juni 1877 (Bkg. af 20. Juni) saavel i verdslig som i gejstlig Henseende indlemmet nogle Arealer af Skt. Katrine Landsogn.

Til Side 3:

## Noter til Tabel I (fortsat)

- 1) Handelspladsen Nørre-Sundby, som ved Folketællingerne i 1801 og 1840 ikke udgjorde nogen selvstændig Kommune, blev i Henhold til Lov af 7. April 1899 fra 1. Jan. 1900 oprettet til Købstad.
- 2) Ved kgl. Resol. af 2. Juni 1876 (Bkg. af 6. Juni) blev flere Ejendomme af Vordingborg Landsogn fra 1. Jan. 1877 at regne i verdslig Henseende indlemmede i Vordingborg Købstad, hvorunder de alt henhørte i gejstlig Henseende. Ved kgl. Resol. af 28. Novbr. 1882 (Bkg. af 11. Decbr.) er derhos fra 1. Jan. 1883 et Areal indlemmet i Købstaden fra Landsognet, medens omvendt et andet Areal fra Købstaden er indlemmet i Landsognet. Ved kgl. Resol. af 10. Febr. 1897 (Bkg. 13. Febr.) er endelig et mindre Areal af Vordingborg Købstads Jorder fra 1. Febr. 1897 udgaaet af Købstadens Territorium og saavel i verdslig som i gejstlig Henseende indlemmet i Vordingborg Landsogn.
- 3) I Grenaa Købstad blev der ved kgl. Resol. af 6. Okt. 1897 (Bkg. af 18. Okt.), fra 1. Jan. 1898 at regne, saavel i verdslig som i gejstlig Henseende indlemmet nogle Arealer af Aalsø Sogn i Sønder Herred og af Gammel Sogn (Grenaa Landsogn) i Nørre Herred, Randers Amt.
- 4) Ved kgl. Resol. af 27. Febr. 1890 (Bkg. af 3. Marts) er et mindre Areal af Rindom Sogn i Hind Herred i Ringkøbing Amt saavel i gejstlig som i verdslig Henseende indlemmet i Ringkøbing Købstad.
- 5) Ved kgl. Resol. af 8. Novbr. 1893 blev Rannerød, Starholm og Kandestederne i Raabjerg Sogn i Aalborg Stift efter Grænsen for Starholm Ejerlav henlagte i kirkelig Henseende fra Raabjerg Sogn til Skagen Sogn. De paagældende Distrikter høre derimod i verdslig Henseende endnu til Raabjerg, og Beboerne (i 1906: 71 Mænd og 61 Kv., tils. 132) ere opførte under Raabjerg Sogn.
- 6) Handelspladsen Marstal udgør en Del af Svendborg Amsraadskreds. — I Marstal, der tidligere hørte til Hertugdømmet Slesvig, blev der ikke afholdt Folketælling i 1801, men i 1803. — Ved kgl. Resol. af 1. Novbr. 1886 (Bkg. af 3. Novbr.) er et mindre Areal af Marstal Handelsplads saavel i verdslig som i gejstlig Henseende indlemmet i Marstal Landsogn.
- 7) Allinge og Sandvig Købstæder paa Bornholm ere i kommunal Henseende forenede med hinanden til een Købstadkommune. Hver Købstads Folketal er anført med mindre Typer i Tabel I (efter Lb.-Nr. 62 og 75).
- 8) Fra Skelskør Købstad blev ved Folketællingen i 1845 udsondret et Landdistrikt under Vester-Flakkebjerg Herred i Sorø Amt. Derimod indlemmedes ved kgl. Resol. af 25. Novbr. 1881 (Bkg. af 28. Novbr.) og 1. Aug. 1884 (Bkg. af 7. Aug.) nogle Arealer af Egeslevmagle Sogn i Vester-Flakkebjerg Herred saavel i verdslig som i gejstlig Henseende i Skelskør Købstad.
- 9) Til Frederikssund Købstad blev ved Lov af 12. April 1867 henlagt Størstedelen af Landsbyen Ude-Sundby med 500—600 Indbyggere fra Ude-Sundby Sogn i Frederiksborg Amt. Resten af Ude-Sundby Sogn blev samtidig oprettet til et med Frederikssund Købstad i kommunal Henseende forbundet Landdistrikt.
- 10) Til Sorø Købstad er der ved de kgl. Resol. af 24. Decbr. 1883 (Bkg. af 27. Decbr.) og 13. Aug. 1888 (Bkg. af 18. Aug.) henlagt flere Arealer fra Sorø Købstads Landdistrikt. Ved kgl. Resol. af 18. Juni 1892 (Bkg. af 21. Juni) og 6. Okt. 1897 (Bkg. af 12. Okt.) ere yderligere nogle Arealer, som den 1. Febr. 1901 havde 308 Beboere, henlagte i verdslig Henseende fra nævnte Landdistrikt til Sorø Købstad.
- 11) Handelspladsen Løgstør blev i Henhold til Lov af 7. April 1899 fra 1. Jan. 1900 oprettet til Købstad.
- 12) Ved kgl. Resol. af 17. Juni 1898 (Bkg. af 21. Juni) blev et mindre, ikke skyldsats Areal af Stege Landsogn fra 1. Juli 1898 at regne saavel i gejstlig som i verdslig Henseende indlemmet i Stege Købstad. Ved kgl. Resol. af 20. Sept. 1901 og kgl. Resol. af 11. Febr. 1904 indlemmedes nogle Arealer af Stege Købstads Landdistrikt i Stege Købstad.
- 13) Handelspladsen Frederiksværk udgør en Del af Frederiksborg Amsraadskreds.
- 14) I Ærøskøbing Købstad, der tidligere hørte til Hertugdømmet Slesvig, blev der ikke afholdt Folketælling i 1801, men i 1803.
- 15) I Aakirkeby Købstad er der ved de kgl. Resol. af 5. Sept. 1877 (Bkg. af 14. Sept.), 31. Juli 1882 (Bkg. af 7. August), 20. Marts 1886 (Bkg. af 27. Marts), 8. Juli 1891 (Bkg. af 13. Juli) og 19. Decbr. 1895 (Bkg. af 21. Decbr.) saavel i verdslig som i gejstlig Henseende indlemmet flere Ejendomme af Aaker Sogn i Sønder Herred paa Bornholm.

Se Noterne S. 60.

Tabel II. Landdistrikterne. Sogne. *Paroisses rurales*

Københavns Amt Københavns Amds- raadskreds	Antal Steder (Gaarde, Huse o. s. v.) <i>maisons</i>	Folkemængde 1906 <i>population</i>			Folkemængde 1901 <i>population</i>	Folkemængde 1890 <i>population</i>	Folkemængde 1880 <i>population</i>	Folkemængde 1840 <i>population</i>	Folkemængde 1801 <i>population</i>
		Mdk. <i>s. m.</i>	Kvk. <i>s. f.</i>	Til- sammen <i>total</i>					
Sokkelunds Herred <sup>1)</sup>									
Sundbyerne <sup>2)</sup> .....	—	—	—	—	22340	13310	9923	2145	1576
Taarby Sogn <sup>*)</sup> .....	503	2016	2076	4092	3622	3615	3175	1782	1550
Store (Dragør Komm.	273	646	891	1537	1609	1825	1831	1629	1583
Magleby (St. Magleby —	161	489	496	985	974	979	889	672	642
Hvidovre Sogn <sup>3)</sup> .....	123	331	322	653	559	4351	3762	1525	1148
Brønshøj <sup>4)</sup> .....	—	—	—	—	—	4812	3825	1393	834
Rødovre.....	147	464	426	890	716	860	619	503	338
Herlev.....	162	475	446	921	693	764	727	718	461
Gladsaxe <sup>**)</sup> .....	354	1465	1341	2806	1754	1695	1562	1486	1102
Hellerup <sup>5)</sup> .....	864	3596	5133	8729	7834	7449	5106	2780	1962
Gentofte <sup>5)</sup> .....	564	1964	2378	4342					
Ordrup <sup>6)</sup> .....	1048	3442	4196	7638	6636				
Lyngby <sup>***)</sup> .....	1999	4081	4524	8605	7734	5416	4823	3035	1984
Søllerød <sup>†)</sup> .....	664	2152	2458	4610	3833	3122	3022	2222	1618
Tilsammen	6862	21121	24687	45808	58304	48198	39264	19890	14798
Smørum Herred									
Værløse Sogn.....	256	774	663	1437	1341	1428	1551	1289	978
Maalev.....	81	225	218	443	384	345	371	376	313
Ballerup <sup>††)</sup> .....	324	954	952	1906	1762	1659	1538	1204	874
Smørum.....	177	408	419	827	806	819	930	917	672
Ledeje.....	101	244	207	451	453	481	518	530	395
Sengeløse.....	237	573	554	1127	1197	1246	1284	1079	774
Høje-Taastrup <sup>†††)</sup> .....	529	1514	1541	3055	2659	1729	1557	1102	714
Herstedvester <sup>0)</sup> .....	222	1014	647	1661	1624	1431	1324	877	606
Herstedøster.....	86	230	231	461	460	501	496	484	306
Glostrup <sup>00)</sup> .....	330	1417	1390	2807	2057	1709	1246	962	659
Brøndbyøster <sup>0)</sup> .....	107	323	297	620	592	771	489	453	331
Brøndbyvester.....	133	379	386	765	762	942	763	675	424
Vallensbæk.....	75	206	204	410	404	430	394	393	311
Isøj.....	165	398	382	780	762	783	780	697	371
Thorslunde.....	85	223	212	435	481	487	470	423	289
Tilsammen	2908	8882	8303	17185	15744	14761	13711	11461	8017
Tilsammen for Kø- benhavns Amds- raadskreds.....	9770	30003	32990	62993	74048	62959	52975	31351	22815
<sup>*)</sup> Herunder: Kastrup By	148	922	988	1910	...	...	...	...	...
<sup>**)</sup> Herunder: Søborg By.	122	425	452	877	...	...	...	...	...
<sup>***)</sup> Herunder: Lyngby By	453	1975	2354	4329	3701	2556	2221	1175	890
†) Herunder: Søllerød By	188	484	509	993	...	...	...	...	...
Øverød By.	87	186	227	413	...	...	...	...	...
Nærum By.	84	290	308	598	...	...	...	...	...
Vedbæk St.	75	293	345	638	...	...	...	...	...
Skodsborg	125	381	404	785	...	...	...	...	...
Stationsby ..	61	278	338	616	...	...	...	...	...
††) Herunder: Ballerup By	165	509	535	1044	985	...	...	...	...
†††) Herunder: Taastrup By	193	591	602	1163	1063	...	...	...	...
<sup>0)</sup> Herunder: Vridsløse- lille Fængsel	25	453	91	544	...	...	...	...	...
<sup>00)</sup> Herunder: Glostrup By	280	977	991	1968	1174	...	...	...	...



Tabel II, Sogne (fortsat)

Se Noterne S. 60.

Roskilde Amtsrads- kreds	Antal Steder (Gaarde, Huse o. s. v.) <i>maisons</i>	Folkemængde 1906 <i>population</i>			Folkemængde 1901 <i>population</i>	Folkemængde 1890 <i>population</i>	Folkemængde 1880 <i>population</i>	Folkemængde 1840 <i>population</i>	Folkemængde 1801 <i>population</i>
		Mdk. <i>s. m.</i>	Kvk. <i>s. f.</i>	Til- sammen <i>total</i>					
<b>Tune Herred</b>									
Kildebrønde Sogn .....	172	415	394	<b>809</b>	811	788	811	650	378
Greve .....	166	415	397	<b>812</b>	800	691	712	598	404
Rerslev .....	122	277	269	<b>546</b>	543	585	601	558	332
Vindinge <sup>1)</sup> .....	124	321	314	<b>635</b>	557	531	518	437	349
Tune .....	164	511	367	<b>878</b>	801	838	836	507	401
Snoldelev .....	155	383	355	<b>738</b>	682	693	679	567	427
Karlslunde .....	181	397	390	<b>787</b>	702	740	759	583	396
Karlstrup .....	61	159	132	<b>291</b>	264	262	290	270	213
Havdrup .....	178	393	407	<b>800</b>	687	569	555	277	152
Solrød .....	102	261	238	<b>499</b>	454	420	438	301	217
Jersie .....	96	203	232	<b>435</b>	401	445	456	423	313
Skjensved .....	68	141	152	<b>293</b>	319	337	356	250	161
<b>Tilsammen</b>	<b>1589</b>	<b>3876</b>	<b>3647</b>	<b>7523</b>	<b>7021</b>	<b>6899</b>	<b>7011</b>	<b>5421</b>	<b>3743</b>
<b>Ramsø Herred</b>									
Den nordlige Del af Køge Købstds Landdistr. <sup>2)</sup>	6	20	35	<b>55</b>	48	60	56	50	33
Ølsemagle Sogn .....	91	232	195	<b>427</b>	427	429	451	362	251
Højelse .....	241	680	647	<b>1327</b>	1145	1163	1185	905	709
Ejby .....	212	525	513	<b>1038</b>	990	1019	1061	754	531
Dalby .....	85	243	228	<b>471</b>	444	469	526	408	370
Kimmerlev .....	53	145	138	<b>283</b>	289	291	278	378	282
Borup .....	192	583	581	<b>1164</b>	1139	944	931	726	635
Ørsted .....	123	295	293	<b>588</b>	603	658	734	538	343
Daastrup .....	179	420	336	<b>806</b>	776	781	832	510	404
Gadstrup .....	138	349	324	<b>673</b>	624	578	565	488	389
Syv .....	175	477	457	<b>934</b>	855	718	743	681	444
Rorup .....	49	121	127	<b>248</b>	250	227	230	243	182
<b>Tilsammen</b>	<b>1544</b>	<b>4090</b>	<b>3924</b>	<b>8014</b>	<b>7590</b>	<b>7337</b>	<b>7592</b>	<b>6043</b>	<b>4573</b>
<b>Voldborg Herred</b>									
Ovsted Sogn .....	192	494	472	<b>966</b>	901	875	835	715	451
Allerslev .....	133	360	348	<b>708</b>	707	735	717	665	509
Særløse .....	108	248	276	<b>524</b>	482	518	520	441	343
Hvalse <sup>3)</sup> .....	171	506	520	<b>1026</b>	1041	966	820	658	508
Kidserup .....	68	176	158	<b>334</b>	318	324	323	299	254
Saabym .....	266	590	592	<b>1182</b>	1139	1293	1373	1257	870
Gjevninge .....	102	248	237	<b>485</b>	458	467	451	410	312
Sonnerup .....	123	279	278	<b>557</b>	586	655	735	690	424
Ry .....	185	384	423	<b>807</b>	843	913	962	862	654
Lynghby .....	95	219	216	<b>435</b>	430	475	454	493	444
Hyllinge .....	164	362	387	<b>749</b>	726	796	827	728	590
Sæby .....	130	310	306	<b>616</b>	589	641	719	651	514
Gjersløj .....	41	83	88	<b>171</b>	138	177	217	200	128
<b>Tilsammen</b>	<b>1778</b>	<b>4259</b>	<b>4301</b>	<b>8560</b>	<b>8358</b>	<b>8835</b>	<b>8953</b>	<b>8069</b>	<b>6001</b>
<sup>*)</sup> Herunder: Kirke-Hval- sø By .....	83	249	271	520	487	...	..	...	...

Se Noterne S. 60.

Tabel II, Sogne (fortsat)

Roskilde Amtsradsreds, fortsat	Antal Steder (Gaarde, Huse o. s. v.) <i>mactone</i>	Folkemængde 1906 <i>population</i>			Folkemængde 1901 <i>population</i>	Folkemængde 1890 <i>population</i>	Folkemængde 1880 <i>population</i>	Folkemængde 1840 <i>population</i>	Folkemængde 1801 <i>population</i>
		Mdk. <i>s. m.</i>	Kvk. <i>s. f.</i>	Til- sammen <i>total</i>					
<b>Sømme Herred</b>									
Roskilde Domkirke Sogns Landdistrikt <sup>1)</sup> .....	6	25	23	<b>48</b>	40	23	23	—	—
Roskilde Frue Sogn.....	147	361	349	<b>710</b>	658	660	631	522	592
Skt. Jørgensbjerg <sup>2)</sup> .....	301	1673	2056	<b>3729</b>	3547	3135	2683	1491	599
Herslev.....	122	304	308	<b>612</b>	571	586	636	558	462
Kornerup.....	40	112	90	<b>202</b>	215	226	241	258	175
Svogerslev.....	80	195	202	<b>397</b>	388	429	433	411	301
Glim.....	113	270	243	<b>513</b>	482	531	516	439	363
Himmelev (og Roskilde Jomfrukloster S.) <sup>1)</sup> .....	119	332	328	<b>660</b>	666	639	684	570	453
Flyng.....	118	271	266	<b>537</b>	477	469	511	475	359
Hvedstrup.....	107	231	242	<b>473</b>	483	537	559	540	384
Aagerup.....	89	231	210	<b>441</b>	464	457	454	391	314
Kirkerup.....	125	325	297	<b>622</b>	603	618	608	574	430
Jyllinge.....	106	246	250	<b>496</b>	497	509	520	488	423
Gundsømagle.....	149	307	297	<b>604</b>	603	647	721	650	440
Tilsammen	1622	4883	5161	<b>10044</b>	9694	9466	9220	7367	5295
Tilsammen for Ros- kilde Amtsrads- kreds.....	6533	17108	17033	<b>34141</b>	32663	32537	32776	26900	19612
Landdistriktet i det samlede Køben- havns Amt.....	16303	47111	50023	<b>97184</b>	106711	95496	85751	58251	42427
<b>Frederiksborg Amt</b>									
<b>Ølstykke Herred</b>									
Snodstrup Sogn.....	88	211	207	<b>418</b>	432	466	513	427	313
Ølstykke.....	199	512	489	<b>1001</b>	878	881	888	712	504
Stenløse.....	262	654	632	<b>1286</b>	1207	1193	1365	1218	846
Veksø.....	79	183	190	<b>373</b>	378	425	386	347	248
Slagslunde.....	91	185	174	<b>359</b>	365	447	503	475	360
Gandløse.....	220	498	507	<b>1005</b>	964	1076	1125	856	607
Farum.....	215	663	631	<b>1294</b>	1208	1164	1169	955	606
Tilsammen	1154	2906	2830	<b>5736</b>	5432	5652	5949	4990	3484
<b>Ljunge-Kronborg Hd.</b>									
Birkerød Sogn <sup>3)</sup> **.....	576	2280	2255	<b>4535</b>	4378	3153	2902	2414	1380
Blovstrød <sup>3)</sup> .....	262	794	784	<b>1578</b>	1648	1668	1545	1302	785
*) Under Skt. Jørgensbjerg Sogn er optaget: Skt. Hans Hospital paa Bidstrupgaard.....	—	613	885	1498	1442	1265	984	453	...
**) Under Birkerød Sogn: Birkerød By.....	188	786	745	1481	1283	...	...	...	...
Ebberødgaard Anst.....	—	314	301	615	...	...	...	...	...

Tabel II, Sogne (fortsat)

Se Noterne S. 60.

Frederiksborg Amt, fortsat	Antal Steder (Gaarde, Huse o. s. v.) majsens	Folkemængde 1906 population			Folkemængde 1901 population	Folkemængde 1890 population	Folkemængde 1880 population	Folkemængde 1840 population	Folkemængde 1801 population
		Mk. s. m.	Kvk. s. f.	Til- sammen total					
Ljunge-Kronborg Herred, fortsat									
Hørsholm Sogn*)	256	1039	1083	2122	1656	1243	1250	1549	1068
Karlebo	415	1200	1077	2277	2243	2522	2535	2397	1511
Grønholt	194	431	471	902	872	994	1069	984	682
Asminderød**)	899	2109	2275	4384	4192	4183	4139	3534	2483
Tikøb <sup>1)</sup>	700	1892	1912	3804	3584	4087	6601	5991	3704
Hornbæk-Hellebæk <sup>1)</sup> ***)	638	1692	1796	3488	3414	2646			
Tilsammen	3940	11437	11653	23090	21987	20496	20041	18171	11613
<b>Holbo Herred</b>									
Gilleleje Sogn†)	262	654	639	1293	1148	1000	737	669	318
Søborg	196	517	509	1026	1002	963	1246	927	745
Esbønderup <sup>2)</sup>	299	812	822	1634	1610	1577	1677	1226	913
Nøddebo <sup>2)</sup>	133	372	379	751	547	571	603	459	267
Græsted	450	1038	1108	2146	2083	2077	1930	1417	949
Maarum <sup>3)</sup>	188	520	471	991	844	807	952	805	440
Helsingø††) <sup>4)</sup>	322	927	946	1873	1647	1519	1635	1258	909
Valby	150	364	358	722	698	669	805	600	415
Blidstrup	215	498	520	1018	977	977	1068	861	689
Vejby	234	550	543	1093	1095	1122	1232	1143	814
Tibirke	150	425	324	749	674	602	573	374	230
Ramløse	210	442	464	906	950	926	1036	831	601
Annise	137	312	337	649	646	709	758	764	618
Tilsammen	2946	7431	7420	14851	13921	13519	14252	11334	7908
<b>Strø Herred</b>									
Melby Sogn	255	544	578	1122	1172	1139	1114	934	652
Thorup	437	989	994	1983	1793	1728	1556	1270	1019
Vinderød <sup>2)</sup>	103	284	299	583	535	503	468	584	356
Kregome	171	426	428	854	860	858	854	958	759
Ølsted	150	343	318	661	658	789	843	890	605
Lille-Lyngby	197	453	432	885	963	994	1149	1036	747
Strø	120	314	287	601	539	657	653	709	525
Skævinge	110	269	261	530	490	502	542	490	360
Tjæreby <sup>2)</sup>	182	683	513	1196	1104	868	931	838	517
Alsønderup <sup>2)</sup> *) <sup>4)</sup>	201	444	428	872	1052	1192	1331	1081	643
Tilsammen	1926	4749	4538	9287	9166	9230	9441	8790	6183
*) Herunder: Hørsholm By	119	539	601	1140	900	670	645	623	501
***) Under Asminderød Sogn: Fredensborg By	188	504	658	1162	980	790	795	618	443
Asminderød By	107	284	284	568	...	...	...	...	...
****) Under Hornbæk-Helle- bæk Sogn:									
Hornbæk By	181	368	447	815	715	...	...	...	...
Hellebæk By	78	315	411	726	686	...	...	...	...
†) Herunder: Gilleleje By	215	538	528	1061	958	...	...	...	...
††) Herunder: Helsingø By	138	449	455	904	678	502	518	283	...

Se Noterne S. 61.

Tabel II, Sogne (fortsat)

	Antal Steder (Gaarde, Huse o. s. v.) <i>maisons</i>	Folkemængde 1906 <i>population</i>			Folkemængde 1901 <i>population</i>	Folkemængde 1890 <i>population</i>	Folkemængde 1880 <i>population</i>	Folkemængde 1840 <i>population</i>	Folkemængde 1801 <i>population</i>
		Mdk. <i>s. m.</i>	Kvk. <i>s. f.</i>	Til- sammen <i>total</i>					
Frederiksborg Amt, fortsat									
<b>Ljunge-Frederiks- borg Herred</b>									
Frederiksborg Slots. <sup>1)</sup> *)	219	964	1070	<b>2034</b>	2046	1561	1616	951	708
Herlev Sogn	194	485	466	<b>951</b>	907	1006	1093	1174	876
Lillerød	93	273	243	<b>516</b>	436	398	402	379	302
Ljunge	197	501	465	<b>966</b>	935	990	1040	953	626
Uggeløse	202	539	528	<b>1067</b>	1019	1024	1121	1095	736
Uvelse	92	229	206	<b>435</b>	429	521	523	554	444
Gjørløse	101	256	216	<b>472</b>	523	542	577	566	441
Slangerup Bykommune <sup>2)</sup>	140	407	392	<b>799</b>	719	664	671	613	336
Slangerup Landsogn	113	258	224	<b>482</b>	460	498	609	589	375
Hjørlande Sogn	221	592	558	<b>1150</b>	1051	1122	1213	1024	600
Græse	72	181	165	<b>346</b>	330	350	356	389	282
Sigerslevvester	39	108	101	<b>209</b>	191	197	217	198	180
Oppe-Sundby	84	238	223	<b>461</b>	425	366	413	423	284
Ude-Sundby Landd. <sup>3)</sup>	27	85	68	<b>153</b>	145	149	147	800	482
<b>Tilsammen</b>	<b>1794</b>	<b>5116</b>	<b>4925</b>	<b>10041</b>	<b>9616</b>	<b>9388</b>	<b>9998</b>	<b>9708</b>	<b>6672</b>
<b>Horns Herred</b>									
Draaby Sogn	350	873	1290	<b>2163</b>	2089	2250	2239	1293	940
Gjerlev	161	392	420	<b>812</b>	821	868	980	691	635
Skuldelev	171	345	350	<b>696</b>	698	837	933	847	527
Selsø	165	342	345	<b>687</b>	714	824	820	805	495
Skibby	152	412	420	<b>882</b>	777	767	817	750	518
Krogstrup	142	298	341	<b>639</b>	647	679	725	643	419
Kyndby	69	157	160	<b>317</b>	330	392	448	380	303
Ferslev	224	527	560	<b>1087</b>	1099	1193	1366	1078	826
Vellerup	37	89	88	<b>177</b>	162	180	180	183	153
Bybjerg (Øen Ovrø)	185	463	442	<b>905</b>	810	676	736	602	400
<b>Tilsammen</b>	<b>1656</b>	<b>3899</b>	<b>4416</b>	<b>8315</b>	<b>8147</b>	<b>8666</b>	<b>9244</b>	<b>7272</b>	<b>5216</b>
Landdistriktet i Fre- deriksborg Amt									
	<b>13416</b>	<b>35538</b>	<b>35782</b>	<b>71320</b>	<b>68269</b>	<b>66951</b>	<b>68925</b>	<b>60265</b>	<b>41076</b>
<b>Holbæk Amt</b>									
<b>Ods Herred</b>									
Rørvig Sogn <sup>**</sup> )	177	414	427	<b>841</b>	810	804	817	637	488
Oddsens	176	471	491	<b>962</b>	897	831	816	487	360
Højby	619	1516	1540	<b>3056</b>	2902	2929	2987	2147	1498
Asminderup	206	455	466	<b>921</b>	923	882	933	614	387
Vig	518	1195	1200	<b>2395</b>	2177	1957	2001	1330	992
Egebjerg	338	852	812	<b>1664</b>	1668	1613	1572	1095	773
Grevinge	440	1071	1084	<b>2155</b>	2122	2094	1950	1173	939
Aasnæs <sup>***)</sup>	385	999	942	<b>1941</b>	1658	1350	1251	925	646
Faarevejle	385	968	977	<b>1945</b>	1838	1638	1660	1286	763
Vallekilde	215	687	547	<b>1234</b>	1231	1304	1313	829	612
Hørve	217	507	522	<b>1029</b>	923	740	600	472	386
<b>Tilsammen</b>	<b>3676</b>	<b>9135</b>	<b>9008</b>	<b>18143</b>	<b>17149</b>	<b>16142</b>	<b>15900</b>	<b>10995</b>	<b>7844</b>
<sup>*)</sup> Herunder: Nyhuse	108	553	641	1194	1081	...	...	...	...
<sup>**)</sup> Under Rørvig Sogn ligger: Rørvig By og Toldsted	89	192	212	404	486	496	520	386	308
<sup>***)</sup> Herunder: Aasnæs By.	100	263	241	504	...	...	...	...	...

Tabel II, Sogne (fortsat)

Se Noterne S. 61.

Holbæk Amt, fortsat	Antal Steder (Gaarde, Huse o. s. v.) mæssens	Folkemængde 1906 population			Folkemængde 1901 population	Folkemængde 1890 population	Folkemængde 1880 population	Folkemængde 1840 population	Folkemængde 1801 population
		Mdk. s. m.	Kvk. s. f.	Til- sammen total					
<b>Tudse Herred</b>									
Svinninge Sogn *)	177	507	491	<b>998</b>	945	876	784	574	421
Hjembæk	195	413	438	<b>851</b>	838	917	909	679	435
Jyderup **)	281	792	814	<b>1606</b>	1355	1189	1040	821	535
Skamstrup	255	698	683	<b>1381</b>	1297	1200	1169	856	740
Frydendal	31	110	123	<b>233</b>	243	243	186	161	160
Stifts-Bjergby	119	297	287	<b>584</b>	594	598	657	503	408
Mørke	230	547	596	<b>1143</b>	1119	1074	1012	737	436
Kundby	377	902	962	<b>1864</b>	1759	1830	1876	1478	1038
Gislinge	135	351	344	<b>695</b>	600	600	586	500	317
Hagedsted	137	418	414	<b>832</b>	843	774	762	630	589
Tudse	107	263	274	<b>537</b>	558	550	527	468	428
Hørby	121	352	371	<b>723</b>	740	796	818	718	606
Udby	178	448	419	<b>867</b>	816	892	913	662	483
Tilsammen	2343	6098	6216	<b>12314</b>	11707	11539	11239	8787	6596
<b>Merløse Herred</b>									
Merløse Sogn <sup>1)</sup>	238	1036	1109	<b>2145</b>	1881	1304	1010	511	297
Butterup	54	158	175	<b>333</b>	359	379	375	317	281
Nørre-Jernløse	236	523	536	<b>1059</b>	1043	1040	940	756	555
Kvandløse	133	315	305	<b>620</b>	600	648	659	579	383
Sønder-Jernløse	161	412	442	<b>854</b>	810	741	761	587	434
Søstrup	117	234	230	<b>464</b>	486	545	495	376	283
Asminderup	105	276	264	<b>540</b>	542	558	595	586	425
Grandløse	103	269	267	<b>536</b>	559	609	544	530	371
Aagerup	167	387	410	<b>797</b>	811	907	972	640	450
Tølløse	319	989	1084	<b>2073</b>	2013	1703	1580	1099	952
Soderup	276	617	664	<b>1281</b>	1295	1331	1411	1078	729
Eskildstrup	144	345	333	<b>678</b>	574	586	590	476	350
Taastrup	295	790	821	<b>1611</b>	1476	1439	1578	1387	890
Uggerløse	219	547	545	<b>1092</b>	1097	1068	1090	763	544
Søndersted	140	335	313	<b>648</b>	587	667	739	623	298
Ondløse	236	626	638	<b>1264</b>	1322	1323	1340	1105	821
Stenlille	240	635	612	<b>1247</b>	1134	1109	1039	669	456
Nidløse	233	499	550	<b>1049</b>	988	1018	976	658	393
Tersløse	258	686	792	<b>1478</b>	1195	1127	1197	900	657
Tilsammen	3674	9679	10090	<b>19769</b>	18772	18102	17891	13640	9569
<b>Løve Herred</b>									
Skjellebjerg Sogn	120	318	303	<b>621</b>	561	586	611	406	289
Solbjerg	113	237	251	<b>488</b>	456	434	451	378	200
Ørslev	124	299	313	<b>612</b>	659	670	644	518	449
Havrebjerg	126	306	291	<b>597</b>	584	579	582	568	445
Gjerslev	333	687	717	<b>1404</b>	1390	1474	1553	1145	647
Drøsselbjerg	188	400	426	<b>826</b>	772	883	879	416	456
Helsingø	354	847	827	<b>1674</b>	1616	1550	1581	1076	808
*) Under Svinninge Sogn ligger: Svinninge By.	91	299	277	576	520	...	...	...	...
**) Under Jyderup Sogn: Jyderup Kirkeby og St.	163	499	531	1030	843	...	...	...	...

Tabel II, Sogne (fortsat)

Se Noterne S. 61.

	Antal Steder (Gaarde, Huse o. s. v.) maisons	Folkemængde 1906 population			Folkemængde 1901 population	Folkemængde 1890 population	Folkemængde 1880 population	Folkemængde 1840 population	Folkemængde 1801 population
		Mdk. s. m.	Kvk. s. f.	Til- sammen total					
Holbæk Amt, fortsat									
Løve Herred, fortsat									
Bakkendrup Sogn . . . . .	45	105	94	199	176	223	261	210	93
Gjørlev . . . . .	321	733	775	1508	1317	1117	1127	749	630
Finderup *) . . . . .	403	1215	1069	2284	2048	1708	1693	1197	753
Hallenslev . . . . .	97	216	229	445	443	500	523	358	226
Sæby . . . . .	337	815	865	1680	1771	1764	1826	1462	892
Ruds-Vedby . . . . .	261	561	621	1182	1049	1020	992	587	423
Rerslev . . . . .	201	497	490	987	1001	1059	1142	787	517
Tilsammen	3023	7236	7271	14507	13843	13567	13865	9857	6828
Skippinge Herred									
Holmstrup Sogn . . . . .	154	384	359	743	783	756	887	650	546
Jordløse . . . . .	128	316	324	640	628	691	671	525	318
Avnsø . . . . .	119	279	278	557	574	658	592	460	287
Viskilde . . . . .	216	490	515	1005	968	976	943	771	527
Værsløv . . . . .	150	344	426	770	727	789	835	689	402
Bregninge . . . . .	381	914	924	1888	1755	1903	2152	1531	950
Bjergsted . . . . .	111	284	284	568	522	585	617	409	307
Særslev . . . . .	225	514	551	1065	995	965	1106	774	449
Følleslev . . . . .	161	418	384	802	842	858	850	733	465
Sejro . . . . .	194	395	395	790	740	767	761	532	347
Tilsammen	1839	4338	4440	8778	8534	8948	9414	7074	4598
Arts Herred									
Kalundborg Købst. Landd.	66	223	244	467	453	239	238	168	121
Aarby Sogn . . . . .	266	682	670	1352	1342	1380	1424	1085	658
Rørby . . . . .	239	518	553	1071	1061	1080	1074	925	623
Svallerup . . . . .	211	543	518	1061	1014	1030	1016	798	610
Store-Fuglede . . . . .	150	346	298	644	595	631	560	496	362
Lille-Fuglede . . . . .	94	272	253	525	432	400	422	332	270
Ubby . . . . .	338	794	797	1591	1447	1431	1445	1046	797
Tømmerup . . . . .	252	524	525	1049	1076	1059	1073	869	601
Raklev . . . . .	446	1053	1102	2155	2176	2123	2092	1426	931
Refsnæs . . . . .	184	432	419	851	889	905	919	634	445
Tilsammen	2246	5387	5379	10766	10485	10278	10263	7779	5418
Samsø <sup>1)</sup>									
Koldby Sogn . . . . .	222	488	499	987	954	903	953	812	695
Tranebjerg **) . . . . .	550	1245	1294	2589	2400	2124	2055	1460	1146
Besser . . . . .	276	662	665	1327	1232	1189	1221	1071	855
Onsbjerg . . . . .	259	631	670	1301	1237	1187	1230	1012	798
Nordby . . . . .	255	555	563	1118	1116	1072	1140	891	555
Tilsammen	1562	3581	3691	7272	6939	6475	6599	5246	4049
Landdistriktet i Holbæk Amt . . . . .									
	18363	45454	46095	91549	87429	85051	85171	63378	44902
*) Under Finderup Sogn ligger: Høng By . . . . .									
	121	445	380	825	785	...	...	...	...
**) Under Tranebjerg Sogn ligger: Tranebjerg By . . . . .									
	95	261	292	553	586	...	...	...	...

Tabel II, Sogne (fortsat)

Se Noterne S. 61.

Sogns Amt	Antal Steder (Gaarde, Huse o. s. v.) majsions	Folkemængde 1906 population			Folkemængde 1901 population	Folkemængde 1890 population	Folkemængde 1880 population	Folkemængde 1840 population	Folkemængde 1801 population
		Mdk. s. m.	Kvk. s. f.	Til- sammen total					
<b>Slagelse Herred</b>									
Stillinge Sogn.....	396	971	940	<b>1911</b>	1802	1865	1924	1450	1158
Taarnborg .....	308	1053	1002	<b>2055</b>	1855	1628	1505	1177	766
Boslunde .....	319	815	782	<b>1597</b>	1624	1662	1612	1305	967
Vemmelev .....	254	584	593	<b>1177</b>	1201	1192	1182	839	664
Hemmershøj .....	149	339	326	<b>665</b>	675	742	717	592	329
Hejninge .....	57	153	127	<b>280</b>	250	261	286	199	184
Slagelse Skt. Mikkel's Lnds.	139	366	380	<b>746</b>	816	851	892	611	365
Slagelse Skt. Peders Lnds. *)	317	1033	1061	<b>2094</b>	1965	1569	1523	1094	637
Gudum Sogn .....	35	124	107	<b>231</b>	233	193	218	156	134
Sønderup .....	98	256	239	<b>495</b>	527	550	521	450	342
Nordrup .....	125	316	357	<b>673</b>	604	583	624	479	437
Sorterup .....	107	313	306	<b>619</b>	608	559	576	473	417
Ottestrup .....	97	256	242	<b>498</b>	518	546	535	406	380
Kindertofte .....	83	238	197	<b>435</b>	450	476	483	406	343
Slotsbjergby .....	107	250	240	<b>490</b>	481	495	527	560	249
Sludstrup .....	107	271	240	<b>511</b>	508	479	520	480	240
Gjerlev .....	74	200	182	<b>382</b>	380	429	379	354	261
Lundforlund .....	71	160	163	<b>323</b>	322	360	372	302	261
<b>Tilsammen</b>	<b>2843</b>	<b>7698</b>	<b>7484</b>	<b>15182</b>	<b>14819</b>	<b>14440</b>	<b>14396</b>	<b>11333</b>	<b>8134</b>
<b>Vester-Flakkebjerg Herred</b>									
Skørpinge Sogn .....	87	213	195	<b>408</b>	421	469	490	410	280
Faarstrup .....	104	245	234	<b>479</b>	501	503	493	385	248
Egeslevmagle *) .....	231	572	571	<b>1143</b>	1169	1221	1364	1181	879
Skelskøer Købstads Land- distrikt *) .....	5	16	15	<b>31</b>	23	40	21	...	...
Agerse .....	100	226	238	<b>464</b>	449	463	491	361	294
Omø .....	69	167	173	<b>340</b>	294	250	304	190	156
Magleby .....	169	431	457	<b>888</b>	906	953	1064	911	738
Tjæreby .....	240	679	665	<b>1344</b>	1306	1420	1375	1081	797
Høve .....	113	308	291	<b>599</b>	610	646	603	457	260
Flakkebjerg .....	141	358	337	<b>695</b>	723	671	679	479	225
Gimlinge .....	181	505	523	<b>1028</b>	927	865	901	716	534
Sørbymagle .....	198	487	496	<b>983</b>	1004	961	1004	852	509
Kirkerup .....	129	361	349	<b>710</b>	743	708	741	551	271
Tingjellinge .....	47	110	101	<b>211</b>	211	250	282	181	107
Haarslev .....	153	404	378	<b>782</b>	679	504	507	428	276
Hyllested .....	146	339	349	<b>688</b>	726	680	726	501	343
Bjerre .....	123	285	276	<b>561</b>	568	605	547	431	281
Ørslev .....	100	295	299	<b>594</b>	591	552	586	559	355
Holsteinborg *) .....	132	354	394	<b>748</b>	774	701	693	643	207
Vendslev .....	70	162	163	<b>325</b>	330	341	328	339	223
<b>Tilsammen</b>	<b>2538</b>	<b>6517</b>	<b>6504</b>	<b>13021</b>	<b>12955</b>	<b>12803</b>	<b>13199</b>	<b>10656</b>	<b>6983</b>
*) Under Holsteinborg Sogn ligger: Ladepladsen Bis- serup .....	62	138	160	298	334	330	324	311	...

Se Noterne S. 61.

Tabel II, Sogne (fortsat)

Sore Amt, fortsat	Antal Steder (Gaarde, Huse o. s. v.) <i>maisons</i>	Folkemængde 1906 <i>population</i>			Folkemængde 1901 <i>population</i>	Folkemængde 1890 <i>population</i>	Folkemængde 1880 <i>population</i>	Folkemængde 1840 <i>population</i>	Folkemængde 1801 <i>population</i>
		Mdk. <i>s. m.</i>	Kvk. <i>s. f.</i>	Til- sammen <i>total</i>					
<b>Øster-Flakkebjerg Herred</b>									
Fjrendal Sogn.....	221	543	547	<b>1090</b>	1108	1176	1115	846	668
Kvislemark.....	64	155	127	<b>282</b>	293	289	272	245	166
Hyllinge <sup>1)</sup> .....	163	425	391	<b>816</b>	885	808	760	597	450
Marvede <sup>2)</sup> .....	150	375	362	<b>737</b>	652	733	777	570	423
Karrebæk*).....	226	688	660	<b>1348</b>	1342	1529	1564	932	624
Fodby.....	149	431	431	<b>862</b>	854	855	883	809	536
Den større Del af Her- lufsholm Sogn <sup>2)</sup> .....	365	1256	1170	<b>2426</b>	2314	2103	1841	1387	1092
Vallensved.....	190	474	464	<b>938</b>	990	972	949	743	616
Gunderslev.....	138	351	339	<b>690</b>	698	752	827	732	532
Førslev.....	252	671	644	<b>1315</b>	1211	1421	1422	879	632
Krummerup.....	205	503	539	<b>1042</b>	1008	1110	1127	816	511
Fuglebjerg.....	120	383	367	<b>750</b>	725	756	729	309	272
Haldagerlille.....	64	182	162	<b>344</b>	354	340	343	246	180*
Tjustrup.....	129	329	316	<b>645</b>	602	622	647	471	396
<b>Tilsammen</b>	<b>2436</b>	<b>6766</b>	<b>6519</b>	<b>13285</b>	<b>13036</b>	<b>13466</b>	<b>13256</b>	<b>9582</b>	<b>7098</b>
<b>Alsted Herred</b>									
Ljunge Sogn.....	358	851	871	<b>1722</b>	1676	1725	1643	1228	857
Broby.....	122	280	275	<b>555</b>	562	579	580	469	333
Alsted.....	194	419	394	<b>813</b>	854	965	985	848	552
Fjenneslev.....	136	324	327	<b>651</b>	631	608	616	542	369
Slaglille.....	142	295	304	<b>599</b>	608	618	677	605	405
Bjernede.....	176	381	370	<b>751</b>	700	768	845	688	387
Sore Købstads Landd. <sup>3)</sup> .....	68	418	382	<b>800</b>	613	432	481	275	172
Pedersborg Sogn.....	260	643	679	<b>1322</b>	1296	1308	1367	910	589
Bromme <sup>4)</sup> .....	109	290	280	<b>570</b>	599	579	601	513	369
Munkebjergby <sup>4)</sup> .....	293	691	722	<b>1413</b>	1237	1306	1456	929	621
Stenmagle.....	340	904	875	<b>1779</b>	1708	1608	1607	1225	760
Flinterup <sup>5)</sup> .....	115	288	272	<b>560</b>	529	574	642	415	367
Gyrstinge <sup>5)</sup> .....	181	389	379	<b>768</b>	829	857	892	675	518
<b>Tilsammen</b>	<b>2494</b>	<b>6173</b>	<b>6130</b>	<b>12303</b>	<b>11842</b>	<b>11927</b>	<b>12392</b>	<b>9322</b>	<b>6299</b>
<b>Ringsted Herred</b>									
Bringstrup Sogn.....	92	256	233	<b>489</b>	517	559	598	508	384
Sigersted.....	113	294	271	<b>565</b>	583	554	618	510	368
Ringsted Landsogn.....	154	525	499	<b>1024</b>	985	1038	1155	932	653
Benløse Sogn.....	131	378	358	<b>736</b>	721	808	851	561	339
Haraldsted.....	261	712	743	<b>1455</b>	1431	1407	1445	1094	785
Allindemagle.....	68	190	176	<b>366</b>	373	370	386	355	271
Valsølille.....	128	339	301	<b>640</b>	705	725	717	680	451
Jydstrup.....	121	332	307	<b>639</b>	591	548	557	469	436
Vigersted.....	128	348	348	<b>696</b>	686	774	867	811	679
Kværkeby.....	227	613	634	<b>1247</b>	1183	1184	1352	968	505
Nordrup.....	163	445	447	<b>892</b>	858	882	925	642	458
*) Under Karrebæk Sogn ligger: Ladepladsen Karrebæksminde ..	46	139	134	273	266	320	339	74	...



Tabel II, Sogne (fortsat)

Se Noterne S. 61.

Sore Amt, fortsat	Antal Steder (Gaarde, Huse o. s. v.) majsens	Folkemængde 1906 population			Folkemængde 1901 population	Folkemængde 1890 population	Folkemængde 1880 population	Folkemængde 1840 population	Folkemængde 1801 population
		Mdk. s. m.	Kvk. s. f.	Til- sammen total					
Ringsted Herred, fortsat									
Farringløse Sogn .....	80	221	212	<b>433</b>	431	381	410	269	181
Hemb .....	92	202	189	<b>391</b>	381	382	394	319	268
Vetterslev .....	103	223	224	<b>447</b>	443	511	517	476	264
Sneslev <sup>1)</sup> .....	125	321	319	<b>640</b>	644	731	754	509	417
Øde-Førslev <sup>1)</sup> .....	139	386	405	<b>791</b>	786	859	901	551	443
Testrup .....	231	547	574	<b>1121</b>	1103	1138	1125	673	548
Braaby .....	117	327	344	<b>671</b>	656	805	774	633	475
Hasle* .....	503	1791	1639	<b>3430</b>	3124	1911	1397	856	593
Frerslev .....	61	160	168	<b>328</b>	358	423	415	316	277
Terslev .....	300	781	746	<b>1527</b>	1453	1577	1779	1143	871
Ørslev .....	142	333	316	<b>649</b>	684	656	722	500	414
Tilsammen	3479	9724	9453	<b>19177</b>	18696	18223	18659	13775	10080
Landdistrikteti Sore Amt .....	13790	36878	36090	<b>72968</b>	71348	70859	71902	54668	38594
<b>Præste Amt</b>									
<b>Bjevverskov Herred</b>									
Vollerslev Sogn .....	91	202	206	<b>408</b>	440	525	574	487	243
Gjørslev .....	205	472	443	<b>915</b>	898	988	981	753	592
Bjevverskov .....	163	444	396	<b>840</b>	789	792	864	596	474
Lidemark .....	89	191	195	<b>386</b>	364	436	487	309	294
Lellinge .....	79	192	191	<b>383</b>	392	407	413	394	297
Den sydlige Del af Køge Købstds Landdistr. <sup>2)</sup> ..	55	103	110	<b>213</b>	217	196	212	220	145
Hertfølge Sogn .....	437	1222	1166	<b>2388</b>	2394	2343	2383	1794	1427
Sædder .....	178	448	440	<b>888</b>	866	925	954	794	682
Enderslev .....	150	322	316	<b>638</b>	607	643	661	554	383
Vraaby .....	90	222	226	<b>448</b>	430	450	441	283	273
Haarlev .....	194	550	531	<b>1081</b>	951	938	918	692	508
Himlingeje .....	80	170	187	<b>357</b>	327	392	437	355	230
Valløby (med ValløStift)**)	95	243	276	<b>519</b>	489	582	545	468	414
Taarnby .....	79	173	178	<b>351</b>	361	386	410	322	242
Tilsammen	1985	4954	4861	<b>9815</b>	9525	10003	10280	8021	6204
<b>Stevns Herred</b>									
Strøby Sogn .....	270	643	627	<b>1270</b>	1110	1122	1181	853	602
Varpelev .....	63	137	140	<b>277</b>	276	304	312	272	169
Magleby .....	249	600	572	<b>1172</b>	1171	1182	1284	1024	682
Holtug .....	207	520	546	<b>1066</b>	1060	1132	1125	872	546
Storeheddinge Landsogn.	329	821	799	<b>1620</b>	1619	1568	1624	1268	750
Højrup Sogn .....	97	176	189	<b>365</b>	363	338	365	263	151
Lilleheddinge .....	157	360	364	<b>724</b>	693	719	648	422	230
*) Under Hasle Sogn ligger: Haslev By .....	387	1474	1298	2772	2546	1510	...	...	...
**) Under Valløby Sogn lig- ger Vallø Stiftsby ..	19	57	106	163	140	148	147	120	123

Se Noterne S. 61.

Tabel II, Sogne (fortsat)

	Antal Steder (Gaarde, Huse o. s. v.) maisons	Folkemængde 1906 population			Folkemængde 1901 population	Folkemængde 1890 population	Folkemængde 1880 population	Folkemængde 1840 population	Folkemængde 1801 population
		Mdk. s. m.	Kvk. s. f.	Til- sammen total					
Præstø Amt, fortsat									
Stevns Herred, fortsat									
Havnelev Sogn .....	169	425	395	820	791	688	623	505	353
Lyderslev .....	186	458	435	893	850	852	911	771	659
Frøslev .....	108	319	302	621	593	532	548	445	359
Hellested .....	263	658	681	1339	1221	1249	1283	959	724
Smerup .....	157	392	359	751	796	787	843	682	506
Tilsammen	2255	5509	5409	10918	10543	10473	10747	8336	5731
Fakse Herred									
Spjellerup Sogn .....	116	240	247	487	520	521	577	459	345
Vemmetofte .....	42	124	140	264	257	285	296	271	198
Alslev .....	89	204	205	409	419	449	467	359	291
Karise .....	263	687	654	1341	1263	1191	1128	772	670
Thureby .....	104	343	327	670	706	717	694	410	379
Dalby .....	310	781	747	1528	1486	1566	1638	1122	878
Ulso .....	152	348	345	693	718	700	704	523	418
Øster-Egede .....	75	167	175	342	365	399	451	261	233
Fakse *) <sup>1)</sup> .....	527	1660	1735	3395	3343	3123	3024	2430	1720
Hylleholt **) <sup>1)</sup> .....	331	878	898	1776	1742	1395	1304		
Roholte .....	184	522	500	1022	1055	1110	1182	871	606
Kongsted .....	431	1009	1025	2034	2043	2056	2162	1477	1206
Tilsammen	2624	6963	6998	13961	13917	13512	13627	8955	6944
Tybjerg Herred									
Vester-Egede Sogn .....	122	253	266	519	562	640	677	563	432
Aversi .....	65	162	175	337	344	368	364	318	242
Tybjerg .....	191	455	432	887	865	865	891	692	616
Herlufmagle .....	365	837	817	1654	1605	1687	1804	1310	864
Sandby .....	138	320	345	665	624	647	742	511	386
Vrangstrup .....	31	94	72	166	160	160	199	178	143
Tyvelse .....	101	224	225	449	432	412	462	299	251
Næsby .....	122	293	313	606	600	689	693	565	403
Glumsø ***) .....	201	516	514	1030	974	1010	1055	687	491
Bavelse .....	51	136	162	298	302	286	304	218	210
Skjelby .....	163	434	434	868	792	913	1039	767	591
Rislev .....	62	175	170	345	332	351	380	404	324
Fensmark .....	190	579	547	1126	1108	923	846	690	313
Den mindre Del af Her- lufsholm Sogn *) .....	28	121	126	247	280	175	113	76	63
Næstved Skt. Mortens Landsdistrikt (Aaderup) <sup>8)</sup> .....	59	183	173	356	371	338	328	260	211
Næstved Skt. Peders Land- distrikt (Grimstrup) .....	16	46	52	98	84	68	77	90	48
Tilsammen	1905	4828	4823	9651	9435	9532	9974	7628	5588
*) Under Fakse Sogn ligger: Fakse By .....	202	664	678	1342	1158	...	...	...	...
**) Under Hylleholt Sogn lig- ger: Fakse Ladeplads .....	128	343	365	708	679	371	...	...	...
***) Under Glumsø Sogn lig- ger: Glumsø By .....	73	187	200	387	352	...	...	...	...

Tabel II, Sogne (fortsat)

Se Noterne S. 61.

Præste Amt, fortsat	Antal Steder (Gaarde, Huse o. s. v.) maisons	Folkemængde 1906 population			Folkemængde 1901 population	Folkemængde 1890 population	Folkemængde 1880 population	Folkemængde 1840 population	Folkemængde 1801 population
		Mdk. s. m.	Kvk. s. f.	Til- sammen total					
<b>Hammer Herred</b>									
Rønnebæk Sogn .....	162	385	403	<b>788</b>	859	823	813	576	554
Olstrup .....	132	348	372	<b>720</b>	729	664	692	523	441
Toksværd .....	362	868	830	<b>1698</b>	1733	1805	1845	1262	895
Nestelse .....	183	364	394	<b>758</b>	744	833	921	722	463
Mogenstrup .....	85	172	166	<b>338</b>	371	392	419	384	319
Vejle .....	233	517	522	<b>1039</b>	1075	1132	1159	819	668
Vester-Egesborg .....	120	258	251	<b>509</b>	544	573	600	474	371
Hammer .....	317	698	710	<b>1408</b>	1359	1395	1448	1155	885
Lundby *) .....	141	376	347	<b>723</b>	714	644	611	494	380
Kjøng .....	356	842	811	<b>1653</b>	1664	1612	1764	1546	990
Sværdborg .....	257	591	632	<b>1223</b>	1243	1319	1354	1060	775
Kastrup .....	225	520	541	<b>1061</b>	1104	1183	1223	929	696
Tilsammen	2573	5939	5979	<b>11918</b>	12139	12375	12849	9944	7437
<b>Baarse Herred</b>									
Vordingborg Ld.sogn <sup>1)</sup> **)	397	1319	1458	<b>2777</b>	2610	2256	2099	1262	797
Øster-Egesborg Sogn .....	236	587	574	<b>1161</b>	1211	1250	1360	1111	806
Ørslev .....	215	499	480	<b>979</b>	940	919	940	763	535
Udby .....	141	328	319	<b>647</b>	647	733	788	636	511
Beldringe .....	124	310	299	<b>609</b>	603	665	677	562	474
Baarse .....	171	373	385	<b>758</b>	786	831	877	683	518
Snesere .....	354	942	850	<b>1792</b>	1797	1750	1815	1354	1082
Everdrup .....	329	729	757	<b>1486</b>	1475	1573	1629	1152	842
Præste Købst. Landdistr.	34	107	102	<b>209</b>	193	114	144	188	131
Skipbølge Sogn .....	257	517	568	<b>1085</b>	1093	1025	1047	743	573
Jungshoved .....	244	548	565	<b>1113</b>	1075	1168	1217	976	769
Allerslev .....	253	618	626	<b>1244</b>	1287	1359	1420	1036	882
Mærn .....	297	651	701	<b>1352</b>	1224	1314	1327	1150	801
Kallehave ***). .....	687	1530	1528	<b>3058</b>	2895	2783	3085	2660	1747
Tilsammen	3739	9058	9212	<b>18270</b>	17836	17740	18425	14276	10468
<b>Møenbo Herred</b>									
Stege Købst. Landdistr. <sup>2)</sup>	39	92	98	<b>190</b>	185	162	173	1633	1193
Stege Landsogn <sup>2)</sup> .....	503	1391	1310	<b>2701</b>	2625	2344	2136		
Nyord Sogn <sup>3)</sup> .....	75	168	183	<b>351</b>	365	330	341	255	177
Kjeldby .....	260	612	642	<b>1254</b>	1250	1270	1281	1111	805
Elmelunde .....	168	421	417	<b>838</b>	846	882	915	817	595
Borre .....	246	604	601	<b>1205</b>	1260	1211	1178	1031	715
Magleby .....	264	765	689	<b>1454</b>	1386	1410	1444	1378	988
Damsholte .....	394	983	982	<b>1965</b>	1981	2016	2094	1594	1256
Fanefjord .....	560	1179	1197	<b>2376</b>	2356	2306	2353	1905	1297
Bogø .....	302	622	593	<b>1215</b>	1281	1243	1233	950	542
Tilsammen	2811	6837	6712	<b>13549</b>	13535	13174	13148	10674	7568
<b>Landdistriktet i</b>									
Præste Amt .....	17892	44088	43994	<b>88082</b>	86930	86809	89050	67834	49940
*) Herunder: Lundby By og Stationsby .....									
	126	340	312	652	645	...	...	...	...
**) Herunder: OrangeSinds- sygeanstalt .....									
	—	303	339	642	...	...	...	...	...
***) Herunder: Kallehave By og Færgested .....									
	122	313	333	646	692	...	...	...	...

Tabel II, Sogne (fortsat)

Se Noterne S. 61.

Bornholms Amt	Antal Steder (Gaarde, Huse o. s. v.) <i>maisons</i>	Folkemængde 1906 <i>population</i>			Folkemængde 1901 <i>population</i>	Folkemængde 1890 <i>population</i>	Folkemængde 1880 <i>population</i>	Folkemængde 1840 <i>population</i>	Folkemængde 1801 <i>population</i>
		Mdk. <i>s. m.</i>	Kvk. <i>s. f.</i>	Til- sammen <i>total</i>					
<b>Vester Herred</b>									
Knudsker Sogn . . . . .	144	408	384	<b>792</b>	767	727	659	505	385
Ny-Larsker . . . . .	196	462	453	<b>915</b>	913	941	914	699	629
Vester-Mariæ . . . . .	418	1050	1022	<b>2072</b>	1992	2111	2040	1460	1180
Nyker . . . . .	226	568	584	<b>1152</b>	1101	1019	1017	865	664
Tilsammen	984	2488	2443	<b>4931</b>	4773	4798	4630	3529	2858
<b>Nordre Herred</b>									
Hasle Købst. Landdistr. <sup>1)</sup>	8	41	25	<b>66</b>	30	74	49	} 1639	1272
Klemensker Sogn <sup>1)</sup> . . . . .	440	1137	1095	<b>2232</b>	2210	2225	2175		
Rutsker . . . . .	274	671	660	<b>1331</b>	1280	1300	1326		
Allinge og Sandvig Køb- stæders Landdistrikt <sup>2)</sup>	61	165	161	<b>326</b>	310	69	31	} 789	575
Olsker Sogn <sup>2)</sup> . . . . .	268	626	604	<b>1230</b>	1226	1222	1146		
Rø . . . . .	154	346	355	<b>701</b>	686	772	727		
Tilsammen	1205	2986	2900	<b>5886</b>	5742	5662	5454	3929	2964
<b>Øster Herred</b>									
Øster-Larsker Sogn . . . . .	273	693	700	<b>1393</b>	1515	1474	1496	1222	984
Gudhjem <sup>*</sup> . . . . .	196	366	422	<b>788</b>	753	632	558	338	331
Øster-Mariæ . . . . .	511	1188	1265	<b>2453</b>	2356	2468	2296	1744	1479
Ibsker <sup>**</sup> . . . . .	360	820	841	<b>1661</b>	1607	1694	1622	1329	949
Tilsammen	1340	3067	3228	<b>6295</b>	6231	6268	5972	4633	3743
<b>Sønder Herred</b>									
Bodilsker Sogn . . . . .	253	593	576	<b>1169</b>	1205	1261	1300	899	704
Povelsker . . . . .	249	546	571	<b>1117</b>	1059	1141	1101	968	677
Pedersker . . . . .	216	511	544	<b>1055</b>	1027	1034	1124	875	739
Aaker <sup>3)</sup> . . . . .	521	1206	1218	<b>2424</b>	2384	2325	2467	1670	1402
Tilsammen	1239	2856	2909	<b>5765</b>	5675	5761	5992	4412	3522
Kristiansø <sup>4)</sup> . . . . .	17	69	77	<b>146</b>	212	274	259	397	494
Landdistriktet i Bornholms Amt . . . . .	4785	11466	11557	<b>23023</b>	22633	22763	22307	16900	13581
<sup>*</sup> ) Under Gudhjem Sogn ligger: Gudhjem By . . . . .	149	315	352	667	640	...	...	...	...
<sup>**</sup> ) Herunder: Aarsdale Fiskerleje . . . . .	109	206	199	405	...	...	...	...	...

Tabel II, Sogne (fortsat)

Se Noterne S. 61.

Maribo Amt	Antal Steder (Gaarde, Huse o. s. v.) <i>maisons</i>	Folkemængde 1906 <i>population</i>			Folkemængde 1901 <i>population</i>	Folkemængde 1890 <i>population</i>	Folkemængde 1880 <i>population</i>	Folkemængde 1840 <i>population</i>	Folkemængde 1801 <i>population</i>
		Mdk. <i>s. m.</i>	Kvk. <i>s. f.</i>	Til- sammen <i>total</i>					
<b>Falster Nørre Herred</b>									
Maglebrænde Sogn . . . . .	142	315	323	<b>638</b>	620	640	632	468	339
Torkildstrup . . . . .	201	406	424	<b>830</b>	830	868	984	709	526
Lillebrænde . . . . .	102	215	207	<b>422</b>	426	460	459	392	240
Gundslev . . . . .	242	551	582	<b>1133</b>	1118	1092	1140	900	627
Nørre-Alslev *) . . . . .	246	506	533	<b>1039</b>	896	851	807	644	473
Nørre-Vedby . . . . .	332	738	705	<b>1443</b>	1399	1341	1300	979	735
Vaalse . . . . .	180	386	376	<b>762</b>	728	869	875	653	558
Kippinge . . . . .	120	293	264	<b>557</b>	575	641	637	492	355
Brarup . . . . .	187	453	448	<b>901</b>	916	939	866	644	511
Stadager . . . . .	80	244	230	<b>474</b>	487	472	525	298	247
Nørre-Kirkeby . . . . .	82	187	195	<b>382</b>	403	389	414	363	286
Ønslev . . . . .	218	600	537	<b>1137</b>	1077	1106	1095	645	451
Eskildstrup **) . . . . .	271	558	568	<b>1126</b>	1077	1029	1021	630	415
Tingsted . . . . .	386	843	852	<b>1695</b>	1665	1573	1513	1052	850
<b>Tilsammen</b>	<b>2789</b>	<b>6295</b>	<b>6244</b>	<b>12539</b>	<b>12217</b>	<b>12270</b>	<b>12268</b>	<b>8869</b>	<b>6613</b>
<b>Falster Sønder Herred</b>									
Nykøbing Købstads Land- distrikt <sup>1)</sup> . . . . .	245	779	797	<b>1576</b>	1388	909	493	403	75
Systofte Sogn . . . . .	120	311	295	<b>606</b>	565	570	535	419	360
Nørre-Ørslev . . . . .	155	358	329	<b>687</b>	682	696	713	542	352
Horreby . . . . .	96	241	223	<b>464</b>	485	541	522	415	296
Karleby . . . . .	94	212	263	<b>475</b>	477	485	500	398	284
Horbelev . . . . .	311	698	665	<b>1368</b>	1337	1392	1382	1064	811
Falkerslev . . . . .	135	306	328	<b>634</b>	627	662	691	550	435
Aastrup . . . . .	322	803	824	<b>1627</b>	1540	1564	1496	1285	1033
Sønder-Alslev . . . . .	54	174	166	<b>340</b>	332	321	322	264	170
Sønder-Kirkeby . . . . .	110	265	264	<b>529</b>	512	569	599	446	323
Idestrup <sup>1)</sup> . . . . .	358	897	861	<b>1758</b>	1781	1828	1810	1400	1042
Væggerløse . . . . .	341	849	732	<b>1581</b>	1590	1491	1272	1018	805
Skjelby . . . . .	153	388	357	<b>745</b>	778	767	765	570	476
Gjedesby ***) . . . . .	292	792	796	<b>1588</b>	1165	941	775	542	388
<b>Tilsammen</b>	<b>2786</b>	<b>7073</b>	<b>6900</b>	<b>13973</b>	<b>13259</b>	<b>12736</b>	<b>11875</b>	<b>9316</b>	<b>6850</b>
<b>Musse Herred</b>									
Thoreby Sogn . . . . .	554	1503	1424	<b>2927</b>	2875	2643	2683	2104	1740
Radsted . . . . .	220	587	616	<b>1203</b>	1244	1344	1401	1148	913
Majhølle . . . . .	252	640	651	<b>1291</b>	1275	1213	1226	1036	800
Vigsnaes . . . . .	64	172	183	<b>355</b>	370	385	380	381	264
Taars . . . . .	170	436	423	<b>859</b>	836	910	890	827	710
Sakskøbing Landsogn . . . . .	256	676	737	<b>1413</b>	1367	1356	1254	915	700
Vaabensted Sogn . . . . .	140	377	379	<b>756</b>	725	841	799	773	600
Engestofte . . . . .	57	167	156	<b>323</b>	321	327	323	288	236
*) Under Nørre-Alslev Sogn ligger: Nørre-Alslev By . . . . .	144	275	297	572	487	...	...	...	...
**) Under Eskildstrup Sogn ligger: Eskildstrup By . . . . .	90	200	205	405	371	...	...	...	...
***) Under Gjedesby Sogn ligger: Gjedesby By . . . . .	181	373	391	764	443	...	...	...	...

Se Noterne S. 61.

Tabel II, Sogne (fortsat)

	Antal Steder (Gaarde, Huse o. s. v.) maisons	Folkemængde 1906 population			Folkemængde 1901 population	Folkemængde 1890 population	Folkemængde 1880 population	Folkemængde 1840 population	Folkemængde 1801 population
		Mdk. s. m.	Kvk. s. f.	Til- sammen total					
Maribo Amt, fortsat									
Musse Herred, fortsat									
Hunseby Sogn . . . . .	289	778	772	1550	1501	1356	1377	1059	702
Maribo Købst. Landdistr.	19	71	66	137	140	152	158	153	64
Slemminge Sogn . . . . .	176	428	411	889	834	884	912	736	582
Fjelde . . . . .	69	157	152	309	307	326	349	306	278
Døllefjelde . . . . .	65	161	148	309	301	321	332	295	260
Musse . . . . .	70	166	165	331	324	356	350	270	269
Bregninge . . . . .	75	193	179	372	373	406	439	368	229
Kjettinge . . . . .	319	674	690	1364	1319	1339	1414	1081	905
Nysted Landsogn . . . . .	128	326	334	660	678	644	682	613	511
Herritslev Sogn . . . . .	146	348	339	687	676	784	751	620	495
Øster-Ulslev . . . . .	143	352	321	673	662	651	651	484	398
Godsted . . . . .	52	166	146	312	306	277	291	243	217
Vester-Ulslev . . . . .	168	387	397	784	791	875	922	758	579
Tilsammen	3432	8765	8689	17454	17225	17390	17584	14458	11452
Fuglse Herred									
Errindlev Sogn . . . . .	213	521	471	992	898	867	940	763	526
Olstrup . . . . .	89	259	242	501	485	479	450	315	225
Taagerup . . . . .	114	326	325	651	679	671	740	415	306
Thorslunde . . . . .	80	202	180	382	370	343	301	245	194
Fuglse . . . . .	288	673	665	1338	1317	1310	1337	834	594
Krønge . . . . .	84	217	212	429	398	397	413	267	177
Bursø . . . . .	110	276	279	555	522	515	505	345	216
Holeby . . . . .	166	489	444	933	828	753	621	387	259
Ringsebølle . . . . .	48	130	133	263	246	249	218	160	110
Sæddinge . . . . .	80	205	206	411	364	358	373	262	219
Nebbelunde . . . . .	87	245	227	472	462	519	536	485	332
Tirsted . . . . .	158	365	381	746	683	709	731	577	466
Vejleby . . . . .	92	201	201	402	412	396	414	376	357
Skjærringe . . . . .	148	298	336	634	630	634	645	656	399
Hillested . . . . .	162	392	429	821	821	843	893	617	482
Østofte <sup>1)</sup> . . . . .	298	657	662	1319	1327	1499	2771	1874	1492
Bandholm <sup>*)</sup> . . . . .	193	573	586	1159	1087	1119			
Askø . . . . .	51	118	98	216	237	217	228	170	122
Femø . . . . .	160	337	343	680	708	743	763	628	379
Fejø . . . . .	327	610	654	1264	1309	1401	1384	1311	772
Tilsammen	2948	7094	7074	14168	13783	14022	14263	10687	7627
Lollands Sønder Herred									
Stokkemarke Sogn . . . . .	461	1098	1060	2158	2116	2085	2139	1691	1272
Søllested . . . . .	165	485	429	914	731	720	713	584	420
Skovlænge . . . . .	48	111	104	215	226	227	238	230	181
Gurreby . . . . .	47	126	126	252	247	240	220	203	167
Ryde . . . . .	170	385	381	766	757	660	702	650	367
*) Under Bandholm Sogn ligger: Bandholm Ladepl.	80	284	299	583	538	741	767	378	...

Tabel II, Sogne (fortsat)

Se Noterne S. 61.

	Antal Steder (Gaarde, Huse o. s. v.) <i>maisons</i>	Folkemængde 1906 <i>population</i>			Folkemængde 1901 <i>population</i>	Folkemængde 1890 <i>population</i>	Folkemængde 1880 <i>population</i>	Folkemængde 1840 <i>population</i>	Folkemængde 1801 <i>population</i>
		Mdk. s. m.	Kvk. s. f.	Til- sammen total					
Maribo Amt, fortsat									
Lollands Sønder Herred, fortsat									
Landet Sogn *)	134	310	337	647	641	603	655	581	498
Græshave	85	232	246	478	481	447	478	404	273
Gloslunde	179	425	410	835	827	748	781	565	390
Dannemare	167	405	374	779	768	774	798	593	478
Tillitse	194	494	469	963	967	947	1000	750	655
Kappel	220	541	515	1056	1010	1036	1005	700	591
Vestenskov	178	520	427	947	960	949	981	774	596
Arninge	120	273	296	569	529	561	574	512	416
Avnede	131	330	311	641	665	569	556	416	278
Tilsammen	2299	5735	5485	11220	10925	10566	10840	8653	6582
Lollands Nørre Herred									
Nakskov Landsogn	105	316	318	634	616	632	314	174	118
Halsted Sogn	222	537	572	1109	1120	1170	1138	1032	950
Vesterborg	257	573	583	1156	1118	1211	1274	1201	767
Birket	291	626	631	1257	1245	1224	1267	1123	876
Horslunde **)	488	1042	1028	2070	1932	1899	1913	1576	1418
Nordlunde	52	113	110	223	226	263	240	200	155
Utterslev	247	515	588	1103	1062	972	971	885	749
Vindeby	138	339	356	695	659	591	581	489	403
Købelev	237	561	573	1134	1158	1190	1266	971	793
Herredskirke	85	199	191	390	405	366	415	407	263
Løjtofte	68	148	150	298	276	392	312	213	126
Branderslev	139	346	313	659	640	657	655	549	380
Sandby	309	729	703	1432	1350	1354	1362	1164	856
Tilsammen	2638	6044	6116	12160	11807	11921	11708	9984	7854
Landdistriktet i Maribo Amt									
	16892	41006	40508	81514	79216	78905	78538	61967	46978
Svendborg Amt Vindinge Herred									
Nyborg Landsogn (Hjulby Sogn)	57	136	150	286	284	302	297	347	321
Avnslev Sogn ***)	370	1033	1047	2080	1813	1581	1516	1095	892
Bovense	94	212	211	423	429	433	485	376	234
Flødstrup	234	562	559	1121	1047	1088	1182	941	601
Ullerslev	210	472	483	955	935	947	975	742	447
Skjellerup	129	332	326	658	689	665	704	598	335
Ellinge	123	316	287	603	507	612	592	422	298
Kullerup	112	262	252	514	514	519	555	453	297
*) Under Landet Sogn er medregnet: det nedlagte Sogn Aageby									
**) Herunder: Horslunde By	80	162	183	345	339	...	...	...	...
***) Herunder: Dyrehave-kvarteret	73	213	293	506	344	...	...	...	...

Se Noterne S. 61.

Tabel II, Sogne (fortsat)

	Antal Steder (Gaarde, Huse o. s. v.) <i>maisons</i>	Folkemængde 1906 <i>population</i>			Folkemængde 1901 <i>population</i>	Folkemængde 1890 <i>population</i>	Folkemængde 1880 <i>population</i>	Folkemængde 1840 <i>population</i>	Folkemængde 1801 <i>population</i>
		Mdk. <i>s. m.</i>	Kvk. <i>s. f.</i>	Til- sammen <i>total</i>					
Svendborg Amt, fortsat									
Vindinge Herred, fortsat									
Refsvindinge Sogn .....	180	423	400	<b>823</b>	783	735	762	586	379
Vindinge .....	248	664	636	<b>1300</b>	1346	1343	1315	1231	1036
Frørup .....	334	804	777	<b>1581</b>	1567	1539	1462	1245	968
Ørbæk .....	140	386	384	<b>770</b>	699	587	521	485	405
Ellested .....	77	215	215	<b>430</b>	426	329	308	291	283
Herrested .....	210	552	512	<b>1064</b>	1038	1077	1119	770	711
Hellerup .....	77	221	210	<b>431</b>	437	420	412	237	227
Søllinge .....	131	330	329	<b>659</b>	617	660	672	418	303
Sønder-Højrup .....	127	296	308	<b>604</b>	564	545	549	366	268
Aarslev .....	142	328	323	<b>651</b>	631	578	582	399	214
Tilsammen	2995	7544	7409	<b>14953</b>	14326	13960	14008	11002	8219
Gudme Herred									
Ringe Sogn*) .....	576	1512	1530	<b>3042</b>	2855	2615	2402	1783	930
Ryslinge**)	228	682	543	<b>1225</b>	1091	959	893	647	453
Gislev .....	392	975	918	<b>1893</b>	1852	1811	1683	1274	991
Svindinge .....	140	401	384	<b>785</b>	823	869	780	659	650
Langaa .....	88	260	232	<b>492</b>	461	413	361	342	324
Øksendrup .....	89	218	206	<b>424</b>	418	404	350	317	239
Hesselager***)	352	881	880	<b>1761</b>	1640	1548	1491	1235	917
Ovre †)	238	630	586	<b>1216</b>	1157	1129	1189	840	434
Vejstrup .....	139	387	322	<b>709</b>	711	683	694	552	339
Gudme .....	200	493	493	<b>986</b>	869	977	912	650	467
Brudager .....	112	236	239	<b>475</b>	490	471	557	392	238
Gudbjerg .....	302	834	771	<b>1605</b>	1508	1412	1443	1176	855
Tilsammen	2856	7509	7104	<b>14613</b>	13875	13291	12755	9867	6837
Sunds Herred									
Kværndrup Sogn .....	290	789	751	<b>1540</b>	1521	1476	1375	1010	749
Stenstrup .....	369	879	843	<b>1722</b>	1679	1706	1521	1192	723
Lunde .....	170	445	411	<b>856</b>	810	806	890	790	423
Kirkeby .....	272	643	634	<b>1277</b>	1239	1084	969	606	464
Ollerup .....	160	568	405	<b>973</b>	919	834	765	656	476
Tved .....	236	557	567	<b>1124</b>	1173	1105	1181	833	545
Skaarup .....	405	968	941	<b>1909</b>	1868	1859	1827	1596	990
Skt. Jørgens <sup>1)††</sup> ) .....	223	713	833	<b>1546</b>	1346	847	355	312	220
Sørup <sup>1)†††</sup> ) .....	239	835	838	<b>1673</b>	1672	1301	1181	479	372
Egense .....	210	557	532	<b>1089</b>	1035	984	1098	876	626
Øster-Skjerninge .....	103	253	252	<b>505</b>	512	536	577	456	332
Drejø .....	138	318	299	<b>617</b>	623	687	630	502	416
Strynø .....	185	386	401	<b>787</b>	750	751	749	594	490
*) Herunder: Ringe By ..	140	477	501	978	922	...	...	...	...
**) Herunder: Ryslinge By	59	303	170	473	...	...	...	...	...
**) Herunder: Hesselager By og Stationsby .....	122	335	342	677	568	...	...	...	...
†) Herunder: Lundeborg Ladeplads .....	47	140	119	259	293	202	205	45	22
††) Herunder: Skt. Jør- gens By .....	109	381	460	841	745	...	...	...	...
†††) Herunder: Sørup By ..	124	490	516	1006	869	...	...	...	...



Tabel II, Sogne (fortsat)

Se Noterne S. 61.

	Antal Steder (Gaarde, Huse o. s. v.) <i>maisons</i>	Folkemængde 1906 <i>population</i>			Folkemængde 1901 <i>population</i>	Folkemængde 1890 <i>population</i>	Folkemængde 1880 <i>population</i>	Folkemængde 1840 <i>population</i>	Folkemængde 1801 <i>population</i>
		Mdk. <i>s. m.</i>	Kvk. <i>s. f.</i>	Til- sammen <i>total</i>					
Svendborg Amt, fortsat									
Sunds Herred, fortsat									
Bjerrebysogn } paa Øen {	288	683	641	<b>1324</b>	1303	1406	1420	1327	1025
Landet } Taasinge {	209	468	514	<b>982</b>	992	1095	1092	1002	722
Bregninge*)	317	752	875	<b>1627</b>	1749	1843	2017	1845	1213
Turø .....	330	775	850	<b>1625</b>	1548	1395	1225	719	442
Tilsammen	4144	10589	10587	<b>21176</b>	20739	19715	18872	14795	10228
Langelands Nørre Herred									
Stoense Sogn <sup>1)</sup> .....	134	311	314	<b>625</b>	557	929	859	842	540
Snøde <sup>1)</sup> .....	209	494	497	<b>991</b>	960	1366	1378	1018	730
Hov <sup>1)</sup> **)	258	520	574	<b>1094</b>	967	—	—	—	—
Bødstrup .....	258	659	633	<b>1292</b>	1232	1266	1253	1197	869
Tranekær***) .....	226	545	570	<b>1115</b>	1086	1139	1182	1075	626
Tullebølle .....	280	630	638	<b>1268</b>	1220	1253	1347	1179	830
Simmerbølle .....	122	270	285	<b>555</b>	572	596	600	475	332
Skrøbelev .....	186	475	487	<b>962</b>	954	957	969	747	557
Tilsammen	1673	3904	3998	<b>7902</b>	7548	7506	7588	6533	4484
Langelands Sønder Herred									
Longelse Sogn .....	235	517	498	<b>1015</b>	961	995	1142	966	646
Fuglsebølle .....	112	224	226	<b>450</b>	449	481	528	542	318
Lindelse .....	325	674	740	<b>1414</b>	1476	1530	1737	1615	1028
Humble .....	471	1065	1056	<b>2121</b>	2073	2110	2322	1916	1610
Fodslette .....	81	188	186	<b>374</b>	394	409	420	434	294
Tryggelev .....	173	367	375	<b>742</b>	714	781	899	655	428
Magleby .....	421	1036	1040	<b>2076</b>	1918	1873	2088	1538	1164
Tilsammen	1818	4071	4121	<b>8192</b>	7985	8179	9136	7666	5488
Ærø Herred <sup>2) 5)</sup>									
Marstal Landsogn <sup>3) †)</sup> .....	658	1219	1399	<b>2618</b>	2369	2107	1960	993	772
Rise Sogn .....	448	981	1030	<b>2011</b>	2072	2149	2165	1967	1565
Tranderup .....	195	424	434	<b>858</b>	866	898	847	824	704
Bregninge <sup>4)</sup> .....	337	681	757	<b>1488</b>	1417	1406	1484	1252	1074
Søby <sup>4)</sup> .....	295	591	616	<b>1207</b>	1126	1141	1158	905	720
Tilsammen	1933	3896	4236	<b>8182</b>	7850	7701	7614	5941	4835 <sup>5)</sup>
Salling Herred									
Avernakø Sogn .....	76	190	183	<b>373</b>	339	310	345	341	234
Ljø .....	86	188	189	<b>377</b>	332	368	367	282	196
Horne .....	508	1378	1340	<b>2718</b>	2680	2577	2664	2100	1364
Svanninge .....	388	1015	995	<b>2010</b>	1933	1796	1661	1477	1004
*) Herunder: Troense Ladeplads .....	135	288	418	706	794	839	947	990	536
**) Herunder: Lohals By	117	284	262	496	...	...	...	...	...
**) Herunder: Tranekær By .....	135	251	279	530	...	...	...	...	...
†) Herunder: Marstal Bondeby .....	182	331	408	739	553	...	...	...	...

Tabel II, Sogne (fortsat)

Se Noterne S. 61.

	Antal Steder (Gaarde, Huse o. s. v.) malkens	Folkemængde 1906 population			Folkemængde 1901 population	Folkemængde 1890 population	Folkemængde 1880 population	Folkemængde 1840 population	Folkemængde 1801 population
		Mdk. s. m.	Kvk. s. f.	Til- sammen total					
Svendborg Amt, fortsat									
Salling Herred, fortsat									
Faaborg Købstads Land- distrikt (Øen Bjørnø) ..	17	48	34	82	79	102	118	69	46
Djernisse Sogn .....	203	476	503	979	974	967	1002	717	581
Vester-Aaby .....	212	540	551	1091	1083	1063	1050	889	730
Aastrup .....	117	303	288	591	584	601	603	467	347
Ulballe .....	212	488	480	968	966	930	910	790	617
Vester-Skjerninge *) .....	200	468	487	955	936	926	1043	823	459
Hundstrup .....	156	377	362	739	680	725	838	482	425
Brahetrolleborg .....	388	1063	1091	2154	2104	1981	1902	1677	1522
Krarp .....	157	358	395	753	701	728	638	526	424
Herringe .....	94	236	233	469	466	502	450	356	272
Espe .....	134	330	325	655	666	680	640	597	362
Vantinge .....	55	140	142	282	285	292	298	274	179
Hillerslev .....	231	657	634	1291	1222	1239	1233	1105	749
Øster-Hæsinge .....	86	268	247	515	523	565	559	535	391
Sandholts-Lyndelse .....	70	200	216	416	401	368	377	384	287
Vester-Hæsinge .....	240	564	585	1149	1126	1029	1073	784	407
Hastrup .....	134	365	335	700	634	652	660	563	400
Jordløse .....	209	565	558	1123	1054	992	991	733	496
Sønder-Broby **) .....	211	577	577	1154	1092	997	1058	998	688
Nørre-Broby .....	294	761	709	1470	1374	1387	1368	1068	667
Vejle .....	148	324	344	668	639	644	687	406	271
Allested .....	98	270	240	510	470	483	510	386	307
Heden .....	79	192	181	373	350	380	382	284	204
Gjestelev .....	137	329	327	656	553	578	613	493	306
Tilsammen	4940	12670	12551	25221	24246	23862	24040	19606	13935
Landdistriktet i Svendborg Amt....	20359	50183	50006	100189	96569	94214	94013	75410	54026
<b>Odense Amt</b>									
<b>Odense Amdsraads- kreds</b>									
<b>Odense Herred</b>									
Odense Skt. Knuds Sogns Landdistrikt <sup>1)</sup> .....	—	—	—	—	—	494	941	282	186
Odense Frue Landsogn <sup>1) 2)</sup> ..	140	501	442	943	872	653	1000	480	410
Odense Skt. Hans Sogns Landdistrikt <sup>1)</sup> .....	345	1385	1527	2912	2223	688	1640	465	411
Næsbyhovedbroby Sogn ..	174	415	368	783	773	736	830	674	473
Paarup .....	197	452	437	889	918	936	990	794	662
Korup .....	112	254	263	517	518	531	538	526	330
Ubberud .....	261	592	543	1135	1115	1185	1245	1151	777
Vissenbjerg .....	806	1681	1744	3425	3377	3381	3738	2858	1895
Tommerup .....	378	813	878	1691	1575	1545	1533	1256	819
*) Under Vester-Skjerninge Sogn ligger: Vester- Skjerninge By .....	107	217	247	464	402	...	...	...	...
**) Under Sønder-Broby Sogn ligger: Brobyværk By ..	106	241	249	490	510	...	...	...	...

Tabel II, Sogne (fortsat)

Se Noterne S. 62.

Odense Amt, fortsat	Antal Steder (Gaarde, Huse o. s. v.) maisons	Folkemængde 1906 population			Folkemængde 1901 population	Folkemængde 1890 population	Folkemængde 1880 population	Folkemængde 1840 population	Folkemængde 1801 population
		Mdk. s. m.	Kvk. s. f.	Til- sammen total					
Odense Amt, fortsat									
Odense Amtsrådskreds, fortsat									
Odense Herred, fortsat									
Brylle Sogn .....	251	532	559	<b>1091</b>	1142	1134	1201	1011	720
Verninge .....	333	824	762	<b>1586</b>	1489	1602	1617	1233	795
Bellinge .....	133	344	336	<b>680</b>	634	649	691	479	304
Brøndekilde .....	108	264	251	<b>515</b>	476	504	509	466	239
Sanderum <sup>1)</sup> .....	319	796	717	<b>1513</b>	1541	1398	1500	1280	840
Dalum <sup>1)</sup> *) .....	236	939	822	<b>1761</b>	1567	1255	964	449	309
Stenløse .....	105	301	278	<b>579</b>	523	541	570	513	411
Fangel .....	184	439	424	<b>863</b>	787	756	748	616	370
<b>Tilsammen</b>	<b>4082</b>	<b>10532</b>	<b>10351</b>	<b>20883</b>	<b>19530</b>	<b>17988</b>	<b>20255</b>	<b>14533</b>	<b>9951</b>
<b>Aasum Herred</b>									
Nørre-Søby Sogn .....	117	289	306	<b>595</b>	547	658	658	370	334
Nørre-Lyndelse .....	300	736	689	<b>1425</b>	1326	1436	1537	1125	670
Højby .....	102	270	246	<b>516</b>	498	431	479	401	252
Sønder-Næraa .....	203	476	467	<b>943</b>	920	883	881	656	464
Rolfsted .....	186	433	447	<b>880</b>	837	816	737	493	429
Rønninge .....	153	399	396	<b>795</b>	702	704	723	645	469
Davinde .....	79	201	196	<b>397</b>	396	364	389	332	209
Allerup .....	81	225	193	<b>418</b>	406	444	452	396	317
Fragvde .....	344	873	814	<b>1687</b>	1708	1705	1696	1351	905
Aasum .....	82	265	248	<b>513</b>	480	458	445	413	326
Seden .....	65	173	153	<b>326</b>	336	349	331	263	227
<b>Tilsammen</b>	<b>1712</b>	<b>4340</b>	<b>4155</b>	<b>8495</b>	<b>8156</b>	<b>8248</b>	<b>8328</b>	<b>6445</b>	<b>4602</b>
<b>Bjerge Herred</b>									
Agedrup Sogn .....	134	312	308	<b>620</b>	565	537	580	513	314
Kjølstrup .....	234	568	585	<b>1153</b>	1100	1107	1180	1087	628
Munkebo .....	246	564	547	<b>1111</b>	1127	1127	1068	881	488
Drigstrup .....	107	301	283	<b>584</b>	585	482	509	480	363
Mesinge .....	241	626	599	<b>1225</b>	1204	1128	1120	915	701
Dalby .....	121	315	312	<b>627</b>	636	646	628	562	412
Stubberup .....	134	421	405	<b>826</b>	796	837	905	727	575
Viby .....	143	369	383	<b>752</b>	722	753	810	850	626
Revninge .....	103	282	280	<b>562</b>	512	465	477	480	324
Rynkeby .....	233	539	575	<b>1114</b>	1104	1067	1149	958	479
Birkende .....	167	384	403	<b>787</b>	716	637	658	499	312
Marslev .....	158	400	385	<b>785</b>	726	762	796	631	457
<b>Tilsammen</b>	<b>2021</b>	<b>5081</b>	<b>5065</b>	<b>10146</b>	<b>9793</b>	<b>9548</b>	<b>9880</b>	<b>8583</b>	<b>5679</b>
<b>Lunde Herred</b>									
Lumby Sogn**) .....	398	933	882	<b>1815</b>	1798	1805	1859	1669	1231
Allese .....	98	230	221	<b>451</b>	425	429	483	408	287
Lunde .....	150	382	339	<b>721</b>	762	765	780	621	475
Hjadstrup .....	184	449	421	<b>870</b>	778	697	695	553	309
Østrup .....	110	292	277	<b>569</b>	557	494	560	457	327
Skeby .....	169	424	424	<b>848</b>	764	763	800	595	364
*) Herunder: Dalum Fabrikksby .....	136	284	269	503	...	...	...	...	...
**) Herunder: Stige By .....	112	241	229	470	...	...	...	...	...

Tabel II, Sogne (fortsat)

Odense Amt, fortsat	Antal Steder (Gaarde, Huse o. s. v.) maisons	Folkemængde 1906 population			Folkemængde 1901 population	Folkemængde 1890 population	Folkemængde 1880 population	Folkemængde 1840 population	Folkemængde 1801 population
		Måk. s. m.	Kvk. s. f.	Til- sammen total					
Odense Amt, fortsat									
Odense Amtsrads-kreds, fortsat									
Lunde Herred, fortsat									
Otterup Sogn *)	243	592	554	1146	1008	889	781	554	335
Norup	236	533	552	1085	1078	1080	1121	744	617
Tilsammen	1588	3835	3670	7505	7170	6922	7079	5601	3945
<b>Skam Herred</b>									
Krogshølle Sogn	231	601	556	1157	1177	1210	1243	1052	836
Nørre-Næraa	123	324	273	597	567	543	527	512	450
Bederslev	68	164	148	312	305	297	303	262	222
Uggerslev	112	268	240	508	465	458	415	339	286
Nørre-Højrup	57	135	144	279	250	236	222	191	147
Skamby	199	588	548	1136	1054	1010	987	845	667
Grindløse	133	335	295	630	606	603	642	568	459
Klinte	156	365	345	710	715	680	655	551	418
Tilsammen	1079	2780	2549	5329	5139	5037	4994	4320	3485
<b>Skovby Herred</b>									
Nørre-Sandager Sogn	122	267	266	533	514	499	542	497	340
Guldbjerg	48	130	133	263	259	234	223	180	196
Ejlbj	58	149	143	292	277	247	259	284	226
Melby	74	184	149	333	325	319	299	298	216
Særslev	276	723	617	1340	1266	1293	1285	1074	776
Søndersø**)	275	590	620	1210	1207	1193	1294	821	652
Vigerslev	319	747	761	1508	1436	1497	1609	1301	1025
Vevlinge	324	733	719	1452	1468	1565	1715	1481	750
Haarslev	377	913	918	1831	1798	1826	1908	1634	1242
Skovby	276	663	661	1324	1282	1250	1311	1095	794
Orø	130	334	315	649	583	589	644	476	451
Tilsammen	2279	5433	5302	10735	10415	10512	11084	9141	6668
Tilsammen for Odense Amtsrads-kreds	12761	32001	31092	63093	60203	58255	61620	48623	34330
<b>Assens Amtsrads- kreds</b>									
<b>Baag Herred</b>									
Assens Købstads Land- distrikt <sup>1)</sup>	—	—	—	—	—	278	268	—	—
Kærnum Sogn <sup>1)</sup>	319	740	753	1493	1437	1288	1151	1001	754
Sønderby	168	387	380	767	731	668	634	600	575
Helnæs	104	252	243	495	490	442	465	334	293
Dreslette	282	657	650	1307	1305	1293	1281	1005	755
Haarby***)	443	1085	1106	2191	2124	2098	2095	1726	1103
*) Herunder: Otterup Stationsby	96	228	225	453	...	...	...	...	...
**) Under Sønderø Sogn lig- ger: Sønderø By	106	212	222	434	429	...	...	...	...
***) Under Haarby Sogn lig- ger: Haarby By	121	322	306	628	601	...	...	...	...

Tabel II, Søgne (fortsat)

Se Noterne S. 62.

Odense Amt, fortsat	Antal Steder (Gaarde, Huse o. s. v.) maisons	Folkemængde 1906 population			Folkemængde 1901 population	Folkemængde 1890 population	Folkemængde 1880 population	Folkemængde 1840 population	Folkemængde 1801 population
		Mdk. s. m.	Kvk. s. f.	Til- sammen total					
Assens Amtsraads-kreds, fortsat									
Baag Herred, fortsat									
Flemløse Sogn	314	764	727	1491	1428	1327	1365	1100	789
Kjøng *)	403	1090	1022	2112	1957	1756	1669	1370	990
Søby	78	201	187	388	378	367	401	378	298
Turup	150	361	320	681	707	688	705	607	379
Søllested	92	223	204	427	456	473	516	352	270
Vedtofte	73	189	192	381	384	349	392	285	326
Ørsted	142	398	376	774	734	671	612	516	476
Orte	282	615	625	1240	1242	1371	1504	1131	497
Skydebjerg **)	266	735	757	1492	1445	1186	1068	666	436
Kerte 1)	236	537	540	1077	1014	971	1150	947	810
Barløse	185	443	418	861	855	825	830	670	539
Gamtofte 2)	255	623	613	1236	1240	1304	1298	1173	782
Holevad	64	156	159	315	317	302	292	290	201
Sandager	73	199	191	390	342	365	381	363	318
Tanderup	100	324	297	621	663	670	656	678	614
Baagø 3)	48	111	104	215	207	221	241	226	289
<b>Tilsammen</b>	<b>4077</b>	<b>10090</b>	<b>9864</b>	<b>19954</b>	<b>19456</b>	<b>18913</b>	<b>18974</b>	<b>15418</b>	<b>11494</b>
<b>Vends Herred</b>									
Husby Sogn	144	474	450	924	876	967	972	845	802
Ørslev	69	270	209	479	461	422	428	401	377
Føns	91	250	233	483	488	595	579	520	486
Balslev	91	255	227	482	445	464	437	408	338
Ejby ***)	228	532	609	1191	1076	797	725	433	298
Gjelsted	420	956	960	1916	1782	1658	1625	1070	838
Rørup	163	427	427	854	829	769	860	713	554
Fjelsted	224	505	513	1018	954	1005	1105	1038	695
Harndrup	182	351	374	725	737	716	844	776	466
Brænderup	403	896	900	1796	1807	1871	1960	1535	1014
Asperup	324	771	759	1530	1526	1412	1472	1181	670
Rørslev	119	274	298	572	543	577	566	465	229
Indslev	141	361	351	712	722	690	700	632	464
Nørre-Aaby †)	247	624	609	1233	1110	868	761	562	378
Udby	99	323	312	635	642	621	637	557	507
Gamborg	64	180	158	338	285	300	293	301	269
Kavslunde	240	620	577	1197	1131	1141	1119	902	548
Middelfart KøbstadsLand- distrikt	31	108	102	210	235	241	265	216	145
Vejlby Sogn	430	1205	1164	2369	2244	2088	2185	1805	1218
<b>Tilsammen</b>	<b>3710</b>	<b>9432</b>	<b>9232</b>	<b>18664</b>	<b>17893</b>	<b>17202</b>	<b>17533</b>	<b>14360</b>	<b>10296</b>
<b>Tilsammen for Assens Amtsraads-kreds</b>	<b>7787</b>	<b>19522</b>	<b>19096</b>	<b>38618</b>	<b>37349</b>	<b>36115</b>	<b>36507</b>	<b>29778</b>	<b>21790</b>
<b>Landdistriktet i det samlede Odense Amt</b>	<b>20548</b>	<b>51523</b>	<b>50188</b>	<b>101711</b>	<b>97552</b>	<b>94370</b>	<b>98127</b>	<b>78401</b>	<b>56120</b>
*) Herunder: Glamsbjerg By	127	389	360	749	658	...	...	...	...
**) Herunder: Aarup By	122	374	409	783	787	...	...	...	...
***) Herunder: Ejby Sta- tionsby	112	314	315	629	553	...	...	...	...
†) Herunder: Nørre-Aaby By	102	248	247	495	...	...	...	...	...

Se Noterne S. 62.

Tabel II, Sogne (fortsat)

Vejle Amt	Antal Steder (Gaarde, Huse o. s. v.) <i>maisons</i>	Folkemængde 1906 <i>population</i>			Folkemængde 1901 <i>population</i>	Folkemængde 1890 <i>population</i>	Folkemængde 1880 <i>population</i>	Folkemængde 1840 <i>population</i>	Folkemængde 1801 <i>population</i>
		Mdk. <i>s. m.</i>	Kvk. <i>s. f.</i>	Til- sammen <i>total</i>					
<b>Elbo Herred</b>									
Fredericia Landsogn (Ulle- rup Sogn).....	48	141	136	<b>277</b>	263	333	339	256	184
Vejlby Sogn .....	183	428	401	<b>829</b>	830	919	993	722	469
Erridsø .....	235	551	534	<b>1085</b>	1102	1198	1260	937	695
Tavlov .....	319	811	797	<b>1608</b>	1488	1467	1456	1183	845
Bredstrup*) .....	107	306	297	<b>608</b>	600	635	706	531	355
Tilsammen	892	2237	2165	<b>4402</b>	4283	4552	4754	3629	2548
<b>Holmans Herred</b>									
Pjedsted Sogn.....	108	259	251	<b>510</b>	491	500	573	422	326
Gaarslev .....	209	460	472	<b>932</b>	931	984	1011	802	414
Gaverslund**).....	461	1586	1632	<b>3218</b>	2556	1945	1933	1296	919
Vinding .....	202	573	530	<b>1103</b>	1030	953	1003	604	346
Skjærup .....	124	261	257	<b>518</b>	501	532	579	432	269
Smidstrup.....	357	848	832	<b>1680</b>	1627	1685	1781	1405	913
Tilsammen	1461	3987	3974	<b>7961</b>	7136	6599	6880	4961	3187
<b>Brusk Herred</b>									
Herslev Sogn .....	208	508	489	<b>997</b>	986	1032	1136	919	515
Vilstrup .....	108	309	239	<b>548</b>	551	609	612	371	241
Kolding Købstads Landd. Eltang Sogn .....	144	413	537	<b>950</b>	817	376	223	110	144
Alminde .....	258	671	650	<b>1321</b>	1380	1363	1487	1330	833
Viuuf .....	155	379	368	<b>747</b>	770	748	745	624	349
Starup .....	162	391	380	<b>771</b>	700	694	739	587	296
Nebel .....	308	788	784	<b>1572</b>	1527	1446	1504	1141	646
Harte .....	126	315	305	<b>620</b>	628	633	683	498	256
Bramdrup.....	180	464	465	<b>929</b>	925	813	817	594	337
Tilsammen	1781	4583	4556	<b>9139</b>	8852	8203	8392	6486	3768
<b>Nørre-Tyrstrup Herred<sup>1)</sup></b>									
Vonsild .....	216	554	565	<b>1119</b>	1080	1083	1071	736	546
Dalby .....	69	235	233	<b>468</b>	467	497	512	472	371
Stenderup.....	214	574	580	<b>1154</b>	1182	1237	1310	1036	659
Bjert .....	328	895	937	<b>1832</b>	1808	1796	1889	1448	792
Vejstrup .....	225	620	547	<b>1167</b>	1160	1124	1147	693	484
Hejls .....	210	564	527	<b>1091</b>	1057	987	942	623	425
Taps .....	161	406	427	<b>833</b>	792	828	807	586	413
Ødis .....	329	890	858	<b>1748</b>	1723	1640	1722	1189	698
Tilsammen	1752	4738	4674	<b>9412</b>	9269	9192	9400	6783	4388 <sup>2)</sup>
*) Herunder det nedlagte Sogn Kongsted.....									
56	134	125	259	293	317	373	272	179	
**) Herunder:									
Børkop By.....	105	312	281	573	555	...	...	...	...
Bregninge By.....	70	138	162	295	...	...	...	...	...
Bregninge Aands- svageanstalt.....	—	447	507	954	...	...	...	...	...

Tabel II, Sogne (fortsat)

Se Noterne S. 62.

Vejle Amt, fortsat	Antal Steder (Gaarde, Huse o. s. v.) <i>maisons</i>	Folkemængde 1906 <i>population</i>			Folkemængde 1901 <i>population</i>	Folkemængde 1890 <i>population</i>	Folkemængde 1880 <i>population</i>	Folkemængde 1840 <i>population</i>	Folkemængde 1801 <i>population</i>
		Mdk. <i>s. m.</i>	Kvk. <i>s. f.</i>	Til- sammen <i>total</i>					
<b>Jerlev Herred</b>									
Egtved Sogn *)	488	1211	1145	<b>2356</b>	2275	2190	2352	1719	838
Ødsted	244	562	537	<b>1099</b>	1132	1182	1157	875	497
Jerlev	125	295	310	<b>605</b>	625	567	631	521	234
Højen	157	423	388	<b>811</b>	757	782	903	800	461
Tilsammen	1014	2491	2380	<b>4871</b>	4789	4721	5043	3915	2030
<b>Tørrild Herred</b>									
Vejle Købstads Landdistr.	7	35	18	<b>53</b>	39	37	54	48	40
Skibet Sogn <sup>1)</sup>	213	513	530	<b>1043</b>	1801	1260	1220	843	499
Bredsten	324	808	741	<b>1549</b>	1460	1459	1516	1030	602
Nørup	328	825	810	<b>1635</b>	1544	1626	1743	1241	598
Randbøl	233	653	614	<b>1267</b>	1156	1024	1009	548	406
Linnehalle	131	351	338	<b>689</b>	641	614	690	383	243
Gadbjerg	228	579	530	<b>1109</b>	957	945	1020	702	426
Kollerup	89	244	245	<b>489</b>	465	464	546	484	243
Jelling (**)	356	1037	922	<b>1959</b>	1880	1787	1866	1304	759
Hover <sup>1)</sup>	315	957	938	<b>1895</b>	1753	1275	1149	728	345
Tilsammen	2224	6002	5686	<b>11688</b>	11696	10491	10813	7311	4161
<b>Nørvang Herred</b>									
Hornstrup Sogn	247	658	686	<b>1344</b>	1266	1257	1323	853	438
Grejs	161	376	406	<b>782</b>	791	767	839	717	388
Sindbjerg	251	608	580	<b>1188</b>	1254	1259	1307	1004	624
Vindelev	87	233	194	<b>427</b>	429	405	498	388	223
Hvejsel	275	678	677	<b>1355</b>	1318	1347	1447	1200	628
Givskud	202	462	456	<b>918</b>	872	950	983	495	160
Give (***)	383	1038	997	<b>2035</b>	1816	1455	1461	841	463
Ringgive	233	652	585	<b>1237</b>	1190	1138	1058	362	241
Sønder- (Vestersogn) Omme (Østersogn)	400	1017	1010	<b>2027</b>	1829	{ 915 896 }	1527	543	474
Brande †)	442	1237	1133	<b>2370</b>	2168	2002	1826	822	594
Tyregod	269	703	678	<b>1381</b>	1264	1165	1288	696	341
Vester	59	173	150	<b>323</b>	308	302	336	220	131
Nykirke	296	704	665	<b>1369</b>	1290	1400	1523	905	381
Langskov	108	327	295	<b>622</b>	579	650	645	570	269
Uldum ††)	184	457	508	<b>965</b>	877	746	669	465	222
Øster-Snede	308	911	861	<b>1772</b>	1711	1696	1646	1135	567
Tilsammen	3905	10234	9881	<b>20115</b>	18962	18350	18376	11216	6144
*) Under Egtved Sogn ligger: Egtved By	116	288	288	576	491	...	...	...	...
**) Under Jelling Sogn ligger: Jelling By	118	450	405	855	827	...	...	...	...
***) Under Give Sogn ligger: Give By	95	286	326	612	530	...	...	...	...
†) Herunder: Brande By	68	253	288	491	...	...	...	...	...
††) Herunder: Uldum By	87	218	285	503	485	...	...	...	...

Se Noterne S. 62.

Tabel II, Sogne (fortsat)

Vejle Amt, fortsat	Antal Steder (Gaarde, Huse o. s. v.) maisons	Folkemængde 1906 population			Folkemængde 1901 population	Folkemængde 1890 population	Folkemængde 1880 population	Folkemængde 1840 population	Folkemængde 1801 population
		Mdk. s. m.	Kvk. s. f.	Til- sammen total					
<b>Hatting Herred</b>									
Engom Sogn .....	202	455	474	<b>929</b>	930	1006	1070	727	523
Davgaard .....	149	432	407	<b>839</b>	757	692	717	563	367
Hedensted .....	273	630	609	<b>1239</b>	1152	1128	1282	869	510
Store-Dalby .....	39	87	84	<b>171</b>	187	188	221	112	86
Løsning*) .....	239	579	587	<b>1166</b>	1056	970	915	500	352
Korning .....	114	292	293	<b>585</b>	617	588	666	582	333
Ølsted .....	135	319	347	<b>666</b>	655	664	721	523	429
Hatting .....	209	568	535	<b>1103</b>	1168	1099	1154	892	663
Thorsted .....	63	168	165	<b>333</b>	315	408	443	438	201
Tyrsted .....	91	272	258	<b>530</b>	495	508	515	503	421
Stenderup .....	158	399	388	<b>787</b>	786	814	779	488	389
Urlev .....	68	156	170	<b>326</b>	333	332	346	256	190
<b>Tilsammen</b>	<b>1740</b>	<b>4357</b>	<b>4317</b>	<b>8674</b>	<b>8451</b>	<b>8397</b>	<b>8829</b>	<b>6453</b>	<b>4464</b>
<b>Bjerre Herred</b>									
Bjerre Sogn .....	138	336	324	<b>660</b>	668	670	770	548	477
Nebsager**)	159	405	445	<b>850</b>	798	717	717	541	388
Ørum .....	80	171	183	<b>354</b>	345	385	415	321	196
Stovby .....	389	918	932	<b>1850</b>	1758	1693	1941	1656	1010
Hornum .....	48	137	116	<b>253</b>	260	241	252	202	179
Vrigsted .....	115	253	265	<b>518</b>	522	612	588	404	193
Barrit .....	328	710	726	<b>1436</b>	1424	1603	1723	1152	836
Raarup .....	472	1056	1085	<b>2141</b>	2151	2248	2418	1780	1197
Klakring***)	246	665	666	<b>1331</b>	1162	944	880	538	517
As <sup>1)</sup> .....	155	339	350	<b>689</b>	681	748	811	604	556
Ghud .....	226	510	508	<b>1018</b>	986	1141	1206	885	673
Hjarnø .....	37	78	83	<b>161</b>	152	164	165	162	146
Skjold .....	163	347	374	<b>721</b>	690	756	825	636	424
Ut .....	125	330	297	<b>627</b>	666	762	754	696	568
<b>Tilsammen</b>	<b>2681</b>	<b>6255</b>	<b>6354</b>	<b>12609</b>	<b>12263</b>	<b>12684</b>	<b>13465</b>	<b>10125</b>	<b>7360</b>
Landdistriktet i Vejle Amt .....	17450	44884	43987	<b>88871</b>	85701	83189	85952	60879	38050
<b>Aarhus Amt</b>									
<b>Skanderborg Amts- raads-kreds</b>									
<b>Nim Herred</b>									
Endelave Sogn .....	157	333	342	<b>675</b>	654	680	650	542	410
Tamdrup .....	327	849	819	<b>1668</b>	1574	1593	1730	1255	705
Hornborg .....	237	591	561	<b>1152</b>	1121	1008	1073	916	618
*) Under Løsning Sogn ligger: Løsning Stations- by (Stobberup) .....	106	277	270	547	498	...	...	...	...
**) Under Nebsager Sogn ligger: Hornsyld By .....	76	225	253	478	364	...	...	...	...
***) Herunder: Juelsminde By .....	42	185	173	357	...	...	...	...	...



Tabel II, Sogne (fortsat)

Se Noterne S. 62.

Aarhus Amt, fortsat	Antal Steder (Gaarde, Huse o. s. v.) <i>maisons</i>	Folkemængde 1906 <i>population</i>			Folkemængde 1901 <i>population</i>	Folkemængde 1890 <i>population</i>	Folkemængde 1880 <i>population</i>	Folkemængde 1840 <i>population</i>	Folkemængde 1801 <i>population</i>
		Mdk. <i>s. m.</i>	Kvk. <i>s. f.</i>	Til- sammen <i>total</i>					
Skanderborg Amtsrads-kreds, fortsat									
Nim Herred, fortsat									
Hvirring Sogn .....	331	786	807	<b>1593</b>	1478	1430	1436	1013	574
Nim .....	117	295	265	<b>560</b>	529	560	589	508	244
Underup .....	107	257	232	<b>489</b>	498	547	616	416	182
<b>Tilsammen</b>	<b>1276</b>	<b>3111</b>	<b>3026</b>	<b>6137</b>	<b>5854</b>	<b>5818</b>	<b>6094</b>	<b>4650</b>	<b>2733</b>
<b>Voer Herred</b>									
Lundum Sogn .....	92	227	201	<b>428</b>	415	467	469	475	275
Hansted .....	220	542	561	<b>1103</b>	1096	1209	1144	794	627
Nebel .....	103	262	269	<b>531</b>	551	566	599	520	343
Vær .....	185	451	421	<b>872</b>	769	854	855	654	585
Søvind .....	266	595	580	<b>1175</b>	1096	1084	1181	743	572
Gangsted .....	83	210	200	<b>410</b>	389	413	414	351	260
Ørritslev .....	206	549	566	<b>1115</b>	1116	1006	936	605	428
Tolstrup .....	152	413	353	<b>766</b>	731	765	948	584	342
Kattrup .....	117	304	304	<b>608</b>	608	635	719	569	389
Vedslet .....	174	395	380	<b>775</b>	760	821	879	647	450
Hylke .....	206	485	450	<b>935</b>	872	987	1083	861	568
Ovsted .....	247	515	544	<b>1059</b>	1065	1134	1118	848	534
Taaning .....	106	233	229	<b>462</b>	432	485	525	485	315
Østbirk *) .....	325	1001	832	<b>1833</b>	1702	1549	1501	1051	660
Yding .....	108	253	262	<b>515</b>	520	588	557	407	290
Voerladegaard .....	210	457	427	<b>884</b>	843	930	931	564	420
<b>Tilsammen</b>	<b>2800</b>	<b>6892</b>	<b>6579</b>	<b>13471</b>	<b>12965</b>	<b>13493</b>	<b>13859</b>	<b>10158</b>	<b>7058</b>
<b>Tyrsting Herred</b>									
Ry Sogn .....	232	668	535	<b>1203</b>	1317	1173	1194	825	669
Sender-Vissing .....	184	460	428	<b>888</b>	923	914	957	501	344
Vinding .....	96	229	242	<b>471</b>	455	488	529	280	224
Bryrup .....	137	359	392	<b>751</b>	692	583	576	311	198
Grædstrup .....	213	554	528	<b>1082</b>	1051	1082	1069	557	401
Tyrsting .....	55	154	133	<b>287</b>	282	286	323	239	190
Tønning .....	88	275	282	<b>557</b>	449	445	446	288	218
Træden .....	63	199	159	<b>358</b>	337	345	368	201	158
Ring **) .....	164	447	505	<b>952</b>	951	745	643	289	232
Føvling .....	164	369	395	<b>764</b>	755	775	798	406	318
<b>Tilsammen</b>	<b>1396</b>	<b>3714</b>	<b>3599</b>	<b>7313</b>	<b>7212</b>	<b>6836</b>	<b>6903</b>	<b>3897</b>	<b>2952</b>
<b>Vrads Herred</b>									
Aale Sogn .....	164	389	425	<b>814</b>	732	810	743	439	337
Tørring ***) .....	243	653	619	<b>1272</b>	1113	826	850	580	405
Linnerup .....	75	221	207	<b>428</b>	395	373	393	273	210
*) Herunder: Vestbirk By	56	301	138	439	...	...	...	...	...
Østbirk By	52	165	186	351	273	...	...	...	...
**) Under Ring Sogn ligger:									
Brædstrup By .....	100	242	283	525	522	...	...	...	...
***) Under Tørrings Sogn ligger:									
Tørring By og Stationsby	123	355	331	686	508	...	...	...	...

Se Noterne S. 62.

Tabel II, Sogne (fortsat)

Aarhus Amt, fortsat	Antal Steder (Gaarde, Huse o. s. v.) <i>maisons</i>	Folkemængde 1906 <i>population</i>			Folkemængde 1901 <i>population</i>	Folkemængde 1890 <i>population</i>	Folkemængde 1880 <i>population</i>	Folkemængde 1840 <i>population</i>	Folkemængde 1801 <i>population</i>
		Mdk. <i>s. m.</i>	Kvk. <i>s. f.</i>	Til- sammen <i>total</i>					
Skanderborg Amtsradsreds, fortsat									
Vrads Herred, fortsat									
Hammer Sogn.....	49	135	124	<b>259</b>	245	259	271	153	112
Klovborg.....	190	452	461	<b>913</b>	841	816	898	393	255
Nørre-Snede.....	292	742	692	<b>1434</b>	1432	1361	1382	757	501
Ejstrup.....	331	864	813	<b>1677</b>	1648	1438	1280	628	484
Vrads.....	96	270	261	<b>531</b>	523	496	433	260	202
Tem.....	492	1358	1190	<b>2548</b>	2513	2608	2527	1692	1001
Tilsammen	1932	5084	4792	<b>9876</b>	9442	8987	8777	5175	3507
Gjern Herred <sup>1)</sup>									
Silkeborg Købstads Land- distrikt <sup>2)</sup> .....	17	221	92	<b>313</b>	46	...	...	1003	696
Linaa <sup>3)</sup> .....	363	857	870	<b>1727</b>	1646	1627	1731	...	...
Skannerup.....	109	240	261	<b>501</b>	511	471	462	336	237
Gjern.....	166	429	454	<b>883</b>	819	767	847	467	341
Tvilum <sup>3)</sup> .....	194	538	478	<b>1016</b>	1008	1548	1622	813	623
Voel <sup>3)</sup> .....	122	313	325	<b>638</b>	587	349	358	235	206
Skorup.....	60	189	176	<b>365</b>	350	459	478	285	252
Søby.....	91	241	232	<b>473</b>	494	459	478	285	252
Hammel <sup>4)</sup> .....	221	807	879	<b>1686</b>	1651	1396	1179	606	345
Voldby.....	149	363	353	<b>716</b>	664	721	722	305	273
Sporup.....	154	417	375	<b>792</b>	782	754	783	532	329
Røgen.....	89	222	240	<b>462</b>	415	433	406	326	194
Dallerup.....	283	682	727	<b>1409</b>	1392	1266	1278	807	385
Laasby.....	243	539	512	<b>1051</b>	1026	995	1032	618	320
Alling.....	67	162	167	<b>329</b>	351	324	344	194	161
Tulstrup.....	179	414	410	<b>824</b>	800	867	924	493	346
Tilsammen	2507	6634	6551	<b>13185</b>	12542	11977	12166	7020	4708
Hjelmslev Herred									
Venge Sogn.....	237	551	521	<b>1072</b>	1054	1174	1297	926	639
Dover**)	364	991	948	<b>1939</b>	1829	1545	1475	975	805
Skanderup.....	264	765	715	<b>1480</b>	1455	1583	1427	1032	693
Stilling.....	95	255	229	<b>484</b>	425	368	295	206	175
Mjesing.....	91	195	207	<b>402</b>	395	416	402	282	191
Adslev.....	106	238	248	<b>486</b>	483	514	578	399	283
Hørning.....	168	427	413	<b>840</b>	729	744	689	513	417
Blegind.....	63	149	175	<b>324</b>	320	317	308	217	210
Vitved.....	98	217	208	<b>425</b>	429	455	485	326	241
Frøring.....	247	584	592	<b>1176</b>	1098	1154	1248	932	658
Tilsammen	1733	4372	4256	<b>8628</b>	8217	8270	8204	5808	4312
Tilsammen for Skan- derborg Amtsrads- kreds.....	11644	29807	28803	<b>58610</b>	56232	55381	56003	36708	25270
<sup>*)</sup> Under Hammel Sogn lig- ger: Hammel By.....	175	596	676	1272	1235	...	...	...	...
<sup>**) Under Dover Sogn ligger: Ry Stationsby.....</sup>	102	343	356	699	596	...	...	...	...

Tabel II, Sogne (fortsat)

Se Noterne S. 62.

Aarhus Amt, fortsat  Aarhus Amtsråads- kreds	Antal Steder (Gaarde, Huse o. s. v.) <i>maisons</i>	Folkemængde 1906 <i>population</i>			Folkemængde 1901 <i>population</i>	Folkemængde 1890 <i>population</i>	Folkemængde 1880 <i>population</i>	Folkemængde 1840 <i>population</i>	Folkemængde 1801 <i>population</i>
		Mdk. <i>s. m.</i>	Kvk. <i>s. f.</i>	Til- sammen <i>total</i>					
<b>Hads Herred</b>									
Hvilsted Sogn.....	108	245	251	<b>496</b>	488	518	560	450	231
Torrild.....	128	292	280	<b>572</b>	570	573	567	550	422
Hundslund.....	312	737	731	<b>1468</b>	1401	1469	1507	1355	837
Ørting.....	166	413	382	<b>795</b>	619	614	579	504	350
Falling.....	155	414	389	<b>803</b>	761	784	786	807	592
Alrø.....	57	143	139	<b>282</b>	277	284	268	287	212
Gylling.....	272	634	638	<b>1272</b>	1293	1260	1128	1029	699
Gosmer.....	108	324	320	<b>644</b>	607	601	577	547	436
Halling*).....	137	331	318	<b>649</b>	507	430	307	289	210
Randlev.....	175	398	416	<b>814</b>	816	746	717	610	374
Bjergager.....	209	455	444	<b>899</b>	906	911	965	675	437
Odder**).....	685	2404	2552	<b>4956</b>	4231	3670	2931	2117	1239
Saksild.....	144	328	335	<b>663</b>	603	677	709	530	439
Nølev.....	74	163	163	<b>326</b>	328	338	318	303	240
<b>Tilsammen</b>	<b>2730</b>	<b>7281</b>	<b>7358</b>	<b>14639</b>	<b>13407</b>	<b>12875</b>	<b>11919</b>	<b>10053</b>	<b>6718</b>
<b>Ning Herred</b>									
Tunø Sogn.....	58	118	111	<b>229</b>	234	253	235	189	177
Beder.....	150	352	344	<b>696</b>	696	637	554	442	325
Malling***).....	329	913	887	<b>1800</b>	1748	1461	1306	931	748
Tulstrup.....	66	160	162	<b>322</b>	299	254	256	268	153
Astrup.....	149	418	377	<b>795</b>	706	728	728	557	316
Tiset.....	240	526	550	<b>1076</b>	1042	1051	1112	835	467
Maarslet.....	251	718	608	<b>1326</b>	1298	1262	1234	791	578
Holme.....	216	563	579	<b>1142</b>	1118	871	883	571	339
Tranbjerg.....	115	322	321	<b>643</b>	630	537	493	342	249
Koldt.....	306	748	737	<b>1485</b>	1450	1359	1401	976	639
Ormslev.....	123	324	322	<b>646</b>	696	721	685	436	277
Viby <sup>1)</sup> †).....	217	619	637	<b>1256</b>	880	1389	886	623	411
<b>Tilsammen</b>	<b>2220</b>	<b>5781</b>	<b>5635</b>	<b>11416</b>	<b>10797</b>	<b>10523</b>	<b>9773</b>	<b>6961</b>	<b>4679</b>
<b>Hasle Herred</b>									
Aaby Sogn ††).....	147	421	422	<b>843</b>	481	355	354	235	163
Vejby.....	304	1023	1148	<b>2171</b>	2195	2051	1810	671	440
Hasle.....	72	160	155	<b>315</b>	354	399	301	234	211
Skejby.....	59	139	126	<b>265</b>	334	325	311	160	147
Kasted.....	44	119	110	<b>229</b>	241	223	189	137	100
Tilst.....	126	359	360	<b>719</b>	690	653	556	498	375
Brabrand †††).....	284	853	832	<b>1685</b>	1477	1189	1130	638	381
Aarslev.....	76	207	199	<b>406</b>	430	435	462	321	203
Lyngby.....	31	105	89	<b>194</b>	208	229	232	185	83
<b>Tilsammen</b>	<b>1143</b>	<b>3386</b>	<b>3441</b>	<b>6827</b>	<b>6410</b>	<b>5859</b>	<b>5345</b>	<b>3079</b>	<b>2103</b>
*) Herunder: Hou By ...	77	197	192	389	...	...	...	...	...
**) Herunder: Odder By ...	353	1538	1701	3234	2822	2164	1416	889	469
***) Herunder: Malling By	127	347	293	640	...	...	...	...	...
†) Herunder: Viby Sta- tionsby .....	172	498	525	1023	...	...	...	...	...
††) Herunder: Aaby By og Aabyhøj .....	206	356	360	726	...	...	...	...	...
†††) Herunder: Brabrand By	150	429	457	886	752	...	...	...	...

Tabel II, Sogne (fortsat)

Se Noterne S. 62.

	Antal Steder (Gaarde, Huse o. s. v.) mætons	Folkemængde 1906 population			Folkemængde 1901 population	Folkemængde 1890 population	Folkemængde 1880 population	Folkemængde 1840 population	Folkemængde 1801 population
		Mdk. s. m.	Kvk. s. f.	Til- sammen total					
Aarhus Amt, fortsat									
Aarhus Amtsrads-kreds, fortsat									
<b>Framlev Herred</b>									
Framlev Sogn .....	173	436	416	<b>852</b>	829	889	865	674	555
Harlev .....	103	295	306	<b>601</b>	594	507	589	450	318
Stjør .....	110	268	259	<b>527</b>	528	455	457	289	171
Storring .....	123	297	296	<b>593</b>	581	570	647	558	286
Galten .....	181	449	409	<b>858</b>	737	686	765	483	219
Skjærring .....	83	208	188	<b>396</b>	402	390	419	316	220
Sjelle .....	126	303	317	<b>620</b>	641	584	638	494	305
Skovby .....	112	255	259	<b>514</b>	450	459	451	363	210
Skivholme .....	159	397	407	<b>804</b>	747	759	787	518	354
Borum .....	111	278	252	<b>530</b>	501	504	520	327	282
<b>Tilsammen</b>	<b>1281</b>	<b>3186</b>	<b>3109</b>	<b>6295</b>	<b>6010</b>	<b>5803</b>	<b>6138</b>	<b>4472</b>	<b>2920</b>
<b>Sabro Herred</b>									
Faarup Sogn .....	100	280	238	<b>518</b>	493	444	423	256	189
Sabro .....	95	227	229	<b>456</b>	476	483	491	318	169
Lading .....	191	480	496	<b>976</b>	936	969	981	620	464
Følby .....	263	586	596	<b>1182</b>	1075	1162	1222	799	615
Lyngaa .....	121	333	338	<b>671</b>	663	603	565	490	395
Vitten .....	82	197	199	<b>396</b>	405	411	424	256	190
Hadsten *) .....	95	295	273	<b>568</b>	451	386	400	277	199
Haldum .....	212	579	567	<b>1146</b>	1039	1026	944	463	341
<b>Tilsammen</b>	<b>1159</b>	<b>2977</b>	<b>2936</b>	<b>5913</b>	<b>5538</b>	<b>5484</b>	<b>5450</b>	<b>3479</b>	<b>2562</b>
<b>Vester-Lisbjerg Herred</b>									
Grundfør Sogn .....	140	345	353	<b>698</b>	658	668	440	576	325
Sperring .....	101	249	231	<b>480</b>	465	429	660	288	179
Søften .....	140	303	281	<b>584</b>	558	600	598	555	334
Trige .....	154	361	385	<b>746</b>	792	797	807	623	353
Ølsted .....	65	132	127	<b>259</b>	279	319	278	214	131
Lisbjerg .....	116	325	311	<b>636</b>	638	668	635	481	400
Elev .....	43	118	102	<b>220</b>	203	191	208	118	128
Elsted .....	96	238	235	<b>473</b>	447	427	424	324	230
<b>Tilsammen</b>	<b>855</b>	<b>2071</b>	<b>2025</b>	<b>4096</b>	<b>4040</b>	<b>4099</b>	<b>4050</b>	<b>3179</b>	<b>2080</b>
<b>Tilsammen for Aarhus Amtsrads-kreds</b> .....	<b>9388</b>	<b>24682</b>	<b>24504</b>	<b>49186</b>	<b>46202</b>	<b>44643</b>	<b>42675</b>	<b>31223</b>	<b>21062</b>
<b>Landdistriktet i det samlede Aarhus Amt</b> .....	<b>21032</b>	<b>54489</b>	<b>53307</b>	<b>107796</b>	<b>102434</b>	<b>100024</b>	<b>98678</b>	<b>67931</b>	<b>46332</b>
*) I Sognene Hadsten og Galten (Randers A.) ligger Hadsten Stationsby, i Hadsten Sogn .....									
	36	126	114	240	62	...	...	...	...
	116	382	351	733	527	...	...	...	...
<b>Tils. ....</b>	<b>152</b>	<b>508</b>	<b>465</b>	<b>973</b>	<b>589</b>	<b>...</b>	<b>...</b>	<b>...</b>	<b>...</b>

Tabel II, Sogne (fortsat)

Se Noterne S. 62.

Randers Amt	Antal Steder (Gaarde, Huse o. s. v.) <i>maisons</i>	Folkemængde 1906 <i>population</i>			Folkemængde 1901 <i>population</i>	Folkemængde 1890 <i>population</i>	Folkemængde 1880 <i>population</i>	Folkemængde 1840 <i>population</i>	Folkemængde 1801 <i>population</i>
		Mdk. <i>s. m.</i>	Kvk. <i>s. f.</i>	Til- sammen <i>total</i>					
<b>Øster-Lisbjerg Herred</b>									
Egaa Sogn.....	184	453	457	<b>910</b>	915	947	928	670	469
Hjortshøj.....	126	317	324	<b>641</b>	588	589	565	378	259
Skjødstrup.....	257	637	649	<b>1286</b>	1189	1138	1141	805	573
Todbjerg.....	203	510	529	<b>1089</b>	1014	1057	1048	741	535
Mejlby.....	90	244	219	<b>463</b>	464	456	441	308	238
Hornslet*).....	330	909	937	<b>1846</b>	1699	1634	1644	978	780
Mørke**).....	320	897	905	<b>1802</b>	1628	1622	1620	815	645
Bregnet***).....	224	688	665	<b>1353</b>	1332	1271	1285	716	601
Thorsager†).....	231	597	621	<b>1218</b>	1157	1187	1176	847	701
Skarrese.....	74	206	186	<b>392</b>	346	330	366	219	190
<b>Tilsammen</b>	<b>2039</b>	<b>5458</b>	<b>5492</b>	<b>10950</b>	<b>10332</b>	<b>10231</b>	<b>10214</b>	<b>6477</b>	<b>4991</b>
<b>Mols Herred</b>									
Egens Sogn.....	53	132	121	<b>253</b>	230	271	255	161	150
Agri.....	138	316	340	<b>656</b>	670	730	663	518	422
Rolsø.....	99	227	237	<b>464</b>	466	539	551	383	271
Knebel.....	77	178	183	<b>361</b>	327	362	337	264	220
Tved.....	206	598	588	<b>1186</b>	1160	1161	1209	942	734
Vistoft.....	146	361	383	<b>744</b>	776	818	828	645	522
Helgenæs.....	157	373	379	<b>752</b>	767	777	826	626	524
Æbeltoft Købstads Landd.	40	131	124	<b>255</b>	244	237	228	129	104
Draaby Sogn.....	279	766	742	<b>1508</b>	1510	1661	1715	1247	863
<b>Tilsammen</b>	<b>1195</b>	<b>3082</b>	<b>3097</b>	<b>6179</b>	<b>6150</b>	<b>6556</b>	<b>6612</b>	<b>4915</b>	<b>3810</b>
<b>Sønder Herred</b>									
Hyllested Sogn.....	112	271	280	<b>551</b>	506	532	635	616	278
Rosmus.....	199	537	520	<b>1057</b>	1051	1048	977	498	360
Fuglslev.....	67	176	176	<b>352</b>	327	331	368	391	259
Tirstrup.....	149	375	430	<b>805</b>	770	902	923	554	308
Feldballe.....	190	427	448	<b>875</b>	888	854	889	644	435
Nødager.....	253	554	563	<b>1117</b>	1048	1109	1131	695	541
Ebdrup.....	42	116	113	<b>229</b>	228	211	236	166	106
Kolind††).....	101	348	376	<b>724</b>	632	423	372	219	155
Albøge.....	121	330	311	<b>641</b>	676	633	499	361	312
Lyngby.....	266	840	802	<b>1642</b>	1625	1531	1464	916	563
Vejlby.....	93	264	225	<b>489</b>	472	483	429	351	220
Homaa.....	103	277	270	<b>547</b>	529	566	603	335	198
Hod.....	94	243	252	<b>495</b>	487	535	565	362	253
Aalsø <sup>1)</sup> .....	211	570	602	<b>1172</b>	1189	1218	1299	831	610
<b>Tilsammen</b>	<b>2001</b>	<b>5328</b>	<b>5368</b>	<b>10696</b>	<b>10428</b>	<b>10376</b>	<b>10390</b>	<b>6939</b>	<b>4598</b>
*; Herunder: Hornslet By og Bondeby.....	104	326	317	643	539	...	...	...	...
**); Herunder: Mørke By..	113	337	359	696	621	...	...	...	...
***); Herunder: Rønne By..	112	334	281	615	567	...	...	...	...
†) Herunder: Thorsager By.....	102	239	262	501	...	...	...	...	...
††) Herunder: Kolind By..	49	186	187	373	278	...	...	...	...

Se Noterne S. 62.

Tabel II, Sogne (fortsat)

Randers Amt, fortsat	Antal Steder (Gaarde, Huse o. s. v.) <i>maisons</i>	Folkemængde 1906 <i>population</i>			Folkemængde 1901 <i>population</i>	Folkemængde 1890 <i>population</i>	Folkemængde 1880 <i>population</i>	Folkemængde 1840 <i>population</i>	Folkemængde 1801 <i>population</i>
		Mdk. <i>s. m.</i>	Kvk. <i>s. f.</i>	Til- sammen <i>total</i>					
<b>Nørre Herred</b>									
Anholt Sogn .....	75	238	104	<b>342</b>	296	174	167	160	129
Grenaa Landsogn (Gam- melsogn) <sup>1)</sup> .....	194	578	613	<b>1191</b>	1094	890	736	291	247
Enslev Sogn .....	56	197	169	<b>366</b>	377	326	318	168	168
Hammelev .....	72	195	174	<b>369</b>	414	409	404	358	290
Voldby .....	161	433	424	<b>857</b>	819	841	809	512	428
Karby .....	43	121	120	<b>241</b>	235	279	253	224	173
Veggerslev .....	67	160	158	<b>318</b>	322	316	359	239	216
Villerse .....	33	216	123	<b>339</b>	228	248	212	88	76
Kastbjerg .....	84	218	209	<b>427</b>	432	441	448	239	196
Rimse .....	93	212	223	<b>435</b>	437	397	372	251	219
Gjerrild .....	131	386	386	<b>772</b>	725	746	827	578	501
Hemmed .....	93	242	211	<b>453</b>	371	365	396	239	224
Glæsborg .....	215	561	583	<b>1144</b>	1140	1032	1003	546	457
Fjellerup .....	116	254	246	<b>500</b>	488	499	497	318	221
Ørum .....	233	598	581	<b>1179</b>	1046	1156	1114	484	309
Ginnerup .....	149	399	377	<b>776</b>	778	744	661	318	240
Tøstrup .....	119	304	288	<b>592</b>	563	606	459	325	214
Nimtofte .....	103	293	273	<b>566</b>	579	538	509	299	195
<b>Tilsammen</b>	<b>2037</b>	<b>5605</b>	<b>5262</b>	<b>10867</b>	<b>10344</b>	<b>10007</b>	<b>9544</b>	<b>5637</b>	<b>4503</b>
<b>Rovgsø Herred</b>									
Udby Sogn .....	105	242	238	<b>480</b>	466	445	411	292	256
Holbæk .....	148	366	374	<b>740</b>	743	791	802	562	406
Voef .....	77	206	221	<b>427</b>	415	408	413	311	240
Estruplund .....	103	263	256	<b>519</b>	518	625	566	332	263
Ørsted*) .....	440	1064	1117	<b>2181</b>	2149	2201	2176	1307	1069
<b>Tilsammen</b>	<b>873</b>	<b>2141</b>	<b>2206</b>	<b>4347</b>	<b>4291</b>	<b>4470</b>	<b>4368</b>	<b>2804</b>	<b>2234</b>
<b>Sønderhald Herred</b>									
Vejlby Sogn**) .....	154	496	456	<b>952</b>	860	784	727	363	266
Vivild .....	179	573	572	<b>1145</b>	1007	980	1002	788	564
Nørager .....	157	420	397	<b>817</b>	760	775	678	435	357
Gjesing .....	157	373	372	<b>745</b>	758	806	830	478	407
Kod .....	150	360	334	<b>694</b>	749	722	714	452	267
Marie Magdalene .....	220	583	536	<b>1119</b>	951	911	805	409	295
Hvilsager .....	141	333	333	<b>666</b>	661	666	671	393	359
Lime .....	175	392	407	<b>799</b>	737	702	711	459	383
Vester-Alling .....	50	130	136	<b>266</b>	232	240	225	175	170
Øster-Alling .....	105	276	244	<b>520</b>	483	448	413	243	236
Avning***) .....	201	518	492	<b>1010</b>	827	787	683	332	271
Favsing .....	177	473	454	<b>927</b>	846	873	820	632	496
Virring .....	244	588	590	<b>1178</b>	1143	1063	1020	681	476
Essenbæk .....	156	386	380	<b>766</b>	724	735	783	539	311
*) Under Ørsted Sogn ligger: Ørsted By .....	229	497	562	1059	1067	...	...	...	...
**) Under Vejlby Sogn ligger: Allingaabro .....	68	240	204	444	...	...	...	...	...
**) Under Avning Sogn lig- ger: Avning By og Sta- tionsby .....	194	433	411	844	689	...	...	...	...

Tabel II, Sogne (fortsat)

Se Noterne S. 62.

Randers Amt, fortsat	Antal Steder (Gaarde, Huse o. s. v.) <sup>maisons</sup>	Folkemængde 1906 population			Folkemængde 1901 population	Folkemængde 1890 population	Folkemængde 1880 population	Folkemængde 1840 population	Folkemængde 1801 population
		Mdk. s. m.	Kvk. s. f.	Til- sammen total					
Sønderhald Herred, fortsat									
Kristrup Sogn *)**)	377	1305	1393	2698	2834	2024	2005	1148	782
Aarslev	77	166	183	349	310	273	374	314	222
Horning	148	373	381	754	799	769	863	659	499
Mygind	45	89	108	197	189	218	224	161	142
Skjerring	53	130	115	245	236	211	222	153	136
Krogsbæk	124	285	280	565	565	548	516	355	307
Søby	66	157	157	314	323	312	301	262	181
Skader	61	157	149	306	270	270	300	258	175
Tilsammen	3217	8563	8469	17032	16264	15117	14887	9689	7302
Galten Herred									
Halling Sogn	49	115	123	238	210	211	252	206	121
Ødum	164	528	406	934	909	807	824	673	496
Hadbjerg	95	241	221	462	413	427	443	358	262
Voldum	116	324	318	642	591	599	617	544	474
Rud	84	250	216	466	444	472	465	412	296
Galten***)	332	894	844	1738	1487	1292	1169	689	480
Vissing	92	206	219	425	411	460	463	358	260
Lerbjerg	45	120	113	233	200	219	219	126	109
Lavrbjerg †)	123	315	332	647	598	555	522	326	273
Ørum	134	331	314	645	644	679	671	523	441
Værum	101	233	245	478	496	499	451	372	290
Ølst	130	332	315	647	641	687	703	471	387
Haslund	140	347	361	708	739	758	711	562	396
Skt. Mortens søndre Land- sogn (Vorup Sogn)**)	174	683	714	1397	1285	804	738	390	309
Tilsammen	1779	4919	4741	9660	9068	8469	8248	6010	4594
Støvring Herred									
Dronningborg Landsogn †)	69	321	321	642	590	192	167	140	72
Borup Sogn	150	379	390	769	762	756	736	569	421
Raasted	69	204	192	396	362	339	369	261	201
Lem	50	142	119	261	273	283	254	238	179
Gimming	76	191	184	375	395	418	448	374	275
Harritslev	172	399	407	806	775	761	731	525	358
Albæk	95	240	229	469	471	442	487	423	339
Støvring	99	258	265	523	474	484	472	308	321
Mellerup	109	290	263	553	509	488	401	340	222
Tilsammen	889	2424	2370	4794	4611	4163	4065	3178	2388
*) Herunder: Kristrup By (med Kristrupvej)	181	636	711	1347	1221	...	...	...	...
**) I Kristrup og Vorup Sogne ligger: Strømmen (med Aarhusvej):	50	310	322	632	607	...	...	...	...
i Kristrup Sogn	43	228	280	508	444	...	...	...	...
i Vorup Sogn	93	538	602	1140	1051	...	...	...	...
***) Under Galten S. ligger en Del af Hadsten Sta- tionsby, se S. 35*)									
†) Herunder: Lavrbjerg Stationsby og By	81	184	219	403	346	...	...	...	...

Se Noterne S. 62.

Tabel II, Sogne (fortsat)

Randers Amt, fortsat	Antal Steder (Gaarde, Huse o. s. v.) maisons	Folkemængde 1906 population			Folkemængde 1901 population	Folkemængde 1890 population	Folkemængde 1880 population	Folkemængde 1840 population	Folkemængde 1801 population
		Mdk. s. m.	Kvk. s. f.	Til- sammen total					
<b>Nørhald Herred</b>									
Tvede Sogn .....	78	214	202	<b>416</b>	435	394	384	299	245
Linde .....	87	192	212	<b>404</b>	383	381	392	272	228
Hald .....	192	454	460	<b>914</b>	889	842	808	498	360
Spentrup .....	143	356	344	<b>700</b>	662	607	592	494	334
Gassum .....	178	465	397	<b>862</b>	740	766	737	507	407
Asfærg .....	166	390	380	<b>770</b>	737	760	700	412	347
Faarup .....	80	240	207	<b>447</b>	387	393	353	205	177
Kovsted .....	61	178	179	<b>357</b>	323	311	276	223	194
Vester-Tørslev .....	37	81	87	<b>168</b>	183	182	178	147	135
Glenstrup .....	131	366	333	<b>699</b>	680	641	608	436	358
<b>Tilsammen</b>	<b>1153</b>	<b>2936</b>	<b>2801</b>	<b>5737</b>	<b>5419</b>	<b>5277</b>	<b>5028</b>	<b>3493</b>	<b>2785</b>
<b>Onsild Herred</b>									
Sønder-Onsild Sogn .....	74	227	207	<b>434</b>	396	365	361	253	239
Nørre-Onsild .....	56	155	137	<b>292</b>	295	302	242	149	140
Hvornum .....	135	345	344	<b>689</b>	656	624	591	313	218
Snæbum .....	44	104	100	<b>204</b>	189	195	185	85	70
Skjellerup .....	74	199	166	<b>365</b>	341	311	316	211	212
Mariager Landsogn .....	187	514	473	<b>987</b>	967	901	827	612	474
Falslev Sogn *) .....	165	700	697	<b>1397</b>	1452	890	389	238	172
Sem .....	55	142	136	<b>278</b>	250	290	270	183	149
Hem .....	98	238	230	<b>468</b>	428	386	440	376	303
Svenstrup .....	57	149	116	<b>265</b>	268	323	310	228	212
<b>Tilsammen</b>	<b>945</b>	<b>2773</b>	<b>2606</b>	<b>5379</b>	<b>5242</b>	<b>4587</b>	<b>3931</b>	<b>2648</b>	<b>2189</b>
<b>Gjerlev Herred</b>									
Kærby Sogn .....	41	129	112	<b>241</b>	209	183	192	198	150
Gjerlev .....	211	507	514	<b>1021</b>	884	792	725	400	317
Enslev .....	81	176	175	<b>351</b>	320	336	340	179	142
Øster-Tørslev .....	246	616	636	<b>1252</b>	1140	1118	1066	852	656
Dalbyover .....	96	261	242	<b>503</b>	436	420	418	250	222
Dalbnyeder .....	60	170	163	<b>333</b>	337	327	282	247	203
Raaby .....	196	452	510	<b>962</b>	939	821	803	477	367
Sødring .....	73	182	207	<b>389</b>	338	313	325	279	209
Udbyneder **) .....	293	821	846	<b>1667</b>	1506	1397	1273	767	655
Kastbjerg .....	88	265	246	<b>511</b>	515	458	522	322	251
Vindblæs ***) .....	194	464	446	<b>910</b>	957	888	897	628	470
<b>Tilsammen</b>	<b>1579</b>	<b>4043</b>	<b>4097</b>	<b>8140</b>	<b>7581</b>	<b>7053</b>	<b>6843</b>	<b>4599</b>	<b>3642</b>
Landdistrikteti Ran- ders Amt .....	17707	47272	46509	<b>93781</b>	89730	86306	84130	56389	43036
*) Under Falslev Sogn ligger: Assens By (Cementfabrikkerne) .....	133	625	592	1217	1283	...	...	...	...
**) Herunder: Havndal By .....	79	236	243	479	...	...	...	...	...
***) Under Vindblæs Sogn ligger: Sdr. Hadsund By (Hadsund Færgested) 1) ..	23	49	46	95	103	45	44	37	42



Tabel II, Sogne (fortsat)

Se Noterne S. 62.

Aalborg Amt	Antal Steder (Gaarde, Huse o. s. v.) maisons	Folkemængde 1906 population			Folkemængde 1901 population	Folkemængde 1890 population	Folkemængde 1880 population	Folkemængde 1840 population	Folkemængde 1801 population
		Mdk. s. m.	Kvk. s. f.	Til- sammen total					
<b>Hindsted Herred</b>									
Als Sogn *)	477	1063	1059	<b>2122</b>	2074	2002	1904	1526	1116
Skelund	313	726	786	<b>1512</b>	1413	1324	1244	851	497
Visborg **)	329	953	1005	<b>1958</b>	1892	1435	1359	730	531
Vive **)	174	484	478	<b>962</b>	869	760	725	448	352
Rostrup	193	549	499	<b>1048</b>	998	875	724	502	464
Ove	186	514	459	<b>973</b>	943	826	826	666	407
Valsgaard	150	426	410	<b>836</b>	797	731	661	465	295
Øls	52	139	140	<b>279</b>	290	310	283	137	126
Hørby ***)	265	917	920	<b>1837</b>	1667	1383	1163	464	342
Døstrup	112	300	275	<b>575</b>	541	452	460	251	164
Vebstrup	236	576	550	<b>1126</b>	1090	988	924	324	206
Rold	89	234	196	<b>430</b>	449	441	476	300	314
Storarden †)	189	524	500	<b>1024</b>	850	620	495	285	254
Astrup	250	641	608	<b>1249</b>	1193	1161	1172	834	738
<b>Tilsammen</b>	<b>3015</b>	<b>8046</b>	<b>7885</b>	<b>15931</b>	<b>15066</b>	<b>13308</b>	<b>12416</b>	<b>7783</b>	<b>5806</b>
<b>Hellum Herred</b>									
Lyngby Sogn ††)	192	494	485	<b>979</b>	1018	916	691	444	323
Skibsted	103	257	272	<b>529</b>	514	543	576	386	322
Sølbjerg	183	471	434	<b>905</b>	814	834	803	686	564
Bælum	218	626	584	<b>1210</b>	1205	1036	1040	680	455
Sønder-Kongerslev	133	341	329	<b>670</b>	526	463	418	273	211
Nørre-Kongerslev	151	422	404	<b>826</b>	799	784	686	364	262
Komdrup	61	167	177	<b>344</b>	347	281	273	184	131
Blenstrup	132	381	359	<b>740</b>	755	680	669	484	429
Gjerding	28	89	83	<b>172</b>	168	168	164	130	108
Brendum	102	301	280	<b>581</b>	521	532	519	504	370
Sim	37	92	87	<b>179</b>	180	185	192	141	146
Thorup	75	206	196	<b>402</b>	367	369	358	305	266
Frær	79	243	236	<b>479</b>	504	504	452	393	329
Skjærping †††)	209	688	661	<b>1349</b>	1283	1062	798	552	435
<b>Tilsammen</b>	<b>1703</b>	<b>4778</b>	<b>4587</b>	<b>9365</b>	<b>9001</b>	<b>8357</b>	<b>7639</b>	<b>5526</b>	<b>4351</b>
<b>Gislum Herred</b>									
Rørbæk Sogn	58	176	193	<b>369</b>	347	282	257	144	121
Grynderup	52	163	146	<b>309</b>	296	309	238	155	126
Stenild	87	233	219	<b>452</b>	409	392	373	250	246
Durup	104	303	292	<b>595</b>	494	324	351	207	178
*) Herunder: Als By	79	184	195	379	...	...	...	...	...
***) Herunder: Lødepladsen Hadsund <sup>1)</sup> , nemlig: i Visborg Sogn	94	357	407	764	687	556	198	»	»
i Vive Sogn	39	144	153	297	233	145	83	7	9
Tils. ***) Herunder: Banegaards- kvarteret og Hostrup- huse	133	501	560	1061	920	701	281	7	9
†) Herunder: Arden Sta- tionsby	—	279	264	543	...	...	...	...	...
††) Herunder: Terndrup By	76	199	198	397	404	...	...	...	...
†††) Herunder: Skjærping By	73	289	270	559	473	...	...	...	...

Se Noterne S. 62.

Tabel II, Sogne (fortsat)

	Antal Steder (Gaarde, Huse o. s. v.), maisons	Folkemængde 1906 population			Folkemængde 1901 population	Folkemængde 1890 population	Folkemængde 1880 population	Folkemængde 1840 population	Folkemængde 1801 population
		Mdk. s. m.	Kvk. s. f.	Til- sammen total					
Aalborg Amt, fortsat									
Gislum Herred, fortsat									
Tisted Sogn.....	70	177	162	<b>339</b>	373	365	357	195	175
Binderup.....	82	218	207	<b>425</b>	382	392	353	156	144
Gislum.....	93	248	247	<b>495</b>	457	465	397	207	196
Vognsild.....	185	492	456	<b>948</b>	845	803	679	376	371
Føvulum.....	67	183	164	<b>347</b>	318	287	289	160	123
Ullits.....	56	143	149	<b>292</b>	264	283	278	194	173
Alstrup.....	62	170	178	<b>348</b>	340	326	324	238	140
Lovns.....	109	291	296	<b>587</b>	546	569	504	316	201
Strandby.....	179	495	493	<b>988</b>	959	945	894	474	356
Farso*).....	254	751	726	<b>1477</b>	1300	1057	939	539	479
<b>Tilsammen</b>	<b>1458</b>	<b>4043</b>	<b>3928</b>	<b>7971</b>	<b>7330</b>	<b>6799</b>	<b>6233</b>	<b>3611</b>	<b>3029</b>
Aars Herred									
Havbro Sogn.....	104	289	298	<b>587</b>	564	484	444	277	214
Aars**)	287	816	800	<b>1616</b>	1367	915	782	465	380
Brorstrup.....	76	241	248	<b>489</b>	474	418	388	215	200
Ravnkilde.....	228	579	567	<b>1146</b>	1098	1023	1138	500	428
Haverslev.....	98	264	283	<b>547</b>	431	405	355	201	168
Giver.....	39	132	122	<b>254</b>	279	239	264	146	112
Skivum.....	145	381	364	<b>745</b>	631	547	522	282	186
Ejdrup.....	78	221	197	<b>418</b>	393	387	418	380	244
Blære.....	85	233	240	<b>473</b>	462	452	418	333	231
Ulstrup.....	214	612	593	<b>1205</b>	1001	682	609	362	234
Vester-Hornum.....	80	202	221	<b>423</b>	404	365	304	192	163
Hyllebjerg.....	47	135	102	<b>237</b>	239	235	248	184	144
Bjørnsholm***)	377	1078	968	<b>2046</b>	1830	1716	1635	914	635
Flejsborg.....	61	175	153	<b>328</b>	312	271	242	117	78
<b>Tilsammen</b>	<b>1919</b>	<b>5358</b>	<b>5156</b>	<b>10514</b>	<b>9485</b>	<b>8139</b>	<b>7767</b>	<b>4568</b>	<b>3417</b>
Slet Herred <sup>1)</sup>									
Vilsted Sogn.....	98	229	244	<b>473</b>	451	446	425	336	292
Vindblæs.....	104	304	288	<b>592</b>	495	427	386	263	179
Malle.....	56	184	147	<b>331</b>	290	293	266	195	142
Løgsted <sup>1)</sup> .....	116	298	313	<b>611</b>	618	595	542	377	287
Kornum.....	60	145	138	<b>283</b>	251	309	308	224	129
Næsborg.....	146	335	316	<b>651</b>	663	700	663	482	404
Salling.....	126	331	316	<b>647</b>	635	596	616	396	308
Ovtrup.....	70	159	172	<b>331</b>	338	326	337	215	177
Gundersted.....	69	182	171	<b>353</b>	350	338	376	290	182
Lundby.....	57	160	152	<b>312</b>	284	308	296	253	212
Farstrup.....	188	464	473	<b>937</b>	902	935	958	775	661
Ajstrup.....	57	132	129	<b>261</b>	293	307	317	335	199
Sebber.....	138	326	333	<b>659</b>	695	707	749	833	721
<b>Tilsammen</b>	<b>1285</b>	<b>3249</b>	<b>3192</b>	<b>6441</b>	<b>6265</b>	<b>6287</b>	<b>6239</b>	<b>4974</b>	<b>3893</b>
*) Herunder: Farso By ..	93	267	269	596	...	...	...	...	...
***) Herunder: Aars Sta- tionsby .....	189	433	441	874	...	...	...	...	...
****) Herunder: Ranum By	102	295	247	542	...	...	...	...	...

Tabel II, Sogne (fortsat)

Se Noterne S. 62.

Aalborg Amt, fortsat	Antal Steder (Gaarde, Huse o. s. v.) maisons	Folkemængde 1906 population			Folkemængde 1901 population	Folkemængde 1890 population	Folkemængde 1880 population	Folkemængde 1840 population	Folkemængde 1801 population
		Mdk. s. m.	Kvk. s. f.	Til- sammen total					
<b>Hornum Herred</b>									
Bislev Sogn.....	117	318	300	618	612	619	649	552	460
Veggerby.....	155	459	437	896	876	823	750	476	406
Vokslev.....	162	461	459	920	878	854	830	678	506
Øster-Hornum.....	230	635	615	1250	1100	942	873	592	475
Suldrup.....	99	276	276	552	489	433	430	236	187
Senderup.....	137	382	344	726	717	634	607	293	239
Aardestrup.....	176	425	449	874	844	780	768	440	360
Gravlev.....	100	260	215	475	454	480	484	368	294
Buderup *).....	231	610	579	1189	1077	969	737	430	274
Ellitshøj.....	75	236	240	476	475	401	345	200	205
Svenstrup.....	171	541	538	1079	870	703	599	322	271
Sønderholm.....	178	504	470	974	1001	834	788	465	388
Nørholm.....	103	279	268	547	547	610	583	648	490
Frejlev.....	78	232	210	442	436	420	455	206	171
Aalborg Budolfi Landsogn (Hasseris) <sup>1)</sup> .....	229	596	651	1247	1220	969	1080	604	384
<b>Tilsammen</b>	<b>2241</b>	<b>6214</b>	<b>6051</b>	<b>12265</b>	<b>11596</b>	<b>10471</b>	<b>9978</b>	<b>6510</b>	<b>5110</b>
<b>Fleskum Herred</b>									
Dal Sogn.....	56	162	143	305	296	272	249	172	162
Ferslev.....	72	245	220	465	478	445	449	269	228
Voldsted.....	58	149	141	290	301	271	257	205	156
Nøvling.....	165	443	434	877	824	714	665	410	284
Gunderup.....	321	953	922	1875	1761	1574	1618	1189	951
Gudum.....	177	471	466	937	834	856	846	734	497
Lillevorde.....	68	181	177	358	334	367	331	271	168
Mov.....	333	880	803	1683	1479	1391	1354	1044	747
Sejlfod.....	72	241	199	440	380	332	330	223	163
Storvorde.....	124	341	337	678	697	619	590	389	305
Klarup.....	45	158	157	315	286	301	306	222	186
Romdrup.....	73	237	207	444	423	451	423	218	187
Sender-Tranders.....	104	322	282	604	579	551	558	345	299
Nørre-Tranders <sup>1)</sup> **.....	517	2196	2135	4331	3516	1455	1353	973	651
<b>Tilsammen</b>	<b>2185</b>	<b>6979</b>	<b>6623</b>	<b>13602</b>	<b>12188</b>	<b>9599</b>	<b>9329</b>	<b>6664</b>	<b>4984</b>
<b>Kjær Herred<sup>2)</sup></b>									
Aalborg Frue Landsogn (Øen Egholm).....	20	68	52	120	111	115	142	131	50
Sundby Sogn <sup>2)</sup> .....	238	688	691	1379	1462	982	840	500	363
Hvorup.....	179	461	469	930	890	835	818	362	294
Vadum.....	342	974	922	1896	1804	1686	1671	1216	635
Aaby Sogn østl. Del <sup>3)</sup> ***.....	274	703	669	1372	1271	1243	1155	663	444
Biersted.....	336	836	785	1621	1580	1509	1473	807	478
Ajstrup.....	325	844	849	1693	1601	1546	1596	914	473
Sulsted.....	234	665	618	1283	1231	1219	1198	723	530
*) Herunder: Støvring Stationsby.....	83	229	217	446	...	...	...	...	...
**) Herunder: Vejgaarden (med Sølyst).....	275	1358	1300	2658	2139	...	...	...	...
Rørdal.....	51	259	229	488	268	...	...	...	...
***) Herunder: Aabybro..	83	272	227	499	...	...	...	...	...

Tabel II, Sogne (fortsat)

Se Noterne S. 62.

	Antal Steder (Gaarde, Huse o. s. v.) <i>maisons</i>	Folkemængde 1906 <i>population</i>			Folkemængde 1901 <i>population</i>	Folkemængde 1890 <i>population</i>	Folkemængde 1880 <i>population</i>	Folkemængde 1840 <i>population</i>	Folkemængde 1801 <i>population</i>
		Mdk. <i>s. m.</i>	Kvk. <i>s. f.</i>	Til- sammen <i>total</i>					
Aalborg Amt, fortsat									
Kjær Herred, fortsat									
Hammer Sogn.....	211	494	492	986	941	912	885	659	470
Horsens.....	230	606	596	1202	1213	1146	1037	629	445
Vester-Hassing.....	373	947	968	1915	1804	1611	1517	1098	917
Øster-Hassing.....	259	725	695	1420	1331	1273	1263	962	699
Ulsted.....	233	691	656	1347	1278	1203	1138	792	514
Den mindre Del af Dron- ninglund Sogn <sup>1)</sup> .....	28	74	65	189	196	241	209	117	51
Hals <sup>2)</sup> .....	398	1090	1110	2200	2105	1952	2005	1398	982
Tilsammen	3680	9866	9637	19503	18818	17473	16947	10971	7345
Landdistriktet i Aal- borg Amt.....									
	17486	48533	47059	95592	89749	80433	76548	50607	37935
Hjørring Amt									
Dronninglund Herred									
Den større Del af Dron- ninglund Sogn <sup>**</sup> ) <sup>3)</sup> ...	1240	3281	3275	6556	6201	6067	5529	3795	2456
Hellevad.....	251	653	638	1291	1303	1260	1328	818	562
Ørum.....	161	474	479	953	908	773	716	393	317
Hallund.....	186	452	478	930	901	875	976	542	405
Hellum.....	82	225	194	419	409	425	443	301	248
Voer.....	378	1123	1119	2242	2106	1848	1795	1072	841
Albæk <sup>***</sup> ).....	448	1310	1285	2595	2476	2268	2206	1672	1501
Skjæve.....	297	905	899	1804	1607	1319	1427	925	766
Torslev.....	465	1323	1323	2646	2428	2264	2125	1223	933
Herby.....	255	775	734	1509	1451	1325	1268	846	665
Volstrup.....	314	936	908	1844	1773	1667	1567	961	825
Karup.....	41	122	120	242	225	223	233	172	127
Understed.....	121	380	355	785	739	697	677	558	480
Tilsammen	4239	11959	11807	23766	22527	21011	20290	13278	10126
Læsø									
Byrum Sogn.....	162	403	474	877	843	848	869	765	637
Hals.....	173	351	410	761	728	736	766	630	347
Vesterø.....	299	599	732	1331	1257	1140	1060	809	579
Tilsammen	634	1353	1616	2969	2828	2724	2695	2204	1563
Horns Herred									
Hirtsholmen.....	16	83	43	126	91	103	160	174	113
Frederikshavn Købstads Landdistr. <sup>3)</sup> .....	—	—	—	—	—	—	—	78	—
Flade Sogn <sup>†</sup> ).....	544	1493	1607	3100	2956	2534	1978	1018	640
<sup>*)</sup> Under Hals Sogn ligger: Hals By.....	167	377	481	858	838	...	...	...	...
<sup>**</sup> ) Under Dronninglund Sogn ligger: A saa By.....	124	330	354	684	628	606	423	263	163
<sup>***</sup> ) Under Albæk Sogn ligger: Vorsaa (Ejerlav).....	94	258	253	511	459	412	410	264	271
<sup>†</sup> ) Under Flade Sogn ligger: Øster-Flade By.....	86	276	293	569	440	...	...	...	...

Tabel II, Sogne (fortsat)

Se Noterne S. 62.

Hjørring Amt, fortsat	Antal Steder (Gaarde, Huse o. s. v.) maisons	Folkemængde 1906 population			Folkemængde 1901 population	Folkemængde 1890 population	Folkemængde 1880 population	Folkemængde 1840 population	Folkemængde 1801 population
		Mdk. s. m.	Kvk. s. f.	Til- sammen total					
Horns Herred, fortsat									
Gjærum Sogn	110	323	312	<b>635</b>	630	626	641	382	287
Aasted	252	677	685	<b>1362</b>	1326	1338	1184	851	623
Skjærum	102	299	318	<b>617</b>	599	483	580	315	288
Lendum	206	572	587	<b>1159</b>	1109	962	908	644	449
Hørnsted	195	580	582	<b>1162</b>	1070	1113	1081	620	336
Mosbjerg	201	576	519	<b>1095</b>	1099	1097	1109	745	423
Tolne	132	322	346	<b>668</b>	723	696	670	480	329
Elling	414	1155	1177	<b>2332</b>	2218	2110	2006	1570	993
Raabjerg <sup>1)</sup>	233	601	617	<b>1218</b>	1296	1182	1027	932	805
Skagen Købstads Land- distrikt	23	63	63	<b>126</b>	118	92	81	63	68
Tversted	301	725	776	<b>1501</b>	1494	1378	1373	712	569
Bindeslev	288	808	791	<b>1599</b>	1533	1376	1270	710	539
<b>Tilsammen</b>	<b>3017</b>	<b>8277</b>	<b>8423</b>	<b>16700</b>	<b>16262</b>	<b>15090</b>	<b>14068</b>	<b>9294</b>	<b>6462</b>
<b>Vennebjerg Herred</b>									
Uggerby Sogn	123	294	298	<b>592</b>	599	608	599	413	290
Horne	228	582	620	<b>1202</b>	1169	1053	986	602	364
Asdal	131	376	344	<b>720</b>	696	698	684	489	236
Tornby	159	406	376	<b>782</b>	782	834	955	713	532
Vidstrup	80	214	201	<b>415</b>	409	382	387	332	201
Bjergby	159	417	413	<b>830</b>	822	798	824	621	375
Mygdal	161	482	443	<b>925</b>	892	939	862	597	370
Sindal*)	330	936	923	<b>1859</b>	1816	1534	1337	624	374
Astrup	211	564	532	<b>1096</b>	1014	952	974	569	351
Ugilt	289	844	822	<b>1666</b>	1694	1582	1609	1048	643
Skt. Olaj <sup>2)</sup>	187	552	515	<b>1067</b>	1019	994	1026	834	439
Skt. Hans	214	582	583	<b>1165</b>	1086	999	1070	706	386
Skallerup	138	404	393	<b>797</b>	764	684	707	547	453
Vennebjerg	155	346	343	<b>689</b>	688	793	806	639	478
Maarup**)	99	231	238	<b>469</b>	466	440	406	267	179
Rubjerg	107	231	294	<b>525</b>	473	475	444	361	232
Jelstrup	132	335	305	<b>640</b>	637	633	654	540	391
Harritslev	68	197	168	<b>365</b>	372	362	384	334	234
<b>Tilsammen</b>	<b>2971</b>	<b>7993</b>	<b>7811</b>	<b>15804</b>	<b>15398</b>	<b>14760</b>	<b>14714</b>	<b>10236</b>	<b>6528</b>
<b>Børglum Herred</b>									
Rakkeby Sogn	152	348	349	<b>697</b>	658	645	695	441	331
Hæstrup	73	166	162	<b>328</b>	350	338	309	208	168
Vrejlev	505	1370	1276	<b>2646</b>	2513	2568	2539	1548	995
Taars	576	1532	1635	<b>3167</b>	3059	2833	2637	1578	956
Jerslev	575	1396	1342	<b>2738</b>	2721	2730	2575	1492	1088
Øster-Brønderslev	298	814	769	<b>1583</b>	1535	1549	1482	943	628
*) Under Sindal Sogn ligger: Sindal Stationsby	83	308	322	630	...	...	...	...	...
**) Under Maarup Sogn ligger: Lønstrup By	72	174	174	348	324	299	309	126	123

Tabel II, Sogne (fortsat)

Se Noterne S. 62.

Hjørring Amt, fortsat	Antal Steder (Gaarde, Huse o. s. V.) maisons	Folkemængde 1906 population			Folkemængde 1901 population	Folkemængde 1890 population	Folkemængde 1880 population	Folkemængde 1840 population	Folkemængde 1801 population
		Mdk. s. m.	Kvk. s. f.	Til- sammen total					
Børglum Herred, fortsat									
Vester-Brønderslev Sogn*)	505	1830	1866	<b>3696</b>	3176	2202	1700	933	666
Serritslev .....	220	553	557	<b>1110</b>	1128	1130	1115	682	497
Emb. ....	71	190	192	<b>382</b>	369	350	352	237	184
Vraa **)	311	891	914	<b>1805</b>	1584	1221	980	593	509
Sejlstруп .....	89	234	231	<b>465</b>	468	546	570	397	233
Vejby .....	71	167	188	<b>355</b>	382	395	415	264	196
Børglum .....	277	729	693	<b>1422</b>	1423	1430	1323	873	688
Furreby ***)	218	517	533	<b>1050</b>	1118	1287	1027	676	400
Lyngby .....	69	153	151	<b>304</b>	312	343	274	197	191
Vrensted .....	215	633	614	<b>1247</b>	1184	1273	1267	957	711
Tise .....	173	529	525	<b>1054</b>	1049	1130	1160	813	620
Stenum .....	79	239	217	<b>456</b>	425	421	399	275	157
Tolstrup .....	238	633	639	<b>1272</b>	1164	1210	1227	793	542
<b>Tilsammen</b>	<b>4715</b>	<b>12924</b>	<b>12853</b>	<b>25777</b>	<b>24618</b>	<b>23601</b>	<b>22046</b>	<b>13900</b>	<b>9760</b>
<b>Hvetbo Herred</b>									
Ingstrup Sogn.....	195	539	534	<b>1073</b>	994	1022	1051	733	517
Hjermeslev .....	106	307	298	<b>605</b>	575	534	550	367	289
Alstrup .....	61	162	159	<b>321</b>	315	359	351	231	161
Saltum .....	310	805	833	<b>1638</b>	1657	1778	1657	1198	839
Hune †) .....	166	385	397	<b>782</b>	821	935	911	682	536
Jetsmark .....	538	1393	1445	<b>2838</b>	2566	2362	2198	1321	679
Aaby Sogn vestlige Del <sup>1)</sup>	220	638	667	<b>1305</b>	1297	1214	1075	641	433
Gjøl .....	164	399	419	<b>818</b>	808	833	779	635	593
<b>Tilsammen</b>	<b>1760</b>	<b>4628</b>	<b>4752</b>	<b>9380</b>	<b>9028</b>	<b>9037</b>	<b>8572</b>	<b>5808</b>	<b>4047</b>
<b>Øster-Han Herred</b>									
Øland Sogn .....	122	337	315	<b>652</b>	634	638	688	640	478
Brovst ††) .....	530	1417	1334	<b>2751</b>	2585	2123	1841	1280	836
Tranum .....	303	777	803	<b>1580</b>	1540	1528	1251	746	556
Lerup .....	63	180	159	<b>339</b>	337	326	302	246	204
Øster-Svenstrup .....	135	338	358	<b>696</b>	652	595	579	310	191
Torslev .....	241	558	585	<b>1143</b>	1174	1121	1053	658	527
Skram .....	79	195	204	<b>399</b>	393	421	390	209	228
Haverslev .....	188	428	416	<b>844</b>	822	826	820	644	439
*) Under Vester-Brønderslev Sogn ligger: Brønderslev By .....	397	1327	1411	2738	2171	1373	...	...	...
**) Under Vraa Sogn ligger: Vraa By og Stationsby .....	106	358	373	731	622	...	...	...	...
***) Under Furreby Sogn ligger: Ladepladsen Løkken .....	170	415	445	860	933	1067	815	445	217
†) Under Hune Sogn ligger: Ladepladsen Blokhus .....	28	49	61	110	110	147	151	137	115
††) Under Brovst Sogn ligger: Brovst Stationsby og Kirkeby .....	128	345	345	690	655	...	...	...	...

Tabel II, Sogne (fortsat)

	Antal Steder (Gaarde, Huse o. s. v.) maisons	Folkemængde 1906 population			Folkemængde 1901 population	Folkemængde 1890 population	Folkemængde 1880 population	Folkemængde 1840 population	Folkemængde 1801 population
		Mdk. s. m.	Kvk. s. f.	Til- sammen total					
<b>Hjørring Amt, fortsat</b>									
<b>Øster-Han Herred, fortsat</b>									
Bejstrup Sogn.....	161	385	385	770	732	758	700	654	451
Aggersborg .....	192	425	463	888	856	772	746	471	373
<b>Tilsammen</b>	<b>2014</b>	<b>5040</b>	<b>5022</b>	<b>10062</b>	<b>9725</b>	<b>9108</b>	<b>8370</b>	<b>5858</b>	<b>4283</b>
<b>Landdistriktet i Hjørring Amt.....</b>	<b>19350</b>	<b>52174</b>	<b>52284</b>	<b>104458</b>	<b>100386</b>	<b>95331</b>	<b>90755</b>	<b>60578</b>	<b>42769</b>
<b>Thisted Amt</b>									
<b>Vester-Han Herred</b>									
Gjætterup Sogn.....	171	392	378	770	775	741	724	498	426
Kjætterup .....	179	404	408	812	770	877	881	572	416
Kollerup*) .....	242	747	730	1477	1288	1005	898	568	461
Hjørdal .....	90	235	224	459	457	478	440	337	283
Klim .....	204	467	458	925	964	1035	854	568	425
Thorup .....	135	331	321	652	635	668	605	491	421
Vust .....	62	156	142	298	326	367	315	505	260
Lild .....	175	403	402	805	896	869	821	670	476
Tømmerby .....	199	444	460	904	854	908	822	670	540
Øsles .....	164	343	351	694	718	724	789	566	384
Vesles .....	84	202	171	373	380	391	401	277	167
Arup .....	101	241	243	484	476	427	382	297	208
<b>Tilsammen</b>	<b>1806</b>	<b>4365</b>	<b>4288</b>	<b>8653</b>	<b>8539</b>	<b>8490</b>	<b>7932</b>	<b>5819</b>	<b>4467</b>
<b>Hillerslev Herred</b>									
Østerild Sogn .....	137	373	383	756	684	720	745	652	442
Hundstrup .....	89	226	230	456	433	483	492	426	336
Hjardemaal .....	90	256	240	496	481	511	532	490	410
Vigsø .....	47	113	122	235	246	254	236	233	209
Rær .....	144	351	372	723	692	704	623	512	390
Hansted .....	50	145	163	308	262	245	193	163	124
Tved .....	77	197	177	374	341	402	358	332	252
Nors .....	169	398	407	805	815	806	853	596	511
Vester-Vandet**) .....	142	372	367	739	777	788	709	712	575
Øster-Vandet .....	40	91	84	175	198	234	258	167	134
Hillerslev .....	276	689	652	1341	1325	1320	1370	978	684
Kaastrup .....	41	103	99	202	207	206	201	165	167
Sennels .....	171	453	404	857	869	885	890	619	416
<b>Tilsammen</b>	<b>1473</b>	<b>3767</b>	<b>3700</b>	<b>7467</b>	<b>7330</b>	<b>7558</b>	<b>7460</b>	<b>6045</b>	<b>4650</b>
*) Under Kollerup Sogn ligger: Fjerritslev By ..	110	394	394	788	641	...	...	...	...
**) Under Vester-Vandet Sogn ligger: Ladepladsen Klitmøller .....	97	219	213	432	448	461	372	452	336

Tabel II, Sogne (fortsat)

Se Noterne S. 62.

Thisted Amt, fortsat	Antal Steder (Gaarde, Huse o. s. v.) maisons	Folkemængde 1906 population			Folkemængde 1901 population	Folkemængde 1890 population	Folkemængde 1880 population	Folkemængde 1840 population	Folkemængde 1801 population
		Mdk. s. m.	Kvk. s. f.	Til- sammen total					
<b>Hundborg Herred</b>									
Thisted Landsogn <sup>1)</sup> .....	129	316	311	<b>627</b>	582	575	533	275	241
Tilsted Sogn.....	88	191	188	<b>379</b>	385	416	396	241	210
Skinnerup.....	71	165	156	<b>321</b>	321	363	354	260	178
Thorsted.....	62	148	143	<b>291</b>	296	301	301	206	150
Sjerring.....	244	597	563	<b>1160</b>	1180	1188	1121	675	515
Vang*).....	149	373	352	<b>725</b>	726	772	618	452	382
Jannerup.....	53	123	124	<b>247</b>	320	294	242	184	165
Hundborg**).....	393	1015	1010	<b>2025</b>	1882	1717	1467	935	610
Kallerup.....	42	117	113	<b>230</b>	225	221	191	146	74
Skjoldborg.....	155	347	354	<b>701</b>	720	748	739	536	403
Nørhaa.....	143	335	348	<b>683</b>	711	679	631	465	343
<b>Tilsammen</b>	<b>1529</b>	<b>3727</b>	<b>3662</b>	<b>7389</b>	<b>7348</b>	<b>7274</b>	<b>6593</b>	<b>4375</b>	<b>3271</b>
<b>Hassing Herred</b>									
Snedsted Sogn***).....	310	682	689	<b>1371</b>	1309	1317	1291	901	505
Sønderhaa.....	115	266	252	<b>518</b>	513	536	602	419	318
Hørsted.....	44	108	101	<b>209</b>	196	228	211	178	121
Harring.....	66	165	153	<b>318</b>	328	383	379	241	169
Stagsstrup.....	206	466	462	<b>928</b>	913	949	927	672	467
Skyum.....	136	292	302	<b>594</b>	633	667	690	473	332
Hørdum <sup>2)</sup> .....	215	477	493	<b>970</b>	940	907	816	579	385
Villerslev.....	122	271	271	<b>542</b>	561	569	574	343	287
Hassing <sup>2)</sup> .....	70	166	151	<b>317</b>	351	364	323	233	189
Visby.....	48	108	117	<b>225</b>	214	218	232	198	145
Grurup.....	50	136	96	<b>232</b>	229	255	272	268	156
Bedsted.....	238	522	526	<b>1048</b>	977	1059	893	543	346
Hvidbjerg vesten Aa.....	129	266	271	<b>537</b>	555	603	639	407	242
Ørum.....	62	158	136	<b>294</b>	281	316	335	287	151
Lodbjerg.....	26	65	61	<b>126</b>	130	147	140	100	71
<b>Tilsammen</b>	<b>1837</b>	<b>4148</b>	<b>4081</b>	<b>8229</b>	<b>8130</b>	<b>8518</b>	<b>8324</b>	<b>5842</b>	<b>3884</b>
<b>Refs Herred</b>									
Agger Sogn.....	128	300	292	<b>592</b>	550	434	430	455	388
Vestervig†).....	507	1113	1131	<b>2244</b>	2209	2314	2371	1602	1029
Hurup††).....	238	640	657	<b>1297</b>	1084	704	560	466	299
Heltborg.....	161	431	410	<b>841</b>	794	818	770	581	442
Boddum.....	101	214	231	<b>445</b>	447	452	400	335	223
Ydby.....	269	601	628	<b>1229</b>	1186	1135	1109	828	514
Gjettrup.....	106	272	289	<b>561</b>	523	521	492	384	255
*) Herunder: det nedlagte Sogn Tvørup.....	36	110	82	192	190	193	170	116	90
**) Herunder: Fiskerlejet Nørre-og Sønder-Vor- rupør.....	146	399	423	822	692	544	377	196	120
***) Herunder: Snedsted By †) Herunder: Vestervig By.....	120	257	286	543	...	...	...	...	...
††) Herunder: Hurup Sta- tionsby.....	79	162	174	336	267	206	194	81	59
††) Herunder: Hurup Sta- tionsby.....	66	141	144	285	337	359	334	138	86
††) Herunder: Hurup Sta- tionsby.....	128	381	370	751	...	...	...	...	...



Tabel II, Sogne (fortsat)

Se Noterne S. 62.

	Antal Steder (Gaarde, Huse o. s. v.) <i>maisons</i>	Folkemængde 1906 <i>population</i>			Folkemængde 1901 <i>population</i>	Folkemængde 1890 <i>population</i>	Folkemængde 1880 <i>population</i>	Folkemængde 1840 <i>population</i>	Folkemængde 1801 <i>population</i>	
		Mdk. <i>s. m.</i>	Kvk. <i>s. f.</i>	Til- sammen <i>total</i>						
Thisted Amt, fortsat										
Refs Herred, fortsat										
Helligsø Sogn .....	89	176	186	<b>362</b>	366	355	337	232	174	
Lyngs .....	143	315	315	<b>630</b>	599	619	543	393	234	
Hvidbjerg *)	} paa Halvøen Thyholm	478	1104	1125	<b>2229</b>	2134	2013	1827	1408	772
Søndbjerg .....		138	286	305	<b>591</b>	571	558	578	492	259
Odby .....		152	379	395	<b>774</b>	693	640	573	456	307
Jegindø .....	154	333	354	<b>687</b>	626	563	591	363	205	
Tilsammen	2664	6164	6318	<b>12482</b>	11782	11126	10581	7995	5101	
Morsø Sønder Herred										
Vester-Assels Sogn .....	83	207	183	<b>390</b>	408	420	403	438	254	
Øster-Assels .....	208	461	494	<b>955</b>	910	888	827	651	318	
Ørding .....	140	312	307	<b>619</b>	593	514	504	391	235	
Ljørslev .....	55	115	138	<b>253</b>	243	295	259	140	118	
Blidstrup .....	42	110	91	<b>201</b>	187	191	187	174	104	
Vejserslev .....	120	305	304	<b>609</b>	553	501	504	400	286	
Redsted .....	191	379	387	<b>766</b>	777	804	772	400	250	
Hvidbjerg .....	123	301	300	<b>601</b>	590	675	628	459	320	
Karby .....	221	515	515	<b>1030</b>	1003	943	899	845	506	
Rakkeby .....	51	123	124	<b>247</b>	223	257	233	220	129	
Tæbring .....	65	169	145	<b>314</b>	309	302	298	203	167	
Ovtrup .....	116	258	275	<b>533</b>	502	494	447	370	251	
Møllerup .....	68	154	148	<b>302</b>	313	308	264	157	87	
Frøslev .....	102	269	289	<b>558</b>	526	492	496	391	193	
Elsø .....	63	139	141	<b>280</b>	298	315	320	184	126	
Lødderup .....	223	513	509	<b>1022</b>	1051	1111	1048	626	466	
Nykøbing Købstads Land- distrikt <sup>1)</sup> .....	—	—	—	—	833	531	336	94	43	
Tilsammen	1871	4330	4350	<b>8680</b>	9319	9041	8425	6143	3853	
Morsø Nørre Herred										
Tødse Sogn .....	166	379	395	<b>774</b>	802	827	801	597	370	
Erslev .....	174	359	399	<b>758</b>	736	674	640	343	206	
Galtrup .....	122	346	322	<b>668</b>	639	592	592	379	191	
Øster-Jølby .....	79	158	175	<b>333</b>	315	281	262	129	79	
Dragstrup .....	65	170	157	<b>327</b>	323	333	298	270	196	
Skallerup .....	86	195	197	<b>392</b>	397	421	369	258	157	
Solbjerg .....	160	338	359	<b>697</b>	748	743	654	477	215	
Sundby .....	146	349	354	<b>703</b>	648	617	543	368	209	
Bjergby .....	141	313	298	<b>611</b>	654	735	641	297	176	
Alsted .....	75	191	204	<b>395</b>	394	412	367	306	209	
Flade .....	139	332	346	<b>678</b>	699	666	582	488	250	
Draaby .....	101	223	226	<b>449</b>	420	391	421	278	135	
Jordsby .....	54	120	121	<b>241</b>	258	272	275	236	177	
Sejerslev .....	187	434	447	<b>861</b>	916	962	918	616	350	
Ejerslev .....	85	221	219	<b>440</b>	477	446	422	267	167	
Tilsammen	1780	4128	4219	<b>8347</b>	8426	8372	7785	5309	3087	
Landdistriktet i Thi- sted Amt .....	12960	30629	30618	<b>61247</b>	60874	60379	57100	41528	28313	
<sup>*)</sup> Herunder: Hvidbjerg Stationsby .....	94	230	242	473	...	...	...	...	...	

Tabel II, Sogne (fortsat)

Viborg Amt	Antal Steder (Gaarde, Huse o. s. v.) <i>maisons</i>	Folkemængde 1906 <i>population</i>			Folkemængde 1901 <i>population</i>	Folkemængde 1890 <i>population</i>	Folkemængde 1880 <i>population</i>	Folkemængde 1840 <i>population</i>	Folkemængde 1801 <i>population</i>
		Mdk. <i>s. m.</i>	Kvk. <i>s. f.</i>	Til- sammen <i>total</i>					
<b>Harre Herred</b>									
Fur Sogn .....	318	824	787	<b>1611</b>	1550	1592	1373	882	398
Sæby .....	57	159	144	<b>303</b>	224	288	235	153	87
Navtrup .....	161	425	422	<b>847</b>	760	667	559	311	223
Vile .....	58	146	160	<b>306</b>	353	252	259	180	159
Harre .....	97	235	206	<b>441</b>	443	443	416	226	193
Hjerk .....	109	244	250	<b>494</b>	510	559	603	390	297
Roslev .....	128	316	345	<b>661</b>	523	376	305	233	155
Tøndering .....	64	178	164	<b>342</b>	345	379	342	222	176
Durup .....	96	251	260	<b>511</b>	454	435	381	228	161
Aasted .....	153	408	380	<b>788</b>	752	630	591	435	334
Tilsammen	1241	3186	3118	<b>6304</b>	5914	5621	5064	3260	2183
<b>Nørre Herred</b>									
Selde Sogn .....	180	451	436	<b>887</b>	792	748	703	464	396
Junget .....	107	255	249	<b>504</b>	531	492	499	275	252
Torum .....	142	329	346	<b>675</b>	630	651	580	414	309
Rybjerg .....	110	278	280	<b>558</b>	552	585	545	394	258
Tise .....	119	303	287	<b>590</b>	576	575	539	381	378
Grinderslev .....	196	515	488	<b>1003</b>	943	1002	1075	769	475
Grønning .....	80	196	202	<b>398</b>	388	380	337	257	203
Jebjerg *) .....	157	406	376	<b>782</b>	725	665	472	346	250
Lyby .....	132	324	295	<b>619</b>	628	606	524	369	317
Tilsammen	1223	3057	2959	<b>6016</b>	5765	5704	5274	3669	2838
<b>Rødding Herred</b>									
Krejbjerg Sogn .....	97	260	240	<b>500</b>	510	501	498	448	350
Rødding .....	266	676	647	<b>1323</b>	1198	1159	997	413	381
Lime .....	178	461	509	<b>970</b>	948	772	656	445	325
Lem .....	190	510	503	<b>1013</b>	891	731	654	421	377
Vejby .....	66	167	178	<b>345</b>	316	260	228	163	125
Haasum .....	80	227	203	<b>430</b>	425	393	411	337	152
Ramsing .....	109	260	258	<b>518</b>	554	525	508	190	146
Balling .....	112	291	275	<b>566</b>	539	529	437	321	267
Tilsammen	1098	2852	2813	<b>5665</b>	5381	4870	4389	2738	2123
<b>Hindborg Herred</b>									
Volling Sogn .....	46	120	121	<b>241</b>	251	251	253	187	153
Hvidbjerg .....	78	205	189	<b>394</b>	389	409	406	274	208
Brøndum .....	72	198	177	<b>375</b>	372	403	396	276	296
Otting .....	47	121	121	<b>242</b>	229	191	212	159	126
Oddense .....	93	266	248	<b>514</b>	511	532	570	360	350
Hindborg .....	53	160	146	<b>306</b>	327	303	289	183	162
Dølby .....	80	218	202	<b>420</b>	394	422	415	332	273
Hem .....	81	233	194	<b>427</b>	427	467	455	285	229
*) Herunder: Jebjerg Sta- tionsby .....	112	274	256	530	...	...	...	...	...

Tabel II, Sogne (fortsat)

Se Noterne S. 62.

Viborg Amt, fortsat	Antal Steder (Gaarde, Huse o. S. V.) maisons	Folkemængde 1906 population			Folkemængde 1901 population	Folkemængde 1890 population	Folkemængde 1880 population	Folkemængde 1840 population	Folkemængde 1801 population
		Mdk. s. m.	Kvk. s. f.	Til- sammen total					
Hindborg Herred, fortsat									
Resen Sogn .....	75	217	254	471	373	364	380	214	168
Skive Landsogn <sup>1)</sup> .....	224	645	712	1357	1031	932	731	388	309
Tilsammen	849	2333	2364	4747	4304	4274	4107	2658	2274
Fjends Herred									
Dommerby Sogn .....	69	171	187	358	324	275	259	173	134
Højslev .....	280	762	695	1457	1285	1112	952	688	491
Lundø .....	41	98	104	202	184	201	192	164	122
Ørsløvkloster .....	184	497	488	985	988	942	832	700	439
Ørum .....	66	185	179	364	384	391	334	253	191
Kobberup .....	137	410	367	777	745	690	524	308	272
Feldingbjerg .....	115	327	296	623	544	445	323	216	151
Gammelstrup .....	73	186	193	379	397	338	288	221	185
Fly .....	128	352	329	681	672	649	631	331	273
Vridsted .....	55	159	138	297	276	222	237	182	159
Vrov .....	111	355	318	673	621	550	477	259	265
Resen .....	81	225	203	428	396	397	413	323	155
Frederiks Sogns nordlige Del (Grønhøj) <sup>2)</sup> .....	72	176	190	366	339	328	359	258	201
Davbjerg .....	107	306	299	605	558	605	532	350	252
Smøllerup .....	86	239	211	450	425	456	467	270	193
Mønsted .....	126	311	290	601	573	632	681	369	318
Borris .....	88	234	274	508	428	391	259	111	105
Kvols .....	47	117	115	232	239	243	263	174	126
Taarup .....	92	246	230	476	460	483	421	329	236
Tilsammen	1958	5356	5106	10462	9838	9350	8444	5679	4268
Rinds Herred									
Lynderup Sogn .....	80	217	208	425	424	436	405	288	258
Ulbjerg .....	129	340	346	686	658	619	555	377	389
Fjelse .....	128	323	303	626	600	586	508	316	226
Gjedsted <sup>*)</sup> .....	139	395	396	791	744	611	428	358	264
Vester-Bølle .....	157	476	496	972	850	766	661	459	430
Øster-Bølle <sup>**)</sup> .....	170	623	598	1221	1079	640	505	275	234
Testrup .....	51	136	120	256	259	234	226	130	75
Simsted .....	230	573	561	1134	1088	1107	1024	592	429
Hvam .....	98	292	304	596	487	350	332	227	190
Hvilsom .....	109	294	253	547	507	499	443	258	221
Tostrup .....	99	281	260	541	490	379	318	220	210
Roum .....	116	295	305	600	522	431	358	203	151
Klejtrup .....	118	327	305	632	578	510	453	350	264
Hersom .....	68	177	192	369	378	408	364	255	159
Bjerregrav .....	53	141	129	270	248	258	219	159	132
Laastrup .....	78	223	230	453	451	457	376	288	191
Skals <sup>***)</sup> .....	170	539	484	1023	966	792	749	561	388
Tilsammen	1993	5652	5490	11142	10329	9083	7924	5316	4211
<sup>*)</sup> Under Gjedsted Sogn ligger: Gjedsted By .....	75	240	244	484	459	...	...	...	...
<sup>**)</sup> Under Øster-Bølle Sogn ligger: Aalestrup By .....	65	347	325	672	562	...	...	...	...
<sup>***)</sup> Under Skals Sogn ligger: Skals Stationsby .....	85	266	240	506	...	...	...	...	...

Se Noterne S. 63.

Tabel II, Sogne (fortsat)

Viborg Amt, fortsat	Antal Steder (Gaarde, Huse o. s. v.) maisons	Folkemængde 1906 population			Folkemængde 1901 population	Folkemængde 1890 population	Folkemængde 1880 population	Folkemængde 1840 population	Folkemængde 1801 population
		Mdk. s. m.	Kvk. s. f.	Til- sammen total					
<b>Nørlyng Herred</b>									
Verde Sogn .....	124	356	316	672	704	660	640	398	353
Fiskbæk .....	93	255	217	472	447	418	346	229	152
Romlund .....	70	174	166	340	331	352	337	194	141
Ravnstrup .....	72	193	173	366	365	357	292	190	171
Finderup .....	62	164	163	327	303	305	321	264	161
Dollerup .....	79	258	204	462	401	433	437	265	146
Asmild .....	115	380	383	763	735	714	653	436	193
Tapdrup .....	68	206	184	390	387	391	369	247	144
Viborg Graabrødre Land- distrikt .....	8	27	27	54	59	53	52	36	28
Rødning Sogn .....	136	378	374	752	723	680	632	408	248
Løvel .....	105	370	346	716	666	585	494	292	204
Pederstrup .....	38	112	118	230	235	229	204	158	107
Vammen .....	104	295	300	595	584	521	515	331	263
Bigum .....	35	97	93	190	196	201	191	169	142
Lindum .....	94	256	232	488	421	409	356	275	275
<b>Tilsammen</b>	<b>1203</b>	<b>3521</b>	<b>3296</b>	<b>6817</b>	<b>6557</b>	<b>6308</b>	<b>5839</b>	<b>3892</b>	<b>2728</b>
<b>Sønderlyng Herred</b>									
Vinge Sogn .....	24	91	86	177	164	159	167	128	109
Tjele .....	93	290	286	576	568	494	536	306	250
Ørum .....	154	425	420	845	774	737	731	374	305
Vejrum .....	93	222	239	461	434	451	395	212	192
Viskum .....	68	208	193	401	391	339	353	318	219
Kvorning .....	81	183	184	367	388	381	355	225	166
Vorning .....	124	342	305	647	616	650	634	410	404
Hammershøj .....	75	201	194	395	387	363	346	269	245
Norbæk .....	67	172	170	342	322	306	263	191	131
Sønderbæk .....	83	195	194	389	341	299	302	204	125
Læsten .....	50	118	132	250	233	243	249	204	100
Bjerregrav .....	150	334	325	659	664	678	689	514	398
Aalum .....	129	319	311	630	631	729	788	585	411
Taanum .....	81	230	228	458	445	425	434	307	218
Hornbæk .....	89	190	219	409	398	392	409	311	219
<b>Tilsammen</b>	<b>1361</b>	<b>3520</b>	<b>3486</b>	<b>7006</b>	<b>6756</b>	<b>6646</b>	<b>6651</b>	<b>4558</b>	<b>3492</b>
<b>Middelsom Herred</b>									
Grensten Sogn .....	77	208	189	397	388	382	377	312	207
Helstrup .....	42	102	91	193	195	222	219	178	123
Øster-Velling .....	79	197	178	375	389	356	382	227	165
Langaa *) .....	188	586	560	1146	925	707	627	312	315
Torup <sup>1)</sup> .....	64	150	149	299	295	300	322	158	139
Sønder-Vinge .....	88	203	201	404	367	434	405	240	153
Vester-Velling .....	99	250	280	530	554	559	586	370	263
Skjern .....	145	344	358	702	683	690	684	509	323
Le .....	76	220	212	432	391	369	390	319	265
Hjorthede .....	75	206	192	398	409	395	412	214	169
Hjermind .....	125	403	384	787	645	527	455	297	242
*) Herunder: Langaa Sta- tionsby .....	93	328	309	637	...	...	...	...	...

Tabel II, Sogne (fortsat)

Se Noterne S. 63.

Viborg Amt, fortsat	Antal Steder (Gaarde, Huse o. s. v.) maisons	Folkemængde 1906 population			Folkemængde 1901 population	Folkemængde 1890 population	Folkemængde 1880 population	Folkemængde 1840 population	Folkemængde 1801 population
		Mdk. s. m.	Kvk. s. f.	Til- sammen total					
Middelsom Herred, fortsat									
Bjerring Sogn .....	99	245	233	478	438	472	480	249	181
Mammen .....	146	361	358	719	685	667	698	393	303
Vinkel .....	113	307	290	597	566	576	529	338	312
Rind .....	96	265	217	482	473	468	496	277	194
Vindum .....	304	765	805	1570	1415	1409	1367	546	398
Tilsammen	1816	4812	4697	9509	8818	8533	8429	4939	3752
Hovbjerg Herred									
Sahl Sogn .....	113	274	286	560	607	693	626	336	276
Gullev .....	151	417	413	830	728	646	597	325	216
Gjerming .....	122	331	348	679	676	636	671	451	323
Hvorslev .....	171	427	419	846	820	730	702	339	291
Vellev .....	210	546	571	1117	1063	1036	1001	636	483
Hovbjerg .....	147	364	363	727	708	607	631	427	391
Granslev .....	111	279	250	529	540	599	605	392	388
Skjød .....	133	318	320	638	629	684	632	351	321
Havrum .....	76	236	219	455	474	419	389	284	228
Sall .....	143	339	347	686	706	738	668	376	327
Torsø .....	69	172	159	331	309	316	311	170	133
Ajdt .....	122	309	310	619	531	553	554	274	252
Vejerslev .....	95	281	259	540	516	485	454	229	218
Tilsammen	1663	4293	4264	8557	8307	8142	7841	4590	3847
Lysgaard Herred									
Grønback Sogn .....	300	777	809	1586	1515	1389	1321	662	485
Højbjerg .....	120	338	325	663	688	718	731	451	322
Elsborg .....	103	275	281	556	591	512	498	212	142
Sjorslev .....	246	685	680	1365	1322	1234	1244	645	346
Almind .....	125	354	334	688	666	669	670	332	222
Vium .....	140	398	399	797	768	720	706	421	249
Lysgaard .....	95	279	268	547	489	486	481	212	159
Frederiks Sogns sydlige Del (Havrdal) <sup>1)</sup> .....	124	367	303	670	521	447	442	260	221
Karup .....	65	203	184	387	300	259	247	187	111
Torning <sup>2)</sup> .....	419	1182	1026	2208	2143	1947	1892	1029	678
Hørup <sup>3)</sup> .....	293	847	939	1786	1675	1360	1084	461	318
Levring .....	148	446	435	881	877	979	961	587	446
Hinge .....	158	420	410	830	810	817	814	409	243
Vinderslev .....	306	765	780	1545	1461	1413	1407	718	587
Tilsammen	2642	7336	7173	14509	13826	12950	12498	6586	4529
Hids Herred									
Serup Sogn .....	148	359	353	712	665	675	590	257	206
Lemming .....	154	410	396	806	790	713	706	377	291
Svostrup .....	175	538	480	1018	971	968	986	614	402
*) Under Hørup Sogn ligger: Kjellerup By .....	162	532	590	1122	986	...	...	...	...

Se Noterne S. 63.

Tabel II, Sogne (fortsat)

Viborg Amt, fortsat	Antal Steder (Gaarde, Huse o. s. v.) maisons	Folkemængde 1906 population			Folkemængde 1901 population	Folkemængde 1890 population	Folkemængde 1880 population	Folkemængde 1840 population	Folkemængde 1801 population
		Mdk. s. m.	Kvk. s. f.	Til- sammen total					
Hids Herred, fortsat									
Gjødvad Sogn . . . . .	105	286	273	559	540	519	589	336	217
Balle . . . . .	271	674	643	1317	1177	1142	1105	481	303
Sejling . . . . .	82	219	223	442	464	425	417	239	169
Sinding . . . . .	74	195	176	371	373	363	369	233	155
Funder <sup>1)</sup> . . . . .	159	452	365	817	743	917	783	381	286
Kragelund <sup>1)</sup> . . . . .	163	453	436	889	849	1475	1190	544	391
Engesvang <sup>1)</sup> . . . . .	226	554	551	1105	1027	—	—	—	—
Tilsammen	1557	4140	3896	8086	7599	7197	6735	3462	2420
Landdistriktet i Vi- borg Amt . . . . .	18604	50108	48662	98770	93394	88678	83195	51347	38665
<b>Ringkøbing Amt</b>									
<b>Hammerum Herred</b>									
Bording Sogn . . . . .	386	985	914	1899	1745	1577	1326	609	467
Ikast . . . . .	450	1185	1158	2343	2110	2040	1864	963	723
Rind . . . . .	283	863	832	1695	1544	1426	1282	748	579
Arnborg . . . . .	139	352	356	708	682	593	509	242	185
Skarrild . . . . .	172	485	425	910	846	810	730	370	306
Sønder-Felding . . . . .	160	449	403	852	767	655	580	317	252
Assing . . . . .	239	628	638	1266	1084	842	669	366	301
Nørre-Vium . . . . .	164	462	424	886	806	708	522	190	141
Snejbjerg . . . . .	355	1005	979	1984	1827	1531	1308	673	416
Tjørring . . . . .	99	269	272	541	506	452	471	267	192
Herning <sup>*</sup> ) . . . . .	719	2646	2867	5513	4330	2935	1789	594	345
Gjellerup <sup>**)</sup> . . . . .	366	1116	1177	2293	2122	1978	1666	1086	770
Sunds . . . . .	236	696	664	1360	1290	1141	978	627	452
Sinding . . . . .	105	306	284	590	549	475	446	337	253
Nøvling . . . . .	80	242	205	447	394	337	347	195	111
Vildbjerg . . . . .	214	643	591	1234	1012	910	772	344	193
Ørre <sup>2)</sup> . . . . .	105	275	286	561	547	904	772	408	309
Simmelkær <sup>2)</sup> . . . . .	76	206	219	425	394				
Avlum . . . . .	353	899	893	1792	1630	1504	1392	747	420
Tvis . . . . .	175	510	427	937	894	821	754	455	260
Tilsammen	4876	14222	14014	28236	25079	21639	18177	9538	6675
<b>Ginding Herred</b>									
Hodsager Sogn . . . . .	98	281	265	546	563	508	400	180	99
Haderup <sup>3)</sup> . . . . .	245	650	641	1291	1209				
Grove <sup>3)</sup> . . . . .	101	297	262	559	501	1507	1374	698	427
Sevel . . . . .	365	1038	1021	2059	1895	1824	1670	1111	874
Estvad . . . . .	127	316	303	619	630	689	685	492	384
Rønbjerg . . . . .	85	207	208	415	416	349	352	176	132
Ejsing . . . . .	279	714	681	1395	1303	1194	1150	729	392
<sup>*</sup> ) Under Herning Sogn ligger: Herning By . . . . .	585	2226	2473	4699	3706	2166	1064	21	...
<sup>**)</sup> Under Gjellerup Sogn lig- ger: Hammerum By . . . . .	83	250	297	547	...	...	...	...	...

Tabel II, Sogne (fortsat)

Se Noterne S. 63.

Ringkøbing Amt, fortsat	Antal Steder (Gaarde, Huse o. s. v.) <i>mæssons</i>	Folkemængde 1906 <i>population</i>			Folkemængde 1901 <i>population</i>	Folkemængde 1890 <i>population</i>	Folkemængde 1880 <i>population</i>	Folkemængde 1840 <i>population</i>	Folkemængde 1801 <i>population</i>
		Mdk. <i>s. m.</i>	Kvk. <i>s. f.</i>	Til- sammen <i>total</i>					
Ginding Herred, fortsat									
Sal Sogn*)	384	1071	1030	2101	1830	1513	1253	819	536
Ryde	146	400	412	812	740	709	770	491	345
Tilsammen	1830	4974	4823	9797	9087	8293	7654	4696	3189
Hjerm Herred									
Hanbjerg Sogn	128	387	413	800	744	684	577	380	287
Borbjerg	329	957	919	1876	1730	1557	1486	823	692
Mejrup	170	449	420	869	884	857	863	549	404
Maabjerg <sup>1)</sup>	144	436	378	814	658	576	569	378	244
Hjerm	323	948	884	1832	1664	1482	1255	779	620
Struer <sup>2)</sup>	371	1685	1810	3495	3230	2207	1008	114	53
Gimsing <sup>3)</sup>	107	288	261	549	548	601	558	420	335
Vejrum	131	410	349	759	718	703	715	521	483
Ølby	87	232	215	447	396	360	334	186	192
Favsing	103	245	264	509	488	429	388	231	183
Asp	109	273	245	518	471	477	454	266	237
Sir	74	224	205	429	395	363	293	200	182
Navr	105	298	275	573	534	492	479	327	288
Bur	38	103	105	208	175	167	155	126	85
Vemb	113	350	376	726	612	552	355	218	154
Gjording	56	152	145	297	267	272	311	193	139
Tilsammen	2388	7437	7264	14701	13514	11779	9800	5711	4578
Skodborg Herred									
Nes Sogn	141	396	386	782	726	699	694	467	274
Bøvling	330	794	803	1597	1507	1286	1108	625	456
Flynder	139	388	378	766	732	590	532	396	259
Møborg	183	509	479	988	941	857	815	454	268
Gudum	222	638	554	1192	1147	1004	940	698	465
Resen	155	370	392	762	771	751	696	510	423
Humlum	188	451	444	895	785	654	496	344	303
Venø	37	100	98	198	165	116	109	89	72
Nørre-Nissum	194	643	547	1190	1038	859	786	597	408
Nørlem	83	225	211	436	458	460	498	361	281
Fabjerg	145	422	389	811	700	603	645	559	402
Romb	80	209	205	414	360	370	359	216	186
Lomborg	182	445	464	909	890	827	869	509	311
Heldum	15	54	50	104	89	79	73	57	58
Tørring	136	371	339	710	675	666	655	483	470
Tilsammen	2230	6015	5739	11754	10984	9821	9275	6365	4636
Vandfuld Herred									
Hove Sogn	124	328	333	661	635	616	583	372	309
Hygum	87	260	264	524	522	483	452	413	358
*) Under Sal Sogn ligger: Vinderup Stationsby.	100	378	376	754	505	...	...	...	...

Se Noterne S. 63.

Tabel II, Sogne (fortsat)

	Antal Steder (Gaarde, Huse o. s. v.) <i>maitsons</i>	Folkemængde 1906 <i>population</i>			Folkemængde 1901 <i>population</i>	Folkemængde 1890 <i>population</i>	Folkemængde 1880 <i>population</i>	Folkemængde 1840 <i>population</i>	Folkemængde 1801 <i>population</i>
		Mdk. <i>s. m.</i>	Kvk. <i>s. f.</i>	Til- sammen <i>total</i>					
Ringkøbing Amt, fortsat									
Vandfuld Herred, fortsat									
Harboøre Sogn .....	319	887	847	1734	1588	1594	1296	1213	958
Engbjerg .....	30	102	100	202	193	166	180	156	102
Vandborg .....	135	391	395	786	731	670	604	456	343
Ferring .....	83	217	218	435	414	377	364	244	232
Dybe .....	134	380	338	718	713	707	591	365	243
Ramme .....	150	434	443	877	778	598	441	346	263
Trans. ....	36	94	112	206	218	231	241	252	210
Fjaltring .....	125	327	351	678	695	678	576	418	336
Tilsammen	1223	3420	3401	6821	6487	6120	5328	4235	3354
Ulvborg Herred									
Sønder-Nisum Sogn ....	163	394	397	791	771	793	832	675	526
Husby .....	106	265	300	565	581	604	547	475	403
Staby .....	166	476	452	928	973	958	951	771	513
Madum .....	71	175	217	392	401	385	405	303	248
Ulvborg *) .....	297	827	853	1680	1531	1181	1087	799	579
Raasted .....	50	146	129	275	263	275	272	246	192
Idom .....	99	292	277	569	541	508	465	395	334
Nørre-Felding .....	93	275	255	530	485	469	465	324	195
Vinding .....	152	440	454	894	834	769	714	458	352
Vind .....	86	233	248	481	483	503	449	270	203
Timring .....	184	507	496	1003	914	844	765	293	197
Tilsammen	1467	4030	4078	8108	7777	7289	6952	5009	3742
Hind Herred									
Nørre-Omme Sogn .....	219	618	580	1198	1053	877	800	322	232
Hover .....	49	142	155	297	291	252	277	184	155
Thorsted .....	78	196	212	408	400	412	374	274	160
Tim .....	163	483	472	955	920	825	784	665	448
Vedersø .....	115	297	300	597	567	595	635	532	393
Stadil .....	147	431	449	880	848	836	881	729	608
He <sup>1)</sup> .....	192	446	481	927	816	804	830	1144	843
No <sup>2)</sup> .....	134	370	337	707	693	701	737		
Gammelsgn) paa (	49	167	149	316	291	263	256	248	230
Nysogn )Holmsland (	354	959	963	1922	1896	1903	1873	1523	1103
Ringkøbing Købstads Landdistrikt (Hede- gaardsmark) .....	7	22	19	41	36	27	33	22	20
Rindom Sogn <sup>2)</sup> .....	105	284	290	574	541	512	538	367	265
Velling .....	110	284	309	593	516	598	703	601	397
Tilsammen	1722	4699	4716	9415	8868	8605	8721	6611	4854
*) Under Ulvborg Sogn ligger: Ulvborg By .....	140	381	416	797	690	...	...	...	...



Tabel II, Sogne (fortsat)

Se Noterne S. 63.

Ringkøbing Amt, fortsat	Antal Steder (Gaarde, Huse o. s. v.) <i>mæssens</i>	Folkemængde 1906 <i>population</i>			Folkemængde 1901 <i>population</i>	Folkemængde 1890 <i>population</i>	Folkemængde 1880 <i>population</i>	Folkemængde 1840 <i>population</i>	Folkemængde 1801 <i>population</i>
		Mdk. <i>s. m.</i>	Kvk. <i>s. f.</i>	Til- sammen <i>total</i>					
<b>Bølling Herred</b>									
Ølstrup Sogn.....	56	169	179	<b>348</b>	297	262	269	179	143
Lemb.....	214	621	610	<b>1231</b>	1113	937	910	636	480
Brejning.....	273	698	687	<b>1385</b>	1275	1164	978	548	360
Vorgod <sup>1)</sup> .....	291	802	769	<b>1571</b>	1427	1760	1537	574	436
Herborg <sup>1)</sup> .....	171	525	482	<b>1007</b>	817				
Borris.....	248	662	686	<b>1348</b>	1268	1092	1040	685	533
Faster.....	155	388	381	<b>769</b>	687	626	602	302	192
Sæding.....	72	210	210	<b>420</b>	362	346	308	209	152
Bølling.....	73	211	195	<b>406</b>	377	344	356	293	201
Hanning.....	141	404	404	<b>808</b>	781	713	621	378	219
Dejbjerg.....	134	343	341	<b>684</b>	706	777	785	633	302
Stavning.....	160	403	425	<b>828</b>	814	828	789	610	499
Skjern <sup>*</sup> ).....	369	1088	1133	<b>2221</b>	2015	1465	989	828	562
<b>Tilsammen</b>	<b>2357</b>	<b>6524</b>	<b>6502</b>	<b>13026</b>	11939	10314	9184	5875	4079
<b>Nørre-Horne Herred</b>									
Lønborg Sogn.....	188	460	486	<b>946</b>	887	892	972	844	610
Egvad <sup>**</sup> ).....	244	711	687	<b>1398</b>	1349	994	845	418	354
Aadum.....	219	530	531	<b>1061</b>	1027	1008	976	525	374
Hoven.....	108	319	357	<b>676</b>	636	522	469	254	238
Strelluf.....	106	296	279	<b>575</b>	535	457	454	299	230
Lyne.....	95	232	253	<b>485</b>	463	433	403	316	244
Sønder-Vium.....	67	161	202	<b>363</b>	357	347	349	323	271
Hemmet.....	113	268	261	<b>529</b>	535	505	511	423	289
Nørre-Bork.....	97	252	257	<b>509</b>	483	463	461	348	304
Sønder-Bork.....	105	288	281	<b>569</b>	570	576	571	487	326
<b>Tilsammen</b>	<b>1342</b>	<b>3517</b>	<b>3594</b>	<b>7111</b>	6842	6197	6011	4237	3240
Landdistriktet i Ringkøbing Amt....	<b>19435</b>	<b>54838</b>	<b>54131</b>	<b>108969</b>	100577	90057	81102	52277	38347
<b>Ribe Amt</b>									
<b>Vester-Horne Herred</b>									
Lønne Sogn.....	107	231	249	<b>480</b>	485	423	410	188	165
Henne.....	219	511	515	<b>1026</b>	972	1031	1048	813	626
Nørre-Nebel <sup>***</sup> ).....	227	507	545	<b>1052</b>	963	727	626	421	376
Lydom.....	96	182	202	<b>384</b>	393	411	402	381	292
Kvong.....	105	289	274	<b>563</b>	531	480	461	382	284
Lunde.....	150	454	430	<b>884</b>	782	698	718	586	503
Ovtrup.....	213	522	507	<b>1029</b>	966	1028	900	678	604
<sup>*</sup> ) Under Skjern Sogn ligger: Engsig (Skjern Stations- by).....	201	636	664	1300	1122	...	...	...	...
<sup>**</sup> ) Under Egvad Sogn ligger: Tarm By.....	159	439	445	884	763	...	...	...	...
<sup>***</sup> ) Under Nørre-Nebel Sogn ligger: Nørre-Nebel By	92	233	264	497	386	...	...	...	...



Tabel II, Sogne (fortsat)

Se Noterne S. 63.

	Antal Steder (Gaarde, Huse o. s. v.) maisons	Folkemængde 1906 population			Folkemængde 1901 population	Folkemængde 1890 population	Folkemængde 1880 population	Folkemængde 1840 population	Folkemængde 1801 population
		Mdk. s. m.	Kvk. s. f.	Til- sammen total					
Ribe Amt, fortsat									
Slavgs Herred									
Grindsted Sogn .....	230	708	649	<b>1357</b>	1227	955	788	554	491
Grene .....	125	344	352	<b>696</b>	638	568	465	258	225
Hejnsvig .....	199	477	447	<b>924</b>	896	854	808	415	309
Vorbasse <sup>1)</sup> .....	263	664	640	<b>1304</b>	1161	1162	1117	590	453
Tilsammen	817	2193	2088	<b>4281</b>	3922	3539	3178	1817	1478
Andst Herred									
Bække Sogn .....	210	505	493	<b>998</b>	930	939	905	520	374
Verst .....	117	279	280	<b>559</b>	554	560	614	411	180
Jorderup .....	123	269	284	<b>553</b>	568	581	613	410	214
Lejrskov .....	293	818	759	<b>1577</b>	1561	1483	1513	1127	621
Skanderup* <sup>1)</sup> .....	348	970	1032	<b>2002</b>	1791	1687	1657	882	451
Seest .....	259	655	685	<b>1340</b>	1073	962	1040	711	416
Hjarup <sup>2)</sup> .....	111	285	282	<b>567</b>	596	574	523	374	188
Vamdrup** <sup>2)</sup> .....	572	1686	1583	<b>3269</b>	3134	2583	2343	1190	507
Andst .....	297	754	764	<b>1518</b>	1537	1458	1554	988	540
Gjesten .....	223	589	549	<b>1138</b>	1119	1118	1115	697	392
Tilsammen	2553	6810	6711	<b>13521</b>	12863	11945	11877	7310	3883
Malt Herred									
Vejen Sogn*** <sup>1)</sup> .....	430	1260	1281	<b>2541</b>	2108	1432	1125	520	296
Læborg .....	155	449	421	<b>870</b>	837	793	828	492	321
Lindknud <sup>1)</sup> .....	245	634	594	<b>1228</b>	1122	1024	930	490	287
Brørup†) .....	330	865	863	<b>1728</b>	1632	1206	1157	648	439
Malt .....	258	1035	810	<b>1845</b>	1684	1480	1310	665	347
Folding .....	134	348	341	<b>689</b>	700	610	593	394	245
Føvling .....	431	1050	1012	<b>2062</b>	1972	1846	1837	1078	667
Holsted††) .....	370	998	986	<b>1984</b>	1773	1470	1227	448	295
Tilsammen	2353	6639	6308	<b>12947</b>	11828	9861	9007	4735	2897
Gjording Herred									
Aastrup Sogn .....	198	525	481	<b>1006</b>	956	853	805	346	269
Vejrup .....	164	391	397	<b>788</b>	729	677	716	366	265
Gjording .....	357	979	927	<b>1906</b>	1683	1483	1473	761	493
Bramminge††† <sup>3)</sup> .....	161	542	520	<b>1062</b>	965	444	375	193	172
*) Under Skanderup Sogn ligger: Lunderskov By	83	292	304	596	532	...	...	...	...
**) Under Vamdrup Sogn ligger: Vamdrup Stations- by	252	862	832	1694	1543	...	...	...	...
***) Herunder: Vejen By	258	811	824	1635	1108	...	...	...	...
†) Herunder: Brørup By	123	291	316	607	...	...	...	...	...
††) Herunder: Holsted Stationsby..	70	205	241	446	349	...	...	...	...
Nørre- og Sønder- Holsted	98	273	268	541	529	...	...	...	...
†††) Bramminge By ligger i følgende Sogne:	8	30	25	55	61	...	...	...	...
i Sneum Sogn.....	94	353	354	707	635	...	...	...	...
i Bramminge Sogn...	53	150	161	311	278	...	...	...	...
i Hunderup Sogn...						...	...	...	...
Tilsammen	155	533	540	1073	974	...	...	...	...

Tabel II, Sogne (fortsat)

Ribe Amt, fortsat	Antal Steder (Gaarde, Huse o. s. v.) <i>maisons</i>	Folkemængde 1906 <i>population</i>			Folkemængde 1901 <i>population</i>	Folkemængde 1890 <i>population</i>	Folkemængde 1880 <i>population</i>	Folkemængde 1840 <i>population</i>	Folkemængde 1801 <i>population</i>
		Mdk. <i>s. m.</i>	Kvk. <i>s. f.</i>	Til- sammen <i>total</i>					
Gjording Herred, fortsat									
Darum Sogn .....	184	415	448	863	807	730	750	598	584
Hunderup <sup>1)</sup> *) .....	198	531	534	1065	973	811	726	461	313
Vilslev .....	175	367	367	734	750	759	787	776	712
Jærnvad .....	198	521	495	1016	878	807	881	629	533
Tilsammen	1635	4271	4169	8440	7741	6564	6513	4130	3341
Ribe Herred <sup>2)</sup>									
Nørre-Farup Sogn .....	177	411	437	848	824	809	876	836	763
Hjortlund .....	73	165	194	359	386	353	366	288	240
Kalvslund .....	56	175	147	322	294	287	297	189	180
Obbekær .....	54	136	144	280	255	244	228	91	99
Ribe Skt. Katrine Lds. (Tved-Lustrup-Tange) <sup>3)</sup> .....	99	213	215	428	376	372	379	338	283
Ribe Domkirkes Landsogn (Øster-Vedsted) .....	63	161	132	293	289	269	244	171	199
Sem Sogn .....	151	356	342	698	731	763	742	540	537
Vester-Vedsted .....	164	434	421	855	834	686	730	618	526
Manø .....	53	86	109	195	213	262	254	233	97
Tilsammen	890	2137	2141	4278	4202	4045	4116	3304	2924
Landdistriktet i Ribe Amt .....	15231	39574	39037	78611	73473	70321	65827	42034	31532

\*) Se Noten S. 58 til Bramminge Sogn.

## Noter til Tabel II.

- Side 7. <sup>1)</sup> I Sokkelunds Herred ligger Handelspladsen Frederiksberg (se Tabel I, Side 2), som i Henhold til Lov af 7. April 1899 fra 1. April 1900 er udskilt fra Københavns Amtsraadsreds som en selvstændig Kommune.
- <sup>2)</sup> Indlemmet i København fra 1. Januar 1902 i verdslig Henseende (jfr. Lov af 3. April 1900); i gejstlig Henseende i Holmens Provsti fra 1. Maj 1902 (Bkg. af 16. April 1902).
- <sup>3)</sup> Af Hvidovre Sogn er Valby, Vigerslev og Kongens Enghave udskilt og i verdslig Henseende indlemmet i København fra 1. Januar 1901 (Lov af 3. April 1900); i gejstlig Henseende henlagt under Vestre Provsti fra 1. Maj 1902 (Bkg. af 16. April 1902).
- <sup>4)</sup> Indlemmet i København i verdslig Henseende fra 1. Januar 1901 (Lov af 3. April 1900); i gejstlig Henseende henlagt under Vor Frue Provsti fra 1. Maj 1902 (Bkg. af 16. April 1902).
- <sup>5)</sup> I Henhold til kgl. Resolution af 20. Januar 1891 er Gentofte Sogn fra 1. Januar 1891 i kirkelig Henseende delt i 2 Sogne, Gentofte og Ordrup Sogne. Det ny Gentofte Sogn er fra 1. Oktober 1901 atter delt i kirkelig Henseende i 2 Sogne, Gentofte og Hellerup Sogne (Bkg. af 28. September 1901).
- <sup>6)</sup> Ved kgl. Resolution af 6. Marts 1893 er Avedøre By med Tilliggende i kirkelig Henseende henlagt fra Glostrup Sogn til Brøndbyvester Sogn fra 12. Marts 1893 at regne. Beboerne: 179 Mdk., 143 Kvk., tils. 322 i 53 Huse ere her opførte under Glostrup S.
- 8. <sup>1)</sup> Ifølge Indenrigsmin. Skrivelse af 5. Septbr. 1871 (utrykt) udskiltes af Roskilde Købstadgrund (Roskilde Domkirke S.) Ejerlavet «Lille Vang» og henlagdes til Vindinge S.
- <sup>2)</sup> Den sydlige Del af Køge Købstads Landdistrikt ligger i Bjevskov Herred, Præstø Amt.
- 9. <sup>1)</sup> Roskilde Domkirke Sogns Landdistrikt (Ejerlavet Eng- og Flengmarken) udskiltes som saadant af Roskilde Købstadgrund (Roskilde Domkirke S.) efter Indenrigsmin. Skrivelse af 5. Sept. 1871. Efter Skr. af s. D. henlagdes Roskilde Jomfruklosters S. til Himmelev S.
- <sup>2)</sup> Ved kgl. Resolution af 13. Decbr. 1878 (Bkg. af 28. Decbr.) indlemmedes forsk. Arealer af Skt. Jørgensbjerg i verdslig og gejstlig Henseende i Roskilde Købstad.
- <sup>3)</sup> Iflg. Bkg. af 23. Decbr. 1901 henlagdes Isterød Overdrev af Birkerød Sogn i gejstlig Henseende til Blovstrød Sogn, og nogle Dele af Ludserød By af Blovstrød Sogn til Birkerød Sogn i gejstlig Henseende.
- 10. <sup>1)</sup> Af Tikøb Sogn ere ved kgl. Resol. af 11. April 1876 (Bkg. af 20. April) flere Ejendomme henlagte til Helsingør Købstad. — Hornbæk-Hellebæk Sogn (iflg. Skrivelse fra Ministeriet for Kirke- og Undervisningsvæsenet af 29. Juli 1905 til Statens Statistiske Bureau kun eet Sogn) udskiltes af Tikøb Sogn iflg. kgl. Resol. af 29. Okt. 1887.
- <sup>2)</sup> Iflg. kgl. Resol. af 14. Maj 1904 henlagdes den sydlige Del af Gribskov i Esbønderup Sogn, Gadevangshusene og Telggaarden i Alsønderup Sogn, Gøgehuset i Tjæreby Sogn samt nogle Ejendomme af Strødam-Tuekøb i Frederiksborg Slotssogn til Nøddebo Sogn i gejstlig Henseende. — I kommunal Henseende samme Henlæggelse fra 1. Jan. 1903.
- <sup>3)</sup> Iflg. Bkg. af 23. Decbr. 1901 henlagdes nogle Ejendomme af Tipperup og Kageruphusene i Alsønderup Sogn i gejstlig Henseende til Maarum Sogn.
- <sup>4)</sup> Iflg. Bkg. af 23. Decbr. 1901 henlagdes nogle Ejendomme af Pibemølle i Alsønderup Sogn i gejstlig Henseende til Helsingø Sogn.
- <sup>5)</sup> Til Vinderød Sogn hører i gejstlig Henseende Frederiksværk Hdpl.

### Noter til Tabel II (fortsat)

- Side 11. <sup>1)</sup> Se Note 2 til Side 10 (S. 60) og Note 23 (S. 5) til Hillerød Købstad.
- <sup>2)</sup> Slangerup By var tidligere en Købstad, der ved kgl. Reskript af 12. Maj 1809 blev nedlagt som saadan og omdannet til en Landkommune.
- <sup>3)</sup> Se Note 9 (S. 6) til Frederikssund Købstad.
- 12. <sup>1)</sup> Se Note 22 (S. 5) til Holbæk Købstad.
- 13. <sup>1)</sup> Øen Kyholm er matrikuleret under Tranebjerg Sogn, men hører i valgkommunal Henseende til Nordby Sogn (L. 12. Juli 1867).
- 14. <sup>1)</sup> Se Note 9 (S. 4) til Slagelse Købstad.
- <sup>2)</sup> Se Note 8 (S. 6) til Skelskør Købstad.
- 15. <sup>1)</sup> Ejerlavet Brorup By af Hyllinge Sogn overførtes i verdslig Henseende til Marvede Sogn fra 1. April 1905 (jfr. Justitsmin. Bkg. af 24. Okt. 1904).
- <sup>2)</sup> Den mindre Del af Herlufsholm Sogn (Ejerlavet «Sandstræde») ligger i Tybjerg Herred, Præste Amt.
- <sup>3)</sup> Se Note 10 (S. 6) til Sorø Købstad.
- <sup>4)</sup> Iflg. Landbrugsmin. Skrivelse af 15. Septbr. 1905 er der fra Munkebjergby By og Sogn overført 10 Ejendomme til Bromme Sogn.
- <sup>5)</sup> Iflg. Landbrugsmin. Skrivelse af 11. Novbr. 1904 overførtes Ejerlavet Ødemarkshusene fra Gyrstinge Sogn til Flinterup Sogn.
- 16. <sup>1)</sup> Iflg. Indenrigsmin. Skrivelse af 6. Oktbr. 1903 overførtes et mindre Areal af Førslev By og Sogn til Snesev Sogn. — Iflg. Bkg. af 14. Juli 1904 vil Førslev Sogn fremtidigt være at benævne Øde-Førslev Sogn.
- <sup>2)</sup> Den nordlige Del af Køge Købstads Landdistrikt ligger i Ramse Herred, Københavns Amt.
- 17. <sup>1)</sup> Hylleholt Sogn blev ved kgl. Reskript af 13. Novbr. 1879 oprettet til et eget Kirkesogn fra 1. Jan. 1880 at regne; samtlige til dette Kirkesogn henlagte Distrikter hørte tidligere under Fakse Sogn.
- <sup>2)</sup> Den større Del af Herlufsholm Sogn ligger i Øster-Flakkebjerg Herred, Sorø Amt.
- <sup>3)</sup> Se Note 15 (S. 5) til Næstved Købstad.
- 18. <sup>1)</sup> Se Note 2 (S. 6) til Vordingborg Købstad.
- <sup>2)</sup> Stege Købstads Landdistrikt eller Distriktet Hegneden-Ulfshale var ved Folketællingen i 1860 og tidligere ikke udskilt fra Stege Landsogn. Se endvidere efterfølgende Note 3 samt Note 12 (S. 6) til Stege Købstad.
- <sup>3)</sup> Øen Nyord, der ved kgl. Reskript af 23. Maj 1845 blev oprettet til et selvstændigt Sogn, udgjorde tidligere en Del af Stege Landsogn.
- 19. <sup>1)</sup> Hasle Købstads Landdistrikt, der bestaar af Klemensker Strandmark, var ved Folketællingen i 1860 og tidligere henregnet under Klemensker Sogn.
- <sup>2)</sup> Allinge-Sandvig Købstæders Landdistrikt var ved Folketællingen i 1840 og tidligere henregnet under Olsker Sogn.
- <sup>3)</sup> Se Note 15 (S. 6) til Aakirkeby Købstad.
- <sup>4)</sup> Kristiansø, der administreres af Marineministeriet, udgør ingen selvstændig Kommune eller nogen Del af en saadan. I jurisdiktionel og i valgkommunal Henseende hører Øen under Svaneke Købstad.
- 20. <sup>1)</sup> Se Note 14 (S. 5) til Nykøbing p. F. Købstad.
- 21. <sup>1)</sup> Ved de kgl. Resol. af 7. Oktbr. og 6. Decbr. 1881 er Bandholm Ladeplads med omliggende Distrikter udsøndret fra Østofto Sogn som et selvstændigt Sogn under Navn af «Bandholm Sogn», der den 1. Febr. 1880 havde 1141 Indbyggere.
- 23. <sup>1)</sup> Iflg. Matrikelkontorets Protokoller er Skt. Jørgens en Del af Sørup S. og benævnedes af Kirke- og Undervisningsministr. «Skt. Jørgens Kirkedistrikt» (jfr. Skr. af 10. Aug. 1872). Iflg. Skr. af 21. April 1906 fra nævnte Ministerium maa det dog nu betragtes som et selvstændigt Sogn.
- 24. <sup>1)</sup> Det i Henhold til kgl. Resol. af 11. Decbr. 1882 i kirkelig Henseende fra Snøde og Stoense Pastorater adskilte Hov Distrikt er i Henhold til kgl. Reskript af 13. Maj 1896 fra 1. Juli 1896 oprettet til et selvstændigt Sognekald.
- <sup>2)</sup> I Ærø Herred ligger Handelspladsen Marstal (se Tabel I, Side 3).
- <sup>3)</sup> Se Note 6 (S. 6) til Marstal Handelsplads.
- <sup>4)</sup> Ved kgl. Resol. af 21. Decbr. 1898 (Bkg. af 23. Decbr.) er et mindre Areal af Bregninge Sogn i kirkelig Henseende henlagt til Søby Sogn.
- <sup>5)</sup> Paa Øen Ærø, som indtil 30. Oktbr. 1864 udgjorde en Del af Hertugdømmet Slesvig, blev der ikke afholdt Folketælling i 1801, men den 13. Febr. 1803, efter hvilken Tælling Folkemængden her er meddelt.
- 25. <sup>1)</sup> Se Note 4 (S. 4) til Odense Købstad.
- <sup>2)</sup> Ved Skr. af 19. Oktbr. 1893 har Indenrigsministeriet bifaldet, at det fra 1. Januar 1894 til en selvstændig Sognekommune oprettede Odense Vor Frue Landsogns Distrikt benævnes Odense Frue Landsogn.

## Noter til Tabel II (fortsat)

- Side 26. <sup>1)</sup> Se Note 4 (S. 4) til Odense Købstad.
- 27. <sup>1)</sup> Se Note 25 (S. 5) til Assens Købstad.
- 28. <sup>1)</sup> Ved kgl. Resol. af 26. April 1894 er den ved kgl. Resol. af 28. Juni 1811 truffene Ordning, hvorved de hidtil til Kerte Sognekald hørende Huse, Ørsbjerg Lerhuse og Vængehuset, henlagdes til Skydebjerg Sognekald, ophævet, og de ommeldte Huse paa ny i kirkelig Henseende henlagte til Kerte Sogn.
- <sup>2)</sup> Se Note 25 (S. 5) til Assens Købstad.
- <sup>3)</sup> Øen Baagø, som ved kgl. Reskript af 18. Marts 1861 blev oprettet til et selvstændigt Sogn, har tidligere udgjort et med Assens Købstad forbundet Landdistrikt.
- 29. <sup>1)</sup> I de under Nørre-Tyrstrup Herred henlagte Sogne, som før Fredstraktaten af 30. Oktober 1864 hørte til Hertugdømmet Slesvig, blev der ikke afholdt Folketælling 1801, men i Aaret 1803, og det er den sidstnævnte Tællings Resultater, som her ere anførte for de ommeldte Sogne.
- 30. <sup>1)</sup> Se Note 6 (S. 4) til Vejle Købstad.
- 31. <sup>1)</sup> I Henhold til kgl. Resol. af 23. April 1896 (Bkg. af 29. April 1896) benævnes Assens Sogn i Bjerre Herred under Vejle Amt fremtidig As Sogn.
- 33. <sup>1)</sup> Silkeborg Handelsplads er i Henhold til Lov af 7. April 1899 fra 1. Januar 1900 oprettet til Købstad. Se Tabel I, Side 2.
- <sup>2)</sup> Silkeborg Landdistrikt, der oprettedes ved Regulativ af 20. Marts 1855 og udvidedes ved Lov af 30. Oktober 1857, dannes af Arealer, der tidligere have hørt til Linæa Sogn.
- <sup>3)</sup> Ved kgl. Reskript af 23. Novbr. 1898 blev af Tvillum Sogn udskilt et nyt Sogn: Voel Sogn.
- 34. <sup>1)</sup> Se Note 3 (S. 4) til Aarhus Købstad.
- 36. <sup>1)</sup> Se Note 3 (S. 6) til Grenaa Købstad.
- 37. <sup>1)</sup> Se Note 3 (S. 6) til Grenaa Købstad.
- 38. <sup>1)</sup> Dronningborg Landdistrikt er fra 1. April 1904 oprettet som selvstændig Sognekommune under Benævnelsen «Dronningborg Landsogn» (jfr. Indenrigsmin. Skr. af 10. Marts 1904).
- 39. <sup>1)</sup> Ladepladsen Hadsund ligger derimod Nord for Mariager Fjord i Visborg og Vive Sogne i Hindsted Herred under Aalborg Amt.
- 40. <sup>1)</sup> Sdr. Hadsund By, de saakaldte Hadsundshuse med Hadsund Færgested, som ligge Syd for Mariager Fjord, høre derimod til Vindblæs Sogn i Gjerlev Herred under Randers Amt.
- 41. <sup>1)</sup> Handelspladsen Løgstør er i Henhold til Lov af 7. April 1899 fra 1. Januar 1900 oprettet til Købstad.
- 42. <sup>1)</sup> Se Note 5 (S. 4) til Aalborg Købstad.
- <sup>2)</sup> Nørre-Sundby Handelsplads er i Henhold til Lov af 7. April 1899 fra 1. Januar 1900 oprettet til Købstad.
- <sup>3)</sup> Den vestlige Del af Aaby Sogn ligger i Hvetbo Herred, Hjørring Amt. Aaby Sogn udger i Forbindelse med Annekssognet Biersted en Sognekommune under Aalborg Amt.
- 43. <sup>1)</sup> Den større Del af Dronninglund Sogn ligger i Dronninglund Herred, Hjørring Amt.
- <sup>2)</sup> Den mindre Del af Dronninglund Sogn (Melholt By) ligger i Kjær Herred, Aalborg Amt.
- <sup>3)</sup> Frederikshavn Købstads Landdistrikt er siden Folketællingen 1870 inddraget under Frederikshavn Købstad.
- 44. <sup>1)</sup> Se Note 5 (S. 6) til Skagen Købstad.
- <sup>2)</sup> Se Note 11 (S. 4) til Hjørring Købstad.
- 45. <sup>1)</sup> Den østlige Del af Aaby Sogn ligger i Kjær Herred, Aalborg Amt, hvorunder hele Sognet hører i kommunal Henseende.
- 47. <sup>1)</sup> Se Note 18 (S. 5) til Thisted Købstad.
- <sup>2)</sup> Ved Skr. fra Kirke- og Undervisningsministeriet af 10. Juni 1890 ere tvende Huslodder af Hørdum Sogn med Hensyn til Kirke- og Skolevæsen henlagte under Hassing Sogn.
- 48. <sup>1)</sup> Nykøbing Købstads Landdistrikt er ved Bkg. af 15. Juni 1901 fra 1. Jan. 1902 at regne indlemmet i Nykøbing Købstad i verdslig og gejstlig Henseende.
- 50. <sup>1)</sup> Se Note 21 (S. 5) til Skive Købstad.
- <sup>2)</sup> Den søndre Del af Frederiks Sogn ligger i Lysgaard Herred, Viborg Amt.

## Noter til Tabel II (fortsat)

- Side 51. <sup>1)</sup> Iflg. kgl. Resol. af 1772 blev Torup Kirke nedlagt og Beboerne henviste til Sender-Vinge Kirke. Efter Skr. af 5. April 1906 fra Min. for Kirke- og Undervisningsvæsenet maa Torup dog betragtes som et selvstændigt Sogn.
- 52. <sup>1)</sup> Den nordre Del af Frederiks Sogn ligger i Fjends Herred, Viborg Amt.  
<sup>2)</sup> Ved Bkg. af 14. Marts 1903 blev nogle Matrikelnumre af Graamose By, Torning Sogn i gejstlig Henseende henlagte til Engesvang Sogn.
- 53. <sup>1)</sup> Ved kgl. Resol. af 12. Decbr. 1896 blev af Kragelund og Funder Sogne udskilt et tredje Sogn: Engesvang Sogn. — Se endvidere Note 2 til Side 52.  
<sup>2)</sup> Ved kgl. Resol. af 29. Septbr. 1893 blev fra 1. Novbr. s. A. Ørre Sogn delt i to Sogne: Ørre og Simmelkær.  
<sup>3)</sup> Ved kgl. Resol. af 29. Septbr. 1893 blev fra 1. Novbr. s. A. Haderup Sogn delt i to Sogne: Haderup og Grove.
- 54. <sup>1)</sup> Se Note 20 (S. 5) til Holstebro Købstad.  
<sup>2)</sup> Ved kgl. Resol. af 1. Juni 1894 er Gimsing Sogn delt i to Sogne: Struer og Gimsing.
- 55. <sup>1)</sup> He Sogn blev ved kgl. Resol. af 30. Marts 1878 delt i to Kirkesogne under Navn af He Sogn og No Sogn.  
<sup>2)</sup> Se Note 4 (S. 6) til Ringkøbing Købstad.
- 56. <sup>1)</sup> Ved Reskript af 12. Decbr. 1898 er af Vorgod Sogn udskilt et nyt Sogn: Herborg Sogn.
- 57. <sup>1)</sup> Ved kgl. Resol. af 21. Juli 1893 blev der fra Oksby Sogn i kirkelig Henseende henlagt nogle Arealer til Ho Sogn.  
<sup>2)</sup> Se Note 24 (S. 5) til Varde Købstad.  
<sup>3)</sup> Esbjerg Ladeplads, der tidligere udgjorde en Del af Jerne Sogn, er i Henhold til Lov af 19. Marts 1898 fra 1. Januar 1899 oprettet til Købstad. I Tallene før 1901 er Esbjerg indbefattet (Esbjerg 1890: 4111, 1880: 1529, 1840: 13, 1801: 20). Med Hensyn til Folkemængden i Esbjerg Købstad se Side 2.  
<sup>4)</sup> Se nedenstaaende Note 3 til Side 58.
- 58. <sup>1)</sup> Ved kgl. Resol. af 22. Novbr. 1895 overførtes Ejerlavet Risbøl (i 1906: 35 Mdk., 28 Kvk., tils. 63 i 13 Huse) i kirkelig Henseende fra Vorbasse S. til Lindknud S. I kommunal Henseende hører Risbøl fremdeles til Vorbasse S., hvorunder Beboerne ogsaa ere opførte her.  
<sup>2)</sup> Ved kgl. Resol. af 10. Juni 1875 henlagdes Nyskov Distrikt af Ø. Vamdrup By samt nogle Parceller af Søgaard og Bønstrup By i kirkelig Henseende fra Vamdrup S. til Hjarup S. Iflg. Imskr. af 4. Jan. 1906 deles Hjarup-Vamdrup Kommune fra 1. April 1906 at regne i to selvstændige Kommuner, saaledes at bemeldte Distrikt og Parceller høre til Vamdrup Kommune (hvorunder Beboerne her ere opførte), uanset at de i kirkelig Henseende høre til Hjarup Sogn.  
<sup>3)</sup> Ved kgl. Resol. af 4. Juni 1903 (Bek. af 8. Juni) henlagdes en Del af Tømmerby By af Sneum S. (i 1906: 30 Mdk., 25 Kvk., tils. 55 i 8 Huse) samt Mulvad By og Mark af Hunderup S. (i 1906: 175 Mdk., 184 Kvk., tils. 359 i 47 Huse) i gejstlig Henseende til Bramminge S. I kommunal Henseende har ingen Omlægning fundet Sted, og Beboerne i ovennævnte Distrikter ere her opførte under henholdsvis Sneum og Hunderup Sogne.
- 59. <sup>1)</sup> Se ovenstaaende Note 3 til Side 58.  
<sup>2)</sup> Ribe Herred oprettedes ved kgl. Resol. af 6. Maj 1859 af en Del af de blandede Distrikter (af Riberhus Birk); hertil henlagdes ved Fredsslutningen af 1864 Hjortlund og Kalvslund Sogne samt Obbekær Kommune, der tidligere hørte til Slesvig, og hvor der ikke holdtes Folketælling 1801 men 1803.  
<sup>3)</sup> Se Note 26 (S. 5) til Ribe Købstad.



Tabel III. Overøvrigheden

	- Areal <i>superficie</i>					Antal Steder (Gaarde, Huse o. s. v.) <i>maisons</i>	Folkemængde 1906 <i>population</i>		
	Land- areal <i>terre etc.</i>	Vand- areal <i>lacs etc.</i>	Samlet Areal <i>superficie totale</i>				Mdk. <i>s. m.</i>	Kvk. <i>s. f.</i>	Tils. <i>total</i>
	Tdr. Land <i>tonn. de sol</i>	Tdr. Land <i>tonn. de sol</i>	Tdr. Land <i>tonn. de sol</i>	G. □ M. <i>mill. c. géogr.</i>	□ km. <i>kilom. carrés</i>				
Staden København . . . . .	12435,5	420,5	12856	1,29	70,9	15750	194980	231560	426540
Københavns Amt									
Københavns Amts- raadskreds									
Frederiksberg . . . . .	1486,9	98,1	1585	0,16	8,8	3600	37759	49835	87594
Landdistrikterne . . . . .	83191,6	3265,4	86457	8,66	476,9	9770	30003	32990	62993
Tils. Københavns Amts- raadskreds . . . . .	84678,5	3363,5	88042	8,82	485,7	13370	67762	82825	150587
Roskilde Amtsraads- kreds									
Køge . . . . .	419,6	3,4	423	0,04	2,3	384	2007	2277	4284
Roskilde . . . . .	2831,3	6,7	2838	0,29	15,7	838	4110	4710	8820
Tils. Købstæderne . . . . .	3250,9	10,1	3261	0,33	18,0	1222	6117	6987	13104
Landdistrikterne . . . . .	120237,1	1090,9	121328	12,15	669,3	6533	17108	17033	34141
Tils. Roskilde Amtsraads- kreds . . . . .	123488,0	1101,0	124589	12,48	687,3	7755	23225	24020	47245
Tilsammen . . . . .	208166,5	4464,5	212631	21,30	1173,0	21125	90987	106845	197832
Frederiksborg Amt									
Helsingør . . . . .	2059,8	39,2	2099	0,21	11,6	1000	7076	7458	14534
Hillerød . . . . .	1108,2	11,8	1120	0,11	6,2	446	2450	2706	5156
Frederikssund . . . . .	616,8	3,2	620	0,06	3,4	221	1181	1244	2425
FrederiksværkHandelspl.	377,4	4,6	382	0,04	2,1	199	777	887	1664
Tils. Købst. og Handelspl.	4162,2	58,8	4221	0,42	23,3	1866	11484	12295	23779
Landdistrikterne . . . . .	228164,8	14022,2	242187	24,26	1336,0	13416	35538	35782	71920
Tilsammen . . . . .	232327,0	14081,0	246408	24,68	1359,3	15282	47022	48077	95099
Holbæk Amt									
Nykøbing . . . . .	2475,0	10,0	2485	0,25	13,8	324	935	1062	1997
Holbæk . . . . .	1469,5	4,5	1474	0,15	8,1	503	2502	2767	5269
Kalundborg . . . . .	748,2	2,8	751	0,07	4,1	582	2107	2521	4628
Tils. Købstæderne . . . . .	4692,7	17,3	4710	0,47	26,0	1409	5544	6350	11894
Landdistrikterne . . . . .	301252,6	6146,4	307399	30,80	1695,7	18363	45454	46095	91549
Tilsammen . . . . .	305945,3	6163,7	312109	31,27	1721,7	19772	50998	52445	103443
Sorø Amt									
Korsør . . . . .	1848,2	85,8	1934	0,19	10,7	647	3483	3581	7064
Slagelse . . . . .	1996,7	5,3	2002	0,20	11,0	800	4523	5245	9768
Skelskør . . . . .	900,5	3,5	904	0,09	5,0	260	1171	1338	2509
Sorø . . . . .	60,8	393,2	454	0,05	2,5	205	1154	1181	2335
Ringsted . . . . .	1284,9	2,1	1287	0,13	7,1	292	1793	1903	3696
Tils. Købstæderne . . . . .	6091,1	489,9	6581	0,66	36,3	2204	12124	13248	25372
Landdistrikterne . . . . .	257101,8	4674,2	261776	26,23	1444,0	13790	36878	36090	72968
Tilsammen . . . . .	263192,9	5164,1	268357	26,89	1480,3	15994	49002	49338	98340

redse. *Bailliages.*

Folkemængde 1901 <i>population</i>	Folkemængde 1890 <i>population</i>	Folkemængde 1880 <i>population</i>	Folkemængde 1870 <i>population</i>	Folkemængde 1860 <i>population</i>	Folkemængde 1855 <i>population</i>	Folkemængde 1845 <i>population</i>	Folkemængde 1840 <i>population</i>	Folkemængde 1834 <i>population</i>	Folkemængde 1801 <i>population</i>	Folkemængde 1787 <i>population</i>
378235	312859	234850	181291	155143	143591	126787	120819	119292	100975	90032
76231 74048	46954 62959	26510 52975	16878 46630	8164 40306	4342 37123	2513 33315	2304 31351	1921 29866	1172 22815	1143 19695
150279	109913	79485	63508	48470	41465	35828	33655	31787	23987	20838
3992 8368	3282 6974	3122 5893	3097 5221	2734 4651	2659 4338	2249 3343	2086 3138	1921 2828	1527 1768	1366 1871
12360 32663	10256 32537	9015 32776	8318 31809	7385 30180	6997 29650	5592 27642	5224 26900	4749 25637	3295 19612	3237 18093
45023	42793	41791	40127	37565	36647	33234	32124	30386	22907	21330
195302	152706	121276	103635	86035	78112	69062	65779	62173	46894	42168
13902 4572 2302 1431	11076 3731 1828 1098	8978 3059 1506 879	8891 2533 1306 915	8442 2301 763 764	9097 2292 679 708	7995 1855 646 744	7645 1839 370 708	7122 1717 395 700	5282 1214 262 505	4829 1204 190 306
22207 68269	17733 66951	14422 68925	13645 68722	12270 67860	12776 65790	11240 62859	10562 60265	9934 57120	7263 41076	6529 35702
90476	84684	83347	82367	80130	78566	74099	70827	67054	48339	42231
2000 4574 4322	1703 3915 3566	1737 3265 3167	1548 2931 2673	1384 2971 2587	1330 2811 2420	1156 2330 2355	1060 2105 2211	944 1887 2082	615 1332 1322	532 1159 1375
10896 87429	9184 85051	8169 85171	7152 81118	6942 77131	6561 73506	5841 67395	5376 63378	4913 58955	3269 44902	3066 40958
98325	94235	93340	88270	84073	80067	73236	68754	63868	48171	44024
6054 8958 2501 2241 3320	4685 6816 2272 1894 2464	3954 6076 1873 1464 2127	3759 5468 1692 1397 1869	2957 4931 1533 1237 1653	2236 4747 1379 1033 1477	1611 3563 966 856 1223	1472 3186 942 842 1171	1365 2915 861 727 1048	1219 1732 567 592 817	1269 1722 501 509 730
23074 71348	18131 70859	15494 71902	14185 70783	12311 67546	10872 65607	8219 58273	7613 54668	6906 50220	4927 38594	4731 34785
94422	88990	87396	84968	79857	76479	66492	62281	57126	43521	39516

Tabel III, Amter (fortsat)

	Areal <i>superficie</i>					Antal Steder (Gaarde, Huse o. s. v.) <i>maisons</i>	Folkemængde 1906 <i>population</i>		
	Land- areal <i>terre etc.</i>	Vand- areal <i>lacs etc.</i>	Samlet Areal <i>superficie totale</i>				Mdk. <i>s. m.</i>	Kvk. <i>s. f.</i>	Tils. <i>total</i>
	Tdr. Land tonn. <i>de sol</i>	Tdr. Land tonn. <i>de sol</i>	Tdr. Land tonn. <i>de sol</i>	G. □ M. mill. c. <i>géogr.</i>	□ km. kilom. <i>carrés</i>				
<b>Præstø Amt</b>									
Storeheddinge .....	2357,0	3,0	2360	0,24	13,0	291	854	989	1844
Næstved .....	768,1	2,9	771	0,07	4,2	669	3675	3958	7633
Vordingborg .....	868,9	2,1	871	0,09	4,8	543	1679	1929	3608
Præstø .....	176,8	0,2	177	0,02	1,0	189	687	782	1469
Stege .....	1022,7	3,3	1026	0,10	5,6	309	1033	1197	2230
Tils. Købstæderne .....	5193,5	11,5	5205	0,52	28,6	2001	7928	8855	16783
Landdistrikterne .....	300260,6	1434,4	301695	30,22	1664,2	17892	44088	43994	88082
Tilsammen .....	305454,1	1445,9	306900	30,74	1692,8	19893	52016	52849	104865
<b>Bornholms Amt</b>									
Rønne .....	1768,7	4,3	1773	0,18	9,8	2117	4135	5007	9142
Hasle .....	377,6	0,4	378	0,03	2,1	297	602	653	1255
Allinge og Sandvig .....	726,5	0,5	727	0,07	4,0	459	1292	1254	2546
Svaneke .....	404,0	"	404	0,04	2,2	358	550	745	1293
Neksø .....	766,4	14,6	781	0,08	4,3	588	1154	1421	2575
Aakirkeby .....	983,7	1,3	985	0,10	5,4	296	544	651	1195
Tils. Købstæderne .....	5026,9	21,1	5048	0,50	27,8	4115	8277	9731	18008
Landdistrikterne .....	101004,0	458,0	101462	10,17	559,7	4785	11466	11557	23023
Tilsammen .....	106030,9	479,1	106510	10,67	587,5	8900	19743	21288	41031
<b>Maribo Amt</b>									
Stubbekøbing .....	524,1	0,9	525	0,05	2,9	287	830	897	1727
Nykøbing .....	709,1	2,9	712	0,07	3,9	1130	3593	4197	7790
Sakskøbing .....	306,3	6,7	313	0,03	1,7	241	799	823	1622
Maribo .....	683,0	447,0	1130	0,12	6,2	533	1752	1998	3750
Nysted .....	994,6	0,4	995	0,10	5,5	276	697	760	1457
Rødby .....	5211,1	52,9	5264	0,53	29,0	312	827	918	1745
Nakskov .....	1575,0	12,0	1587	0,16	8,8	1191	3892	4532	8424
Tils. Købstæderne .....	10003,2	522,8	10526	1,06	58,0	3970	12390	14125	26515
Landdistrikterne .....	307406,4	3906,6	311313	31,19	1717,3	16892	41006	40508	81514
Tilsammen .....	317409,6	4429,4	321839	32,25	1775,3	20862	53396	54633	108029
<b>Svendborg Amt</b>									
Nyborg .....	1476,6	20,4	1497	0,15	8,3	775	3858	4064	7922
Svendborg .....	1839,5	4,5	1844	0,18	10,2	1262	5412	6354	11766
Rudkøbing .....	531,9	1,1	533	0,05	2,9	685	1621	1826	3447
Ærøskøbing <sup>1)</sup> .....	652,7	2,3	655	0,07	3,6	363	668	778	1441
Faaborg .....	407,8	16,2	424	0,04	2,4	723	2027	2319	4346
Marstal Handelsplads <sup>1)</sup> .....	55,0	"	55	0,01	0,3	748	1319	1599	2917
Tils. Købst. og Handelspl. Landdistrikterne <sup>1)</sup> .....	4963,5 294124,8	44,5 2681,2	5008 296806	0,50 29,73	27,7 1637,2	4556 20359	14905 50183	16940 50006	3184 10018
Tilsammen .....	299088,3	2725,7	301814	30,23	1664,9	24915	65088	66946	13203

<sup>1)</sup> Paa Ærø, der tidligere hørte til Slesvig, holdtes Tællingerne 1803 og 1835. 1787 holdtes ingen Tælling og Beregning er forhøjet med 4150 for Ærøes Landsogne.

Tabel III, Amter (fortsat)

Folkemængde 1901 population	Folkemængde 1890 population	Folkemængde 1880 population	Folkemængde 1870 population	Folkemængde 1860 population	Folkemængde 1855 population	Folkemængde 1845 population	Folkemængde 1840 population	Folkemængde 1834 population	Folkemængde 1801 population	Folkemængde 1787 population
1816	1681	1549	1406	1291	1231	1033	979	893	576	565
7162	5502	4792	4267	3647	3228	2644	2271	2279	1785	1501
3643	3188	2712	2248	1780	1763	1512	1526	1476	931	960
1497	1500	1460	1413	1298	1154	852	784	714	480	402
2245	1969	1931	1960	1932	1934	1761	1623	1627	917	829
16363	13840	12444	11294	9948	9310	7802	7183	6989	4689	4257
86930	86809	89050	85886	79625	77632	71412	67834	63460	49940	45665
103293	100649	101494	97180	89573	86942	79214	75017	70449	54629	49922
9292	8281	6471	5505	5435	5239	4243	4055	3897	2436	2130
1252	1272	1080	923	886	1002	724	617	604	513	440
2709	1838	1425	1022	878	872	851	784	722	585	545
1304	1318	1250	1112	1065	973	924	893	864	663	602
2523	2322	1999	1584	1485	1414	1406	1408	1402	1274	1168
1176	967	832	745	613	587	545	542	522	455	432
18256	15998	13057	10891	10362	10087	8693	8299	8011	5926	5317
22633	22763	22307	21003	18942	18862	17853	16900	16634	13581	12365
40889	38761	35364	31894	29304	28949	26546	25199	24645	19507	17682
1615	1546	1509	1322	1247	1191	1010	925	839	467	467
7345	6087	4560	3645	3242	2608	2028	1845	1610	1079	1075
1560	1499	1485	1409	1149	1058	915	852	830	549	533
3838	2542	2403	2156	1992	1960	1416	1356	1235	686	660
1411	1414	1438	1336	1261	1227	1036	933	879	690	627
1726	1837	1796	1553	1578	1545	1159	1125	1070	776	725
8310	6722	5278	4033	3687	3375	2583	2399	2204	1671	1375
25805	21647	18469	15454	14156	12964	10147	9435	8667	5918	5462
79216	78905	78538	75252	72641	71132	65102	61967	57519	46978	42526
105021	100552	97007	90706	86797	84096	75249	71402	66186	52896	47988
7790	6049	5402	4812	3802	3565	3220	2891	2873	1866	1672
11543	8755	7184	6421	5537	5280	3858	3577	3358	1942	2025
3462	3484	3179	2785	2719	2540	2189	1770	1580	1141	925
1485	1500	1578	1583	1713	1712	1552	1494	1439	1291	1225 <sup>1)</sup>
4218	3677	3476	3440	3120	2777	2178	2110	2111	1061	977
3174	3028	2745	2755	2590	2473	2284	2171	2107	1449	925 <sup>1)</sup>
31672	26493	23564	21796	19481	18347	15281	14013	13468	8750	7749
96569	94214	94013	92357	86149	83242	78728	75410	72606	54026	49630 <sup>1)</sup>
128241	120707	117577	114153	105630	101589	94009	89423	86074	62776	57379

e i Tabellen for Ærøskøbing og Marstal anførte Tal ere beregnede, ligesom Landdistrikternes Folketal efter

Tabel III, Amter (fortsat)

	Areal <i>superficie</i>					Antal Steder (Gaarde, Huse o. s. v.) <i>maisons</i>	Folkemængde 1906 <i>population</i>		
	Land- areal <i>terre etc.</i>	Vand- areal <i>lacs etc.</i>	Samlet Areal <i>superficie totale</i>				Mdk. <i>s. m.</i>	Kvk. <i>s. f.</i>	Tils. <i>total</i>
	Tdr. Land <i>tonn. de sol</i>	Tdr. Land <i>tonn. de sol</i>	Tdr. Land <i>tonn. de sol</i>	□ M. <i>mill. c. géogr.</i>	□ km. <i>kilom. carrés</i>				
<b>Odense Amt</b>									
Odense Amtsraadskr.									
Odense .....	3510,7	51,3	3562	0,36	19,7	3478	18743	21804	40547
Kerteminde .....	577,7	8,3	586	0,06	3,2	459	1207	1292	2499
Bogense .....	1338,6	11,4	1350	0,13	7,4	385	1185	1263	2448
Tils. Købstæderne .....	5427,0	71,0	5498	0,55	30,3	4322	21135	24359	45494
Landdistrikterne .....	200285,5	1340,5	201626	20,20	1112,2	12761	32001	31092	63093
Tils. Odense Amtsraadskr.	205712,5	1411,5	207124	20,75	1142,5	17083	53136	55451	108587
<b>Assens Amtsraadskr.</b>									
Assens .....	1187,0	8,0	1195	0,12	6,6	785	2140	2505	4645
Middelfart .....	580,3	1,7	582	0,06	3,2	677	2433	2729	5162
Tils. Købstæderne .....	1767,3	9,7	1777	0,18	9,8	1462	4573	5234	9807
Landdistrikterne .....	118422,7	668,3	119091	11,93	657,0	7787	19522	19096	38618
Tils. Assens Amtsraadskr.	120190,0	678,0	120868	12,11	666,8	9249	24095	24330	48425
Odense Amt i alt...	325902,5	2089,5	327992	32,86	1809,3	26332	77231	79781	157012
<b>Vejle Amt</b>									
Fredericia .....	3561,2	15,8	3577	0,36	19,7	1274	6383	7068	13451
Kolding .....	1416,2	5,8	1422	0,14	7,8	1514	6360	7091	13451
Vejle .....	2153,4	11,6	2165	0,22	12,0	1299	7371	8841	16212
Tils. Købstæderne .....	7130,8	33,2	7164	0,72	39,5	4087	20114	23000	43114
Landdistrikterne <sup>1)</sup> .....	416827,4	2013,6	418841	41,96	2310,4	17450	44884	43987	88871
Tilsammen...	423958,2	2046,8	426005	42,68	2349,9	21537	64998	66987	131985
<b>Aarhus Amt</b>									
<b>Skanderborg Amts- raadskreds</b>									
Horsens .....	1332,8	7,2	1340	0,13	7,4	1789	10329	11998	22327
Skanderborg .....	649,9	99,1	749	0,08	4,1	392	1500	1646	3146
Silkeborg .....	524,4	103,6	628	0,06	3,5	735	3589	4214	7803
Tils. Købstæderne .....	2507,1	209,9	2717	0,27	15,0	2916	15418	17858	33274
Landdistrikterne .....	295296,0	11384,0	306680	30,72	1691,7	11644	29807	28803	58610
Tils. Skanderborg Amts- raadskreds .....	297803,1	11593,9	309397	30,99	1706,7	14560	45225	46661	91884
<b>Aarhus Amtsraadskr.</b>									
Aarhus .....	3121,4	15,6	3137	0,31	17,3	3655	26009	29184	55193
Landdistrikterne .....	141448,6	1061,4	142510	14,28	786,1	9388	24682	24504	49186
Tils. Aarhus Amtsraadskr.	144570,0	1077,0	145647	14,59	803,4	13043	50691	53688	104379
Aarhus Amt i alt...	442373,1	12670,9	455044	45,58	2510,1	27603	95916	100349	196264
<b>Randers Amt</b>									
Æbeltoft .....	1872,3	0,7	1873	0,19	10,3	226	787	927	1714
Grenaa .....	937,6	16,4	954	0,09	5,3	409	1652	1810	3462
Randers .....	2665,3	1,7	2667	0,27	14,7	1252	9893	11070	20963
Hobro .....	1645,9	1,1	1647	0,17	9,1	315	1591	1741	3332
Mariager .....	828,6	0,4	829	0,08	4,6	114	441	502	942
Tils. Købstæderne .....	7949,7	20,3	7970	0,80	44,0	2316	14364	16050	30414
Landdistrikterne .....	434271,6	3744,4	438016	43,88	2416,2	17707	47272	46509	93781
Tilsammen...	442221,3	3764,7	445986	44,68	2460,2	20023	61636	62559	124195

<sup>1)</sup> I Nørre-Tyrstrup Herred af Vejle Amt, der tidligere hørte til Slesvig, holdtes Tællingerne 1803 og 183 med 4161 Indbyggere.

Tabel III, Amter (fortsat)

Folkemængde 1901 population	Folkemængde 1890 population	Folkemængde 1880 population	Folkemængde 1870 population	Folkemængde 1860 population	Folkemængde 1855 population	Folkemængde 1845 population	Folkemængde 1840 population	Folkemængde 1834 population	Folkemængde 1801 population	Folkemængde 1787 population
40138	30268	20804	16970	14255	12932	10238	9198	8709	5782	5363
2552	2471	2488	2274	2148	1963	1782	1720	1620	1045	711
2168	1904	1917	1931	1899	1709	1419	1303	1210	760	552
44858	34643	25209	21175	18302	16604	13439	12221	11539	7587	6626
60203	58255	61620	59375	55202	53274	50623	48623	46261	34330	31458
105061	92898	86829	80550	73504	69878	64062	60844	57800	41917	38084
4665	4026	3196	3461	3589	3262	2697	2384	2313	1443	1356
4469	3078	2345	2336	2123	1840	1549	1428	1402	1019	651
9134	7104	5541	5797	5712	5102	4246	3812	3715	2462	2007
37349	36115	36507	35811	32398	31362	30628	29778	28640	21790	19284
46483	43219	42048	41608	38110	36464	34874	33590	32355	24252	21291
151544	136117	128877	122158	111614	106342	98936	94434	90155	66169	59375
12714	10042	8275	7186	6261	5579	4615	4433	4141	3474	3066
12516	9658	7141	5400	3978	3476	2644	2611	2309	1672	1659
14592	9015	7145	6092	4920	4164	2943	2705	2409	1310	843
39822	28715	22561	18678	15159	13219	10202	9749	8859	6456	5568
85701	83189	85952	84072	76632	71474	64623	60879	57282	38050	34218 <sup>1)</sup>
125523	111904	108513	102750	91791	84693	74825	70628	66141	44506	39786
22243	17290	12654	10501	8980	7250	5058	4933	4846	2396	2221
2721	2354	1792	1707	1423	1271	1011	890	831	488	573
7228	4217	2931	2338	1775	1204	149	68	67	44	25
32192	23861	17377	14546	12178	9725	6069	5823	5677	2884	2794
56232	55381	56003	54217	48378	44657	39419	36708	34061	25270	22298
88424	79242	73380	68763	60556	54382	45488	42531	39738	28154	25092
51814	33306	24831	15025	11009	8891	7864	7087	6765	4102	4052
46202	44643	42675	41535	37480	35226	32269	31223	30167	21062	19729
98016	77949	67506	56560	48489	44117	40133	38310	36932	25164	23781
186440	157191	140886	125323	109045	98499	85621	80841	76670	53318	48873
1467	1284	1315	1239	1313	1211	1054	929	907	598	591
3257	2933	2423	1923	1636	1379	1017	902	965	760	686
20057	16617	13457	11354	9725	8844	7126	6633	6407	4562	3645
3161	2543	2250	2081	1909	1538	930	770	707	488	465
914	761	746	727	680	578	523	564	534	414	393
28856	24138	20191	17324	15263	13550	10650	9798	9520	6822	5780
89730	86306	84130	78592	70500	64434	59218	56389	54189	43036	39559
118586	110444	104321	95916	85763	77984	69868	66187	63709	49858	45339

or 1787, da der ingen Tælling holdtes, er Folkemængden for Vejle Amts Landdistrikter efter Beregning forholdt

Tabel III, Amter (fortsat)

	Areal <i>superficie</i>					Antal Steder (Gaarde, Huse o. s. v.) <i>maisons</i>	Folkemængde 1906 <i>population</i>		
	Land- areal <i>terre etc.</i>	Vand- areal <i>lacs etc.</i>	Samlet Areal <i>superficie totale</i>				Mdk. <i>s. m.</i>	Kvk. <i>s. f.</i>	Tils. <i>total</i>
	Tdr. Land <i>tonn. de sol</i>	Tdr. Land <i>tonn. de sol</i>	Tdr. Land <i>tonn. de sol</i>	□ M. <i>mill. c. géogr.</i>	□ km. <i>kilom. carrés</i>				
<b>Aalborg Amt</b>									
Nibe .....	633,0	"	633	0,06	3,5	255	804	959	1763
Aalborg .....	1533,0	10,0	1543	0,15	8,5	1627	14733	16776	31509
Nørre-Sundby .....	347,0	"	347	0,04	1,9	362	1798	1930	3728
Løgstør .....	435,1	0,9	436	0,05	2,4	318	1076	1203	2279
Tils. Købstæderne .....	2948,1	10,9	2959	0,30	16,3	2562	18411	20868	39279
Landdistrikterne .....	526172,2	2488,8	528661	52,96	2916,2	17486	48533	47059	95592
Tilsammen .....	529120,3	2499,7	531620	53,26	2932,5	20048	66944	67927	134871
<b>Hjørring Amt</b>									
Sæby .....	1105,9	5,1	1111	0,11	6,1	273	904	1039	1943
Frederikshavn .....	660,4	1,6	662	0,07	3,6	616	3454	3722	7176
Skagen .....	5014,3	12,7	5027	0,51	27,8	575	1504	1432	2936
Hjørring .....	3222,3	8,7	3231	0,32	17,8	836	3997	4797	8794
Tils. Købstæderne .....	10002,9	28,1	10031	1,01	55,3	2300	9859	10990	20849
Landdistrikterne .....	505385,8	1716,2	507102	50,80	2797,3	19350	52174	52284	104458
Tilsammen .....	515388,7	1744,3	517133	51,81	2852,6	21650	62033	63274	125307
<b>Thisted Amt</b>									
Thisted .....	1356,0	"	1356	0,13	7,5	737	3071	3449	6520
Nykøbing .....	1760,6	10,4	1771	0,18	9,8	745	2896	3164	6060
Tils. Købstæderne .....	3116,6	10,4	3127	0,31	17,3	1482	5967	6613	12580
Landdistrikterne .....	307560,8	11702,2	319263	31,98	1761,1	12960	30629	30618	61247
Tilsammen .....	310677,4	11712,6	322390	32,29	1778,4	14442	36596	37231	73827
<b>Viborg Amt</b>									
Skive .....	804,9	9,1	814	0,08	4,5	423	2695	2951	5646
Viborg .....	9574,2	684,8	10259	1,03	56,6	841	4554	4967	9521
Tils. Købstæderne .....	10379,1	693,9	11073	1,11	61,1	1264	7249	7918	15167
Landdistrikterne .....	536729,1	6476,9	543206	54,42	2996,4	18604	50108	48662	98771
Tilsammen .....	547108,2	7170,8	554279	55,53	3057,5	19868	57357	56580	113938
<b>Ringkøbing Amt</b>									
Holstebro .....	2163,7	20,3	2184	0,22	12,0	573	2816	3152	5968
Lemvig .....	634,6	35,4	670	0,06	3,7	354	1535	1754	3289
Ringkøbing .....	565,0	6,0	571	0,06	3,2	360	1357	1581	2938
Tils. Købstæderne .....	3363,3	61,7	3425	0,34	18,9	1287	5708	6487	12194
Landdistrikterne .....	822991,8	16489,2	839481	84,10	4630,8	19435	54838	54131	108962
Tilsammen .....	826355,1	16550,9	842906	84,44	4649,7	20722	60546	60618	121162

Tabel III, Amter (fortsat)

Folkemængde 1901 population	Folkemængde 1890 population	Folkemængde 1880 population	Folkemængde 1870 population	Folkemængde 1860 population	Folkemængde 1855 population	Folkemængde 1845 population	Folkemængde 1840 population	Folkemængde 1834 population	Folkemængde 1801 population	Folkemængde 1787 population
1723 31457 3544 2183	1473 19503 1825 1556	1493 14152 1757 1388	1496 11721 1609 1382	1319 10069 1376 1464	1219 9102 1116 1038	1203 7477 895 831	1193 7192 901 791	1429 7048 874 790	1044 5579 606 463	1001 4866 495 377
38907 89749	24357 80433	18790 76548	16208 70049	14228 62354	12475 57867	10406 52331	10077 50607	10141 49277	7692 37935	6739 35916
128656	104790	95338	86257	76582	70342	62737	60684	59418	45627	42655
2122 6538 2438 7901	1804 4848 2323 6055	1506 2891 1954 4308	1344 2133 1615 3250	1167 1843 1532 2807	966 1467 1451 2190	834 1332 1384 1751	752 1247 1132 1556	718 1163 1107 1386	517 463 834 744	504 489 715 463
18999 100386	15030 95331	10659 90755	8342 84417	7349 77115	6074 70801	5301 62953	4687 60578	4374 57659	2558 42769	2171 38660
119385	110361	101414	92759	84464	76875	68254	65265	62033	45327	40831
6072 4492	5421 3607	4184 2723	3552 2246	3126 2034	2763 1746	2145 1259	1814 1168	1599 1097	1068 651	910 531
10564 60874	9028 60379	6907 57100	5798 54926	5160 49584	4509 46800	3404 43223	2982 41528	2696 40475	1719 28313	1441 26015
71438	69407	64007	60724	54744	51309	46627	44510	43171	30032	27456
4591 8623	3747 8352	2521 7653	2059 6422	1709 4861	1424 4579	1151 3828	1015 3343	980 3419	520 2379	477 2572
13214 93394	12099 88678	10174 83195	8481 74396	6570 64987	6003 59857	4979 54234	4358 51347	4399 50050	2899 38665	3049 36190
106608	100777	93369	82877	71557	65860	59213	55705	54449	41564	39239
4978 3207 2712	3863 2413 2290	2559 1710 2035	2047 1350 1546	1662 1192 1409	1526 1107 1331	1257 748 1213	1186 688 1239	1184 620 1199	853 375 771	676 374 465
10897 100577	8566 90057	6304 81102	4943 71018	4263 64024	3964 59174	3218 54350	3113 52277	3003 51010	1999 38347	1515 33438
111474	98623	87406	75961	68287	63138	57568	55390	54013	40346	34953



Tabel III, Amter (fortsat)

	Areal <i>superficie</i>					Antal Steder (Gaarde, Huse o. s. v.) <i>maisons</i>	Folkemængde 1906 <i>population</i>		
	Land- areal <i>terre etc.</i>	Vand- areal <i>lacs etc.</i>	Samlet Areal <i>superficie totale</i>				Mdk. <i>s. m.</i>	Kvk. <i>s. f.</i>	Tils. <i>total</i>
	Tdr. Land <i>tonn. de sol</i>	Tdr. Land <i>tonn. de sol</i>	Tdr. Land <i>tonn. de sol</i>	G. □ M. <i>mill. c. géogr.</i>	□ km. <i>kilom. carrés</i>				
<b>Ribe Amt</b>									
Varde .....	6492,6	24,4	6517	0,65	35,9	566	2209	2487	4696
Esbjerg .....	912,1	0,9	913	0,09	5,0	1106	7574	8091	15665
Ribe .....	3783,7	175,3	3959	0,40	21,9	598	1919	2252	4171
Tils. Købstæderne ..	11188,4	200,6	11389	1,14	62,8	2270	11702	12830	24532
Landdistrikterne ...	538636,3	4463,7	543100	54,41	2995,9	15231	39574	39037	78611
Tilsammen ...	549824,7	4664,3	554489	55,55	3058,7	17501	51276	51867	103149
<b>Øernes Amter</b> (uden København)									
Købst. og Handelspl.	52065,2	1354,8	53420	5,35	294,6	30727	142236	167959	310195
Landdistrikterne ...	2,311451,9	39688,1	2,351140	235,54	12969,5	142348	363247	364243	727490
Tilsammen ...	2,363517,1	41042,9	2,404560	240,89	13264,1	173075	505483	532202	1,037685
<b>Øernes Amter</b> (og København)									
Købst. og Handelspl.	64500,7	1775,3	66276	6,64	365,5	46477	337216	399519	736735
Landdistrikterne ...	2,311451,9	39688,1	2,351140	235,54	12969,5	142348	363247	364243	727490
Tilsammen ...	2,375952,6	41463,4	2,417416	242,18	13335,0	188825	700463	763762	1,464225
<b>Jyllands Amter</b>									
Købstæderne .....	61707,4	1284,6	62992	6,31	347,5	24139	134801	151798	286599
Landdistrikterne ...	4,525319,6	61540,4	4,586860	459,51	25302,1	159255	422501	415594	838095
Tilsammen ...	4,587027,0	62825,0	4,649852	465,82	25649,6	183394	557302	567392	1,124694
<b>Hele Landet</b>									
Købst. og Handelspl. (med København).	126208,1	3059,9	129268	12,95	713,0	70616	472017	551317	1,023334
Landdistrikterne ...	6,836771,5	101228,5	6,938000	695,05	38271,6	301603	785748	779837	1,565584
I alt ...	6,962979,6	104288,4	7,067268	708,00	38984,6	372219	1,257765	1,331154	2,588918

Tabel III, Amter (fortsat)

Folkemængde 1901 population	Folkemængde 1890 population	Folkemængde 1880 population	Folkemængde 1870 population	Folkemængde 1860 population	Folkemængde 1855 population	Folkemængde 1845 population	Folkemængde 1840 population	Folkemængde 1834 population	Folkemængde 1801 population	Folkemængde 1787 population
4611 13355 4243	4167 4111 4135	3497 1529 3933	2562 460 3684	2103 30 3594	1855 " 3386	1590 " 2638	1421 13 2475	1430 " 2365	1020 20 1994	811 18 2587
22209 73473	8302 70321	7430 65827	6246 59306	5697 52276	5241 48564	4228 44319	3896 42034	3795 40628	3014 31532	3398 28160
95682	78623	73257	65552	57973	53805	48547	45930	44423	34546	31558
290856 716657	221983 695418	171894 693784	146585 668746	125033 627980	113962 607180	93013 563830	86042 537074	80812 506918	55258 387644	50124 350161
1,007513	917401	865678	815331	753013	721142	656843	623116	587730	442902	400285
669091 716657	534842 695418	406744 693784	327876 668746	280176 627980	257553 607180	219800 563830	206861 537074	200104 506918	156233 387644	140156 350161
1,385748	1,230260	1,100528	996622	908156	864733	783630	743935	707022	543877	490317
267474 796318	187402 754718	145224 723287	115591 672528	96876 603330	83651 558854	66321 506939	61570 483570	59229 464798	40145 344979	36507 314183
1,063792	942120	868511	788119	700206	642505	573260	545140	524027	385124	350690
936565 1,512975	722244 1,450136	551968 1,417071	443467 1,341274	377052 1,231310	341204 1,166034	286121 1,070769	268431 1,020644	259333 971716	196378 732623	176663 664344
2,449540	2,172380	1,969039	1,784741	1,608362	1,507238	1,356890	1,289075	1,231049	929001	841007

Tabel IV. Landsdele. Større og mindre

	Areal superficie					
	Tdr. Land tonn. de sol			Geogr. □ M. mill.c.géogr.		
	Landareal terre etc.	Vandareal lacs etc.	Tilsammen total	Landareal terre etc.	Vandareal lacs etc.	Tilsammen total
<b>Den sjællandske Øgruppe:</b>						
Sjælland <sup>1)</sup> .....	1,242551,2	31165,8	1,273717	124,48	3,12	127,60
Amager (med Saltholm) <sup>2)</sup> .....	14570,8	166,2	14737	1,46	0,02	1,48
Ovrø .....	2790,0	5,0	2795	0,28	0,00	0,28
Samsø .....	20601,1	50,9	20652	2,06	0,01	2,07
Sejre .....	2266,7	4,3	2271	0,23	0,00	0,23
Agersø <sup>3)</sup> .....	1381,5	17,5	1399	0,14	0,00	0,14
Omø .....	777,3	39,7	817	0,08	0,00	0,08
Møen .....	39159,5	256,5	39416	3,92	0,03	3,95
Bogø <sup>4)</sup> .....	2525,0	8,0	2533	0,25	0,00	0,25
Nyord .....	898,2	25,8	924	0,09	0,00	0,09
Tilsammen ...	1,327521,3	31739,7	1,359261	132,99	3,18	136,17
Heraf:						
Hovedstaden (Kbh. og Frederiksb.)	13922,4	518,6	14441	1,40	0,05	1,45
Købstæder og Frederiksværk Hdpl.	23390,4	587,6	23978	2,34	0,06	2,40
Landdistrikter .....	1,290208,5	30633,5	1,320842	129,25	3,07	132,32
<b>Den bornholmske Øgruppe:</b>						
Bornholm .....	105960,9	479,1	106440	10,61	0,05	10,66
Kristiansø m. fl. <sup>5)</sup> .....	70,0	"	70	0,01	"	0,01
Tilsammen ..	106030,9	479,1	106510	10,62	0,05	10,67
Heraf:						
Købstæder .....	5026,9	21,1	5048	0,50	0,00	0,50
Landdistrikter .....	101004,0	458,0	101462	10,12	0,05	10,17
<b>Den lolland-falsterske Øgruppe:</b>						
Lolland <sup>6)</sup> .....	219256,2	3311,8	222568	21,97	0,33	22,30
Falster .....	92091,6	1075,4	93167	9,22	0,11	9,33
Askø <sup>7)</sup> .....	656,3	6,7	663	0,07	0,00	0,07
Femø .....	2057,1	7,9	2065	0,21	0,00	0,21
Fejø <sup>8)</sup> .....	3348,4	27,6	3376	0,34	0,00	0,34
Tilsammen ...	317409,6	4429,4	321839	31,81	0,44	32,25
Heraf:						
Købstæder .....	10003,2	522,8	10526	1,01	0,05	1,06
Landdistrikter .....	307406,4	3906,6	311313	30,80	0,39	31,19
<b>Den fynske Øgruppe:</b>						
Fyn <sup>9)</sup> .....	537841,4	4207,6	542049	53,88	0,42	54,30
Langeland <sup>10)</sup> .....	51023,7	406,3	51430	5,11	0,04	5,15
Ærø <sup>11)</sup> .....	16142,2	77,8	16220	1,62	0,01	1,63
Taastrup .....	12595,4	28,6	12624	1,26	0,00	1,26
Turø .....	1332,8	6,2	1339	0,13	0,00	0,13
Drejø <sup>12)</sup> .....	1481,8	8,2	1490	0,15	0,00	0,15
Strynø <sup>13)</sup> .....	1053,6	3,4	1057	0,11	0,00	0,11
Avernakø .....	1049,3	36,7	1086	0,10	0,01	0,11
Lye .....	1107,3	5,7	1113	0,11	0,00	0,11
Bjørnø .....	274,4	0,6	275	0,03	0,00	0,03
Baagø .....	1088,9	34,1	1123	0,11	0,00	0,11
Tilsammen ...	624990,8	4815,2	629806	62,61	0,48	63,09
Heraf:						
Købstæder og Marstal Handelsplads	12157,8	125,2	12283	1,22	0,01	1,23
Landdistrikter .....	612833,0	4690,0	617523	61,39	0,47	61,86

\*) I nærværende Tabel er medtaget alle de Øer eller Øgrupper, der hver for sig udgøre mindst eet selv-anført: 1) under hvilken Ø de ere henregne i Tabel IV, 2) til hvilket Sogn de høre, 3) Arealet i Tdr. Land og

Øer\*). Provinces. Iles et îlots.

□ Kilometerkilom.carrés			Antal Steder (Garde, Huse o. s. v.) maisons	Folkemængde 1906 population			Folkemængde 1901 population	Folkemængde 1890 population	Folkemængde 1880 population	Folkemængde 1840 population	Folkemængde 1801 population
Land- areal terre etc.	Vand- areal lacs etc.	Til- sammen total		Mdk. s. m.	Kvk. s. f.	Tilsammen total					
6854,2	171,9	7026,1	99363	443978	498586	<b>942564</b>	886426	771250	664729	426971	313634
80,4	0,9	81,3	3223	28325	29680	<b>58005</b>	48615	39099	33004	17278	15164
15,4	0,0	15,4	185	463	442	<b>905</b>	810	676	736	602	400
113,6	0,3	113,9	1562	3581	3691	<b>7272</b>	6939	6475	6599	5246	4049
12,5	0,0	12,5	194	395	395	<b>790</b>	740	767	761	532	347
7,6	0,1	7,7	100	226	238	<b>464</b>	449	463	491	361	294
4,3	0,2	4,5	69	167	173	<b>340</b>	294	250	304	190	156
216,0	1,4	217,4	2743	7080	7133	<b>14213</b>	14134	13570	13505	11092	7766
13,9	0,1	14,0	302	622	593	<b>1215</b>	1281	1243	1233	950	542
5,0	0,2	5,2	75	168	183	<b>351</b>	365	330	341	255	177
<b>7322,9</b>	<b>175,1</b>	<b>7498,0</b>	<b>107816</b>	<b>485005</b>	<b>541114</b>	<b>1,026119</b>	<b>960053</b>	<b>834123</b>	<b>721703</b>	<b>463477</b>	<b>342529</b>
76,8	2,9	79,7	19350	232739	281395	<b>514134</b>	454466	373123	271283	125268	103723
129,0	3,2	132,2	8702	43197	47735	<b>90932</b>	84900	69144	59544	35958	23443
7117,1	169,0	7286,1	79764	209069	211984	<b>421053</b>	420687	391856	390876	302251	215363
584,5	2,6	587,1	8883	19674	21211	<b>40885</b>	40677	33487	35105	24802	19013
0,4	"	0,4	17	69	77	<b>146</b>	212	274	259	397	494
584,9	2,6	587,5	8900	19743	21288	<b>41031</b>	40889	38761	35364	25199	19507
27,7	0,1	27,8	4115	8277	9731	<b>18008</b>	18256	15998	13057	8299	5926
557,2	2,5	559,7	4785	11466	11557	<b>23023</b>	22633	22763	22307	16900	13581
1209,5	18,3	1227,8	13332	34540	35300	<b>69840</b>	68331	65552	64420	48338	36614
508,0	5,9	513,9	6992	17791	18238	<b>36029</b>	34436	32639	30212	20955	15009
3,6	0,0	3,6	51	118	98	<b>216</b>	237	217	228	170	122
11,3	0,1	11,4	160	337	343	<b>680</b>	708	743	763	628	379
18,5	0,1	18,6	327	610	654	<b>1264</b>	1309	1401	1384	1311	772
1750,9	24,4	1775,3	20862	53396	54633	<b>108029</b>	105021	100552	97007	71402	52896
55,2	2,8	58,0	3970	12390	14125	<b>26515</b>	25805	21647	18469	9435	5918
1695,7	21,6	1717,3	16892	41006	40508	<b>81514</b>	79216	78905	78538	61967	46978
2966,9	23,2	2990,1	42333	122921	126079	<b>249000</b>	240359	217248	206410	151375	105184
281,4	2,3	283,7	4176	9596	9945	<b>19541</b>	18995	19169	19903	15969	11113
89,0	0,5	89,5	3044	5883	6613	<b>12496</b>	12509	12229	11937	9606	7575
69,5	0,2	69,7	814	1903	2030	<b>3933</b>	4044	4344	4529	4174	2960
7,4	0,0	7,4	330	775	850	<b>1625</b>	1548	1395	1225	719	442
8,2	0,0	8,2	138	318	299	<b>617</b>	623	687	630	502	416
5,8	0,0	5,8	185	386	401	<b>787</b>	750	751	749	594	490
5,8	0,2	6,0	76	190	183	<b>373</b>	339	310	345	341	234
6,1	0,0	6,1	86	188	189	<b>377</b>	332	368	367	282	196
1,5	0,0	1,5	17	48	34	<b>82</b>	79	102	118	69	46
6,0	0,2	6,2	48	111	104	<b>215</b>	207	221	241	226	289
<b>3447,6</b>	<b>26,6</b>	<b>3474,2</b>	<b>51247</b>	<b>142319</b>	<b>146727</b>	<b>289046</b>	<b>279785</b>	<b>256824</b>	<b>246454</b>	<b>183857</b>	<b>128945</b>
67,1	0,7	67,8	10340	40613	46533	<b>87146</b>	85664	68240	54314	30046	18799
3380,5	25,9	3406,4	40907	101706	100194	<b>201900</b>	194121	188584	192140	153811	110146

stændigt Sogn. I Noterne S. 78 findes desuden for alle beboede Øer, der ikke udgøre noget selvstændigt Sogn

l) Folkemængde i 1906.

Tabel IV, Landsdele (fortsat)

	Areal superficte							
	Tdr. Land <i>tonn. de sol</i>			Geogr. □ Mil <i>mil. c. géogr.</i>			□ Kilometer <i>kilom. carrés</i>	
	Landareal <i>terre etc.</i>	Vandareal <i>lacs etc.</i>	Til- sammen <i>total</i>	Land- areal <i>terre etc.</i>	Vand- areal <i>lacs etc.</i>	Til- sammen <i>total</i>	Land- areal <i>terre etc.</i>	Vand- areal <i>lacs etc.</i>
<b>Jylland syd for Lim- fjorden:</b>								
Den jydsk Halvø <sup>14)</sup> . . . . .	3,638239,4	49046,6	3,687286	364,47	4,92	369,39	20069,3	270,6
Hjarnø . . . . .	565,5	0,5	566	0,06	0,00	0,06	3,1	0,0
Alrø . . . . .	1367,7	3,3	1371	0,14	0,00	0,14	7,5	0,0
Endelave . . . . .	2382,6	7,4	2390	0,24	0,00	0,24	13,2	0,0
Tunø . . . . .	630,0	1,0	631	0,06	0,00	0,06	3,5	0,0
Anholt . . . . .	3942,8	0,2	3943	0,40	0,00	0,40	21,8	0,0
Fur . . . . .	4019,1	10,9	4030	0,40	0,00	0,40	22,2	0,1
Venø . . . . .	1148,8	13,2	1162	0,12	0,00	0,12	6,3	0,1
Fanø . . . . .	10294,7	20,3	10315	1,03	0,00	1,03	56,8	0,1
Manø . . . . .	1083,8	10,2	1094	0,11	0,00	0,11	6,0	0,0
Tilsammen . . . . .	3,663674,4	49113,6	3,712788	367,03	4,92	371,95	20209,7	270,9
Heraf:								
Købstæder . . . . .	48240,9	1246,1	49487	4,83	0,12	4,95	266,0	7,0
Landdistrikter . . . . .	3,615433,5	47867,5	3,663301	362,20	4,80	367,00	19943,7	263,9
<b>Jylland nord for Lim- fjorden:</b>								
Vendsyssel-Thy*) . . . . .	829243,1	12957,9	842201	83,06	1,31	84,37	4574,2	71,5
Læsø <sup>15)</sup> . . . . .	20955,8	145,2	21101	2,10	0,01	2,11	115,6	0,8
Hirtsholmen . . . . .	73,0	"	73	0,01	"	0,01	0,4	"
Egholm . . . . .	1083,7	20,3	1104	0,11	0,00	0,11	6,0	0,1
Gjøl . . . . .	4386,4	137,6	4524	0,44	0,01	0,45	24,2	0,8
Morsø . . . . .	66202,1	415,9	66618	6,64	0,04	6,68	365,2	2,3
Jegindø . . . . .	1408,5	34,5	1443	0,14	0,00	0,14	7,7	0,2
Tilsammen . . . . .	923352,6	13711,4	937064	92,50	1,37	93,87	5093,3	75,7
Heraf:								
Købstæder . . . . .	13466,5	38,5	13505	1,35	0,01	1,36	74,3	0,2
Landdistrikter . . . . .	909886,1	13672,9	923559	91,15	1,36	92,51	5019,0	75,5
*) Ejerlavet Tybo røn af Agger S. i Thy ligger Syd for Lim- fjorden . . . . .	347,4	"	347,4	0,03	"	0,03	1,9	"
<b>Hele Landet:</b>								
Hovedstaden . . . . .	13922,4	518,6	14441	1,40	0,05	1,45	76,8	2,9
Købstæder og Hdpl. . . . .	112285,7	2541,3	114827	11,25	0,25	11,50	619,3	14,0
Landdistrikter . . . . .	6,836771,5	101228,5	6,938000	684,91	10,14	695,05	37713,2	553,4
Tilsammen . . . . .	6,962979,6	104288,4	7,067268	697,56	10,44	708,00	38409,3	575,3

Tabel IV, Landsdele (fortsat)

Til- sammen total	Antal Steder (Gaarde, Huse o. s. v.) <i>maisons</i>	Folkemængde 1906 <i>population</i>			Folkemængde 1901 <i>population</i>	Folkemængde 1890 <i>population</i>	Folkemængde 1880 <i>population</i>	Folkemængde 1840 <i>population</i>	Folkemængde 1801 <i>population</i>
		Mdk. <i>s. m.</i>	Kvk. <i>s. f.</i>	Til- sammen total					
20339,9	141737	443856	451768	<b>895624</b>	843889	736327	677937	418271	297943
3,1	37	78	83	<b>161</b>	152	164	165	162	146
7,5	57	143	139	<b>282</b>	277	284	268	287	212
13,2	157	333	342	<b>675</b>	654	680	650	542	410
3,5	58	118	111	<b>229</b>	234	253	235	189	177
21,8	75	238	104	<b>342</b>	296	174	167	160	129
22,3	318	824	787	<b>1611</b>	1550	1592	1373	882	398
6,4	37	100	98	<b>198</b>	165	116	109	89	72
56,9	731	1233	1779	<b>3012</b>	3177	3202	3228	2678	2230
6,0	53	86	109	<b>195</b>	213	262	254	233	97
20480,6	143260	447009	455320	<b>902329</b>	850607	743054	684386	423493	301814
273,0	19995	117177	132265	<b>249442</b>	234367	161519	125901	53000	35262
20207,6	123265	329832	323055	<b>652887</b>	616240	581535	558485	370493	266552
4645,7	34750	96703	97855	<b>194558</b>	186489	173708	160825	105520	73195
116,4	634	1353	1616	<b>2969</b>	2828	2724	2695	2204	1563
0,4	16	83	43	<b>126</b>	91	103	160	174	113
6,1	20	68	52	<b>120</b>	111	115	142	131	50
25,0	164	399	419	<b>818</b>	803	833	779	635	593
367,5	4396	11354	11733	<b>23087</b>	22237	21020	18933	12620	7591
7,9	154	333	354	<b>687</b>	626	563	591	363	205
5169,0	40134	110293	112072	<b>222365</b>	213185	199066	184125	121647	83310
74,5	4144	17624	19533	<b>37157</b>	33107	25883	19323	8570	4883
5094,5	35990	92669	92539	<b>185208</b>	180078	173183	164802	113077	78427
1,9	41	73	63	136	112	64	—	—	—
79,7	19350	232739	281395	<b>514134</b>	454466	373123	271283	125268	103723
633,3	51266	239278	269922	<b>509200</b>	482099	362431	290608	145308	94231
38271,6	301603	785748	779837	<b>1,565585</b>	1,512975	1,436826	1,407148	1,018499	731047
38984,6	372219	1,257765	1,331154	<b>2,588919</b>	2,449540	2,172380	1,969039	1,289075	929001

### Noter til Tabel IV.

(Beboede Øer, som ikke udgøre selvstændige Sogne).

Sogn	Areal i Tdr. Land.	Folke- mængde 1906	Sogn	Areal i Tdr. Land	Folke- mængde 1906
<sup>1)</sup> Under Sjælland:			<sup>9)</sup> Under Fyn:		
Eskildsø... Selsø .....	244,8	20	Frederikse . Svendborg Kbst.	2,4	13
Neksø... Følleslev .....	403,5	64	Ilumø .... Svanninge.....	153,4	22
Hessø... Rørvig .....	127,3	19	Store Svelmø Aastrup.....	48,9	8
Musholm.. Helsingø.....	52,6	5	Romsø .... Viby.....	197,0	38
Sprogø... Korsør Købstad.	68,7	6	Tornø .... Munkebo.....	38,9	5
Glænsø... Ørslev .....	2465,8	210	Viggelsø... Østrup.....	249,7	13
Enø .... Karrebæk.....	535,6	87	Ejlinge .... Klinte.....	27,7	7
Gavnø .... Vejle .....	995,4	59	Dræet .... — .....	49,7	18
Dybso .... — .....	239,4	5	Æbelø .... — .....	375,3	29
Masnødø .. Vordingborg Lds.	280,8	169	Thorsø .... Kærum.....	118,3	7
Langø.... Kallehave.....	230,4	14	Brandse ... Husby .....	369,6	54
Tærø .... — .....	312,9	39	Fænsø..... Middelfart Ldd.	716,8	109
<sup>2)</sup> Under Amager:			<sup>10)</sup> Under Langeland:		
Saltholm.. Taarnby .....	2904,9	16	Skovø-Sidø . Bødstrup .....	240,4	13
<sup>3)</sup> Under Agersø:			<sup>11)</sup> Under Ærø:		
Egholm ... Agersø .....	170,3	9	Halmø .... Marstal Lds. ..	82,2	6
<sup>4)</sup> Under Bogø:			<sup>12)</sup> Under Drejø:		
Farø .... Bogø .....	160,8	19	Drejø..... Drejø .....	746,5	368
<sup>5)</sup> Under Kristiansø m. fl.:			Skaarø..... — .....	343,2	134
Kristiansø . Kristiansø .....	40,5	101	Birkholm .. — .....	173,7	67
Frederikse . — .....	7,3	45	Hjortø .... — .....	161,6	48
<sup>6)</sup> Under Lolland:			<sup>13)</sup> Under Strynø:		
Hyllekrog . Taagerup .....	143,4	9	Strynø Kalv Strynø .....	83,0	17
Albuen m.m. Kappel .....	1306,4	29	<sup>14)</sup> Under den jydsk Halvø:		
Barneholm. Vestenskov.....	17,7	4	Vorsø .... Søvind .....	102,9	6
Lindholm.. Stokkemarke ...	17,5	8	Hjelm .... Æbeltoft Kbst..	112,8	18
Enehøj Ø . Sandby.....	180,1	10	Livø..... Bjørnsholm ....	598,7	22
Vejlø .... — .....	68,3	4	Rønland ... Harboøre .....	305,9	82
Raagø .... Horslunde.....	150,5	38	Hindø .... He .....	90,0	12
<sup>7)</sup> Under Askø:			Langlig Bjerger Ho. ....	1433,1	40
Lilleø .... Askø .....	156,2	54	<sup>15)</sup> Under Læsø:		
<sup>8)</sup> Under Fejø:			Spirholm... Vesterø .....	5,9	21
Vejrø .... Fejø .....	283,7	58			

Tabel V. Stifterne. *Diocèses.*

	Areal i □ Kilom. <i>superficie kilom. carrés</i>	Folkemængde 1906 <i>population</i>			Folkemængde 1901 <i>population</i>	Folkemængde 1890 <i>population</i>	Folkemængde 1880 <i>population</i>	Folkemængde 1840 <i>population</i>	Folkemængde 1801 <i>population</i>
		Mdk. <i>s. m.</i>	Kvk. <i>s. f.</i>	Til- sammen <i>total</i>					
<b>Sjællands Stift*)</b>									
Staden København . .	70,9	194980	231560	<b>426540</b>	378235	312859	234850	120819	100975
<b>Københavns Amt</b>									
Købstæderne . . . . .	18,0	6117	6987	<b>13104</b>	12360	10256	9015	5224	3295
Frederiksberg Komm. . . .	8,8	37759	49835	<b>87594</b>	76231	46954	26510	2304	1172
Landdistrikterne . . . . .	1146,2	47111	50023	<b>97134</b>	106711	95496	85751	58251	42427
<b>Frederiksborg Amt</b>									
Købstæderne . . . . .	21,2	10707	11408	<b>22115</b>	20776	16635	13543	9854	6758
Frederiksværk Handelspl.	2,1	777	887	<b>1664</b>	1431	1098	879	708	505
Landdistrikterne . . . . .	1336,0	35538	35782	<b>71320</b>	68269	66951	68925	60265	41076
<b>Af Holbæk Amt</b>									
Købstæderne . . . . .	26,0	5544	6350	<b>11894</b>	10896	9184	8169	5376	3269
Landdistrikt. (undt. Øen Samsø) . . . . .	1581,8	41873	42404	<b>84277</b>	80490	78576	78572	58132	40853
<b>Sorø Amt</b>									
Købstæderne . . . . .	36,3	12124	13248	<b>25372</b>	23074	18131	15494	7613	4927
Landdistrikterne . . . . .	1444,0	36878	36090	<b>72968</b>	71348	70859	71902	54668	38594
<b>Af Præstø Amt</b>									
Købstæderne . . . . .	28,6	7928	8855	<b>16783</b>	16363	13840	12444	7183	4689
Landdistrikt. (undt. Øen Bogø) . . . . .	1650,2	43466	43401	<b>86867</b>	85649	85566	87817	66884	49398
<b>Bornholms Amt</b>									
Købstæderne . . . . .	27,8	8277	9731	<b>18008</b>	18256	15998	13057	8299	5926
Landdistrikterne . . . . .	559,7	11466	11557	<b>29023</b>	22633	22763	22307	16900	13581
Købstæderne (m. Kbh.) og Handelspladserne	239,7	284213	338861	<b>623074</b>	557622	444955	333961	167380	131516
Landdistrikterne . . . . .	7717,9	216332	219257	<b>435589</b>	435100	420211	415274	315100	225929
Tils. f. Sjællands Stift	7957,6	500545	558118	<b>1,058663</b>	992722	865166	749235	482480	357445
<b>Lolland-Falsters Stift</b>									
<b>Maribo Amt</b>									
Købstæderne . . . . .	58,0	12390	14125	<b>26515</b>	25805	21647	18469	9435	5918
Landdistrikterne . . . . .	1717,3	41006	40508	<b>81514</b>	79216	78905	78538	61967	46978
<b>Af Præstø Amt</b>									
Øen Bogø . . . . .	14,0	622	593	<b>1215</b>	1281	1243	1233	950	542
Købstæderne . . . . .	58,0	12390	14125	<b>26515</b>	25805	21647	18469	9435	5918
Landdistrikterne . . . . .	1731,3	41628	41101	<b>82729</b>	80497	80148	79771	62917	47520
Tilsammen for Loll- land-Falsters Stift	1789,3	54018	55226	<b>109244</b>	106302	101795	98240	72352	53438

\*) Under Sjællands Stift hører desuden Færø Amt, Grønland og de vestindiske Øer.



Tabel V, Stifter (fortsat)

	Areal i □ Kilom. superficie kilom. carrés	Folkemængde 1906 population			Folkemængde 1901 population	Folkemængde 1890 population	Folkemængde 1880 population	Folkemængde 1840 population	Folkemængde 1801 population
		Mdk. s. m.	Kvk. s. f.	Til- sammen total					
<b>Fyns Stift</b>									
<b>Svendborg Amt</b>									
Købstæderne .....	27,4	13586	15341	<b>28927</b>	28498	23465	20819	11842	7301
Marstal Handelsplads...	0,3	1319	1599	<b>2918</b>	3174	3028	2745	2171	1449
Landdistrikterne .....	1637,2	50183	50006	<b>100189</b>	96569	94214	94013	75410	54026
<b>Odense Amt</b>									
Købstæderne .....	40,1	25708	29593	<b>55301</b>	53992	41747	30750	16033	10049
Landdistrikterne .....	1769,2	51523	50188	<b>101711</b>	97552	94370	98127	78401	56120
Købstæderne og Han- delspladsen .....	67,3	40613	46533	<b>87146</b>	85664	68240	54314	30046	18799
Landdistrikterne...	3406,4	101706	100194	<b>201900</b>	194121	188584	192140	153811	110146
Tils. for Fyns Stift	3474,2	142319	146727	<b>289046</b>	279785	256824	246454	183857	128945
<b>Aarhus Stift</b>									
<b>Af Vejle Amt</b>									
Sognene i Bjerre og Hat- ting Herreder .....	436,0	10612	10671	<b>21283</b>	20714	21081	22294	16578	11824
<b>Af Holbæk Amt</b>									
Øen Samsø .....	113,9	3581	3691	<b>7272</b>	6939	6475	6599	5246	4049
<b>Aarhus Amt</b>									
Købstæderne .....	32,3	41427	47042	<b>88469</b>	84006	57167	42208	12910	6986
Landdistrikterne .....	2477,8	54489	53307	<b>107796</b>	102434	100024	98678	67931	46332
<b>Randers Amt</b>									
Købstæderne .....	44,0	14364	16050	<b>30414</b>	28856	24138	20191	9798	6822
Landdistrikterne .....	2416,2	47272	46509	<b>93781</b>	89730	86306	84130	56389	43036
<b>Af Viborg Amt</b>									
Sognene i Hovlbjerg, Lys- gaard og Hids Herre- der*) .....	894,0	15945	15523	<b>31468</b>	30071	28617	27792	15154	11198
Købstæderne .....	76,3	55791	63092	<b>118883</b>	112862	81305	62399	22708	13808
Landdistrikterne...	6337,9	131899	129701	<b>261600</b>	249888	242503	239493	161298	116439
Tils. for Aarhus Stift	6414,2	187690	192793	<b>380483</b>	362750	323808	301892	184006	130247

\*) Samt den nordlige Del af Frederiks Sogn, der ligger i Fjends Herred.

Tabel V; Stifter (fortsat)

	Areal i $\square$ Kilom. superficie kilom. carrés	Folkemængde 1906 population			Folkemængde 1901 population	Folkemængde 1890 population	Folkemængde 1880 population	Folkemængde 1840 population	Folkemængde 1801 population
		Mdk. s. m.	Kvk. s. f.	Til- sammen total					
<b>Aalborg Stift</b>									
<b>Af Aalborg Amt</b>									
Købstæderne Aalborg og Nørre-Sundby .....	10,4	16531	18706	<b>35237</b>	35001	21328	15909	8093	6185
Aalborg Budolfi Lands-, Sender- og Nørre-Tran- ders Sogne samt Sognene i Kjær Herred	601,3	12980	12705	<b>25685</b>	24133	20448	19938	12893	8679
<b>Hjørring Amt</b>									
Købstæderne .....	55,3	9859	10990	<b>20849</b>	18999	15030	10659	4687	2558
Landdistrikterne .....	2797,3	52174	52284	<b>104458</b>	100386	95331	90755	60578	42769
<b>Thisted Amt</b>									
Købstæderne .....	17,3	5967	6613	<b>12580</b>	10564	9028	6907	2982	1719
Landdistrikterne .....	1761,1	30629	30618	<b>61247</b>	60874	60379	57100	41528	28313
Købstæderne .....	83,0	32357	36309	<b>68666</b>	64564	45386	33475	15762	10462
Landdistrikterne .....	5159,7	95783	95607	<b>191390</b>	185393	176158	167793	114999	79761
Tils. for Aalborg Stift	5242,7	128140	131916	<b>260056</b>	249957	221544	201268	130761	90223
<b>Viborg Stift</b>									
<b>Af Aalborg Amt</b>									
Købstæderne Nibe og Løg- ster .....	5,9	1880	2162	<b>4042</b>	3906	3029	2881	1984	1507
Landdistrikt. (undt. Bu- dolfi Landsogn, Sen- der- og Nørre-Tran- ders samt Sognene i Kjær Herred, som høre under Aalborg Stift)	2314,9	35553	34354	<b>69907</b>	65616	59985	56610	37714	29256
<b>Af Viborg Amt</b>									
Købstæderne .....	61,1	7249	7918	<b>15167</b>	13214	12099	10174	4358	2899
Land distr. (undt. Sognene i de 3 Hrd. Hovbjerg, Lysgaard og Hids*), som høre under Aar- hus Stift)	2102,4	34163	33139	<b>67302</b>	63323	60061	55403	36193	27467
Købstæderne .....	67,0	9129	10080	<b>19209</b>	17120	15128	13055	6342	4406
Landdistrikterne .....	4417,3	69716	67493	<b>137209</b>	128939	120046	112013	73907	56723
Fils. for Viborg Stift	4484,3	78845	77573	<b>156418</b>	146059	135174	125068	80249	61129

\*) Samt den nordlige Del af Frederiks Sogn, der ligger i Fjends Herred.

Tabel V, Stifter (fortsat)

	Areal i Kilom. superficie kilom. carrés	Folkemængde 1906 population			Folkemængde 1901 population	Folkemængde 1890 population	Folkemængde 1880 population	Folkemængde 1840 population	Folkemængde 1801 population
		Mdk. s. m.	Kvk. s. f.	Til- sammen total					
<b>Ribe Stift</b>									
<b>Af Vejle Amt</b>									
Købstæderne . . . . .	39,5	20114	23000	<b>43114</b>	39822	28715	22561	9749	6456
Landdistrikt. (undt.) Sognene i de 2 Her- reder Bjerre og Hat- ting, som høre under Aarhus Stift)	1874,4	34272	33316	<b>67588</b>	64987	62108	63658	44301	26226
<b>Ringkøbing Amt</b>									
Købstæderne . . . . .	18,9	5708	6487	<b>12195</b>	10897	8566	6304	3113	1999
Landdistrikterne . . . . .	4630,8	54838	54131	<b>108969</b>	100577	90057	81102	52277	38347
<b>Ribe Amt</b>									
Købstæderne . . . . .	62,8	11702	12830	<b>24532</b>	22209	8302	7430	3896	3014
Landdistrikterne . . . . .	2995,9	39574	39037	<b>78611</b>	73473	70321	65827	42034	31532
Købstæderne . . . . .	121,2	37524	42317	<b>79841</b>	72928	45583	36295	16758	11469
Landdistrikterne . . . . .	9501,1	128684	126484	<b>255168</b>	239037	222486	210587	138612	96108
Tils. for Ribe Stift	9622,8	166208	168801	<b>335009</b>	311965	268069	246882	155370	107574
<b>Hele Landet</b>									
Købstæderne og Handelspladserne	713,0	472017	551317	<b>1,023334</b>	936565	722244	551968	268431	196377
Landdistrikterne . . . . .	38271,6	785748	779837	<b>1,565585</b>	1,512975	1,450136	1,417071	1,020644	732622
Tilsammen	38984,6	1,257765	1,331154	<b>2,588919</b>	2,449540	2,172380	1,969039	1,289075	929003

Tabel VI. Provstierne. *Districts décanaux.*

	Folke- mængde 1906	Amt
<b>Sjællands Stift</b>		
<i>Vor Frue Provsti<sup>1)</sup></i>		
Vor Frue, Helligaands, Trinitatis, Skt. Andreas, Nazaret, Fredens, Skt. Johannes, Blaagaards, Helligkors, Brorsons, Simeons, Skt. Stephans, Kapernaums og Brønshøj Sogne.....	179777	Staden København
<i>Holmens Provsti</i>		
Nathanaels, Sundby, Christians, Vor Frelzers, Holmens, Garnisons, Frederiks, Skt. Pouls, Kastels, Østervold, Frihavns, Skt. Jakobs og Zions Sogne .....	159725	—
<i>Vestre Provsti<sup>1)</sup></i>		
Skt. Mathæus, Getsemane, Apostelkirkens, Kristkirkens og Valby Sogne .....	87038	—
<i>Frederiksberg* Provsti</i>		
Skt. Markus, Frederiksberg, Skt. Lukas, Skt. Thomas, Classenske Boligers og Mariendals Sogne .....	87594	København Amt
<i>Sokkelund og Smørum Herreders Provsti</i>		
Taarby, Store-Magleby (med Dragør), Hvidovre <sup>2)</sup> , Rødovre, Gladsaxe—Herlev, Gentofte, Hellerup, Ørdrup, Lyngby, Søllerød, Brøndbyvester—Brøndbyøster, Glostrup, Herstedøster—Herstedvester, Vallensbæk, Thorslunde—Ishøj, Høje-Taastrup, Sengeløse, Ledøje—Smørum, Ballerup—Maalev og Værløse <sup>3)</sup> Sogne .....	62993	—
<i>Somme og Voldborg Herreders Provsti</i>		
Roskilde Købstad (med Roskilde Domkirke Sogns Landdistrikt), Roskilde Frue Sogn—Skt. Jørgensbjerg, Herslev—Gjævninge, Kornerup—Svogerslev, Himmelev (med Roskilde Jomfrukloster), Hvedstrup—Flyng, Aagerup—Kirkerup, Jyllinge—Gundse-magle, Ovsted—Allerslev, Hvaløse—Særløse, Saaby—Kidserup, Ry—Sonnerup, Hyllinge—Lyngby og Sæby—Gjershøj Sogne	26911	—
<i>Tune og Ramsø Herreders Provsti</i>		
Greve—Kildebrønde, Rerslev—Vindinge, Snoldelev—Tune, Karlslunde—Karlstrup, Havdrup—Solrød, Jersie—Skjensved, Køge Købstad (med Køge Købstads Landdistrikt <sup>4)</sup> )—Ølse-magle, Rorup—Glim, Gadstrup—Syv, Ørsted—Daastrup, Borup—Kim-merslev, Ejby—Dalby og Højelse <sup>5)</sup> Sogne .....	20547	—
<i>Ljunge-Kronborg Herreds Provsti</i>		
Helsingør Købstad <sup>6)</sup> , Birkerød, Blovstrød—Lillerød, Hørsholm, Karlebo, Asminderød—Grønholt, Tikøb og Hornbæk-Hellebæk Sogne .....	38140	Frederiksborg

<sup>1)</sup> Ved Bek. af 28. Aug. 1901 (vgl. Resol. af 27. Aug.) oprettes 'Vestre Provsti' i København og Grænserne mellem Vor Frue og Vestre Provsti omlægges.

<sup>2)</sup> Anneks til Valby S. i Vestre Provsti, Staden København.

<sup>3)</sup> Anneks til Farum S. i Horns, Ølstykke og Ljunge-Frederiksberg Herreders Provsti.

<sup>4)</sup> Den sydlige Del af Køge Købstads Landdistrikt ligger i Præstø Amt.

<sup>5)</sup> Anneks sognet Lellinge ligger i Fakse, Bjeverskov og Stevns Herreders Provsti.

<sup>6)</sup> Tilsammen 2 Pastorater, Skt. Mariæ og Skt. Olaf.

Anm. Sogne, der høre til samme Pastorat, ere forbundne med —, saaledes at Hovedsognet nævnes først.

Tabel VI, Provstier (fortsat)

	Folke- mængde 1906	Amt
<i>Horns, Ølstykke og Ljunge-Frederiksborg Herreders Provsti</i>		
Frederikssund Købstad (med Frederikssund Købstads Landdistrikt) —Oppesundby, Hillerød Kbst.—Frederiksborg Slotssogn—Herlev, Gjerlev—Draaby, Skuldelev—Selse, Skibby, Kyndby—Krogstrup, Ferslev—Vellerup, Bybjerg (Øen Ovrø), Snodstrup, Ølstykke, Stenløse—Veksø, Slagslunde—Gandløse, Farum <sup>1)</sup> , Ljunge—Uggeløse, Slangstrup (By- og Landsogn)—Uvelse, Hjørnlunde og Græse—Sigerslevvester Sogne .....	30685	Frede- riksborg
<i>Strø og Holbo Herreders Provsti</i>		
Søborg—Gilleleje, Esbønderup—Nøddebo, Græsted, Maarum, Helsing—Valby, Blidstrup, Vejby—Tibirke, Ramløse, Annise, Melby, Thorup, Kregome—Vinderød (med Frederiksværk Høpl.), Lille-Lyngby—Ølsted, Strø, Tjæreby—Alsønderup og Skævinge—Gjørløse Sogne .....	26274	—
<i>Arts og Løve Herreders Provsti</i>		
Kalundborg Købstad (med Kalundborg Købstads Landdistrikt), Aarby, Rørby, Svalerup, Store-Fuglede—Lille-Fuglede, Ubby, Tømmerup, Raklev, Refsnæs, Tersløse—Skjellebjerg, Ørslev—Solbjerg, Havrebjerg <sup>2)</sup> , Gjerslev, Helsing—Drosselbjerg, Gjørlev—Bakkendrup, Finderup, Sæby—Hallenslev, Rerslev—Ruds-Vedby, Nidløse og Stenlille <sup>3)</sup> Sogne .....	33675	Holbæk
<i>Tudse-Merløse Herreders Provsti</i>		
Holbæk Købstad—Merløse, Butterup—Tudse, Nørre-Jernløse—Kvandløse, Sønder-Jernløse—Søstrup, Asminderup—Grandløse, Tølløse—Aagerup, Soderup—Eskildstrup, Taastrup, Uggerløse, Ondløse—Søndersted, Hjembæk—Svinninge, Jyderup—Holmstrup, Skamstrup—Frydendal, Stifts-Bjergby—Mørke, Kundby, Hagested—Gislinge, Hørby og Udby Sogne .....	34321	—
<i>Ods og Skippinge Herreders Provsti</i>		
Nykøbing Købstad—Rørvig, Oddens, Højby, Vig—Asminderup, Egebjerg, Grevinge, Asnæs, Faarevejle, Vallekilde—Hørve, Værsløse—Jordløse, Viskinde—Avnsø, Bregninge—Bjergsted, Følleslev—Sørslev og Sejro Sogne .....	28175	—
<i>Ringsted og Alsted Herreders Provsti</i>		
Sorø Købstad (med Sorø Købstads Landdistrikt), Ringsted Købstad—Ringsted Landsogn—Benløse, Bringstrup—Sigersted, Haraldsted—Allindemagle, Jydstrup—Valsølle, Vigersted—Kværkeby, Nordrup—Farringløse, Vettørslev—Hømb, Øde-Førslev—Snæslev, Testrup, Haslev—Frerslev, Terslev—Ørslev, Ljunge—Broby, Alsted—Fjenneslev, Slaglille—Bjenede, Pedersborg—Kindertoft, Munkebjergby—Bromme, Stenmagle <sup>4)</sup> , Gyrtinge—Flinterup og Braaby <sup>5)</sup> Sogne .....	37946	Sorø

1) Anneksognet Værløse ligger i Sokkelund Herreds Provsti.

2) Anneksognet Gudum ligger i Slagelse Herreds Provsti.

3) Anneksogn til Stenmagle S. i Ringsted og Alsted Herreders Provsti.

4) Anneksognet Stenlille ligger i Arts og Løve Herreders Provsti.

5) Anneksogn til Vester Egede S. i Hammer og Tybjerg Herreders Provsti.

Tabel VI, Provstier (fortsat)

	Folke- mængde 1906	Amt
<i>Slagelse Herreds Provsti</i>		
Slagelse Købstad—Slagelse Skt. Mikkel's Landsogn—Slagelse Skt. Peders Landsogn <sup>1)</sup> , Korsør Købstad—Taarnborg, Stillinge, Boslunde, Vemmeløv—Hemmershøj, Hejninge <sup>2)</sup> , Sønderup—Nordrup, Sorterup—Ottestrup, Slotsbjergby—Sludstrup, Lundforlund—Gjerlev og Gudum <sup>3)</sup> Sogne .....	31579	Sore
<i>Vester- og Øster-Flakkebjerg Herreders Provsti</i>		
Skelskør Købstad (med Skelskør Købstads Landdistrikt), Skørpinge—Faardrup, Egeslevmagle, Agerse, Omø, Magleby, Tjæreby, Høve—Flakkebjerg, Gimlinge, Sørbymagle—Kirkerup, Haarslev—Tingjellinge, Hyllested—Vendslev—Holsteinborg, Ørslev—Bjerre, Kvislemark—Fjurendal, Marvede—Hyllinge, Kærrebæk, Fodby, Vallensved, Førslev, Krummerup—Fuglebjerg, Tjustrup—Haldagerlille, Herlufsholm <sup>4)</sup> og Gunderslev <sup>5)</sup> Sogne .....	29062	—
<i>Fakse, Bjevskov og Stevns Herreders Provsti</i>		
Storeheddinge Købstad—Storeheddinge Landsogn, Hellested, Strøby—Varpelev, Magleby—Holtug, Højrup, Lilleheddinge—Havnelev, Lyderslev, Frøslev, Fakse, Hylleholt, Roholte, Kongsted, Ulse—Øster-Egede, Dalby—Tureby, Karise—Alslev, Spjellerup—Smerup, Vemmetofte, Haarlev—Himlinge, Enderslev—Vraaby, Valløby—Taarnby (med Vallø Pastorat), Herfølge, Sædder, Lidemark—Bjevskov, Volderslev—Gjørslev og Lellinge <sup>6)</sup> Sogne .....	36324	Præste
<i>Hammer og Tybjerg Herreders Provsti</i>		
Næstved Købstad (med Næstved Skt. Mortens og Næstved Skt. Peders Landdistrikt), Rønnebæk—Olstrup, Toksværd, Nestelse—Mogenstrup, Vejle—Vester-Egesborg, Hammer—Lundby, Kjæng, Sværdborg, Vester-Egede <sup>7)</sup> , Aversi—Tybjerg, Herlufmagle, Sandby—Vrangstrup, Næsby—Tyvelse, Glumse—Bavelse, Skjelby <sup>8)</sup> og Fensmark—Rislev Sogne .....	27894	—
<i>Baarse og Mænbo Herreders Provsti</i>		
Vordingborg Købstad—Vordingborg Landsogn, Præste Købstad (med Præste Købstads Landd.)—Skibbinge, Stege Købstad (med Stege Købstads Landd.)—Stege Landsogn, Øster-Egesborg, Udby—Ørslev, Baarse—Beldringe, Snesere, Everdrup, Jungshoved, Allerslev, Mern, Kallehave, Kastrup, Nyord, Kjeldby, Elmelunde, Borre, Magleby, Damsholte og Fanefjord Sogne .....	38972	—
<i>Bornholms Provsti</i>		
Rønne Købstad—Knudsker, Ny-Larsker, Nyker, Vester-Mariæ, Hasle Købstad (med Hasle Købstads Landd.)—Rutsker, Klømsker, Allinge-Sandvig Købstæder (med Allinge-Sandvig Købstæders Landd.)—Olsker, Rø, Øster-Larsker—Gudhjem, Øster-Mariæ, Svaneke Købstad—Ibsker, Neksø Købstad—Bodilsker, Povelsker, Pedersker, Aaker (med Aakirkeby Købstad) og Kristiansø Sogne .....	41031	Bornholms

<sup>1)</sup> Tilsammen 2 Pastorater, Skt. Mikkel's og Skt. Peders.

<sup>2)</sup> Forbundet med Kaldskapellaniet til Skt. Mikkel's, Slagelse.

<sup>3)</sup> Anneksogn til Havrebjerg S. i Arts og Løve Herreders Provsti.

<sup>4)</sup> Den mindre Del af Sognet («Sandstræde») hører til Præste Amt.

<sup>5)</sup> Anneksogn til Skjelby S. i Hammer og Tybjerg Herreders Provsti.

<sup>6)</sup> Anneksogn til Højelse S. i Tune og Ramse Herreders Provsti.

<sup>7)</sup> Anneksognet Braaby ligger i Ringsted og Alsted Herreders Provsti.

<sup>8)</sup> Anneksognet Gunderslev ligger i Vester- og Øster-Flakkebjerg Herreders Provsti.

Tabel VI, Provstier (fortsat)

Fyns Stift	Folke- mængde 1906	Amt
<i>Odense Købstads Provsti</i>		
Odense Købstad—Odense Frue Landsogn—Odense Skt. Hans Sogns Landd. <sup>1)</sup> .....	44402	Odense
<i>Odense Herreds Provsti</i>		
Paarup, Korup—Ubberud, Vissenbjerg, Tommerup, Brylle, Ver- ninge, Brændekilde—Bellinge, Sanderum, Dalum og Stenløse —Fangel Sogne.....	16245	—
<i>Bjerger-Aasum Herreders Provsti</i>		
Kerteminde Købstad—Drigstrup, Agedrup, Kjelstrup, Munkebo, Mesinge, Dalby—Stubberup, Viby, Rynkeby—Revninge, Mars- lev—Birkende, Nørre-Søby <sup>2)</sup> , Nørre-Lyndelse—Højby, Sønder- Næraa, Rønninge—Rolfsted, Allerup—Davinde, Fravgde og Seden—Aasum Sogne.....	21140	—
<i>Lunde, Skam og Skovby Herreders Provsti</i>		
Bogense Købstad, Lumby, Allesø—Næsbyhovedbroby, Lunde, Hjadstrup, Østrup, Skeby—Otterup, Norup, Krogsbølle, Nørre- Næraa—Bederslev, Uggerslev—Nørre-Højrup, Skamby, Klinte —Grindløse, Guldbjerg—Nørre-Sandager, Ejlbj—Melby, Sørslev, Sønderse, Vigerslev, Vevlinge, Haarslev og Skovby— Ore Sogne.....	26800	—
<i>Baag Herreds Provsti</i>		
Assens Købstad, Kærum, Sønderby, Helnæs, Dreslette, Haarby, Flemløse, Kjæng, Søby—Turup, Sollested—Vedtofte, Ørsted, Skydebjerg—Orte, Kerte, Barløse, Gamtofte, Sandager—Hole- vad, Tanderup og Baagø Sogne.....	24599	—
<i>Vends Herreds Provsti</i>		
Middelfart Købstad (med Middelfart Købstads Landd.), Husby, Føns—Ørslev, Balslev—Ejby, Gjelsted—Rørup, Fjelsted— Harndrup, Brænderup, Asperup—Rørslev, Nørre-Aaby—Inds- lev, Udby, Gamborg, Kavslunde og Vejlbj Sogne.....	23826	—
<i>Sunds Herreds Provsti</i>		
Svendborg Købstad <sup>3)</sup> , Kværndrup, Stenstrup—Lunde, Ollerup— Kirkeby, Tved, Skaarup, Skt. Jørgens—Serup, Egense, Øster- Skjerninge—Hundstrup, Drejø, Strynø, Bjerreby, Landet, Breg- ninge og Turø Sogne.....	33681	Svend- borg
<i>Salling Herreds Provsti</i>		
Faaborg Købstad (med Faaborg Købstads Landd.)—Djernisse, Avernakø, Lyø, Horne, Svanninge, Vester-Aaby—Aastrup, Vester-Skjerninge—Ulboelle, Brahetrolleborg—Krarup, Herringe —Gjestelev, Espe—Vantinge, Hillerslev, Øster-Hæsinge, Vester- Hæsinge—Sandholts-Lyndelse, Jordløse—Haastrup, Sønder- Broby, Nørre-Broby, Allested—Vejle og Heden <sup>4)</sup> Sogne.....	28828	—

1) Tilsammen 4 Pastorater: Skt. Knuds, Skt. Ansgar, Vor Frue og Skt. Hans.

2) Anneks sognet Heden ligger i Salling Herreds Provsti.

3) Tilsammen 2 Pastorater, Vor Frue og Skt. Nikolai.

4) Anneks sogn til Nørre-Søby S. i Bjerger-Aasum Herreders Provsti.

Tabel VI, Provstier (fortsat)

	Folke- mængde 1906	Amt
<i>Gudme-Vinding Herreders Provsti</i>		
Nyborg Købstad—Nyborg Landsogn (Hjulby), Avnslev—Bovense, Flødstrup—Ullerslev, Skellerup—Ellinge, Kullerup—Refsvindinge, Vindinge, Frørup, Ørbæk, Herrested, Søllinge—Hellerup, Sønder-Højrup—Aarslev, Ringe, Ryslinge, Gislev—Ellested, Svindinge, Langaa—Øksendrup, Hesselager, Ovre—Vejstrup, Gudme—Brudager og Gudbjerg Sogne .....	37488	Svendborg
<i>Langelands Herreders Provsti</i>		
Rudkøbing Købstad, Snøde—Stoense, Hov, Bødstrup, Tranekær, Tullebølle, Simmerbølle, Skrøbelev, Longelse—Fuglsebølle, Lindelse, Humble, Tryggelev—Fodslette og Magleby Sogne..	19541	—
<i>Ærs Provsti</i>		
Ærøskøbing Købstad, Marstal Hdpl.—Marstal Landsogn, Rise, Tranderup, Bregninge og Søby Sogne.....	12496	—
<b>Lolland—Falsters Stift</b>		
<i>Lollands Vestre Provsti</i>		
Nakskov Købstad—Nakskov Landsogn, Stokkemærke, Søllested, Skovlænge—Gurreby, Landet—Ryde, Gloslunde—Græshave, Dannemare—Tillitse, Kappel, Vestenskov, Arninge, Halsted—Avnede, Vesterborg—Birket, Horslunde—Nordlunde, Upperslev, Vindeby, Købelev, Herredskirke—Løjtofte, Branderslev og Sandby Sogne.....	31804	Maribo
<i>Fuglse Herreds Provsti</i>		
Maribo Købstad (med Maribo Købstads Landd.)—Hillested, Rødby Købstad—Ringsebølle, Errindlev—Olstrup, Taagerup—Thorslunde, Fuglse—Krønge, Holeby—Bursø, Nebbelunde—Sæddinge, Tirsted—Skorringe—Vejleby, Østofto, Bandholm, Askø, Femø og Fejø Sogne .....	19800	—
<i>Musse Herreds Provsti</i>		
Sakskøbing Købstad—Sakskøbing Landsogn, Nysted Købstad—Nysted Landsogn—Herritslev, Thoreby, Radsted, Majbølle, Vignæs, Taars, Vaabensted—Engestofto, Hunseby, Slemminge—Fjelde, Døllefjelde—Musse, Kjettinge—Bregninge, Øster-Ulslev—Godsted og Vester-Ulslev Sogne .....	20396	—
<i>Falster Nørre Herreds Provsti</i>		
Stubbekøbing Købstad—Maglebrænde, Torkildstrup—Lillebrænde, Gundslev, Nørre-Vedby—Nørre-Alslev, Vaalse, Kippinge—Brarup, Stadager—Nørre-Kirkeby, Ønslev—Eskildstrup, Tingsted og Bogø <sup>1)</sup> Sogne.....	15481	—
<i>Falster Sønder Herreds Provsti</i>		
Nykøbing Købstad (med Nykøbing Købstads Landd.)—Systofto, Nørre-Ørslev, Karleby—Hørreby, Hørbelev—Falkerslev, Aastrup, Sønder-Kirkeby—Sønder-Alslev, Idestrup, Væggerløse og Skelby—Gjedesby Sogne .....	21763	—

<sup>1)</sup> Øen Bogø ligger i Præste Amt.



Tabel VI, Provstier (fortsat)

	Folke- mængde 1906	Amt
<b>Aalborg Stift</b>		
<i>Aalborg Købstads Provsti</i>		
Aalborg Købstad—Aalborg Budolfi Landsogn—Aalborg Frue Land- sogn <sup>1)</sup> , Sønder-Tranders <sup>2)</sup> og Nørre-Tranders Sogne.....	37811	Aalborg
<i>Kjær Herreds Provsti</i>		
Nørre-Sundby Købstad—Sundby—Hvorup, Vadum, Aaby <sup>3)</sup> —Bier- sted, Sulsted—Ajstrup, Hammer—Horsens, Vester-Hassing— Øster-Hassing, Ulsted og Hals Sogne.....	24277	—
<i>Børglum-Hvetbo Herreders Provsti</i>		
Vrejlev—Hæstrup, Jerslev—Hellum, Øster-Brønderslev—Hallund, Vester-Brønderslev—Serritslev, Vraa—Emb, Vejby—Sejlstrup, Børglum—Furreby, Vrensted—Tise, Tolstrup—Stenum, Ing- strup—Hjermeslev—Alstrup, Saltum—Hune, Jetsmark og Gjel Sogne.....	31033	Hjørring
<i>Dronninglund Herreds Provsti</i>		
Sæby Købstad, Dronninglund <sup>4)</sup> , Hellevad—Ørum, Voer, Albæk, Skæve, Torslev—Lendum, Volstrup—Hørby og Understed— Karup Sogne.....	25658	—
<i>Vennebjerg Herreds Provsti</i>		
Hjørring Købstad, Horne—Asdal, Tornby—Vidstrup, Bjergby— Mygdal, Sindal—Astrup, Ugilt, Skt. Hans—Skt. Olaj, Skalle- rup—Vennebjerg, Rubjerg—Maarup, Jelstrup—Lyngby, Har- ritslev—Rakkeby og Taars Sogne.....	28174	—
<i>Horns Herreds Provsti</i>		
Frederikshavn Købstad, Skagen (med Skagen Købstads Landd.), Hirtsholmen, Flade—Gjærum, Aasted—Skjærum, Tolne—Hør- mested, Moshjerg—Bindslev, Elling, Raabjerg, Tversted—Ug- gerby og Byrum—Vestere—Hals Sogne.....	29214	—
<i>Han Herredernes Provsti</i>		
Øland, Brovst, Lerup—Tranum, Torslev—Øster-Svenstrup, Havers- lev—Skræm, Aggersborg—Bejstrup.....	10062	—
Kjetterup—Gjetterup, Kollerup—Hjortdal, Klim—Torup—Vust, Tømmerby—Lild og Øsles—Veslæs—Arup Sogne.....	8653	Thisted
Tilsammen...	18715	
<i>Hundborg og Hillerslev Herreders Provsti</i>		
Thisted Købstad—Thisted Landsogn—Tilsted, Skinnerup, Sjørring —Thorsted, Vang (med Tvorup), Hundborg—Jannerup, Skjold- borg—Kallerup, Hundstrup—Østerild, Hjardemaal, Rær— Hansted—Vigsø, Nors—Tved, Vester-Vandet—Øster-Vandet, Hillerslev—Kaastrup og Sennels Sogne.....	20693	—
<i>Hassing og Refs Herreders Provsti</i>		
Snedsted, Sønderhaa—Hørsted, Harring—Stagstrup, Skyum—Hør- dum, Hassing—Villerslev, Visby—Heltborg, Bedsted—Grurup, Hvidbjerg—Ørum—Lodbjerg, Nørhaa, Vestervig—Agger, Hu- rup, Boddum—Ydby, Helligsø—Gjetterup, Hvidbjerg—Lyngs, Søndbjerg—Odby og Jeginde Sogne.....	21394	—

1) Tilsammen 3 Pastorater, Budolfi, Vor Frue og Vor Frelser.

2) Forbundet med Kaldskapellianiet ved Vor Frue S., Aalborg Kbsts. Provsti.

3) Den vestlige Del af Aaby Sogn ligger i Hjørring Amt.

4) Den mindre Del af Dronninglund S. ligger i Aalborg Amt.

Tabel VI, Provstier (fortsat)

	Folke- mængde 1906	Amt
<i>Morsø Sænder og Nørre Herreders Provsti</i>		
Nykøbing Købstad—Lødderup—Elsø, Øster-Assels—Vester-Assels, Ljørslev—Ørding, Vejerslev—Blidstrup, Redsted—Hvidbjerg, Karby—Rakkeby, Tæbring—Ovtrup, Frøslev—Møllerup, Tødse—Erslev, Galtrup—Øster-Jølby, Dragstrup—Skallerup, Solbjerg—Sundby, Flade—Bjergby, Alsted—Draaby, Sejerslev og Ejerslev—Jordsby Sogne .....	23087	Thisted
<b>Viborg Stift</b>		
<i>Viborg Købstads Provsti</i>		
Viborg Købstad (med Viborg Graabredre Landd.)—Asmild—Tapdrup <sup>1)</sup> Sogne .....	10728	Viborg
<i>Middelsom og Sønderlyng Herreders Provsti</i>		
Tjele—Vinge, Ørum—Viskum—Vejrum, Vorning—Kvorning—Hammershøj, Nerbæk—Sønderbæk—Læsten, Bjerregrav—Aalum, Taanum—Hornbæk, Øster-Velling—Helstrup—Grensten, Langaa—Torup—Sønder-Vinge, Vester-Velling—Skjern, Hjermind—Le—Hjorthede, Bjerring—Mammen, Vinkel—Rind og Vindum Sogne .....	16515	—
<i>Rinds-Nørlyng Herreders Provsti</i>		
Ulbjerg—Lynderup, Gjedsted—Fjelsø, Vester-Bølle—Øster-Bølle, Simested—Testrup, Hvam—Hvilsom, Tostrup—Roum, Hersom—Bjerregrav—Klejtrup, Laastrup—Skals, Verde—Fiskbæk—Rømlund, Dollerup—Finderup—Ravnstrup, Rødding—Løvel—Pederstrup og Vammen—Bigum—Lindum Sogne .....	16752	—
<i>Nørre, Hindborg, Harre og Rødding Herreders Provsti</i>		
Skive Købstad—Skive Landsogn—Resen, Fur, Navtrup—Sæby—Vile, Hjerker—Harre, Roslev—Rybjerg, Durup—Tøndering, Selde—Aasted, Junget—Torum, Tise, Grinderslev—Grønning, Jebjerg—Lyby, Rødding—Krejbjerg, Lime, Lem—Vejby, Haasum—Ramsing, Balling—Volling, Brøndum—Hvidbjerg, Odense—Otting og Hem—Hindborg—Dølby Sogne .....	28378	—
<i>Fjends Herreds Provsti</i>		
Højslev—Dommerby—Lundø, Ørslevkloster—Ørum, Kobberup—Feldingbjerg—Gammelstrup, Vridsted—Fly, Vrov—Resen, Davbjerg—Mønsted—Smøllerup og Taarup—Kvols—Borris Sogne .....	10096	—
<i>Fleskum og Hornum Herreders Provsti</i>		
Nibe Købstad—Vokslev, Veggerby—Bislev, Øster-Hornum, Sønderup—Suldrup, Aardestrup <sup>2)</sup> , Buderup—Gravlev, Ellitsshøj—Svenstrup, Sønderholm—Frejlev, Nørholm, Ferslev—Dal—Voldsted, Gunderup—Nøvling, Gudum—Lillevorde, Mov, Størvorde—Sejlfod og Romdrup—Klarup Sogne .....	21448	Aalborg
<i>Hellum-Hindsted Herreders Provsti</i>		
Als, Skelund—Visborg, Vive—Rostrup, Ove—Valsgaard, Øls—Hørby—Døstrup, Rold—Vebbestrup, Astrup—Storarden, Skibsted—Lyngby, Bælum—Solbjerg, Sønder-Kongeslev—Nørre-Kongerslev—Komdrup, Gjerding—Blenstrup, Brøndum—Sim—Thorup og Skjærping—Frær Sogne .....	25296	—

<sup>1)</sup> Tilsammen 2 Pastorater: Viborg Domkirke (med Asmild-Tapdrup) og Søndre Sogn.

<sup>2)</sup> Anneks sognet Haverslev ligger i Aars-Gislum Herreders Provsti.

Tabel VI, Provstier (fortsat)

	Folke- mængde 1906	Amt
<i>Aars-Gislum Herreders Provsti</i>		
Rorbæk—Grynderup—Stenild, Tisted—Binderup—Durup, Gislum—Vognsild, Ullits—Føvium, Lovns—Alstrup, Strandby—Farsø, Aars—Havbro, Brorstrup—Ravnkilde, Skivum—Giver, Blære—Ejdrup, Ulstrup—Gundersted, Vester-Hornum—Hyllebjerg—Flejsborg og Haverslev <sup>1)</sup> Sogne .....	16792	Aalborg
<i>Slet Herreds Provsti</i>		
Kornum—Løgsted (med Løgster Købstad), Vilsted—Vindblæs, Bjørnsholm—Malle, Næsborg—Salling—Ovtrup, Farstrup—Lundby og Sebber—Ajstrup Sogne .....	10413	—
Aarhus Stift		
<i>Aarhus Købstads og Hasle Herreds Provsti</i>		
Aarhus Købstad <sup>2)</sup> , Aaby <sup>3)</sup> , Vejlbj, Hasle—Skejby—Lisbjerg, Tilst—Kasted og Brabrand—Aarslev Sogne .....	62462	Aarhus
<i>Hads og Ning Herreders Provsti</i>		
Hvilsted, Torrild <sup>4)</sup> , Hundslund, Ørting—Falling, Alrø, Gylling, Gosmer—Halling, Randlev—Bjergager, Odder, Saksild—Nølev, Beder—Malling, Astrup—Tulstrup, Tiset, Maarslet, Holme—Tranbjerg, Ormslev—Koldt og Viby Sogne .....	25826	—
<i>Sabro, Vester-Lisbjerg og Framlev Herreders Provsti</i>		
Faarup—Sabro, Lading, Søften—Folby, Lyngaa <sup>5)</sup> , Vitten—Haldum—Hadsten, Grundfør—Sperring, Trige—Ølsted, Elsted—Elev, Harlev—Framlev, Storrिंग—Stjær—Galten, Sjelle—Skjerring, Skivholme—Skovby og Borum—Lyngby Sogne....	15862	—
<i>Voer og Nim Herreders Provsti</i>		
Horsens Købstad <sup>6)</sup> , Endelave, Tamdrup, Hvirring—Hornborg, Nim—Underup, Lundum—Hansted, Vær—Nebel, Gangsted—Søvind, Kattrup—Ørritslev—Tolstrup, Hylke, Ovsted—Taaning, Østbirk—Yding og Vedslet <sup>7)</sup> Sogne .....	41051	—
<i>Hjlemslev og Gjern Herreders Provsti</i>		
Skanderborg Købstad—Skanderup—Stilling, Silkeborg (med Silkeborg Købstads Landd.), Dover—Venge, Adslev—Mjesing, Blegind—Hørning, Fruering—Vitved, Linaa—Voel, Gjern—Skannerup, Skorup—Tvilum, Hammel—Voldby—Søby, Røgen—Sporup, Dallerup—Laasby og Alling—Tulstrup Sogne .....	32762	—
<i>Tyrsting og Vrads Herreders Provsti</i>		
Ry, Sønder-Vissing—Voerladegaard, Vinding—Bryrup—Vrads, Grædstrup, Klovborg—Tyrsting, Tønning—Træden, Ring—Føvling, Aale—Tørring, Linnerup—Hammer, Nørre-Snede, Ejstrup og Tem Sogne .....	18073	—

<sup>1)</sup> Anneksogn til Aardestrup S. i Fleskum og Hornum Herreders Provsti.

<sup>2)</sup> Tilsammen 4 Pastorater: Domsognet, Frue Sogn, Skt. Pouls og Skt. Johannes.

<sup>3)</sup> Forbundet med Kaldskapellianiet ved Frue S., Aarhus Kbst.

<sup>4)</sup> Anneksognet Vedslet ligger i Voer og Nim Herreders Provsti.

<sup>5)</sup> Anneksognet Skjød ligger i Lysgaard, Hids og Hovbjerg Herreders Provsti.

<sup>6)</sup> Tilsammen 2 Pastorater, Vor Frelsers og Klostersognet.

<sup>7)</sup> Anneksogn til Torrild S. i Hads og Ning Herreders Provsti.

Tabel VI, Provstier (fortsat)

	Folke- mængde 1906	Amt
<i>Støvring-Galten Herreders Provsti</i>		
Randers Købstad—Vorup Landsogn <sup>1)</sup> , Dronningborg Landsogn, Ødum—Hadjbjerg, Voldum—Rud, Galten—Vissing, Lavrbjerg—Lerbjerg, Værum—Ørum, Borup, Gimming—Lem, Harritslev—Albæk, Støvring—Mellerup, Haslund—Ølst og Halling <sup>2)</sup> Sogne .....	35021	Randers
<i>Nørhald, Gjerlev og Onsild Herreders Provsti</i>		
Hobro Købstad—Skjellerup, Mariager Købstad—Mariager Landsogn, Tvede—Linde, Hald—Kærby, Spentrup—Gassum, Asfærg—Faarup, Kovsted—Raasted, Vester-Tørslev—Svenstrup, Glenstrup, Sønder-Onsild—Nørre-Onsild, Hvorum—Snæbum, Falslev—Vindblæs, Hem—Sem, Gjerlev—Ensløv, Øster-Tørslev, Dalbynder—Dalbyover, Raaby—Sødring og Udbynder—Kastbjerg Sogne .....	23927	—
<i>Mols m. fl. Herreders Provsti</i>		
Æbeltoft Købstad (med Æbeltoft Købstads Landd.)—Draaby, Hjortshøj—Egaa, Skjødstrup, Todbjerg—Mejlby, Hornslet, Mørke, Thorsager—Bregnet, Kolind—Ebdrup—Skarresø, Agri—Egens, Knebel—Rolsø, Tved, Vistoft, Helgenæs, Hyllested—Rosmus, Tirstrup—Fuglslev, Feldballe—Nødager, Lyngby—Albøge, Vejlbjby—Hømaa og Aalsø—Hod Sogne .....	29539	—
<i>Rougsø, Sønderhald og Nørre Herreders Provsti</i>		
Grenaa Købstad—Gammel Sogn, Anholt, Hammelev—Ensløv, Karby—Voldby, Veggørslev—Villersø, Rimsø—Kastbjerg, Gjerrild—Hemmed, Fjellerup—Glæsborg, Ørum—Ginnerup, Nimtofte—Tøstrup, Holbæk—Udby, Voer—Estruplund, Ørsted, Vivild—Vejlbjby, Gjesing—Nørager, Maria Magdalene—Kod, Hvilsager—Lime, Øster-Alling—Vester-Alling, Favsing—Aving, Virring—Essenbæk, Kristrup, Aarslev—Hørning, Mygind—Krogsbæk—Skjørring og Søby—Skader <sup>3)</sup> Sogne .....	35708	—
<i>Lysgaard, Hids og Hovlbjerg Herreders Provsti</i>		
Skjød <sup>4)</sup> , Sahl—Gullev, Hvorslev—Gjærning, Vellev, Hovlbjerg—Granslev, Havrum—Sall, Vejerslev—Ajdt—Torsø, Grønbæk—Svostrup, Højbjerg—Elsborg, Vium—Sjerslev—Almind, Torning—Lysgaard, Frederiks—Karup, Levring—Hørup, Hinge—Vinderslev, Serup—Lemming, Gjødvad—Balle, Sejling—Sinding, Kragelund—Funder og Engesvang Sogne .....	31468	Viborg
<i>Samsø og Tunø Provsti</i>		
Koldby, Tranebjerg, Besser, Onsbjerg, Nordby og Tunø <sup>5)</sup> Sogne .	7501	Holbæk
<i>Bjerre og Hatting Herreders Provsti</i>		
Engom, Ørum—Davgaard, Hedensted—Store-Dalby, Løsning—Korning, Ølsted, Hatting, Thorsted, Tyrsted—Ut, Urlev—Stenderup, Nebsager—Bjerre, Stovby—Hornum, Barrit—Vrigsted, Raarup, As—Klaking, Glud—Hjarnø og Skjold Sogne .....	21283	Vejle

<sup>1)</sup> Tilsammen 2 Pastorater, Skt. Mortens og Skt. Peders med Vorup S.

<sup>2)</sup> Anneksogn til Søby-Skader Sogne i Rougsø, Sønderhald og Nørre Herreders Provsti.

<sup>3)</sup> Anneksognet Halling ligger i Støvring-Galten Herreders Provsti.

<sup>4)</sup> Anneksogn til Lyngaa i Sabro, Vester Lisbjerg og Framlev Herreders Provsti.

<sup>5)</sup> Øen Tunø hører til Aarhus Amt.

Tabel VI, Provstier (fortsat)

	Folke- mængde 1906	Amt
<b>Ribe Stift</b>		
<i>Ribe Købstad samt Ribe-Gørding Herreders Provsti</i>		
Ribe Købstad—Ribe Skt. Katrine Landsogn—Ribe Domkirkes Landsogn <sup>1)</sup> , Aastrup—Starup, Gjørding—Vejrup, Bramminge, Darum, Vilslev—Hunderup, Jernved, Nørre-Farup, Hjortlund—Kalvslund, Obbekær, Sem <sup>2)</sup> , Vester-Vedsted og Manø Sogne	17378	Ribe
<i>Malt, Andst og Slavs Herreders Provsti</i>		
Vejen—Læborg, Lindknud, Brørup—Holsted, Malt—Folding, Føvling, Verst—Bække, Lejrskov—Jorderup, Skanderup, Seest, Hjarup, Vamdrup, Andst, Gjesten, Grindsted—Grene og Vorbasse—Hejnsvig Sogne.....	30749	—
<i>Øster- og Vester-Horne Herreders Provsti</i>		
Varde Købstad—Varde Landsogn, Henne—Lønne, Nørre-Nebel—Lydom, Kvang <sup>3)</sup> , Lunde—Øvtrup, Aal, Ho—Øksby, Janderup—Billum, Thorstrup—Horne, Ølgod <sup>4)</sup> , Hodde—Tistrup og Andager Sogne .....	23856	—
<i>Skads Herreds Provsti</i>		
Esbjerg Købstad, Øse—Næsbjerg, Alslev—Hostrup, Bryndom—Vester-Nebel, Guldager, Nordby, Senderho, Jerne—Skads, Sneum—Tjæreborg, Grimstrup—Vester-Nykirke og Faaborg—Aarre Sogne .....	31160	—
<i>Nørre-Horne og Bølling Herreders Provsti<sup>5)</sup></i>		
Lemb—Ølstrup, Vorgod, Nørre-Vium—Herborg, Borris—Faster, Bølling—Sæding, Dejbjerg—Hanning, Stavning, Skjern, Lønborg—Egvad, Aadum, Hemmet—Sender-Vium, Sender-Bork—Nørre-Bork, Lyne <sup>6)</sup> , Strelluf <sup>7)</sup> og Hoven <sup>8)</sup> Sogne .....	19638	Ring- købing
<i>Ulfborg-Hind Herreders Provsti<sup>5)</sup></i>		
Ringkøbing Købstad (med Ringkøbing Købstads Landd.)—Rindom, Husby—Sender-Nissum, Staby, Ulfborg—Raasted, Idom, Nørre-Felding—Tvis, Vinding—Vind, Nørre-Omme—Brejning <sup>9)</sup> , Thorsted—Hover, Tim—Madum, Vedersø, Stadil, He—No, Gammelsgn—Nysogn og Velling Sogne.....	21780	—
<i>Skodborg og Vandfuld Herreders Provsti<sup>5)</sup></i>		
Lemvig Købstad—Nørlem, Møborg—Nes, Bøvling—Flynder, Gudum—Fabjerg, Resen—Humlum, Venø, Nørre-Nissum, Lømborg—Romb, Tørring—Heldum, Hygom—Hove, Harboøre—Engbjerg, Vandborg—Ferring, Dybe—Ramme og Fjaltring—Trans Sogne .....	21864	—

1) Tilsammen 2 Pastorater: Ribe Domkirkes og Skt. Katrine S.

2) Forbundet med Kaldskapellaniet ved Ribe Domkirkes S.

3) Annekssoget Lyne ligger i Nørre-Horne og Bølling Herreders Provsti.

4) Annekssoget Strelluf ligger i Nørre-Horne og Bølling Herreders Provsti.

5) Iflg. kgl. Resol. af 9. Juni 1902 oprettedes Ulfborg og Hind Herreders Provsti fra 1. Juli at regne af Ulfborg Herred (af Vandfuld, Skodborg og Ulfborg Herreders Provsti) og Hind Herred (af Bølling, Nørre-Horne og Hind Herreders Provsti).

6) Annekssoget til Kvang S. i Øster- og Vester-Horne Herreders Provsti.

7) Annekssoget til Ølgod S. i Øster- og Vester-Horne Herreders Provsti.

8) Annekssoget til Sender-Omme S. i Nørvang-Tørrild Herreders Provsti.

9) Iflg. Bek. af 18. Juni 1904 (kgl. Resol. af 15. Juni) henlægges Brejning S. fra Bølling og Nørre-Horne Herreders Provsti til Ulfborg-Hind Herreders Provsti.

Tabel VI, Provstier (fortsat)

	Folke- mængde 1906	Amt
<i>Hjerm-Ginding Herreders Provsti</i>		
Holstebro Købstad—Maabjerg, Haderup, Grove <sup>1)</sup> , Sevel, Estvad— Rønbjerg, Sal—Ejsing, Ryde—Hanbjerg, Borbjerg, Mejrup, Hjerm, Struer—Gimsing, Vejrum, Ølby—Asp—Favsing, Navr —Sir og Gjørding—Vemb—Bur Sogne .....	29920	Ring- købing
<i>Hammerum Herreds Provsti</i>		
Bording, Ikast, Rind, Arnborg, Skarrild, Sønder-Felding—Assing, Snebjerg—Tjørring, Herning, Gjellerup, Sunds, Ørre—Sinding, Vildbjerg—Nøvling, Avlum—Hodsager, Timring og Simmel- kær <sup>2)</sup> Sogne .....	27962	—
<i>Elbo, Holmans og Jerlev Herreders Provsti</i>		
Fredericia Købstad—Fredericia Landsogn (Ullerup)—Erridsø <sup>3)</sup> , Vejlby <sup>4)</sup> , Tavlov, Bredstrup, Pjedsted, Gaarslev, Gaverslund, Vinding—Skjærup, Smidstrup, Egtved, Ødsted og Højen— Jerlev Sogne .....	30685	Vejle
<i>Brusk og Nørre-Tyrstrup Herreders Provsti</i>		
Kolding Købstad (med Kolding Købstads Landd.), Herslev, El- tang—Vilstrup, Alminde—Viuf, Starup—Vester-Nebel, Harte —Bramdrup, Vonsild—Dalby, Stenderup, Bjert, Vejstrup, Hejls, Taps og Ødis Sogne .....	32002	—
<i>Nørvang og Tørrild Herreders Provsti</i>		
Vejle Købstad (med Vejle Købstads Landd.)—Hornstrup, Grejs— Sindbjerg, Kollerup—Vindelev, Hvejsel, Givskud, Ringgive— Give, Sønder-Omme <sup>5)</sup> , Brande, Tyregod—Vester, Øster-Ny- kirke, Uldum—Langskov, Øster-Snede, Skibet, Bredsten, Nø- rup—Randbøl, Gadbjerg—Linneballe og Jelling—Hover Sogne.	48015	—

<sup>1)</sup> Anneks sognet Simmelkær ligger i Hammerum Herreds Provsti.

<sup>2)</sup> Anneks sogn til Grove S. i Hjerm-Ginding Herreders Provsti.

<sup>3)</sup> Tilsammen 2 Pastorater: Trinitatis og Skt. Michaelis—Erridsø.

<sup>4)</sup> Forbundet med Kaldskapellaniet til Trinitatis S., Fredericia.

<sup>5)</sup> Anneks sognet Hoven ligger i Nørre-Horne og Bølling Herreders Provsti.

Tabel VII. Retskredsene. *Juridictions.*

	Folke- mængde 1906	Amt
<i>Staden København</i> .....	426540	
<i>Amager Birk</i>		
Taarby, Dragør og Store-Magleby Sogne .....	6614	København
<i>Københavns Amts nordre Birk</i>		
Herlev, Gladsakse, Gentofte, Ordrup, Hellerup, Lyngby og Søllerød Sogne .....	37651	—
<i>Frederiksberg Birk</i>		
Frederiksberg Kommune .....	87594	—
<i>Københavns Amts søndre Birk</i>		
Hvidovre, Rødovre, Værløse, Maalev, Ballerup, Smørum, Ledøje, Sengeløse, Høje-Taastrup, Herstedvester, Herstedøster, Glostrup, Brøndbyøster, Brøndbyvester, Vallensbæk, Ishøj og Thorslunde Sogne .....	18728	—
<i>Roskilde Købstads Jurisdiktion</i>		
Roskilde Købstad .....	8820	—
<i>Tune og Ramsø Herreder</i>		
Roskilde Frue, Kildebrønde, Greve, Rerslev, Vindinge, Tune, Snoldelev, Karlslunde, Karlstrup, Havdrup, Solrød, Jersie, Skjensved, Øsemagle, Ørsted, Daastrup, Gadstrup og Syv Sogne .....	11661	—
<i>Lejre Herred</i>		
Rorup, Ovsted, Allerslev, Særløse, Hvalsø, Kidserup, Saaby, Gjevninge, Sonnerup, Ry, Lyngby, Hyllinge, Sæby, Gjershøj, Skt. Jørgensbjerg, Herslev, Kornerup, Svogerslev, Glim, Himmelev (med Roskilde Jomfrukloster S.), Flyng, Hvedstrup, Aagerup, Kirkerup, Jyllinge og Gundsømagle Sogne samt Roskilde Domkirke Sogns Landdistrikt .....	18142	—
<i>Køge Købstad, Bjevverskov Herred og Vallø Birk</i>		
<i>Køge Købstads Jurisdiktion</i>		
Køge Kbst. og den nordre Del af Køge Købstads Landdistrikt ..	4339	—
Den søndre Del af Køge Købstads Landdistrikt .....	213	Præste
Tilsammen...	4552	
<i>Bjevverskov Herred</i>		
Vollerslev og Gjørslev Sogne .....	1323	—
<i>Vallø Birk</i>		
Højelse og Ejby Sogne .....	2365	København
Bjevverskov, Lidemark, Lellinge, Herfølge, Sædder, Enderslev, Vraaby, Haarlev, Himlingøje, Valløby og Taarnby Sogne .....	8279	Præste
Tilsammen...	10644	
Køge Kbst., Bjevverskov Herred og Vallø Birk i alt .....	16519	

Tabel VII, Retskredse (fortsat)

	Folke- mængde 1906	Amt
<i>Ringsted Købstad og Ringsted Herred samt Skjoldnæsholm og Svenstrup Birker<sup>1)</sup></i>		
Ringsted Købstad.....	3696	Sors
<i>Ringsted Herred<sup>1)</sup></i>		
Bringstrup, Sigersted, Ringsted Landsogn, Benløse, Kværkeby, Nordrup, Farringløse, Hømb, Veterslev, Sneslev og Ørslev Sogne.....	7513	—
<i>Skjoldnæsholm Birk</i>		
Haraldsted, Allindemagle, Valsøllille og Jydstrup Sogne.....	3100	—
<i>Svenstrup Birk</i>		
Dalby, Kimmerslev og Borup Sogne.....	1918	København
Vigersted Sogn.....	696	Sors
Tilsammen...	2614	
Ringsted Kbst., Ringsted Herred samt Skjoldnæsholm og Svenstrup Birker i alt.....	16923	
<i>Hørsholm Birk</i>		
Birkerød, Blovstrød, Hørsholm og Karlebo Sogne.....	10512	Frederiksborg
<i>Kronborg østre Birk og Hellebæk Birk<sup>2)</sup></i>		
Grønholt, Asminderød, Tikøb og Hornbæk-Hellebæk Sogne.....	12578	—
<i>Helsingør Købstads Jurisdiktion</i>		
Helsingør Købstad.....	14534	—
<i>Kronborg vestre Birk</i>		
Gilleleje, Søborg, Esbønderup, Græsted, Maarum, Helsing, Valby, Blidstrup, Vejby, Tibirke, Ramløse og Annise Sogne.....	14100	—
<i>Frederiksværk og Halsnæs Birk</i>		
Frederiksværk Hdpl., Melby, Thorup, Vinderød og Kregome Sogne.....	6206	—
<i>Hillerød Købstads Jurisdiktion</i>		
Hillerød Købstad.....	5156	—
<i>Frederiksborg Birk<sup>2)</sup></i>		
Ølsted, Lille-Lyngby, Strø, Skjævinge, Tjæreby, Alsønderup, Frederiksborg Slotssogn, Herlev, Lillerød, Ljunge, Uggeleløse, Uvelse, Gjørleløse, Slangerup Bykommune, Slangerup Landsogn, Slagslunde, Gandløse, Farum og Nøddebo Sogne.....	15876	—
<i>Frederikssund Købstad og Horns Herred</i>		
Frederikssund Købstad.....	2425	—
<i>Horns Herred</i>		
Snodstrup, Ølstykke, Stenløse, Veksø, Hjørnlunde, Græse, Sigerslev-vester, Oppe-Sundby, Ude-Sundby Landd., Draaby, Gjerlev, Skuldelev, Selsø, Skibby, Krogstrup, Kyndby, Førslev, Vellerup og Bybjerg Sogne.....	13712	—
Tilsammen...	16137	
<i>Nykøbing Købstad og Dragsholm Birk</i>		
Nykøbing Købstad.....	1997	Holbæk
<i>Dragsholm Birk</i>		
Rørvig, Oddens, Højby, Asminderup, Vig, Egebjerg, Grevinge, Asnæs, Faarevejle, Vallekilde og Hørve Sogne.....	18143	—
Tilsammen...	20140	

<sup>1)</sup> Iflg. Bek. af 14. Nov. 1903 (vgl. Resol. af 13. Nov.) lægges Matr. 10 a af Førslev By og Sogn fra Bregentved-Gisseløse Birk til Ringsted Herred.

<sup>2)</sup> Iflg. Bek. af 27. Sept. 1902 (vgl. Resol. af 25. Sept.) lægges Nøddebo S. og Esbønderup S. sydlige Del fra Kronborg østre Birk til Frederiksborg Birk.



Tabel VII, Retskredse (fortsat)

	Folke- mængde 1906	Amt
<i>Merløse-Tudse Herreder</i>		
Svinninge, Hjembæk, Jyderup, Skamstrup, Frydendal, Stifts-Bjergby, Mørke, Kundby, Gislinge, Hagested, Tudse, Hørby, Udby, Merløse, Butterup, Nørre-Jernløse, Kvandløse, Sønder-Jernløse, Søstrup, Asminderup, Grandløse, Aagerup, Tølløse, Soderup, Eskildstrup, Taastrup, Uggerløse, Søndersted og Ondløse Sogne	28309	Holbæk
<i>Holbæk Købstads Jurisdiktion</i>		
Holbæk Købstad	5269	—
<i>Løve Herred</i>		
Skjellebjerg, Solbjerg, Ørslev, Havrebjerg, Gjerslev, Drøsselbjerg, Helsing, Bakkendrup, Gjørlev, Finderup, Hallenslev, Sæby, Ruds-Vedby og Rerslev Sogne	14507	—
<i>Arts-Skippinge Herreder</i>		
Kalundborg Købstads Landd. (undt. Skt. Jørgensbjerg <sup>1)</sup> ), Aarby, Rørby, Svallerup, Store-Fuglede, Lille-Fuglede, Ubby, Tømmerup, Raklev, Refsnæs, Holmstrup, Jordløse, Avnsø, Viskinde, Værsløv, Bregninge, Bjergsted, Særsløv, Følleslev og Sejre Sogne	19266	—
<i>Kalundborg Købstads Jurisdiktion</i>		
Kalundborg Købstad og Skt. Jørgensbjerg <sup>1)</sup> af Kalundborg Købstads Landdistrikt	4906	—
<i>Samsø Birk</i>		
Tranebjerg, Koldby, Besser, Onsbjerg og Nordby Sogne	7272	—
Tunø Sogn	229	Aarhus
Tilsammen	7501	
<i>Sorø Købstad samt Sorø Birk og Baroniet Holbergs Birk</i>		
Sorø Købstad	2335	Sorø
<i>Sorø Birk og Baroniet Holbergs Birk</i>		
Stenlille, Nidløse og Tersløse Sogne	3774	Holbæk
Ljunge, Broby, Alsted, Fjenneslev, Slaglille, Bjernede, Sorø Købstads Landd., Pedersborg, Bromme, Munkebjergby, Stenmagle, Flinterup og Gystinge Sogne	12303	Sorø
Tilsammen	16077	
Sorø Kbst. samt Sorø Birk og Baroniet Holbergs Birk i alt	18412	—
<i>Antvorskov Birk</i>		
Stillinge, Hejninge, Slagelse Skt. Mikkels Landsogn, Slagelse Skt. Peders Landsogn, Gudum, Sønderup, Nordrup, Sorterup, Ottestrup, Kindertoft, Slotsbjergby, Sludstrup, Gjørlev, Lundforlund, Skørpinge, Faardrup, Gimlinge, Sørbymagle og Kirkerup Sogne	13296	—
<i>Slagelse Købstads Jurisdiktion</i>		
Slagelse Købstad	9768	—
<i>Korsør Købstad og Landjurisdiktion</i>		
Korsør Købstad	7064	—
<i>Korsør Landjurisdiktion</i>		
Taarnborg, Vemmeløv og Hemmershøj Sogne	3897	—
Tilsammen	10961	

<sup>1)</sup> Med 278 Indbyggere i 1906.

Tabel VII, Retskredse (fortsat)

	Folke- mængde 1906	Amt
<i>Skelskør Købstad og Vestre Flakkebjerg Herred</i>		
<i>Skelskør Købstads Jurisdiktion</i>		
Skelskør Købstad og Skelskør Købstads Landd. ....	2540	Sore
<i>Vester-Flakkebjerg Herred</i>		
Boslunde, Egeslevmagle, Agersø, Omø, Magleby, Tjæreby og Flakke- bjerg Sogne. ....	6471	—
Tilsammen ...	9011	
<i>Holsteinborg Birk<sup>1)</sup></i>		
Høve, Tingjellinge, Haarslev, Hyllested, Bjerre, Ørslev, Holstein- borg, Vendslev, Fjurenal, Kvislemark og Marvede Sogne ...	6617	—
<i>Øster-Flakkebjerg Herred<sup>1)</sup></i>		
Hyllinge, Karrebæk (undt. Karrebæksminde Ladeplads), Fodby, Vallensved, Gunderslev, Førslev, Krummerup, Fuglebjerg, Haldagerlille og Tjustrup Sogne .....	8477	—
<i>Bregentved-Gisselfeld Birk<sup>2)</sup></i>		
<i>Bregentved Birk</i>		
Alslev, Karise, Thureby, Dalby og Kongsted Sogne .....	5982	Præste
Øde-Førslev, Terslev, Haslev og Frørslev Sogne.....	6076	Sore
Tilsammen ...	12058	
<i>Gisselfeld Birk</i>		
Ulso, Fensmark, Vester-Egede, Aversi, Toksværd, Olstrup og Nestelse Sogne .....	5851	Præste
Braaby og Testrup Sogne .....	1792	Sore
Tilsammen ...	7643	
Bregentved-Gisselfeld Birk i alt .....	19701	
<i>Næstved Købstad og Tybjerg Herred</i>		
<i>Næstved Købstads Jurisdiktion</i>		
Næstved Købstad .....	7633	Præste
Karrebæksminde Ladeplads.....	273	Sore
Tilsammen ...	7906	
<i>Tybjerg Herred</i>		
Den større Del af Herlufsholm Sogn .....	2426	—
Tybjerg, Herlufmagle, Sandby, Vrangstrup, Tyvelse, Næsby, Glumse, Bavelse, Skjelby, Rislev, den mindre Del af Herlufsholm Sogn, Næstved Skt. Mortens Landd. (Aaderup), Næstved Skt. Peders Landd. (Grimstrup), Rønnebæk, Vejle, Vester-Egesborg og Mogen- trup Sogne.....	10343	Præste
Tilsammen ...	12769	
Næstved Kbst. og Tybjerg Herred i alt.....	20675	
<i>Storeheddinge Købstad samt Stevns-Fakse Herreder</i>		
Storeheddinge Købstad .....	1843	—
<i>Stevns-Fakse Herreder</i>		
Strøby, Varpelev, Magleby, Holtug, Storeheddinge Landsogn, Høj- rup, Lilleheddinge, Havnelev, Lyderslev, Frøslev, Hellested, Smerup, Spjellerup, Vemmetofte, Øster-Egede, Fakse og Hylle- holt Sogne.....	17182	—
Tilsammen ...	19025	

<sup>1)</sup> Iflg. Bek. af 24. Okt. 1904 (kgl. Resol. af 21. Okt.) er Brorup By af Hyllinge S. henlagt fra Øster-Flakkebjerg Herred til Holsteinborg Birk.

<sup>2)</sup> Se Noten S. 94 til Ringsted Herred.

Tabel VII, Retskredse (fortsat)

	Folke- mængde 1906	Amt
<i>Vordingborg Købstad og Vordingborg søndre Birk</i>		
<i>Vordingborg Købstads Jurisdiktion</i>		
Vordingborg Købstad (med Nyraad).....	3608	Præste
<i>Vordingborg søndre Birk</i>		
Hammer, Lundby, Kjæng, Sværdborg, Kastrup, Vordingborg Land- sogn, Øster-Egesborg, Ørslev, Kallehave (undtagen Langø og Tærø <sup>1)</sup> ) og Udby Sogne.....	14637	—
Tilsammen...	18245	
<i>Præstø Købstad og Vordingborg nordre Birk</i>		
<i>Præstø Købstad</i> .....		
	1469	—
<i>Vordingborg nordre Birk</i>		
Roholte, Beldringe, Baarse, Snesere, Everdrup, Præstø Købstads Landd., Skibbinge, Jungshoved, Allerslev og Mærn Sogne...	10670	—
Tilsammen...	12139	
<i>Stege Købstad og Møenbo Herred</i>		
<i>Stege Købstad</i> .....		
	2230	—
<i>Møenbo Herred</i>		
Stege Købstads Landd., Stege Landsogn, Nyord, Kjeldby, Elme- lunde, Borre, Magleby, Damsholte og Fanefjord Sogne samt Langø og Tærø <sup>1)</sup> af Kallehave Sogn.....	12387	—
Tilsammen...	14617	
<i>Rønne Købstads Jurisdiktion</i>		
Rønne Købstad.....	9142	Born- holms
<i>Vester Herreds Jurisdiktion</i>		
Knudsker, Ny-Larsker, Vester-Mariæ og Nyker Sogne.....	4931	—
<i>Hasle Købstad og Nordre Herred samt Hammershus Birk</i>		
<i>Hasle Købstad</i> .....		
	1255	—
<i>Nordre Herred</i>		
Hasle Købstads Landd., Klemensker, Rutsker, Olsker og Rø Sogne	5560	—
<i>Hammershus Birk</i>		
Allinge Købstad, Sandvig Købstad samt Allinge-Sandvig Købstæders Landdistrikt.....	2872	—
Tilsammen...	9687	
<i>Svaneke Købstad og Øster Herred med Kristiansø</i>		
<i>Svaneke Købstad</i> .....		
	1295	—
<i>Øster Herred</i>		
Øster-Larsker, Gudhjem, Øster-Mariæ og Ibsker Sogne.....	6295	—
Kristiansø med tilliggende Holme.....	146	—
Tilsammen...	7736	
<i>Neksø Købstad og Sønder Herred samt Aakirkeby Købstad</i>		
<i>Neksø Købstad</i> .....		
	2575	—
<i>Sønder Herred</i>		
Bodilsker, Povelsker, Pedersker og Aaker Sogne.....	5765	—
Aakirkeby Købstad.....	1195	—
Tilsammen...	9535	

<sup>1)</sup> Med 53 Indbyggere i 1906.

Tabel VII, Retskredse (fortsat)

	Folke- mængde 1906	Amt
<i>Stubbekøbing Købstad og Stubbekøbing Herred</i>		
<i>Stubbekøbing Købstad</i> .....	1727	Maribo
<i>Stubbekøbing Herred</i>		
Bogø Sogn .....	1215	Præste
Aastrup, Horbelev, Falkerslev, Maglebrænde, Torkildstrup, Lillebrænde, Gundslev, Nørre-Ålslev og Nørre-Vedby Sogne .....	9129	Maribo
Tilsammen...	10344	
Stubbekøbing Kbst. og Stubbekøbing Herred i alt .....	12071	
<i>Falster vestre Herred</i>		
Vaalse, Kippinge, Brarup, Stadager, Nørre-Kirkeby, Ønslev, Eskildstrup, Tingsted, Systofte, Nørre-Ørslev, Horreby, Karleby, Sønder-Ålslev og Sønder-Kirkeby Sogne .....	10135	—
<i>Nykøbing Købstad og Nykøbing Herred</i>		
<i>Nykøbing Købstad</i> .....	7790	—
<i>Nykøbing Herred</i>		
Nykøbing Købstads Landdistr., Idestrup, Veggerløse, Skjelby og Gjedesby Sogne .....	7248	—
Tilsammen...	15038	
<i>Sakskøbing Købstad og Musse Herred</i>		
<i>Sakskøbing Købstad</i> .....	1622	—
<i>Musse Herred</i>		
Thoreby, Radsted, Majbølle, Vignæs, Taars, Sakskøbing Landsogn, Vaabensted, Engestofte, Slemminge og Fjelde Sogne .....	10275	—
Tilsammen...	11897	
<i>Nysted Købstad og Nysted Birk</i>		
<i>Nysted Købstad</i> .....	1457	—
<i>Nysted Birk</i>		
Døllefjelde, Musse, Bregninge, Kjettinge, Nysted Landsogn, Herritslev, Øster-Ulslev, Godsted og Vester-Ulslev Sogne .....	5492	--
Tilsammen...	6949	
<i>Maribo Købstad og Maribo Birk</i>		
<i>Maribo Købstad</i> .....	3750	—
<i>Maribo Birk</i>		
Maribo Købstads Landd., Hunseby, Hillested, Østofte, Bandholm og Stokkemærke Sogne .....	7144	—
Tilsammen...	10894	
<i>Rødby Købstad og Fuglse Herred</i>		
<i>Rødby Købstad</i> .....	1745	—
<i>Fuglse Herred</i>		
Errindlev, Olstrup, Taagerup, Thorslunde, Fuglse, Krønge, Bursø, Holeby, Ringsebølle, Sæddinge, Nebbelunde, Tirsted, Vejleby og Skjerringe Sogne .....	8709	—
Tilsammen...	10454	

Tabel VII, Retskredse (fortsat)

	Folke- mængde 1906	Amt
<i>Lollands Sønder Herred</i>		
Søllested, Skovlænge, Gurreby, Ryde, Landet (med Aageby), Græshave, Gloslunde, Dannemare, Tillitse, Kappel, Vestenskov, Arninge, Avnede og Halsted Sogne .....	10171	Maribo
<i>Lollands Nørre Herred</i>		
Nakskov Landsogn, Vesterborg, Birket, Horslunde, Nordlunde, Utterslev, Vindeby, Købelev, Herredskirke, Løjtofte, Branderslev og Sandby Sogne .....	11051	—
<i>Nakskov Købstads Jurisdiktion</i>		
Nakskov Købstad .....	8424	—
<i>Fejø Birk</i>		
Askø, Femø og Fejø Sogne .....	2160	—
<i>Nyborg Købstads Jurisdiktion</i>		
Nyborg Købstad .....	7922	Svend- borg
<i>Vindinge Herred</i>		
Nyborg Landsogn (Hjulby Sogn), Avnslev, Bovense, Flødstrup, Ullerslev, Skjellerup, Ellinge, Kullerup, Refsvindinge, Vindinge, Frørup, Ørbæk, Ellested, Herrested, Hellerup, Søllinge, Sønder Højrup og Aarslev Sogne .....	14953	—
<i>Sunds-Gudme Herreder samt Lehns Birk</i>		
<i>Sunds-Gudme Herreder</i>		
Ringe, Ryslinge, Gislev, Svindinge, Langaa, Øksendrup, Hesselager, Ovre, Vejstrup, Gudme, Brudager, Gudbjerg, Kværndrup, Stenstrup, Lunde, Tved, Skaarup, Drejø og Turø Sogne .....	24006	—
<i>Lehns Birk</i>		
Kirkeby, Skt. Jørgens, Sørup, Egense, Øster-Skjerninge og Ollerup Sogne .....	7063	—
Tilsammen ..	31069	
<i>Svendborg Købstad og Taasinge Birk</i>		
Svendborg Købstad .....	11766	—
<i>Taasinge Birk</i>		
Bjerreby, Bregninge og Landet Sogne .....	3933	—
Tilsammen ..	15699	
<i>Rudkøbing Købstad og Langelands Herreder</i>		
Rudkøbing Købstad .....	3447	—
<i>Langelands Herreder</i>		
Hov, Stoense, Snøde, Bødstrup, Tranekær, Tullebølle, Simmerbølle, Skrøbelev, Longelse, Fuglsebølle, Lindelse, Humble, Fodslette, Tryggelev, Magleby og Strynø Sogne .....	16881	—
Tilsammen ..	20328	
<i>Ærøskøbing Købstad og Ærø Herred</i>		
Ærøskøbing Købstad .....	1446	—
<i>Ærø Herred</i>		
Marstal Hdpl., Marstal Landsogn, Rise, Tranderup, Bregninge og Søby Sogne .....	11050	—
Tilsammen ..	12496	

Tabel VII, Retskredse (fortsat)

	Folke- mængde 1906	Amt
<i>Muckadell, Holstenshus og Brahetrolleborg Birk</i>		
<i>Muckadell Birk</i>		
Vantinge, Hillerslev, Øster-Hæsinge og Sender-Broby Sogne . . . . .	3242	Svend- borg
<i>Holstenshus Birk</i>		
Lys, Djernisse og Vester-Aaby Sogne . . . . .	2447	—
<i>Brahetrolleborg Birk</i>		
Brahetrolleborg Sogn . . . . .	2154	—
Tilsammen . . . . .	7843	
<i>Faaborg Købstad og Salling Herred</i>		
<i>Faaborg Købstads Jurisdiktion</i>		
Faaborg Købstad og Faaborg Købstads Landdistrikt . . . . .	4428	—
<i>Salling Herred</i>		
Avernakø, Horne, Svanninge, Aastrup, Ulbølle, Vester-Skjerninge, Hundstrup, Krarup, Herringe, Espe, Sandholts-Lyndelse, Vester- Hæsinge, Haastrup, Jordløse, Nørre-Broby, Vejle, Allested, Heden og Gjestelev Sogne . . . . .	17296	—
Tilsammen . . . . .	21724	
<i>Odense Købstads Jurisdiktion</i>		
Odense Købstad . . . . .	40547	Odense
<i>Odense Herred</i>		
Odense Frue Landsogn, Odense Skt. Hans Sogns Landd., Næsby- hovedbroby, Paarup, Korup, Ubberud, Vissenbjerg, Tommerup, Brylle, Veringe, Bellinge, Brændekilde, Sanderum, Dalum, Stenløse, Fangel og Aasum Sogne . . . . .	21396	—
<i>Bjerge-Aasum Herreder</i>		
Nørre-Søby, Nørre-Lyndelse, Højby, Sønder-Næraa, Rolfsted, Røn- ninge, Davinde, Allerup, Fravgde, Seden, Agedrup, Kjølstrup, Munkebo, Rynkeby, Birkende og Marslev Sogne . . . . .	13552	—
<i>Kerteminde Købstad og Hindsholm Herred</i>		
Kerteminde Købstad . . . . .	2499	—
<i>Hindsholm Herred</i>		
Drigstrup, Mesinge, Dalby, Stubberup, Viby og Revninge Sogne . . . . .	4576	—
Tilsammen . . . . .	7075	
<i>Lunde-Skam Herreder samt Grevs-kabet Roepstorffs Birk</i>		
<i>Lunde-Skam Herreder</i>		
Lumby, Allesø, Lunde, Hjadstrup, Østrup, Skeby, Otterup, Norup, Uggerslev, Nørre-Højrup, Skamby, Søndersø og Vigerslev Sogne . . . . .	12146	—
<i>Grevskabet Roepstorffs Birk</i>		
Krogshølle, Nørre-Næraa og Bederslev Sogne . . . . .	2066	—
Tilsammen . . . . .	14212	
<i>Bogense Købstad og Skovby Herred</i>		
Bogense Købstad . . . . .	2448	—
<i>Skovby Herred</i>		
Grindløse, Klinte, Nørre-Sandager, Guldbjerg, Ejlby, Melby, Særslev, Vevlinge, Haarslev, Skovby og Ore Sogne . . . . .	9357	—
Tilsammen . . . . .	11805	

Tabel VII, Retskredse (fortsat)

	Folke- mængde 1906	Amt
<i>Assens Købstad og Baag Herred</i>		
<i>Assens Købstad</i> .....	4645	Odense
<i>Baag Herred</i>		
Kærum, Sønderby, Helnæs, Dreslette, Haarby, Flemløse, Kjæng, Søby, Turup, Søllested, Vedtofte, Ørsted, Orte, Skydebjerg, Gamtofte og Holevad Sogne .....	16790	—
Tilsammen ...	21435	
<i>Wedellsborg Birk</i>		
Kerte, Barløse, Sandager, Tanderup, Bogø, Husby, Ørslev, Føns, Balslev, Gjelsted, Rørup, Udby og Gamborg Sogne .....	9275	—
<i>Middelfart Købstad og Vends Herred</i>		
<i>Middelfart Købstad</i> .....	5162	—
<i>Vends Herred</i>		
Ejby, Fjelsted, Harndrup, Brænderup, Asperup, Rørslev, Indslev, Nørre-Aaby, Kavslunde og Vejlbj Sogne samt Middelfart Køb- stads Landdistrikt .....	12553	—
Tilsammen ...	17715	
<i>Fredericia Købstads Jurisdiktion</i>		
Fredericia Købstad .....	13451	Vejle
<i>Elbo, Brusk og Holmans Herreder</i>		
Fredericia Landsogn (Ullerup), Vejlbj, Erridsø, Tavlov, Bredstrup (med det nedlagte Sogn Kongsted), Pjedsted, Gaarslev, Gavers- lund, Vinding, Skjærup, Smidstrup, Herslev og Vilstrup Sogne	13908	—
<i>Kolding Købstads Jurisdiktion</i>		
Kolding Købstad og Kolding Købstads Landdistrikt .....	14401	—
<i>Kolding Herred</i>		
Eltang, Alminde, Viuf, Starup, Nebel, Harte, Bramdrup, Vonsild, Dalby, Stenderup, Bjert, Vejstrup, Hejls, Taps og Ødis Sogne	16056	—
<i>Vejle Købstads Jurisdiktion</i>		
Vejle Købstad .....	16212	—
<i>Nørvang-Tørrild Herreder</i>		
Jerlev, Højen, Skibet, Bredsten, Nørup, Randbøl, Linneballe, Gad- bjerg, Kollerup, Jelling, Hover, Hornstrup, Grejs, Sindbjerg, Vindelev, Hvejsel, Givskud, Give, Ringgive, Sønder-Omme, Brande, Tyregod, Vester, Nykirke, Langskov, Uldum og Øster- Sneede Sogne samt Vejle Købstads Landdistrikt .....	33219	—
<i>Hatting Herred</i>		
Engom, Davgaard, Hedensted, Store-Dalby, Løsning, Korning, Øl- sted, Hatting, Thorsted, Tyrsted, Stenderup, Urlev, Ørum og Ut Sogne .....	9655	—
<i>Bjerre Herred</i>		
Bjerre, Nebsager, Stovby, Hornum, Vrigsted, Barrit, Raarup, Klak- ring, As, Glud, Hjarnø og Skjold Sogne .....	11628	—

Tabel VII, Retskredse (fortsat)

	Folke- mængde 1906	Amt
<i>Jerlev, Andst og Slavs Herreder</i>		
Egtved og Ødsted Sogne .....	3455	Veje
Bække, Verst, Jorderup, Lejrskov, Skanderup, Seest, Hjarup, Vamdrup, Andst, Gjesten, Grindsted, Grene, Hejnsvig og Vorbasse Sogne .....	17802	Ribe
Tilsammen ...	21257	
<i>Horsens Købstads Jurisdiktion</i>		
Horsens Købstad .....	22327	Aarhus
<i>Voer og Nim Herreder samt Stensballegaards Birk</i>		
Endelave, Tamdrup, Hornborg, Hvirring, Nim, Underup, Lundum, Hansted, Nebel, Vær, Søvind, Gangsted, Ørritslev, Tolstrup, Katstrup, Vedslet, Hylke, Ovsted, Taaning, Østbirk og Yding Sogne .....	18724	—
<i>Tyrsting og Vrads Herreder</i>		
Voerladegaard, Sønder-Vissing, Vinding, Bryrup, Grædstrup, Tyrsting, Tønning, Træden, Ring, Føvling, Aale, Tørring, Linnerup, Hammer, Klovborg, Nørre-Snede, Ejstrup og Vrads Sogne .....	14322	—
<i>Silkeborg Købstad og Birk</i>		
Silkeborg Købstad .....	7803	—
<i>Silkeborg Birk</i>		
Ry, Tem, Linaa, Skanderup, Gjern, Tvilum og Voel Sogne samt Silkeborg Købstads Landdistrikt .....	8829	—
Tilsammen ...	16632	
<i>Skanderborg Købstad samt Hjlemslev-Gjern Herreder</i>		
Skanderborg Købstad .....	3146	—
<i>Hjlemslev-Gjern Herreder</i>		
Dallerup, Laashy, Alling, Tulstrup, Venge, Dover, Skanderup, Stilling, Mjesing, Adslev, Hørning, Blegind, Vitved og Fruering Sogne .....	12241	—
Tilsammen ...	15387	
<i>Hads Herred</i>		
Torrild, Hundslund, Ørting, Falling, Alrø, Gylling, Gosmer, Halling, Randlev, Bjergager, Odder, Saksild og Nølev Sogne ...	14143	—
<i>Ning Herred</i>		
Hvilsted, Beder, Malling, Tulstrup, Astrup, Tiset, Maarslet, Holme, Tranbjerg, Koldt, Ormslev og Viby Sogne .....	11683	—
<i>Aarhus Købstads Jurisdiktion</i>		
Aarhus Købstad .....	55193	—
<i>Hasle, Vester-Lisbjerg og Framlev Herreder samt en Del af Sabro Herred</i>		
Aaby, Vejlbj, Hasle, Skejby, Kasted, Tilst, Brabrand, Aarslev, Lyngby, Framlev, Harlev, Stjær, Storning, Galten, Skjørring, Sjelle, Skovby, Skivholme, Borum, Grundfør, Sperring, Søften, Trige, Ølsted, Lisbjerg, Elev, Elsted, Faarup og Sabro Sogne .....	18192	—



Tabel VII, Retskredse (fortsat)

	Folke- mængde 1906	Amt
<i>Frijsenborg-Favrskov Birk</i>		
Skorup, Søby, Hammel, Voldby, Sporup, Røgen, Lading, Folby, Lyngaa, Vitten, Hadsten og Haldum Sogne .....	9433	Aarhus
Gjering, Hvorslev, Vellev, Hovlbjerg, Granslev, Skjød, Havrum, Sall, Torsø, Ajdt og Vejerslev Sogne .....	7167	Viborg
Tilsammen...	16600	
<i>Æbeltoft Købstad samt Mols Herred og en Del af Sønder Herred</i>		
<i>Æbeltoft Købstad</i> .....	1714	Randers
<i>Mols Herred og en Del af Sønder Herred</i>		
Egens, Agri, Rolse, Knebel, Tved, Vistoft og Helgenæs Sogne, Æbeltoft Købstads Landd., Draaby, Hyllested, Rosmus, Fuglslev, Tirstrup, Feldballe, Nødager, Ebdrup og Kolind Sogne .....	11889	—
Tilsammen...	13603	
<i>Grenaa Købstad samt Nørre-Herred og en Del af Sønder Herred</i>		
<i>Grenaa Købstad</i> .....	3462	—
<i>Nørre-Herred og en Del af Sønder Herred</i>		
Albøge, Lyngby, Vejlbj, Homaa, Hod, Aalsø, Anholt, Gammelsohn, Enslev, Hammelev, Voldby, Karlby, Veggerslev, Villersø, Kastbjerg, Rimsø, Gjerrild, Hemmed, Glæsberg, Fjellerup, Ørum, Ginnerup og Tøstrup samt Nimtofte Sogn (undt. Svenstrup By og Kolstrupgaardene <sup>1)</sup> ) .....	15734	—
Tilsammen...	19196	
<i>Rovgso, Sønderhald og Øster-Lisbjerg Herreder</i>		
Udby, Holbæk, Voer, Estruplund, Ørsted, Vejlbj, Vivild, Nørager, Gjelsing, Kod, Marie Magdalene, Hvilsager, Lime, Vester-Alling, Øster-Alling, Avning, Favsing, Virring, Essenbæk, Kristrup, Aarslev, Hørning, Mygind, Skjerring, Krogsbæk, Søby, Skader, Egaa, Hjortshøj, Skjødstrup, Todbjerg, Mejlby, Hornslet, Mørke, Bregnet, Thorsager og Skarresø Sogne samt af Nimtofte Sogn: Svenstrup By og Kolstrupgaardene <sup>1)</sup> ) .....	32448	—
<i>Nørhald, Støvring og Galten Herreder</i>		
Halling, Ødum, Hadbjerg, Voldum, Rud, Galten, Vissing, Lerbjerg, Lavrbjerg, Ørum, Værum, Ølst, Haslund, Skt. Mortens søndre Landsogn (Vorup Sogn), Dronningborg Landsogn, Borup, Raasted, Lem, Gimming, Harritslev, Albæk, Støvring, Møllerup, Tvede, Linde, Hald, Spentrup, Gassum, Asfærg, Faarup og Kovsted Sogne .....	19324	—
<i>Randers Købstads Jurisdiktion</i>		
Randers Købstad .....	20963	—
<i>Mariager Købstad samt Gjerlev-Onsild Herreder</i>		
<i>Mariager Købstad</i> .....	943	—
<i>Gjerlev-Onsild Herreder</i>		
Vester-Tørslev, Glenstrup, Sønder-Onsild, Nørre-Onsild, Hvornum, Snæbum, Skjellerup, Mariager Landsogn, Falslev, Sem, Hem, Svenstrup, Kærby, Gjerlev, Enslev, Øster-Tørslev, Dalbyover, Dalbynder, Raaby, Sødring, Udbynder, Kastbjerg og Vindblæs Sogne .....	14386	—
Tilsammen...	15329	

<sup>1)</sup> Med 119 Indbyggere i 1906.

Tabel VII, Retskredse (fortsat)

	Folke- mængde 1906	Amt
<i>Hobro Købstad, Gislum og Rinds Herreder</i>		
<i>Hobro Købstad</i> .....	3332	Randers
<i>Gislum Herred</i>		
Rørbæk, Grynderup, Stenild, Durup, Tisted, Binderup, Gislum, Vognsild, Føvlum, Ullits, Alstrup, Lovns, Øls, Hørby, Døstrup, Brorstrup, Ravnkilde og Haverslev Sogne .....	10379	Aalborg
<i>Rinds Herred</i>		
Lynderup, Ulbjerg, Fjelse, Gjedsted, Vester-Bølle, Øster-Bølle, Te- strup, Simested, Hvam, Hvilsum, Tostrup, Roum, Kleitrup, Hersom, Bjerregrav, Laastrup og Skals Sogne .....	11142	Viborg
Tilsammen ...	24853	
<i>Hellum-Hindsted Herreder</i>		
Als, Skelund, Visborg, Vive, Rostrup, Ove, Valsgaard, Vebbestrup, Rold, Storarden, Astrup, Lyngby, Skibsted, Solbjerg, Bælum, Sønder-Kongerslev, Nørre-Kongerslev, Komdrup, Blenstrup, Gjerding, Brøndum, Sim, Thorup, Frær og Skørping Sogne ..	22605	Aalborg
<i>Løgstør Købstad samt Aars-Slet Herreder</i>		
<i>Løgstør Købstad</i> .....	2279	—
<i>Aars-Slet Herreder</i>		
Strandby, Farsø, Havbro, Aars, Ulstrup, Vester-Hornum, Hyllebjerget, Flejsborg, Bjørnsholm, Vilsted, Vindblæs, Malle, Løgsted, Kor- num, Næsborg, Salling, Ovtrup, Gundersted, Lundby og Far- strup Sogne .....	14428	—
Tilsammen ...	16707	
<i>Nibe Købstad og Hornum Herred</i>		
<i>Nibe Købstad</i> .....	1763	—
<i>Hornum Herred</i>		
Giver, Skivum, Ejdrup, Blære, Ajstrup, Sebber, Bislev, Veggerby, Vokslev, Øster-Hornum, Suldrup, Sønderup, Aardestrup, Grav- lev, Buderup, Ellitsøj, Svenstrup, Sønderholm, Nørholm og Frejlev Sogne .....	13828	—
Tilsammen ...	15591	
<i>Aalborg Birk og Fleskum Herred</i>		
<i>Aalborg Birk</i>		
Aalborg Budolfi Landsogn (Hasseris) .....	1247	—
<i>Fleskum Herred</i>		
Dal, Ferslev, Voldsted, Nøvling, Gunderup, Gudum, Lilleverde, Mov, Sejlfod, Storverde, Klarup, Romdrup, Sønder-Tranders og Nørre-Tranders Sogne .....	13602	—
Tilsammen ...	14849	
<i>Aalborg Købstads Jurisdiktion</i>		
Aalborg Købstad .....	31509	—
<i>Nørre-Sundby Købstad og Kjær Herred<sup>1)</sup></i>		
<i>Nørre-Sundby Købstad</i> .....	3728	—
<i>Kjær Herred<sup>1)</sup></i>		
Aalborg Frue Landsogn (Egholm), Sundby, Hvorup, Vadum, Aaby Sogns østlige Del, Biersted, Ajstrup, Sulsted, Hammer, Horsens, Vester-Hassing, Øster-Hassing, Ulsted og Hals Sogne .....	19364	—
Tilsammen ...	23092	

<sup>1)</sup> Herunder hører tillige, dog kun i civilretlig Henseende, den mindre Del af Dronning-  
lund S. (med 139 Indb. i 1906), som i politi- og strafferetlig Henseende hører under Dron-  
ninglund Herred.

Tabel VII, Retskredse (fortsat)

	Folke- mængde 1906	Amt
<i>Sæby Købstad og Dronninglund Herred</i>		
<i>Sæby Købstad</i> .....	1943	Hjørring
<i>Dronninglund Herred</i>		
Dronninglund Sogn (mindre Del) <sup>1)</sup> .....	139	Aalborg
Dronninglund Sogn (større Del), Hellevad, Ørum, Hallund, Hellum, Voer, Albæk, Skjæve, Torslev, Hørby, Volstrup, Karup og Understed Sogne .....	23766	Hjørring
Tilsammen ...	23905	
Sæby Købstad og Dronninglund Herred i alt .....	25848	
<i>Læsø Birk</i>		
Byrum, Hals og Vesterø Sogne .....	2969	
<i>Frederikshavn Købstad og Horns Herred</i>		
<i>Frederikshavn Købstad</i> .....	7176	
<i>Horns Herred</i>		
Hirtsholmen, Flade, Gjørums, Aasted, Skjørums, Lendum, Hørme- sted, Moshjerg, Tolne, Elling, Raabjerg, Tversted og Bindslev Sogne .....	16574	
Tilsammen ...	23750	
<i>Skagen Købstads Jurisdiktion</i>		
Skagen Købstad og Skagen Købstads Landdistrikt .....	3062	
<i>Hjørring Købstad og Vennebjerg Herred</i>		
<i>Hjørring Købstad</i> .....	8794	
<i>Vennebjerg Herred</i>		
Uggerby, Horne, Asdal, Tornby, Vidstrup, Bjergby, Mygdal, Sindal, Astrup, Ugilt, Skt. Olaj, Skt. Hans, Skallerup, Vennebjerg, Maarup, Rubjerg, Jelstrup og Harritslev Sogne .....	15804	
Tilsammen ...	24598	
<i>Børglum Herred</i>		
Rakkeby, Hæstrup, Vrejlev, Taars, Jerslev, Øster-Brønderslev, Vester-Brønderslev, Serritslev, Emb, Vraa, Sejlstrup, Vejby, Børglum, Furreby, Lyngby, Vrensted, Tise, Stenum og Tolstrup Sogne .....	25777	
<i>Hvetbo Herred<sup>2)</sup></i>		
Ingstrup, Hjermslev, Alstrup, Saltum, Hune, Jetsmark, Aaby Sogns vestlige Del og Gjel Sogn .....	9380	
<i>Han Herrederne<sup>2)</sup></i>		
Gjetterup, Kjetterup, Kollerup, Hjortdal, Klim, Thorup, Vust, Lild, Tømmerby, Øsøs, Vesløs og Arup Sogne .....	8653	Thisted
Øland, Brovst <sup>3)</sup> , Tranum, Lerup, Øster-Svenstrup, Torslev, Skræm, Haverslev, Bejstrup og Aggersborg Sogne .....	10062	Hjørring
Tilsammen ...	18715	
<i>Thisted Købstad og Hillerslev-Hundborg Herreder</i>		
<i>Thisted Købstad</i> .....	6520	Thisted
<i>Hillerslev-Hundborg Herreder</i>		
Østerild, Hundstrup, Hjørdemaal, Vigsø, Rær, Hansted, Tved, Nors, Vester-Vandet, Øster-Vandet, Hillerslev, Kaastrup, Sen- nels, Thisted Landsogn, Tilsted, Skinnerup, Thorsted, Sjørring, Vang (med Tvorup), Jannerup, Hundborg, Kallerup, Skjold- borg, Nerhaa, Snedsted, Harring og Stagstrup Sogne .....	17473	
Tilsammen ...	23993	

<sup>1)</sup> Hønhører kun i politi- og strafferetlig Henseende under Dronninglund Herred; i civilretlig Henseende derimod under Kjær Herred.

<sup>2)</sup> Under Hvetbo Herred hører endvidere, dog kun i civilretlig Henseende, Byen Røgild (med 92 Indb. i 1906) i Brovst Sogn, der i øvrigt hører under Øster-Han Herred, hvorunder Røgild ogsaa hører i politi- og strafferetlig Henseende.

Tabel VII, Retskredse (fortsat)

	Folke- mængde 1906	Amt
<i>Hassing-Refs Herreder</i>		
Sønderhaa, Hørsted, Skyum, Hørdum, Villerslev, Hassing, Visby, Grurup, Bedsted, Hvidbjerg vesten Aa, Ørum, Lødbjerg, Agger, Vestervig, Hurup, Heltborg, Boddum, Ydby, Gjettrup, Helligsø, Lyngs, Hvidbjerg, Søndbjerg og Odby Sogne . . . . .	17407	Thisted
<i>Nykøbing Købstad og Morsø Nørre og Sønder Herred</i>		
Nykøbing Købstad . . . . .	6060	—
<i>Morsø Nørre- og Sønder Herred</i>		
Jegindø, Vester-Assels, Øster-Assels, Ørding, Ljørslev, Blidstrup, Vejerslev, Redsted, Hvidbjerg, Karby, Rakkeby, Tæbring, Ovtrup, Møllerup, Frøslev, Elså, Lødderup, Tødso, Erslev, Galtrup, Øster-Jølby, Dragstrup, Skallerup, Solbjerg, Sundby, Bjergby, Alsted, Flade, Draaby, Jordsby, Sejerslev og Ejerslev Sogne . . . . .	17714	—
Tilsammen . . . . .	23774	
<i>Skive Købstad og Sallinglands fire Herreder</i>		
Skive Købstad . . . . .	5646	Viborg
<i>Sallinglands Herreder</i>		
Fur, Sæby, Navtrup, Vile, Harre, Hjerck, Roslev, Tøndering, Durup, Aasted, Selde, Junget, Torum, Rybjerg, Tise, Grinderslev, Grønning, Jebjerg, Lyby, Krejbjerg, Rødding, Lime, Lem, Vejby, Haasum, Ramsing, Balling, Vølling, Hvidbjerg, Brøndum, Otting, Oddense, Hindborg, Dølby, Hem og Resen Sogne samt Skive Landsogn . . . . .	22732	—
Tilsammen . . . . .	28378	
<i>Fjends-Nørlyng Herreder<sup>1)</sup></i>		
Dommerby, Højslev, Lunde, Ørslevkloster, Ørum, Kobberup, Feldingbjerg, Gammelstrup, Fly, Vridsted, Vrov, Resen, Frederiks nordre (Grønhøj), Davbjerg, Smøllerup, Mønsted, Borris, Kvols, Taarup, Vorde, Fiskbæk, Romlund, Ravnstrup, Finderup, Dollerup, Rødding <sup>1)</sup> , Løvel, Pederstrup, Vammen, Bigum og Lindum Sogne samt Viborg Graabrødre Landdistrikt . . . . .	16126	—
<i>Viborg Købstads Jurisdiktion</i>		
Viborg Købstad . . . . .	9521	—
<i>Middelsom-Sønderlyng Herreder<sup>1)</sup></i>		
Asmild, Tapdrup, Vinge, Tjele, Ørum, Vejrum, Viskum, Kvorning, Vorning, Hammershøj, Nørbæk, Sønderbæk, Læsten, Bjerregrav, Aalum, Taanum, Hornbæk, Grensten, Helstrup, Øster-Velling, Langaa, Torup, Sønder-Vinge, Vester-Velling, Skjern, Le, Hjorthede, Hjermind, Bjerring, Mammen, Vinkel, Rind og Vindum Sogne . . . . .	17668	—
<i>Lysgaard og Hids Herreder samt en Del af Houlbjerg Herred</i>		
Sahl, Gulle, Grønbæk, Højbjerg, Elsborg, Sjørslev, Almind, Vium, Lysgaard, Frederiks søndre (Havrdal), Karup, Torning, Hørup, Levring, Hinge, Vinderslev, Serup, Lemming, Svøstrup, Gjøvad, Balle, Sejling, Sinding, Funder, Kragelund og Engesvang Sogne . . . . .	23935	—

<sup>1)</sup> Byerne Kokholm og Sønder-Ingstrup samt Mejlgaard af Rødding S. (med 193 Indb. i 1906) høre i civilretlig Henseende til Middelsom-Sønderlyng Herreders Jurisdiktion.

Tabel VII, Retskredse (fortsat)

	Folke- mængde 1906	Amt
<i>Hammerum Herred</i>		
Bording, Ikast, Rind, Arnborg, Skarrild, Sønder-Felding, Assing, Snebjerg, Tjørring, Herning, Gjellerup, Sunds, Sinding, Nøvling, Vildbjerg, Ørre, Simmelkær, Avlum og Timring Sogne samt af Vorgod Sogn: Abildtrup, Store og Lille Ahle, Store og Lille Fjølstervang, Vorgod Hede samt en Del af Barde <sup>1)</sup> . . . . .	28421	Ring- købing
<i>Holstebro Købstad samt Hjerem-Ginding Herreder</i>		
<i>Holstebro Købstad</i> . . . . .	5968	—
<i>Hjerem-Ginding Herreder</i>		
Tvis, Hodsager, Haderup, Grove, Sevel, Estvad, Rønbjerg, Ejsing, Sal, Ryde, Hanbjerg, Borbjerg, Mejrup, Maabjerg, Hjerem, Struer, Gimsing, Vejrum, Ølby, Favsing, Asp, Sir, Navr, Bur, Vemb, Gjørding, Raasted, Idom, Nørre-Felding, Vinding, Vind og Venø Sogne . . . . .	28382	—
Tilsammen . . . . .	34350	
<i>Lemvig Købstad samt Skodborg-Vandfuld Herreder</i>		
<i>Lemvig Købstad</i> . . . . .	3289	—
<i>Skodborg-Vandfuld Herreder</i>		
Nes, Bøvling, Flynder, Møborg, Gudum, Resen, Humlum, Nørre-Nisum, Nørlem, Fabjerg, Romb, Lomborg, Heldum, Tørring, Hove, Hygum, Harboøre, Engbjerg, Vandborg, Ferring, Dybe, Ramme, Trans og Fjaltring Sogne . . . . .	18377	—
Tilsammen . . . . .	21666	
<i>Ringkøbing Købstad samt Ulvborg-Hind Herreder</i>		
<i>Ringkøbing Købstad</i>		
Ringkøbing Købstad og Ringkøbing Købstads Landdistrikt (Hede- gaardsmark) . . . . .	2979	—
<i>Ulvborg-Hind Herreder</i>		
Sønder-Nisum, Husby, Staby, Madum, Ulvborg, Nørre-Omme, Hover, Thorsted, Tim, Vedersø, Stadil, He, No, Gammel sogn, Nysogn, Rindom, Velling, Ølstrup, Lemb og Bregning Sogne . . . . .	16694	—
Tilsammen . . . . .	19673	
<i>Bølling-Nørre Herreder</i>		
Nørre-Vium, Herborg, Borris, Faster, Sæding, Bølling, Hanning, Dejbjerg, Stavning, Skjern, Lønborg, Egvad, Aadum, Hoven, Strelluf, Lyne, Sønder-Vium, Hemmet, Nørre-Bork og Sønder-Bork Sogne samt af Vorgod Sogn: Jølshede, Vorgod, Videbæk samt en Del af Barde <sup>2)</sup> . . . . .	17054	—
<i>Varde Købstads Jurisdiktion</i>		
Varde Købstad, Varde Landsogn, Øse, Næsbjerg, Alslev, Hostrup, Vester-Nebel, Grimstrup, Aarre, Faaborg og Starup Sogne . . . . .	11416	Ribe
<i>Øster- og Vester Herred</i>		
Thorstrup, Horne, Ølgod, Tistrup, Hodde, Andsager, Lønne, Henne, Nørre-Nebel, Lydom, Kvong, Lunde, Ovtrup, Aal, Oksby, Ho, Billum og Janderup Sogne . . . . .	18655	—

<sup>1)</sup> Med 1005 Indbyggere i 1906. Jfr. Bølling-Nørre Herreder.<sup>2)</sup> Med 566 Indbyggere i 1906. Jfr. Hammerum Herred.

Tabel VII, Retskredse (fortsat)

	Folke- mængde 1906	Amt
<i>Esbjerg Købstad, Skads Herred samt Fanø Birk</i>		
<i>Esbjerg Købstad</i> .....	15665	Ribe
<i>Skads Herred</i>		
Bryndum, Guldager, Jerne, Skads, Tjæreborg, Sneum (undtagen Terpager og Tømmerby <sup>1)</sup> ) og Vester-Nykirke Sogne .....	6510	—
<i>Fanø Birk</i>		
Nordby og Sønderho Sogne .....	3012	—
Tilsammen...	25187	
<i>Gjording-Malt Herreder</i>		
Aastrup, Vejrup, Gjording, Vejen, Læborg, Lindknud, Brørup, Malt, Følding, Føvling og Holsted Sogne .....	16647	—
<i>Ribe Købstads Jurisdiktion</i>		
Ribe Købstad .....	4171	—
<i>Ribe Herred</i>		
Bramminge, Darum, Hunderup, Vilslev, Jærnved, Nørre-Farup, Hjortlund, Kalvslund, Obbekær, Ribe Skt. Katrine Landsogn (Tved, Tange, Lustrup), Ribe Domkirkes Landsogn (Øster-Ved- sted), Sem, Vester-Vedsted og Mans Sogne samt af Sneum Sogn: Byerne Terpager og Tømmerby <sup>1)</sup> ) .....	9265	—

<sup>1)</sup> Med 247 Indbyggere i 1906.

**Tabel VIII. Fysikaterne.**

*Districts sanitaires.*

	Folke- mængde 1906
<b>Københavns Stadslægeembede</b>	
omfattende: Staden København .....	426540
<b>Sjællands nordre Landfysikat</b>	
omfattende: Københavns Amt (undtagen Køge Køb- stad), Frederiksborg og Holbæk Amter .....	392090
<b>Sjællands søndre Landfysikat</b>	
omfattende: Køge Købstad i Københavns Amt, Sorø Amt og Præstø Amt undtagen Bogø .....	206274
<b>Bornholms Fysikat</b>	
omfattende: Bornholms Amt .....	41031
<b>Lolland-Falsters Stiftsfysikat</b>	
omfattende: Maribo Amt samt Bogø i Præstø Amt..	109244
<b>Fyns Stiftsfysikat</b>	
omfattende: Svendborg og Odense Amter .....	289046
<b>Stiftsfysikatet for Vejle Amt og gl. Skanderborg Amt</b>	
omfattende: Vejle Amt og Skanderborg Amsraads- kreds i Aarhus Amt .....	223871
<b>Stiftsfysikatet for gl. Aarhus Amt og Randers Amt</b>	
omfattende: Aarhus Amsraadskreds i Aarhus Amt samt Randers Amt .....	228574
<b>Stiftsfysikatet for Aalborg og Hjørring Amter</b>	
omfattende: Aalborg og Hjørring Amter .....	260178
<b>Stiftsfysikatet for Viborg og Thisted Amter</b>	
omfattende: Viborg og Thisted Amter .....	187764
<b>Stiftsfysikatet for Ringkøbing Amt</b>	
omfattende: Ringkøbing Amt .....	121164
<b>Ribe Stiftsfysikat</b>	
omfattende: Ribe Amt .....	103143
<b>Tilsammen...</b>	<b>2,588919</b>

Tabel IX. Lægedistrikter. *Districts sanitaires (subordonnées)*

	Folke- mængde 1906	Amt
<i>Københavns Stadslægeembede</i>		
Staden København .....	426540	
<i>Frederiksberg Stadslægeembede</i>		
<i>Under Sjællands nordre Landfysikat</i>		
Frederiksberg Kommune .....	87594	Køben- havns
<i>Amager Distrikt</i>		
<i>Under Sjællands nordre Landfysikat</i>		
Taaenby, Dragør og Store-Magleby Sogne .....	6614	—
<i>Københavns Amts søndre Distrikt</i>		
<i>Under Sjællands nordre Landfysikat</i>		
Hvidovre, Rødovre, Værløse, Maalev, Ballerup, Smørum, Ledøje, Sengeløse, Høje-Taastrup, Herstedvester, Herstedøster, Glostrup, Brøndbyøster, Brøndbyvester, Vallensbæk, Ishøj og Thorslunde Sogne .....	18728	—
<i>Københavns Amts nordre Distrikt</i>		
<i>Under Sjællands nordre Landfysikat</i>		
Herlev, Gladsaxe, Gentofte, Hellerup, Ordrup, Lyngby og Søllerød Sogne .....	37651	—
<i>Køge Distrikt</i>		
<i>Under Sjællands nordre Landfysikat</i>		
Kildebrønde, Greve, Karlslunde, Karlstrup, Havdrup, Solrød, Jersie, Skjensved, Ølsemagle, Højelse, Ejby, Dalby, Kimmerslev, Borup og Ørsted Sogne samt Køge Købstads Landd.s nordre Del...	10079	—
<i>Under Sjællands søndre Landfysikat</i>		
Køge Købstad .....	4284	—
Køge Købstads Landd.s søndre Del, Volderslev, Gjørslev, Bjeverskov, Lidemark, Lellinge, Herfølge og Sædder Sogne .....	6421	Præste
Tilsammen ...	20784	
<i>Roskilde Distrikt<sup>1)</sup></i>		
<i>Under Sjællands nordre Landfysikat</i>		
Roskilde Købstad, Rerslev, Vindinge, Tune, Snoldelev, Daastrup, Gadstrup, Syv, Rorup, Øvsted, Allerslev, Særløse, Hvaløse, Kidsrup, Saaby, Gjevninge, Sonnerup, Ry, Lyngby, Hyllinge, Sæby, Gjersvej, Roskilde Domkirke Sogns Landd., Roskilde Frue Sogn, Skt. Jørgensbjerg, Herslev, Kornerup, Svogerslev, Glim, Himmelev (og Roskilde Jomfruklosters Sogn), Flyng, Hvedstrup, Aagerup, Kirkerup, Jyllinge og Gundsemagle Sogne	32882	Køben- havns
<i>Frederiksborg Distrikt<sup>1) 2)</sup></i>		
<i>Under Sjællands nordre Landfysikat</i>		
Hillerød Købstad, Slagslunde, Gandløse, Farum, Ølsted, Lille-Lyngby, Strø, Skævinge, Tjæreby, Alsønderup, Frederiksborg Slotssogn, Herlev, Lillerød, Ljunge, Uggeløse, Uvelse, Gjøløse, Slangerup By, Slangerup Landsogn og Nøddebo Sogn .....	21032	Frede- riksborg

<sup>1)</sup> Se omstaaende Note til Frederikssund Kbst. og Horns Herreds Distrikt.<sup>2)</sup> Iflg. kgl. Resol. af 13. Marts 1903 er Nøddebo S. og den sydlige Del af Eebønderup S. henlagt fra Kronborg Lægedistrikt til Frederiksborg Lægedistrikt fra 1. April 1903 at regne.



Tabel IX, Lægedistrikter (fortsat)

	Folke- mængde 1906	Amt
<b>Hørsholm Distrikt</b>		
<i>Under Sjællands nordre Landfysikat</i>		
Birkerød, Blovstrød, Hørsholm og Karlebo Sogne .....	10512	Frede- riksborg
<b>Helsingør Stadslægeembede</b>		
<i>Under Sjællands nordre Landfysikat</i>		
Helsingør Købstad .....	14534	—
<b>Kronborg Distrikt<sup>1)</sup></b>		
<i>Under Sjællands nordre Landfysikat</i>		
Grønholt, Asminderød, Tikøb, Hornbæk-Hellebæk, Gilleleje, Søborg, Eshønderup, Græsted, Maarum, Helsingør, Valby, Blidstrup, Vejby, Tibirke, Ramløse og Annise Sogne .....	26678	—
<b>Frederiksværk Distrikt</b>		
<i>Under Sjællands nordre Landfysikat</i>		
Frederiksværk Høpl., Melby, Thorup, Vinderød og Kregome Sogne	6206	—
<b>Frederikssund Købstads og Horns Herreds Distrikt<sup>2)</sup></b>		
<i>Under Sjællands nordre Landfysikat</i>		
Frederikssund Købstad, Ude-Sundby Landd., Græse, Sigerslevvester, Hjørunde, Oppe-Sundby, Snodstrup, Ølstykke, Stenløse, Vekse, Draaby, Gjerlev, Skuldelev, Selsø, Skibby, Krogstrup, Kyndby, Ferslev, Vellerup og Ovre Sogne .....	16137	—
<b>Nykøbing Distrikt</b>		
<i>Under Sjællands nordre Landfysikat</i>		
Nykøbing Købstad, Rørvig, Oddens, Højby, Asminderup, Vig, Egebjerg, Grevinge, Asnæs og Faarevejle Sogne .....	17877	Holbæk
<b>Holbæk Distrikt</b>		
<i>Under Sjællands nordre Landfysikat</i>		
Holbæk Købstad, Svinninge, Hjembæk, Jyderup, Skamstrup, Frydendal, Stifts-Bjergby, Mørke, Kundby, Gislinge, Hagedsted, Tudse, Herby, Udby, Merløse, Butterup, Nørre-Jernløse, Kvandløse, Sønder-Jernløse, Søstrup, Asminderup, Grandløse, Aagerup, Tølløse, Soderup, Eskildstrup, Taastrup, Uggerløse, Søndersted og Ondløse Sogne .....	33578	—
<b>Kalundborg Distrikt</b>		
<i>Under Sjællands nordre Landfysikat</i>		
Kalundborg Købstad, Vallekilde, Hørve, Holmstrup, Jordløse, Avnsø, Viskinde, Værsløv, Bregninge, Bjergsted, Særslev, Følleslev, Sejre, Kalundborg Købstads Landd., Aarby, Rørby, Svallerup, Store-Fuglede, Lille-Fuglede, Ubby, Tømmerup, Raklev og Refsnæs Sogne .....	26435	—
<b>Samsø Distrikt</b>		
<i>Under Sjællands nordre Landfysikat</i>		
Koldby, Tranbjerg, Besser, Onsbjerg og Nordby Sogne .....	7272	—
<i>Under Stiftsfysikatet for gl. Aarhus Amt og Randers Amt</i>		
Tunø Sogn .....	229	Aarhus
Tilsammen ...	7501	

<sup>1)</sup> Se Noten S. 111 til Frederiksborg Distrikt.<sup>2)</sup> Iflg. kgl. Resol. af 22. Jan. 1902 ere Frederikssund Kbst., Ude-Sundby, Græse, Sigerslevvester, Hjørunde, Oppe-Sundby, Snodstrup, Ølstykke, Stenløse og Vekse Sogne henlagte fra Frederiksborg Distrikt til Frederikssund Kbst. og Horns Herreds Distrikt, samt Hylinge, Sæby og Gjersbøj Sogne henlagte fra Jægerspris Gods og Horns Herreds Distrikt (der fremtidig benævnes: Frederikssund Kbst. og Horns Herreds Distr.) til Roskilde Distrikt.

Tabel IX, Lægedistrikter (fortsat)

	Folke- mængde 1906	Amt
<b>Slagelse Distrikt</b>		
<i>Under Sjællands søndre Landfysikat</i>		
Slagelse Købstad, Stillinge, Højninge, Skt. Mikkels Landsogn, Skt. Peders Landsogn, Gudum, Sønderup, Nordrup, Sorterup, Ottestrup, Slotsbjergby, Sludstrup, Gjerlev, Lundforlund, Skørpinge, Faardrup, Sørbymagle og Kirkerup Sogne .....	21601	Sorsø
<i>Under Sjællands nordre Landfysikat</i>		
Skjellebjerg, Solbjerg, Ørslev, Havrebjerg, Gjerslev, Drøsselbjerg, Helsinge, Bakkendrup, Gjerlev, Finderup, Hallenslev, Sæby, Ruds-Vedby og Rerslev Sogne. ....	14507	Holbæk
Tilsammen ...	36108	
<b>Korsør Distrikts- og Stadslægeembede</b>		
<i>Under Sjællands søndre Landfysikat</i>		
Korsør Købstad, Taarnborg, Vemmelev og Hemmershøj Sogne ..	10961	Sorsø
<b>Skelskør Distrikt</b>		
<i>Under Sjællands søndre Landfysikat</i>		
Skelskør Købstad, Boslunde, Egeslevmagle, Skelskør Købstads Landd., Agersø, Omø, Magleby, Tjæreby, Høve, Flakkebjerg, Gimlinge, Tingjellinge, Haarslev, Hyllested, Bjerre, Ørslev, Holsteinborg og Vendslev Sogne .....	14547	—
<b>Sorø Distrikt</b>		
<i>Under Sjællands søndre Landfysikat</i>		
Sorø Købstad, Kindertoft, Ljunge, Broby, Alsted, Fjenneslev, Slaglille, Bjernede, Sorø Købstads Landd., Pedersborg, Bromme, Munkebjergby, Stenmagle, Flintstrup og Gyrstinge Sogne....	15073	—
<i>Under Sjællands nordre Landfysikat</i>		
Stenlille, Nidløse og Tersløse Sogne .....	3774	Holbæk
Tilsammen ...	18847	
<b>Ringsted Distrikt</b>		
<i>Under Sjællands søndre Landfysikat</i>		
Ringsted Købstad, Bringstrup, Sigersted, Ringsted Landsogn, Benløse, Haraldsted, Allindemagle, Valsøllille, Jydstrup, Vigersted, Kværkeby, Nordrup, Farringløse, Hømb, Vetterlev, Sneslev, Øde-Førslev, Testrup, Braaby, Hasle, Frerslev, Terslev og Ørslev Sogne .....	22873	Sorsø
Sandby, Vrangstrup, Næsby og Tyvelse Sogne .....	1886	Præstø
Tilsammen ...	24759	
<b>Tryggevælde eller Storeheddinge Distrikt</b>		
<i>Under Sjællands søndre Landfysikat</i>		
Storeheddinge Købstad, Enderslev, Vraaby, Haarlev, Himlingeje, Valøby (med Valø Stift), Taarnby, Strøby, Varpelev, Magleby, Holtug, Storeheddinge Landsogn, Højrup, Lilleheddinge, Havnelev, Lyderslev, Frøslev, Hellested, Smerup, Spjellerup, Vemmetofte, Alslev, Karise, Thureby, Dalby og Fakse Sogne	24249	—

Tabel IX, Lægedistrikter (fortsat)

	Folke- mængde 1906	Amt
<b>Næstved Distrikt</b>		
<i>Under Sjællands søndre Landfysikat</i>		
Næstved Købstad, Aversi, Tybjerg, Herlufmagle, Glumse, Bavelse, Skjelby, Rislev, Fensmark, Herlufsholm Sogns mindre Del, Næstved Skt. Mortens Landd. (Aaderup), Næstved Skt. Peders Landd. (Grimstrup), Rønnebæk, Olstrup, Toksværd, Nestelse, Mogenstrup, Vejle, Vester-Egesborg og Hammer Sogne . . . . .	22137	Præste
Fjurendal, Kvislemark, Hyllinge, Marvede, Karrebæk, Fodby, Herlufsholm Sogns større Del, Vallensved, Grunderslev, Førselev, Krummerup, Fuglebjerg, Haldagerlille og Tjustrup Sogne . . . . .	13285	Sore
Tilsammen . . . . .	35422	
<b>Vordingborg Distrikt</b>		
<i>Under Sjællands søndre Landfysikat</i>		
Vordingborg Købstad, Lundby, Kjæng, Sværdborg, Kastrup, Vordingborg Landsogn, Øster-Egesborg, Ørselev og Udby Sogne	13832	Præste
<b>Præstø Distrikt</b>		
<i>Under Sjællands søndre Landfysikat</i>		
Præstø Købstad, Ulsø, Øster-Egede, Roholte, Kongsted, Vester-Egede, Beldringe, Baarse, Snese, Everdrup, Præstø Købstads Landd., Skibbinge, Jungshoved, Allerslev, Mærn, Kallehave og Hylleholt Sogne . . . . .	20561	—
<b>Møens Distrikt</b>		
<i>Under Sjællands søndre Landfysikat</i>		
Stege Købstad, Stege Købstads Landd., Stege Landsogn, Nyord, Kjeldby, Elmelunde, Borre, Magleby, Damsholte og Fanefjord Sogne . . . . .	14564	—
<b>Rønne Distrikt eller Bornholms sydvestlige Distrikt</b>		
<i>Under Bornholms Fysikat</i>		
Rønne Købstad, Aakirkeby Købstad, Neksø Købstad, Knudsker, Ny-Larsker, Vester-Mariæ, Nyker, Bodilsker, Povelsker, Pedersker, Aaker og Kristiansø <sup>1)</sup> Sogne . . . . .	23754	Bornholms
<b>Allinge Distrikt eller Bornholms nordøstlige Distrikt</b>		
<i>Under Bornholms Fysikat</i>		
Hasle Købstad, Allinge Købstad, Sandvig Købstad, Svaneke Købstad, Hasle Købstads Landd., Allinge-Sandvig Købstads Landd., Klemensker, Rutsker, Olsker, Rø, Øster-Larsker, Gudhjem, Øster-Mariæ og Ibsker Sogne . . . . .	17277	—
<b>Stubbekøbing Distrikt</b>		
<i>Under Lolland-Falsters Stiftsfysikat</i>		
Stubbekøbing Købstad, Maglebrænde, Torkildstrup, Lillebrænde, Gundslev, Nørre-Alslev, Nørre-Vedby, Vaalse, Kippinge, Brarup, Horbelev, Falkerslev og Aastrup Sogne . . . . .	13076	Maribo
Bogø Sogn . . . . .	1215	Præste
Tilsammen . . . . .	14291	

<sup>1)</sup> Lægeposten paa Kristiansø sorterer under Marineministeriet, men Øen er iøvrigt henlagt under Bornholms sydvestlige Distrikt.

Tabel IX, Lægedistrikter (fortsat)

	Folke- mængde 1906	Amt
<b>Nykøbing Distrikt</b>		
<i>Under Lolland-Falsters Stiftsfysikat</i>		
Stadager, Nørre-Kirkeby, Ønslev, Eskildstrup, Tingsted, Nykøbing Købstad, Nykøbing Købstads Landd., Systofte, Nørre-Ørslev, Horreby, Karleby, Sønder-Alslev, Sønder-Kirkeby, Idestrup, Væggerløse, Skjelby, Gjedesby og Thoreby Sogne .....	25880	Maribo
<b>Sakskøbing og Nysted Distrikt</b>		
<i>Under Lolland-Falsters Stiftsfysikat</i>		
Sakskøbing Købstad, Nysted Købstad, Radsted, Majbølle, Vignsnaes, Taars, Sakskøbing Landsogn, Vaabensted, Slemminge, Fjelde, Døllefjelde, Musse, Brejninge, Kjettinge og Herritslev Sogne samt Nysted Landsogn .....	13827	—
<b>Maribo eller Maribo-Rødby Distrikt</b>		
<i>Under Lolland-Falsters Stiftsfysikat</i>		
Maribo Købstad, Rødby Købstad, Engestofte, Hunseby, Maribo Købstads Landd., Øster-Ulslev, Godsted, Vester-Ulslev, Er-rindlev, Olstrup, Taagerup, Thorslunde, Fuglse, Krønge, Bursø, Holeby, Ringebølle, Sæddinge, Nebbelunde, Tirsted, Vejleby, Skjærringe, Hillested, Østofte, Bandholm, Stokkemærke, Ryde og Landet Sogne.....	24853	—
<b>Fejø, Femø og Askø Distrikt</b>		
<i>Under Lolland-Falsters Stiftsfysikat</i>		
Askø, Femø og Fejø Sogne .....	2160	—
<b>Nakskov Stads- og Distriktslægeembede</b>		
<i>Under Lolland-Falsters Stiftsfysikat</i>		
Nakskov Købstad, Søllested, Skovlænge, Gurreby, Græshave, Glos-lunde, Dannemare, Tillitse, Kappel, Vestenskov, Arninge, Avnede, Nakskov Landsogn, Halsted, Vesterborg, Birket, Horslunde, Nordlunde, Utterslev, Vindeby, Købeleve, Herreds-kirke, Løjtofte, Branderslev og Sandby Sogne .....	28233	—
<b>Nyborg Distrikt</b>		
<i>Under Fyns Stiftsfysikat</i>		
Nyborg Købstad, Nyborg Landsogn (Hjulby), Avnslev, Bovense, Flødstrup, Ullerslev, Skjellerup, Ellinge, Kullerup, Refsvin-dinge, Vindinge, Frørup, Ørbæk, Ellested, Herrested, Hellerup, Søllinge, Sønder-Højrup og Aarslev Sogne .....	22875	Svend-borg
<b>Svendborg Distrikt</b>		
<i>Under Fyns Stiftsfysikat</i>		
Svendborg Købstad, Ringe, Ryslinge, Gislev, Svindinge, Langaa, Øksendrup, Hesselager, Øvre, Vejstrup, Gudme, Brudager, Gudbjerg, Kværndrup, Stenstrup, Lunde, Kirkeby, Ollerup, Tved, Skaarup, Skt. Jørgens, Sørup, Egense, Øster-Skjærninge, Drejø, Bjerreby, Landet, Bregninge og Turø Sogne .....	46768	—
<b>Langelands Distrikt</b>		
<i>Under Fyns Stiftsfysikat</i>		
Rudkøbing Købstad, Stoense, Snøde, Hov, Bødstrup, Tranekær, Tullebølle, Simmerbølle, Skrøbelev, Longelse, Fuglsebølle, Lindelse, Humble, Fodslette, Tryggelev, Magleby og Strynø Sogne .....	20328	—

Tabel IX, Lægedistrikter (fortsat)

	Folke- mængde 1906	Amt
<i>Ærø Distrikt</i>		
<i>Under Fyns Stiftsfysikat</i>		
Ærøskøbing Købstad, Marstal Hdpl., Marstal Landsogn, Rise, Tranderup, Bregninge og Søby Sogne.....	12496	Svend- borg
<i>Faaborg Distrikt</i>		
<i>Under Fyns Stiftsfysikat</i>		
Faaborg Købstad, Avernakø, Lyø, Horne, Svanninge, Faaborg Købstads Landd., Djernisse, Vester-Aaby, Aastrup, Ulbølle, Vester-Skjerninge, Hundstrup, Brahetrolleborg, Krarup, Her- ringe, Espe, Vantinge, Hillerslev, Øster-Hæsinge, Sandholts- Lyndelse, Vester-Hæsinge, Haastrup, Jordløse, Sønder-Broby, Nørre-Broby, Vejle, Allested, Heden og Gjestelev Sogne ....	29567	—
<i>Odense Bydistrikt og Stadslægeembede</i>		
<i>Under Fyns Stiftsfysikat</i>		
Odense Købstad.....	40547	Odense
<i>Odense Landdistrikt</i>		
<i>Under Fyns Stiftsfysikat</i>		
Odense Frue Landsogn, Odense Skt. Hans Sogns Landd., Næsby- hovedbroby, Paarup, Korup, Ubberud, Vissenbjerg, Tommerup, Brylle, Verninge, Bellinge, Brændekilde, Sanderum, Dalum, Stenløse, Fangel, Nørre-Søby, Nørre-Lyndelse, Højby, Sønder- Næraa, Rolfsted, Rønninge, Davinde, Allerup, Fravgde, Aasum, Seden, Lumby, Allesø, Lunde, Hjadstrup, Østrup, Skøby, Otterup og Norup Sogne.....	36883	—
<i>Kerteminde Distrikt</i>		
<i>Under Fyns Stiftsfysikat</i>		
Kerteminde Købstad, Agedrup, Kjølstup, Munkebo, Drigstrup, Mesinge, Dalby, Stubberup, Viby, Revninge, Rynkeby, Bir- kende og Marslev Sogne.....	12645	—
<i>Bogense Distrikt</i>		
<i>Under Fyns Stiftsfysikat</i>		
Bogense Købstad, Krogsbølle, Nørre-Næraa, Bederslev, Uggerslev, Nørre-Højrup, Skamby, Grindløse, Klinte, Nørre-Sandager, Guldbjerg, Ejlby, Melby, Sørslev, Søndersø, Vigerslev, Vev- linge, Haarslev, Skovby og Ore Sogne.....	18512	—
<i>Assens Distrikt</i>		
<i>Under Fyns Stiftsfysikat</i>		
Assens Købstad, Kærumsø, Sønderby, Helnæs, Dreslette, Haarby, Flemløse, Kjeng, Søby, Turup, Sollested, Vedtofte, Ørsted, Orte, Skydebjerg, Kerte, Barløse, Gamtofte, Holevad, Sand- ager, Tanderup og Baagø Sogne.....	24599	—
<i>Middelfart Distrikt</i>		
<i>Under Fyns Stiftsfysikat</i>		
Middelfart Købstad, Husby, Ørslev, Føns, Balslev, Ejby, Gjelsted, Rørup, Fjelsted, Harndrup, Brænderup, Asperup, Rørslev, Indslev, Nørre-Aaby, Udby, Gamborg, Kavslunde, og Vejlbj Sogne samt Middelfart Købstads Landdistrikt.....	23826	—

Tabel IX, Lægedistrikter (fortsat)

	Folke- mængde 1906	Amt
<i>Fredericia Distrikt eller Stadsfysikat</i>		
<i>Under Stiftsfysikater for Vejle Amt og gl. Skanderborg Amt</i>		
Fredericia Købstad, Fredericia Landsogn (Ullerup), Vejlbj, Er- ridsø, Tavlov, Bredstrup, Pjedsted, Gaarslev og Herslev Sogne	20292	Vejle
<i>Kolding Distrikt</i>		
<i>Under Stiftsfysikater for Vejle Amt og gl. Skanderborg Amt</i>		
Kolding Købstad, Kolding Købstads Landd., Vilstrup, Eltang, Alminde, Viuf, Starup, Nebel, Harte, Bramdrup, Vonsild, Dalby, Stenderup, Bjert, Vejstrup, Hejls, Taps, Ødis og Egtved Sogne.....	33361	—
<i>Under Ribe Stiftsfysikat</i>		
Verst, Jorderup, Lejrskov, Skanderup, Seest, Hjarup, Vamdrup, Andst og Gjesten Sogne .....	12523	Ribe
Tilsammen ...	45884	
<i>Vejle Distrikt</i>		
<i>Under Stiftsfysikater for Vejle Amt og gl. Skanderborg Amt</i>		
Vejle Købstad, Gaverslund, Vinding, Skjærup, Smidstrup, Ødsted, Jerlev, Højen, Vejle Købstads Landd., Skibet, Bredsten, Nørup, Randbøl, Kollerup, Jelling, Hover, Hornstrup, Grejs, Sind- bjerg, Vindeløv, Langskov, Uldum, Øster-Snede og Engom Sogne .....	43165	Vejle
<i>Givskud Distrikt eller Vejle Amts vestre Lægedistrikt</i>		
<i>Under Stiftsfysikater for Vejle Amt og gl. Skanderborg Amt</i>		
Linneballe, Gadbjerg, Hvejsel, Givskud, Give, Ringgive, Brande, Tyregod, Vester og Nykirke Sogne .....	12786	—
<i>Hornsyld Distrikt</i>		
<i>Under Stiftsfysikater for Vejle Amt og gl. Skanderborg Amt</i>		
Daygaard, Hedensted, Store-Dalby, Stenderup, Urlev, Bjerre, Nebsager, Ørum, Stovby, Hornum, Vrigsted, Barrit, Raarup, Klasking, As, Glud, Hjarnø og Skjold Sogne .....	15344	—
<i>Horsens Distrikt</i>		
<i>Under Stiftsfysikater for Vejle Amt og gl. Skanderborg Amt</i>		
Horsens Købstad, Endelave, Tamdrup, Hornborg, Hvirring, Nim, Underup, Lundum, Hansted, Nebel, Vær, Søvind, Gangsted, Ørritslev, Tolstrup, Katstrup og Østbirk Sogne .....	37305	Aarhus
Løsning, Korning, Ølsted, Hatting, Thorsted, Tyrsted og Ut Sogne	5010	Vejle
Tilsammen ...	42315	
<i>Brædstrup eller Tyrsting-Vrads Distrikt</i>		
<i>Under Stiftsfysikater for Vejle Amt og gl. Skanderborg Amt</i>		
Sønder-Vissing, Vinding, Bryrup, Grædstrup, Tyrsting, Tønning, Træden, Ring, Føvling, Aale, Tørring, Linnerup, Hammer, Kløvborg, Nørre-Snede, Ejstrup og Vrads Sogne .....	13438	Aarhus

Tabel IX, Lægedistrikter (fortsat)

	Folke- mængde 1906	Amt
<b>Silkeborg Distrikt</b>		
<i>Under Stiftsfysikatet for Vejle Amt og gl. Skanderborg Amt</i>		
Silkeborg Købstad, Silkeborg Købstads Landd., Ry, Tem og Linaa Sogne .....	13594	Aarhus
<i>Under Stiftsfysikatet for Viborg og Thisted Amter</i>		
Serup, Lemming, Svostrup, Gjødvad, Balle, Sejling, Sinding, Funder, Kragelund og Engesvang Sogne .....	8036	Viborg
Tilsammen ...	21630	
<b>Skanderborg Distrikt</b>		
<i>Under Stiftsfysikatet for Vejle Amt og gl. Skanderborg Amt</i>		
Skanderborg Købstad, Vedslet, Hylke, Ovsted, Taaning, Yding, Voerladegaard, Dallerup, Laasby, Alling, Tulstrup, Venge, Dover, Skanderup, Stilling, Mjesing, Adslev, Hørning, Blegind, Vitved og Fruering Sogne .....	20017	Aarhus
<b>Erijsenborg Distrikt</b>		
<i>Under Stiftsfysikatet for Vejle Amt og gl. Skanderborg Amt</i>		
Skannerup, Gjern, Tvilum, Voel, Skorup, Søby, Hammel, Voldby, Sporup og Røgen Sogne .....	7532	—
<i>Under Stiftsfysikatet for gl. Aarhus Amt og Randers Amt</i>		
Skivholme (undtagen Herskind By <sup>1)</sup> ), Borum, Lading, Folby, Lyngaa, Vitten, Hadsten og Haldum Sogne .....	5749	—
<i>Under Stiftsfysikatet for Viborg og Thisted Amter</i>		
Gjerning, Hvorslev, Vellev, Hovlbjerg, Granslev, Skjød, Havrum, Sall, Torsø, Ajdt og Vejerslev Sogne .....	7167	Viborg
Tilsammen ...	20448	
<b>Aarhus Stadslægeembede</b>		
<i>Under Stiftsfysikatet for gl. Aarhus Amt og Randers Amt</i>		
Aarhus Købstad .....	55193	Aarhus
<b>Hads Herreds Distrikt</b>		
<i>Under Stiftsfysikatet for gl. Aarhus Amt og Randers Amt</i>		
Hvilsted, Torrild, Hundslund, Ørting, Falling, Alrø, Gylling, Gosmer, Halling, Randlev, Bjergager, Odder, Saksild, Nølev, Tulstrup og Astrup Sogne .....	15756	—
<b>Aarhus Landdistrikt</b>		
<i>Under Stiftsfysikatet for gl. Aarhus Amt og Randers Amt</i>		
Beder, Malling, Tiset, Maarslet, Holme, Tranbjerg, Koldt, Ormslev, Viby, Aaby, Vejlbj, Hasle, Skejby, Kasted, Tilst, Brabrand, Aarslev, Lyngby, Framlev, Harlev, Stjær, Storrng, Galten, Skjørring, Sjelle, Skovby, Faarup, Sabro, Grundfør, Spørring, Søften, Trige, Ølsted, Lisbjerg, Elev og Elsted Sogne samt af Skivholme Sogn: Herskind By <sup>1)</sup> .....	27452	—
Egaa og Hjortshøj Sogne .....	1551	Randers
Tilsammen ...	29003	
<b>Hornslet Distrikt</b>		
<i>Under Stiftsfysikatet for gl. Aarhus Amt og Randers Amt</i>		
Skjødstrup, Todbjerg, Mejlby, Hornslet, Mørke, Thorsager, Marie Magdalene, Hvilsager, Lime, Vester-Alling, Øster-Alling, Mygind, Skjørring, Krogsbæk, Søby og Skader Sogne .....	12651	—

1) Med 524 Indbyggere i 1906.

Tabel IX, Lægedistrikter (fortsat)

	Folke- mængde 1906	Amt
<b>Æbeltoft Distrikt</b>		
<i>Under Stiftsfysikatet for gl. Aarhus Amt og Randers Amt</i>		
Æbeltoft Købstad, Bregnet, Skarresø, Æbeltoft Købstads Landd., Egens, Agri, Rolse, Knebel, Tved, Vistoft, Helgenæs, Draaby, Hyllested, Rosmus, Fuglslev, Tirstrup, Feldballe, Nodager, Ebdrup og Kolind Sogne .....	15348	Randers
<b>Anholt Distrikt</b>		
<i>Under Stiftsfysikatet for gl. Aarhus Amt og Randers Amt</i>		
Anholt Sogn .....	342	—
<b>Grenaa Distrikt</b>		
<i>Under Stiftsfysikatet for gl. Aarhus Amt og Randers Amt</i>		
Grenaa Købstad, Albøge, Lyngby, Vejlbj, Homaa, Hod, Aalsø, Grenaa Landsogn (Gammelsogn), Enslev, Hammelev, Voldby, Karby, Veggerslev, Villersø, Kastbjerg, Rimse, Gjerrild, Hemmed, Glæsborg, Fjellerup, Ørum, Ginnerup, Tøstrup, Nimtofte og Kod Sogne .....	19667	—
<b>Randers Stadslægeembede</b>		
<i>Under Stiftsfysikatet for gl. Aarhus Amt og Randers Amt</i>		
Randers Købstad .....	20963	—
<b>Randers Landdistrikt</b>		
<i>Under Stiftsfysikatet for gl. Aarhus Amt og Randers Amt</i>		
Virring, Essenbæk, Kristrup, Aarslev, Hørning, Halling, Ødum, Hadbjerg, Voldum, Rud, Galten, Vissing, Lerbjerg, Lavrbjerg, Ørum, Værum, Ølst, Haslund, Skt. Mortens søndre Lands. (Vorup Sogn), Dronningborg Landsogn, Borup, Raasted, Lem, Gimming, Harritslev, Albæk, Støvring, Mellerup, Tvede, Linde, Hald, Spentrup, Asfærg, Faarup og Kovsted Sogne ...	24207	—
<i>Under Stiftsfysikatet for Viborg og Thisted Amter</i>		
Sønderbæk, Læsten, Bjerregrav, Aalum, Taanum, Hornbæk, Grensten, Helstrup, Øster-Velling, Langaa, Torup, Sønder-Vinge og Vester-Velling Sogne .....	6139	Viborg
Tilsammen ...	30346	
<b>Ørsted Distrikt</b>		
<i>Under Stiftsfysikatet for gl. Aarhus Amt og Randers Amt</i>		
Udby, Holbæk, Voer, Estruplund, Ørsted, Vejlbj, Vivild, Nørager, Gjæsing, Avning og Favsing Sogne .....	9943	Randers
<b>Hobro Distrikt</b>		
<i>Under Stiftsfysikatet for gl. Aarhus Amt og Randers Amt</i>		
Hobro Købstad, Glenstrup, Sønder-Onsild, Nørre-Onsild, Hvornum, Snæbum og Skjellerup Sogne .....	6015	—
<i>Under Stiftsfysikatet for Aalborg og Hjørring Amter</i>		
Vive, Rostrup, Ove, Valsgaard, Øls, Hørby, Døstrup, Vebbestrup, Rold, Storarden, Astrup, Rørbæk, Grynderup, Stenild, Durup, Tisted og Binderup Sogne .....	12828	Aalborg
<i>Under Stiftsfysikatet for Viborg og Thisted Amter</i>		
Simested, Hvam, Hvilson, Tostrup, Roum, Klejtrup, Hersom, Lindum, Vorning og Nørbæk Sogne .....	5896	Viborg
Tilsammen ...	24739	



Tabel IX, Lægedistrikter (fortsat)

	Folke- mængde 1906	Amt
<b>Mariager Distrikt</b>		
<i>Under Stiftsfysikater for gl. Aarhus Amt og Randers Amt</i>		
Mariager Købstad, Gassum, Vester-Tørslev, Mariager Landsogn, Falslev, Sem, Hem, Svenstrup, Kærby, Gjerlev, Enslev, Øster-Tørslev, Dalbyover, Dalbyneder, Raaby, Sødring, Udbyneder, Kastbjerg og Vindblæs Sogne .....	13508	Randers
<b>Aalborg Amts søndenfjords Distrikt</b>		
<i>Under Stiftsfysikater for Aalborg og Hjørring Amter</i>		
Als, Skelund, Visborg, Lyngby, Skibsted, Solbjerg, Bælum, Sønder-Kongerslev, Nørre-Kongerslev, Komdrup, Blenstrup, Gjerding, Brøndum, Sim, Thorup, Frær, Skerping, Dal, Ferslev, Voldsted, Nøvling, Gunderup, Gudum, Lillevorde, Mov, Sejlfloed, Storvorde, Klarup og Romdrup Sogne .....	23624	Aalborg
<b>Farsø Distrikt</b>		
<i>Under Stiftsfysikater for Aalborg og Hjørring Amter</i>		
Gislum, Vognsild, Føvlum, Ullits, Alstrup, Lovns, Strandby, Farsø, Havbro, Aars, Ulstrup, Vester-Hornum, Hyllebjerg og Flejsborg Sogne .....	9878	—
<i>Under Stiftsfysikater for Viborg og Thisted Amter</i>		
Lynderup, Ulbjerg, Fjelsø, Gjedsted, Vester-Balle, Øster-Balle og Testrup Sogne .....	4977	Viborg
Tilsammen . . .	14855	
<b>Nibe Distrikt</b>		
<i>Under Stiftsfysikater for Aalborg og Hjørring Amter</i>		
Løgster Købstad, Nibe Købstad, Brorstrup, Ravnkilde, Haverslev, Giver, Skivum, Ejdrup, Blære, Bjørnsholm, Vilsted, Vindblæs, Malle, Løgsted, Kornum, Næsborg, Salling, Ovtrup, Gundersted, Lundby, Farstrup, Ajstrup, Sebber, Bislev, Veggerby, Vokslev, Øster-Hornum, Suldrup, Sønderup, Aardestrup, Gravlev, Buderup, Ellitshøj, Svenstrup, Sønderholm, Nørholm og Frejlev Sogne .....	27619	Aalborg
<b>Aalborg Stads- og Distriktslægeembede</b>		
<i>Under Stiftsfysikater for Aalborg og Hjørring Amter</i>		
Aalborg Købstad, Aalborg Budolfi Landsogn, Nørre-Tranders og Sønder-Tranders Sogne .....	37691	—
<b>Nørre-Sundby Købstad og Kjær Herreds Distrikt</b>		
<i>Under Stiftsfysikater for Aalborg og Hjørring Amter</i>		
Nørre-Sundby Købstad, Aalborg Frue Landsogn (Egholm), Sundby, Hvorup, Vadum, Aaby Sogns østlige Del, Biersted, Ajstrup, Sulsted, Hammer, Horsens, Vester-Hassing, Øster-Hassing, Ulsted og Hals Sogne samt den mindre Del af Dronninglund Sogn	23231	—
<b>Sæby Distrikt</b>		
<i>Under Stiftsfysikater for Aalborg og Hjørring Amter</i>		
Sæby Købstad, den større Del af Dronninglund Sogn, Voer, Albæk, Skjæve, Torslev, Hørby, Volstrup, Karup og Understed Sogne	22116	Hjørring

Tabel IX, Lægedistrikter (fortsat)

	Folke- mængde 1906	Amt
<b>Læsø Distrikt</b>		
<i>Under Stiftsfysikatet for Aalborg og Hjørring Amter</i>		
Byrum, Hals og Vesterø Sogne .....	2969	Hjørring
<b>Hallund Distrikt</b>		
<i>Under Stiftsfysikatet for Aalborg og Hjørring Amter</i>		
Hellevad, Ørum, Hallund, Hellum, Jerslev og Øster-Brønderslev Sogne .....	7914	—
<b>Frederikshavn Distrikt</b>		
<i>Under Stiftsfysikatet for Aalborg og Hjørring Amter</i>		
Frederikshavn Købstad, Hirtsholmen, Flade, Gjørnum, Aasted, Skjørnum, Lendum, Hørmested, Mosbjerg, Tolne, Elling, Tversted og Bindslev Sogne .....	22532	—
<b>Skagen Distrikt</b>		
<i>Under Stiftsfysikatet for Aalborg og Hjørring Amter</i>		
Skagen Købstad, Raabjerg Sogn, Skagen Købstads Landdistrikt	4280	—
<b>Hjørring Distrikt</b>		
<i>Under Stiftsfysikatet for Aalborg og Hjørring Amter</i>		
Hjørring Købstad, Uggerby, Horne, Asdal, Tornby, Vidstrup, Bjergby, Mygdal, Sindal, Astrup, Ugilt, Skt. Olaf, Skt. Hans, Skallerup, Vennebjerg, Maarup, Rubjerg, Jelstrup, Harritslev, Rakkeby, Hæstrup, Vrejlev, Taars, Vester-Brønderslev, Seritslev, Emb, Vraa, Sejlstrup, Vejby, Børglum, Furreby og Lyngby Sogne .....	42025	—
<b>Hvetbo Distrikt</b>		
<i>Under Stiftsfysikatet for Aalborg og Hjørring Amter</i>		
Vrensted, Tise, Stenum, Tolstrup, Ingstrup, Hjermslev, Alstrup, Saltum, Hune, Gjel og Jetsmark Sogne samt Aaby Sogns vestlige Del .....	13409	—
<b>Han Herredernes Distrikt</b>		
<i>Under Stiftsfysikatet for Aalborg og Hjørring Amter</i>		
Øland, Brovst, Tranum, Lerup, Øster-Svenstrup, Torslev, Skræm, Haverslev, Bejstrup og Aggersborg Sogne .....	10062	—
<i>Under Stiftsfysikatet for Viborg og Thisted Amter</i>		
Gjætterup, Kjetterup, Kollerup, Hjortdal, Klim, Thorup, Vust, Lild, Tømmerby, Øsløs, Vesløs og Arup Sogne .....	8653	Thisted
Tilsammen ...	18715	
<b>Thisted Distrikt</b>		
<i>Under Stiftsfysikatet for Viborg og Thisted Amter</i>		
Thisted Købstad, Østerild, Hundstrup, Hjørdemaal, Vigsø, Rær, Hansted, Tved, Nors, Vester-Vandet, Øster-Vandet, Hillerslev, Kaastrup, Sennels, Thisted Landsogn, Tilsted, Skinnerup, Thorsted, Sjerring, Vang, Jannerup, Hundborg, Kallerup, Skjoldborg, Nørhaa, Snedsted, Harring og Stagstrup Sogne .....	23993	—

Tabel IX, Lægedistrikter (fortsat)

	Folke- mængde 1906	Amt
<i>Vestervig eller Hassing-Refs Herreds Distrikt</i>		
<i>Under Stiftsfysikatet for Viborg og Thisted Amter</i>		
Sønderhaa, Hørsted, Skyum, Hørdum, Villerslev, Hassing, Visby, Grurup, Bedsted, Hvidbjerg vesten Aa, Ørum, Lodbjerg, Agger (undtagen Thyborøn By <sup>1)</sup> ), Vestervig, Hurup, Heltborg, Boddum, Ydby, Gjettrup og Helligsø Sogne .....	13047	Thisted
<i>Thyholm Distrikt</i>		
<i>Under Stiftsfysikatet for Viborg og Thisted Amter</i>		
Lyngs, Hvidbjerg, Søndbjerg, Odby og Jegindø Sogne .....	4911	—
<i>Nykøbing Distrikt</i>		
<i>Under Stiftsfysikatet for Viborg og Thisted Amter</i>		
Nykøbing Købstad, Vester-Assels, Øster-Assels, Ørding, Ljørslev, Bliðstrup, Vejerslev, Redsted, Hvidbjerg, Karby, Rakkeby, Tæbring, Ovtrup, Møllerup, Frøslev, Elså, Lødderup, Tødso, Erslev, Galtrup, Øster-Jølby, Dragstrup, Skallerup, Solbjerg, Sundby, Bjergby, Alsted, Flade, Draaby, Jordsby, Sejerslev, og Ejerslev Sogne .....	23087	—
<i>Skive Distrikt</i>		
<i>Under Stiftsfysikatet for Viborg og Thisted Amter</i>		
Skive Købstad, Fur, Sæby, Navtrup, Vile, Harre, Hjerik, Roslev, Tøndering, Durup, Aasted, Selde, Junget, Torum, Rybjerg, Tise, Grinderslev, Grønning, Jebjerg, Lyby, Skive Landsogn, Krejbjerg, Rødding, Lime, Lem, Vejby, Haasum, Ramsing, Balling, Vølling, Hvidbjerg, Brøndum, Otting, Oddense, Hindborg, Dølby, Hem, Resen, Dommerby, Højslev, Lundø, Ørslev-kloster, Ørum, Kobberup, Feldingbjerg og Fly Sogne .....	33825	Viborg
<i>Sjørup Distrikt</i>		
<i>Under Stiftsfysikatet for Viborg og Thisted Amter</i>		
Vridsted, Vrov, Resen, Davbjerg og Smøllerup Sogne .....	2453	—
<i>Under Stiftsfysikatet for Ringkøbing Amt</i>		
Haderup og Grove Sogne .....	1850	Ring- købing
Tilsammen ...	4303	
<i>Viborg Distrikt</i>		
<i>Under Stiftsfysikatet for Viborg og Thisted Amter</i>		
Viborg Købstad, Gammelstrup, Mønsted, Borris, Kvols, Taarup, Frederiks, Bjerregrav, Laastrup, Skals, Viborg Graabroedre Landd., Vorde, Fiskbæk, Romlund, Ravnstrup, Finderup, Dollerup, Asmild, Tapdrup, Rødding, Løvel, Pederstrup, Vammen, Bigum, Vinge, Tjele, Ørum, Vejrum, Viskum, Kvorning, Hammershøj, Skjern, Le, Hjorthede, Hjermind, Bjerring, Mammen, Vinkel, Rind, Vindum, Sahl, Gullev, Grønbæk, Højbjerg, Elsborg, Sjørslev, Almind, Vium, Lysgaard, Karup, Tørring, Hørup, Levring, Hinge og Vinderslev Sogne .....	45444	Viborg
<i>Herning Distrikt</i>		
<i>Under Stiftsfysikatet for Ringkøbing Amt</i>		
Bording, Ikast, Rind, Arnborg, Skarrild, Sønder-Felding, Assing, Snejbjerg, Tjørring, Herning, Gjellerup, Sunds, Sinding, Nøvling, Vildbjerg, Ørre, Simmelkær og Avlum Sogne .....	26413	Ring- købing

<sup>1)</sup> Med 136 Indbyggere i 1906.

Tabel IX, Lægedistrikter (fortsat)

	Folke- mængde 1906	Amt
<b>Uløkjær Distrikt</b>		
<i>Under Stiftsfysikatet for Ringkøbing Amt</i>		
Sønder-Nissum, Husby, Staby, Madum, Ulvborg, Thorsted, Vederse, Bur, Vemb og Gjørding Sogne .....	6592	Ring- købing
<b>Holstebro Distrikt</b>		
<i>Under Stiftsfysikatet for Ringkøbing Amt</i>		
Holstebro Købstad, Tvis, Hodsager, Sevel, Estvad, Rønbjerg, Ej-sing, Sal, Ryde, Hanbjerg, Borbjerg, Mejrup, Maabjerg, Hjerm, Struer, Gimsing, Vejrum, Ølby, Favsing, Asp, Sir, Navr, Venø, Raasted, Idom, Nørre-Felding, Vinding og Vind Sogne .....	31269	—
<b>Lemvig Distrikt</b>		
<i>Under Stiftsfysikatet for Ringkøbing Amt</i>		
Lemvig Købstad, Nes, Bøvling, Flynder, Møborg, Gudum, Resen, Humlum, Nørre-Nissum, Nørlem, Fabjerg, Romb, Lomborg, Heldum, Tørring, Hove, Hygum, Harboøre, Engbjerg, Vand-borg, Ferring, Dybe, Ramme, Trans og Fjaltring Sogne .....	21666	—
<i>Under Stiftsfysikatet for Viborg og Thisted Amter</i>		
Thyborøn By (i Agger Sogn) .....	136	Thisted
Tilsammen ...	21802	
<b>Ringkøbing Distrikt</b>		
<i>Under Stiftsfysikatet for Ringkøbing Amt</i>		
Ringkøbing Købstad, Ringkøbing Købstads Landd. (Hedegaards-mark), Nørre-Omme, Hover, Tim, Stadil, He, No, Gammelsohn, Nysogn (undtagen Bjerregaard og Havrvig Byer <sup>1)</sup> ), Rindom, Velling, Ølstrup, Lemb, Dejbjerg og Stavning Sogne .....	14185	Ring- købing
<b>Videbæk Distrikt</b>		
<i>Under Stiftsfysikatet for Ringkøbing Amt</i>		
Nørre-Vium, Timring, Bregning, Voergod, Herborg og Hanning Sogne .....	6660	—
<b>Tarm Distrikt</b>		
<i>Under Stiftsfysikatet for Ringkøbing Amt</i>		
Bjerregaard og Havrvig Byer <sup>1)</sup> i Nysogn, Borris, FASTER, Sæding, Bølling, Skjern, Lønborg, Egvad, Aadum, Hoven, Strelluf, Lyne, Sønder-Vium, Hemmet, Nørre-Bork og Sønder-Bork Sogne .....	12529	—
<b>Varde Distrikt</b>		
<i>Under Ribe Stiftsfysikat</i>		
Varde Købstad, Varde Landsogn, Lønne, Henne, Nørre-Nebel, Lydom, Kvong, Lunde, Ovtrup, Aal, Oksby, Ho, Billum, Janderup, Thorstrup, Horne, Tistrup, Hodde, Øse, Næsbjerg, Alslev, Hostrup, Vester-Nebel, Grimstrup, Aarre og Faaborg Sogne .....	24532	Ribe
<b>Esbjerg Distrikt</b>		
<i>Under Ribe Stiftsfysikat</i>		
Esbjerg Købstad, Bryndum, Guldager, Jerne, Skads, Tjæreborg, Sneum og Vester-Nykirke Sogne .....	22422	—

<sup>1)</sup> Med 254 Indbyggere i 1906.

Tabel IX, Lægedistrikter (fortsat)

	Folke- mængde 1906	Amt
<i>Grindsted Distrikt</i>		
<i>Under Ribe Stiftsfysikat</i>		
Ølgod, Andsager, Starup, Grindsted, Grene, Hejnsvig, Vorbasse, Bække, Lindknud og Aastrup Sogne.....	13052	Ribe
<i>Under Stiftsfysikatet for Vejle Amt og gl. Skanderborg Amt</i>		
Sønder-Omme Sogn .....	2027	Vejle
Tilsammen ...	15079	
<i>Fanø Distrikt</i>		
<i>Under Ribe Stiftsfysikat</i>		
Nordby og Sønderho Sogne .....	3012	Ribe
<i>Ribe Distrikt</i>		
<i>Under Ribe Stiftsfysikat</i>		
Ribe Købstad, Vejen, Læborg, Brørup, Malt, Folding, Føvling, Hol- sted, Vejrup, Gjørding, Bramminge, Ribe Skt. Katrine Land- sogn, Ribe Domkirkes Landsogn (Øster-Vedsted), Darum, Hun- derup, Vilslev, Jernved, Nørre-Farup, Hjortlund, Kalvslund, Obbekær, Sem, Vester-Vedsted og Manø Sogne.....	27602	—

### Tabel X. Udskrivningskredsene.

*Districts de recrutement.*

	Folke- mængde 1906
<b>Første Udskrivningskreds</b> (Staden København, Københavns og Frederiksborg Amter)	719471
<b>Anden Udskrivningskreds</b> (Holbæk Amt undtagen Samsø; Sorø, Præstø og Maribo Amter)	407405
<b>Tredie Udskrivningskreds</b> (Svendborg og Odense Amter, samt af Vejle Amt: Elbo, Holmans, Brusk, Nørre-Tyrstrup, Jerlev og Tørrild Herreder, Fredericia og Kolding Købstæder) .....	363421
<b>Fjerde Udskrivningskreds</b> (Af Holbæk Amt: Øen Samsø; af Vejle Amt: Vejle Købstad Nørvang, Hatting og Bjerre Herreder; Aarhus, Randers og Ribe Amter) .....	488485
<b>Femte Udskrivningskreds</b> (Aalborg, Hjørring, Thisted, Viborg og Ringkøbing Amter)	569106
<b>Sjette Udskrivningskreds</b> (Bornholms Amt) .....	41031
<b>Tilsammen...</b>	<b>2,588919</b>

## Tabel XI. Folketingsvalgkredsene.

Circonscriptions électorales au „Folketing“ (Chambre des députés).

	Folke- mængde 1906		Folke- mængde 1906
<b>Staden Københavns</b>		<b>Præsto Amts</b>	
1ste Valgkreds .....	24919	1ste Valgkreds (Storeheddinge)	17570
2den — .....	20892	2den — (Fakse) .....	18251
3die — .....	19444	3die — (Næstved) .....	20820
4de — .....	16665	4de — (Præsto) .....	15197
5te — .....	24200	5te — (Vordingborg) ..	16788
6te — .....	31255	6te — (Stege) .....	15779
7de — .....	17844		
8de — .....	20061	Tilsammen ..	104405
9de — .....	41040		
10de — .....	48317		
11te — .....	50101	<b>Bornholms Amts</b>	
12te — .....	33708	1ste Valgkreds (Rønne) .....	23059
13de — .....	38372	2den — (Aakirkeby) ..	17972
Tilsammen ..	386818	Tilsammen ..	41031
<b>Københavns Amts</b>		<b>Maribo Amts</b>	
1ste Valgkreds (Frederiksberg)	43818	1ste Valgkreds (Nakskov) ....	25539
2den — (Frederiksberg)	58337	2den — (Maribo) .....	21834
3die — (Valby) .....	37510	3die — (Sakskøbing) ..	18673
4de — (Lyngby) .....	41437	4de — (Nykøbing) ...	24162
5te — (Roskilde) .....	25132	5te — (Stubbekøbing)	17821
6te — (Køge) .....	19394	Tilsammen ..	108029
7de — (Lejre) .....	12139		
Tilsammen ..	237767		
<b>Frederiksborg Amts</b>		<b>Svendborg Amts</b>	
1ste Valgkreds (Helsingør) ..	21826	1ste Valgkreds (Nyborg) .....	21620
2den — (Fredensborg) ..	17526	2den — (Gudme) .....	16714
3die — (Hillerød) .....	21529	3die — (Svendborg) ..	26574
4de — (Frederiksværk)	16365	4de — (Faaborg) .....	18136
5te — (Frederikssund)	17853	5te — (Højrup) .....	16953
Tilsammen ..	95099	6te — (Rudkøbing) ..	19541
		7de — (Ærøskøbing) ..	12496
		Tilsammen ..	132034
<b>Holbæk Amts</b>		<b>Odense Amts</b>	
1ste Valgkreds (Holbæk) .....	21801	1ste Valgkreds (Odense) .....	20107
2den — (Svinninge) ..	19765	2den — (Odense) .....	28458
3die — (Vedby) .....	20511	3die — (Kerteminde) ..	17661
4de — (Kalundborg) ..	21226	4de — (Assens) .....	18173
5te — (Nykøbing) .....	20140	5te — (Middelfart) ...	22030
Tilsammen ..	103443	6te — (Bogense) .....	17194
		7de — (Otterup) .....	16479
		8de — (Verninge) .....	16910
		Tilsammen ..	157012
<b>Sorø Amts</b>			
1ste Valgkreds (Ringsted) .....	20981		
2den — (Sorø) .....	16965		
3die — (Slagelse) .....	28276		
4de — (Skelskør) .....	16147		
5te — (Fuglebjerg) ..	16218		
Tilsammen ..	98587		

Anm. For samtlige Valgkredse uden for København er Valgstedet anført i Parentes.

Tabel XI, Folketingsvalgkredsene (fortsat)

	Folke- mængde 1906		Folke- mængde 1906
<b>Vejle Amts</b>		<b>Hjørring Amts</b>	
1ste Valgkreds (Fredericia) ..	25814	1ste Valgkreds (Frederikshavn)	27335
2den — (Kolding) ....	27461	2den — (Sæby) .....	24264
3die — (Vejle) .....	31887	3die — (Hjørring).....	27498
4de — (Give) .....	20218	4de — (Vraa) .....	26907
5te — (Bjerre).....	17193	5te — (Halvrimme)...	18137
6te — (Vonsild) ....	16590	Tilsammen...	124141
Tilsammen...	139163		
<b>Skanderborg Amts</b>		<b>Thisted Amts</b>	
1ste Valgkreds (Horsens) ....	22327	1ste Valgkreds (Frøstrup) ...	13170
2den — (Skanderborg)	16434	2den — (Thisted).....	20203
3die — (Brædstrup) ..	15525	3die — (Hurup) .....	16680
4de — (Horsens) ....	16268	4de — (Nykøbing) ...	23774
5te — (Silkeborg)...	21332	Tilsammen...	73827
Tilsammen...	91886		
<b>Aarhus Amts</b>		<b>Viborg Amts</b>	
1ste Valgkreds (Odder) .....	19807	1ste Valgkreds (Skive) .....	25102
2den — (Aarhus).....	32930	2den — (Viborg) .....	20037
3die — (Aarhus) .....	31898	3die — (Kjellerup) ....	23935
4de — (Skjolddelev) ..	19744	4de — (Sønder-Vinge)	19813
Tilsammen...	104379	5te — (Løvel) .....	21774
		Tilsammen ..	110661
<b>Randers Amts</b>		<b>Ringkøbing Amts</b>	
1ste Valgkreds (Mariager) ...	18420	1ste Valgkreds (Ringkøbing) ..	18288
2den — (Randers) ....	25700	2den — (Lemvig) .....	21864
3die — (Randers) .....	17831	3die — (Holstebro) ...	19634
4de — (Hornslet) ....	20891	4de — (Vinderup) .....	19586
5te — (Grenaa) .....	22504	5te — (Herning) .....	25624
6te — (Æbeltoft) .....	18849	6te — (Skjern) .....	19444
Tilsammen...	124195	Tilsammen...	124440
<b>Aalborg Amts</b>		<b>Ribe Amts</b>	
1ste Valgkreds (Nørre-Sundby)	24397	1ste Valgkreds (Varde) .....	21780
2den — (Aalborg) ....	39327	2den — (Esbjerg).....	34731
3die — (Bælum) .....	24249	3die — (Ribe) .....	17945
4de — (Aars) .....	27429	4de — (Bække) .....	21509
5te — (Nibe).....	20635	Tilsammen...	95965
Tilsammen...	136037	I alt...	2,588919



### Tabel XII. Landstingsvalgkredsene.

*Circonscriptions électorales au „Landsting“ (Sénat).*

		Folke- mængde 1906
1ste Valgkreds:	Staden København .....	426540
2den —	Københavns, Frederiksborg og Holbæk Amter	396374
3die —	Sorø og Præstø Amter .....	203205
4de —	Bornholms Amt .....	41031
5te —	Maribo Amt .....	108029
6te —	Odense og Svendborg Amter .....	289046
7de —	Hjørring og Aalborg Amter .....	260178
8de —	Thisted Amt, samt af Viborg Amt: Købstaden Skive med Nørre, Rødding, Harre, Hindborg og Fjends <sup>1)</sup> Herreder, og af Ringkøbing Amt Købstæderne Holstebro og Lemvig samt Skodborg, Vandfuld, Hjerm, Ginding og Ulvborg Herreder .....	172739
9de —	Aarhus Amtsradsreds og Randers Amt, samt af Viborg Amt: Købstaden Viborg, tilligemed Rinds, Nørlyng, Sønderlyng, Lysgaard <sup>2)</sup> , Hids, Hovbjerg og Middelsom Herreder .....	304037
10de —	Vejle Amt og Skanderborg Amtsradsreds, samt af Ribe Amt de til Vejle Amts 6te Folke- tingsvalgkreds henhørende Sogne Hjarup, Vamdrup, Skanderup og Seest .....	231049
11te —	Ribe Amt med Undtagelse af de til 10de Valgkreds hørende Sogne, og af Ringkøbing Amt: Købstaden Ringkøbing med Hammerum, Hind, Bølling og Nørre-Horne Herreder .....	156691
Tilsammen...		2,588919

<sup>1)</sup> Undtagen den nordre Del af Frederiks Sogn.

<sup>2)</sup> Samt den nordre Del af Frederiks Sogn.

Tabel XIII. Skattekredsene (i Henhold til Lov Nr. 104 af 15. Maj 1903).  
*Circonscriptions des impôts d'État.*

	Folke- mængde 1906		Folke- mængde 1906
<b>Staden København</b> .....	426540	<b>Svendborg Amtsradsreds</b>	
<b>Frederiksberg Kommune</b> .....	87594	Nyborg Skattekreds .....	32497
<b>Københavns Amtsradsreds</b>		Svendborg — .....	32523
Nordre Birks Skattekreds .....	33924	Faaborg — .....	34190
Amager og Søndre Birks — ...	29069	Rudkøbing — .....	32824
Tilsammen ...	62993	Tilsammen ...	132034
<b>Roskilde Amtsradsreds</b>		<b>Odense Amtsradsreds</b>	
Roskilde Skattekreds .....	23687	Odense Skattekreds .....	40547
Køge — .....	23771	Kerteminde — .....	35274
Tilsammen ...	47458	Bogense — .....	32766
<b>Frederiksberg Amtsradsreds</b>		Tilsammen ...	108587
Helsingør Skattekreds .....	31511	<b>Assens Amtsradsreds</b>	
Hillerød — .....	32574	Middelfart Skattekreds ..	24903
Frederikssund — .....	31014	Assens — .....	23522
Tilsammen ...	95099	Tilsammen ...	48425
<b>Holbæk Amtsradsreds</b>		<b>Vejle Amtsradsreds</b>	
Holbæk Skattekreds .....	34321	Bjerre m. fl. Herreders Skattekr.	34473
Nykøbing — .....	35447	Vejle — .....	34825
Kalundborg — .....	33675	Fredericia — .....	31195
Tilsammen ...	103443	Kolding — .....	31492
<b>Sorø Amtsradsreds</b>		Tilsammen ...	131985
Sorø Skattekreds .....	33251	<b>Skanderborg Amtsradsreds</b>	
Slagelse — .....	33997	Horsens Skattekreds .....	29995
Skelskør — .....	31339	Skanderborg — .....	30572
Tilsammen ...	98587	Silkeborg — .....	31319
<b>Præstø Amtsradsreds</b>		Tilsammen ...	91886
Storeheddinge Skattekreds .....	23810	<b>Aarhus Amtsradsreds</b>	
Præstø — .....	24278	Aarhus Skattekreds .....	55193
Næstved — .....	26671	Hads og Ning Herreders — ...	26055
Vordingborg — .....	29646	Vester-Lisbjerg m. fl. Herreders —	23131
Tilsammen ...	104405	Tilsammen ...	104379
<b>Børnholms Amtsradsreds</b>		<b>Randers Amtsradsreds</b>	
Rønne Skattekreds .....	21829	Hobro Skattekreds .....	28325
Nekse — .....	19202	Randers — .....	30385
Tilsammen ...	41031	Rovgsø m. fl. Herreders — ...	32175
<b>Maribo Amtsradsreds</b>		Grenaa — .....	33310
Stubbekøbing Skattekreds .....	26513	Tilsammen ...	124195
Sakskøbing — .....	25514		
Maribo — .....	26356		
Nakskov — .....	29646		
Tilsammen ...	108029		

Tabel XIII, Skattecredse (fortsat)

	Folke- mængde 1906		Folke- mængde 1906
<b>Aalborg Amtsradsreds</b>		<b>Viborg Amtsradsreds</b>	
Aalborg Skattekreds .....	31509	Skive Skattekreds .....	30395
Nørre-Sundby — .....	31338	Viborg — .....	28796
Nibe — .....	22579	Nørlyng og Sønderlyng Hrd.s —	23278
Løgstør — .....	24185	Lysgaard m. fl. Herreders — ..	31468
Hellum-Hindsted Herreders —	26426	Tilsammen ..	113937
Tilsammen...	136037	<b>Ringkøbing Amtsradsreds</b>	
<b>Hjørring Amtsradsreds</b>		Holstebro Skattekreds .....	27119
Frederikshavn Skattekreds .....	32246	Herning — .....	24226
Dronninglund Herreds — .....	30218	Lemvig — .....	24901
Hjørring — .....	32233	Ringkøbing — .....	23123
Børglum m. fl. Herreders — ..	29444	Bølling m. fl. Herreders — .....	21795
Tilsammen...	124141	Tilsammen...	121164
<b>Thisted Amtsradsreds</b>		<b>Ribe Amtsradsreds</b>	
Thisted Skattekreds .....	25418	Ribe Skattekreds .....	24139
Hassing m. fl. Herreders — .....	24635	Esbjerg — .....	25909
Mors — .....	23774	Varde — .....	26392
Tilsammen...	73827	Andst m. fl. Herreders — .....	26703
		Tilsammen...	103143
		<b>I alt...</b>	<b>2,588919</b>

Tabel XIV. Skyldkredsene (i Henhold til Lov Nr. 103 af 15. Maj 1903).

*Districts de taxation.*

	Folke- mængde 1906		Folke- mængde 1906
<b>Staden København</b> (Toldbodens, Børsens, Voldkvarterernes, Vesterbros, Nørrebro, Østerbros, Brønshøj og Sundby Skyldkredse)	426540	<b>Bornholms Amt<sup>1)</sup></b>	
		Vestre Skyldkreds .....	14073
		Nordre — .....	14321
		Østre — .....	12491
		Tilsammen .....	41031 <sup>1)</sup>
<b>Københavns Amt</b>		<b>Maribo Amt</b>	
Gentofte-Ordstrup Skyldkreds .....	20709	Falsters østre Skyldkreds .....	10856
Lyngby — .....	16942	Falsters nordre — .....	10135
Amager — .....	12349	Falsters søndre — .....	15038
Smørum Herreds — .....	12993	Sakskøbing — .....	14273
Roskilde — .....	18836	Rødby — .....	13539
Voldborg og Ramsø Herreders — .....	13284	Maribo — .....	14542
Køge — .....	15070	Lollands Nørre Herreds — .....	14182
Frederiksberg — .....	87594	Nakskov — .....	15464
Tilsammen .....	197777	Tilsammen .....	108029
<b>Frederiksborg Amt</b>		<b>Svendborg Amt</b>	
Helsingør Skyldkreds .....	14534	Svendborg Skyldkreds .....	17103
Kronborg østre Birks — .....	12578	Sunds Herreds — .....	16578
Hillered — .....	19068	Gudme Herreds — .....	15043
Ølstykke m. fl. Herreders — .....	17435	Nyborg — .....	19036
Frederiksværk — .....	15347	Salling Herreds — .....	15593
Frederikssund — .....	16137	Faaborg — .....	16644
Tilsammen .....	95099	Langelands nordre — .....	9832
<b>Holbæk Amt</b>		Langelands søndre — .....	9709
Samsø Skyldkreds .....	7272	Ærø — .....	12496
Kalundborg — .....	16184	Tilsammen .....	132034
Løve Herreds — .....	15985	<b>Odense Amt</b>	
Nykøbing — .....	15581	Odense Skyldkreds .....	40547
Skipperinge Herreds — .....	15743	Kerteminde — .....	12645
Tudse Herreds — .....	13659	Bogense — .....	13183
Holbæk — .....	19019	Lunde-Skam Herreders — .....	13617
Tilsammen .....	103443	Aasum Herreds — .....	13211
<b>Sorø Amt</b>		Odense Herreds — .....	15384
Ringsted Skyldkreds .....	19349	Middelfart — .....	15754
Sorø — .....	17168	Assens — .....	16020
Slagelse — .....	23132	Vends og Baag Herreders — .....	16651
Korsør — .....	21458	Tilsammen .....	157012
Øster-Flakkebjerg — .....	17480	<b>Vejle Amt</b>	
Tilsammen .....	98587	Vejle Skyldkreds .....	16212
<b>Præstø Amt</b>		Fredericia — .....	13451
Bjeverkov Herreds Skyldkreds .....	12068	Kolding — .....	13451
Storeheddinge — .....	12010	Bjerre Herreds — .....	13898
Fakse — .....	12514	Hatting Herreds — .....	14974
Hammer Herreds — .....	10153	Nøvvang Herreds — .....	14813
Næstved — .....	16518	Tørrild og Jerlev Herreders — .....	14272
Præstø — .....	11764	Holmans og Elbo Herreders — .....	15229
Vordingborg — .....	13867	Kolding Herreds — .....	15685
Møens — .....	15779	Tilsammen .....	131985
Tilsammen .....	104673		

<sup>1)</sup> Herunder tillige Øen Kristiansø (med 146 Indbyggere).

Tabel XIV, Skyldkredse (fortsat)

	Folke- mængde 1906		Folke- mængde 1906
<b>Aarhus Amt</b>		<b>Thisted Amt</b>	
Skanderborg Skyldkreds .....	15005	Vester-Han Herreds Skyldkreds	11627
Voer og Nim Herreders — .....	15493	Thisted — .....	12340
Tyrsting Herreds — .....	14322	Hundborg Herreds — .....	11829
Silkeborg — .....	18150	Hassing-Refs Herreders — .....	14257
Gjern m. fl. Herreders — .....	13128	Mors østre — .....	13468
Vester-Lisbjerg m. fl. Herreders—	13658	Mors vestre — .....	10306
Ning Herreds — .....	14846	Tilsammen ...	73827
Hads Herreds — .....	14143		
Aarhus nordre — .....	32930	<b>Viborg Amt</b>	
Aarhus søndre — .....	22263	Harre m. fl. Herreders Skyldkr.	16471
Horsens — .....	22327	Skive — .....	22003
Tilsammen ...	196265	Viborg — .....	23731
<b>Randers Amt</b>		Rinds og Sønderlyng Herreders —	17265
Randers Skyldkreds .....	20963	Middelsom og Hovlbjerg Hrrd.s —	16376
Hobro — .....	13878	Lysgaard og Hids Herreders —	18091
Gjerlev og Rovgø Herreders —	13643	Tilsammen ...	113937
Støvring og Galten Herreders —	14573		
Senderhald Herreds — .....	17270	<b>Ringkøbing Amt</b>	
Grenaa — .....	19315	Struer Skyldkreds .....	16125
Æbeltoft — .....	13995	Holstebro — .....	17679
Øster-Lisbjerg Herreds — .....	10558	Hammerum Herreds nordre —	12200
Tilsammen ...	124195	Hammerum Herreds søndre —	15762
<b>Aalborg Amt</b>		Lemvig — .....	10924
Aalborg Skyldkreds .....	31509	Skodborg Herreds — .....	10742
Hindsted Herreds — .....	15355	Hind Herreds — .....	8394
Fleskum Herreds — .....	16521	Ringkøbing — .....	11279
Gislum Herreds — .....	17593	Bølling Herreds — .....	10948
Løgstør — .....	16889	Nørre-Horne Herreds — .....	7111
Nibe — .....	21826	Tilsammen ...	121164
Kjær Herreds — .....	16344		
Tilsammen ...	136037	<b>Ribe Amt</b>	
<b>Hjørring Amt</b>		Ribe Skyldkreds .....	15281
Dronninglund Herreds Skyldkr.	18645	Varde — .....	16308
Frederikshavn — .....	22258	Esbjerg — .....	23817
Skagen — .....	16310	Øster og Vester Herreds — ...	15982
Hjørring — .....	21079	Slavgs Herreds — .....	16284
Børglum Herreds nordre — ...	15927	Malt Herreds — .....	15471
Børglum Herreds søndre — ...	16204	Tilsammen ...	103143
Øster-Han Herreds — .....	13718		
Tilsammen ...	124141	<b>I alt ...</b>	<b>2,588919</b>

Tabel XV. Sognekommunerne \*). *Communes rurales.*

	Folke- mængde 1906		Folke- mængde 1906
<b>Københavns Amtsraadsreds</b>		<b>Frederiksborg Amt</b>	
1. Taarnby .....	4092	1. Snodstrup .....	418
2. Drager .....	1537	2. Ølstykke .....	1001
3. Store-Magleby .....	985	3. Stenløse—Veksø .....	1659
4. Hvidovre .....	653	4. Slagslunde—Gandløse .....	1364
5. Rødovre .....	890	5. Farum .....	1294
6. Gladsaxe—Herlev .....	3727	6. Birkerød .....	4535
7. Gentofte—Ordrup—Hellerup ..	20709	7. Blovstrød .....	1578
8. Lyngby .....	8605	8. Hørsholm .....	2122
9. Søllerød .....	4610	9. Karlebo .....	2277
10. Værløse .....	1437	10. Asminderød—Grønholt .....	5286
11. Ballerup—Maalev .....	2349	11. Tikøb—Hornbæk—Hellebæk ..	7292
12. Ledøje—Smørum .....	1278	12. Søborg—Gilleleje .....	2319
13. Sengeløse .....	1127	13. Esbønderup—Nøddebo .....	2385
14. Høje-Taastrup .....	3055	14. Græsted—Maarum .....	3137
15. Herstedøster—Herstedvester ..	2122	15. Helsingø—Valby .....	2595
16. Glostrup .....	2807	16. Blidstrup .....	1018
17. Brøndbyvester—Brøndbyvester ..	1385	17. Vejby—Tibirke .....	1842
18. Vallensbæk .....	410	18. Ramløse—Annise .....	1555
19. Thorslunde—Ishøj .....	1215	19. Melby .....	1122
Sognekommunerne i Københavns Amtsraadsreds .....	62993	20. Thorup .....	1983
<b>Roskilde Amtsraadsreds</b>		21. Kregome—Vinderød .....	1437
1. Greve—Kildebrønde .....	1621	22. Ølsted .....	661
2. Rerslev—Vindinge .....	1181	23. Lille-Lyngby .....	885
3. Snoldelev <sup>1)</sup> .....	738	24. Strø .....	601
4. Tune <sup>1)</sup> .....	878	25. Skævinge—Gjørløse .....	1002
5. Karlslunde—Karlstrup .....	1078	26. Tjæreby .....	1196
6. Havdrup—Solrød .....	1299	27. Alsønderup .....	872
7. Jersie—Skjensved .....	728	28. Frederiksborg Slotssogn .....	2034
8. Ølsemagle .....	427	29. Herlev .....	951
9. Højelse .....	1327	30. Lillerød .....	516
10. Ejby—Dalby .....	1509	31. Ljunge—Uggeløse .....	2033
11. Borup—Kimmerslev .....	1447	32. Uvelse .....	435
12. Ørsted—Daastrup .....	1394	33. Slangerep Bykommune .....	799
13. Gadstrup—Syv .....	1607	34. Slangerep Landsogn .....	482
14. Rorup—Glim .....	761	35. Hjørulunde .....	1150
15. Ovsted—Allerslev .....	1674	36. Græse—Sigerslevvester .....	555
16. Hvalsø—Særløse .....	1550	37. Oppe-Sundby .....	461
17. Saaby—Kidserup .....	1516	38. Gjerlev—Draaby .....	2975
18. Ry—Sonnerup .....	1364	39. Skuldelev—Selse .....	1383
19. Hyllinge—Lyngby .....	1184	40. Skibby .....	832
20. Sæby—Gjersløj .....	787	41. Kyndby—Krogstrup .....	956
21. Roskilde Frue .....	710	42. Ferslev—Vellerup .....	1264
22. Skt. Jørgensbjerg .....	3729	43. Bybjerg (Øvrø) .....	905
23. Herslev—Gjevninge .....	1097	44. Ude-Sundby Landd. .....	153
24. Kornerup—Svogerslev .....	599	Sognekommunerne i Frederiksborg Amt .....	71320
25. Himmelev .....	660	<b>Holbæk Amt</b>	
26. Hvedstrup—Flyng .....	1010	1. Rørvig .....	841
27. Aagerup—Kirkstrup .....	1063	2. Oddens .....	962
28. Jyllinge—Gundsømagle .....	1100	3. Højby .....	3056
29. Roskilde Domkirke Sogns Ldd. ..	48	4. Vig—Asminderup .....	3316
30. Køge Kbst.s Landd. .....	268	5. Egebjerg .....	1664
Sognekommunerne i Roskilde Amts- raadsreds .....	34354	6. Grevinge .....	2155
		7. Asnæs .....	1941

\*) I nærværende Tabel er der taget Hensyn til alle Delinger af Sognekommuner, som ere traadte i Kraft senest 1. April 1906. Se iøvrigt Noterne S. 144.

Tabel XV, Sognekommuner (fortsat)

Holbæk Amt, fortsat		Folke- mængde 1906	Sorø Amt, fortsat		Folke- mængde 1906
8.	Faarevejle	1945	3.	Boslunde	1597
9.	Vallekilde—Hørve	2263	4.	Vemmelev—Hemmershøj	1842
10.	Hjembæk—Svinninge	1849	5.	Hejninge	280
11.	Jyderup—Holmstrup	2349	6.	Slagelse Skt. Mikkels Lands.	746
12.	Skamstrup—Frydendal	1614	7.	Slagelse Skt. Peders Lands.	2094
13.	Stifts-Bjergby—Mørke	1727	8.	Gudum	231
14.	Kundby	1864	9.	Sønderup—Nordrup	1168
15.	Hagested—Gislinge	1527	10.	Sorterup—Ottestrup	1117
16.	Hørby	723	11.	Kindertofte	435
17.	Udby	867	12.	Slotsbjergby—Sludstrup	1001
18.	Merløse	2145	13.	Lundforlund—Gjerlev	705
19.	Butterup—Tudse	870	14.	Skjørpinge—Faardrup	887
20.	Nørre-Jernløse—Kvandløse	1679	15.	Egeslevmagle	1143
21.	Sønder-Jernløse—Søstrup	1318	16.	Agersø	464
22.	Asminderup—Grandløse	1076	17.	Omø	340
23.	Tølløse—Aagerup	2870	18.	Magleby	888
24.	Soderup—Eskildstrup	1959	19.	Tjæreby	1344
25.	Taastrup	1611	20.	Høve—Flakkebjerg	1294
26.	Uggerløse	1092	21.	Gimlinge	1028
27.	Øndløse—Søndersted	1912	22.	Serbymagle—Kirkerup	1693
28.	Stenlille	1247	23.	Haarslev—Tingjellinge	993
29.	Nidløse	1049	24.	Hyllested	688
30.	Tersløse—Skjellebjerg	2099	25.	Ørslev—Bjerre	1155
31.	Ørslev—Solbjerg	1100	26.	Holsteinborg—Vendslev	1073
32.	Havrebjerg	597	27.	Kvislemark—Fjurendal	1372
33.	Gjerslev	1404	28.	Marvede <sup>2)</sup>	737
34.	Helsing—Drøsselbjerg	2500	29.	Hyllinge <sup>2)</sup>	816
35.	Gjerlev—Bakkendrup	1707	30.	Karrebæk	1348
36.	Finderup	2284	31.	Fodby	862
37.	Sæby—Hallenslev	2125	32.	Herlufsholm	2673
38.	Rerslev—Ruds-Vedby	2169	33.	Vallensved	938
39.	Jordløse	640	34.	Gunderslev	690
40.	Viskinde—Avnø	1562	35.	Førslev	1315
41.	Værlev	770	36.	Krummerup—Fuglebjerg	1792
42.	Bregninge—Bjergsted	2406	37.	Tjustrup—Haldagerlille	989
43.	Føllslev—Sørslev	1867	38.	Ljunge—Broby	2277
44.	Sejrø	790	39.	Ålsted—Fjenneslev	1464
45.	Aarby	1352	40.	Slaglille—Bjernede	1350
46.	Rørby	1071	41.	Pedersborg	1322
47.	Svallerup	1061	42.	Munkebjergby <sup>3)</sup>	1413
48.	Store-Fuglede—Lille-Fuglede	1169	43.	Bromme <sup>3)</sup>	570
49.	Ubby	1591	44.	Stenmagle	1779
50.	Temmerup	1049	45.	Gyrstinge <sup>4)</sup>	768
51.	Raklev	2155	46.	Flinterup <sup>4)</sup>	560
52.	Refsnæs	851	47.	Bringstrup—Sigersted	1054
53.	Koldby	987	48.	Ringsted Landsogn	1024
54.	Tranebjerg	2539	49.	Benløse	736
55.	Besser	1327	50.	Haraldsted—Allindemagle	1821
56.	Ønsbjerg	1301	51.	Jydstrup—Valsøllille	1279
57.	Nordby	1118	52.	Vigersted—Kværkeby	1943
58.	Kalundborg Kbst.s Landd.	467	53.	Nordrup—Farringløse	1325
Sognekommunerne i Holbæk Amt		91549	54.	Veterslev—Hømb	838
			55.	Øde-Førslev <sup>5)</sup>	791
Sorø Amt			56.	Sneslev <sup>5)</sup>	640
1.	Stillinge	1911	57.	Testrup	1121
2.	Taarnborg	2055	58.	Braaby	671
			59.	Hasle—Frerslev	3758

Tabel XV, Sognekommuner (fortsat)

Sorø Amt, fortsat	Folke- mængde 1906	Præstø Amt, fortsat	Folke- mængde 1906
60. Terslev .....	1527	49. Udby .....	647
61. Ørslev .....	649	50. Beldringe .....	609
62. Sorø Kbst.s Landd. ....	800	51. Baarse .....	758
63. Skelskør Kbst.s Landd. ....	31	52. Snesere .....	1792
Sognekommunerne i Sorø Amt ...	73215	53. Everdrup .....	1486
<b>Præstø Amt</b>		54. Skibbinge .....	1085
1. Vollerslev—Gjorslev .....	1323	55. Jungshoved .....	1113
2. Bjevskov .....	840	56. Allerslev .....	1244
3. Lidemark .....	386	57. Mærn .....	1352
4. Lellinge .....	383	58. Kallehave .....	3058
5. Herfølge .....	2388	59. Stege Landsogn .....	2701
6. Sædder .....	888	60. Nyord .....	351
7. Enderslev—Vraaby .....	1086	61. Kjeldby .....	1254
8. Haarlev—Himlingeje .....	1438	62. Elmelunde .....	838
9. Valløby—Taarnby .....	870	63. Borre .....	1205
10. Strøby .....	1270	64. Magleby .....	1454
11. Varpelev .....	277	65. Damsholte .....	1965
12. Magleby—Holtug .....	2238	66. Fanefjord .....	2376
13. Storeheddinge Landsogn .....	1620	67. Bogø .....	1215
14. Højrup .....	365	68. Præstø Kbst.s Landdistrikt ...	209
15. Lilleheddinge .....	724	69. Næstved Skt. Mortens Landd. ...	356
16. Havnelev .....	820	70. Næstved Skt. Peders Landd. ...	98
17. Lyderslev .....	893	71. Stege Kbst.s Landdistrikt ...	190
18. Frøslev .....	621	Sognekommunerne i Præstø Amt ..	87622
19. Hellested .....	1339	<b>Bornholms Amt *)</b>	
20. Spjellerup—Smerup .....	1238	1. Knudsker .....	792
21. Vemmetofte .....	264	2. Ny-Larsker .....	915
22. Karise—Alslev .....	1750	3. Vester-Mariæ .....	2072
23. Dalby—Thureby .....	2198	4. Nyker .....	1152
24. Ulsoe .....	693	5. Klemensker .....	2232
25. Øster-Egede .....	342	6. Rutsker .....	1331
26. Fakse *) .....	3395	7. Olsker .....	1230
27. Hylleholt *) .....	1776	8. Rø .....	701
28. Røholte .....	1022	9. Øster-Larsker—Gudhjem .....	2181
29. Kongsted .....	2034	10. Øster-Mariæ .....	2453
30. Vester-Egede .....	519	11. Ibsker .....	1661
31. Aversi .....	337	12. Bodilsker .....	1169
32. Herlufmagle—Tybjerg .....	2541	13. Povelsker .....	1117
33. Sandby—Vrangstrup .....	831	14. Pedersker .....	1055
34. Næsby—Tyvelse .....	1055	15. Aaker .....	2424
35. Glumse—Bavelse .....	1328	16. Allinge—Sandvig Kbst.s Ldd. ...	326
36. Skjelby .....	868	17. Hasle Kbst.s Landd. ....	66
37. Fensmark—Rislev .....	1471	Sognekommunerne i Bornholms Amt ..	22877
38. Rønnebæk—Olstrup .....	1508	<b>Maribo Amt</b>	
39. Toksværd .....	1698	1. Maglebrænde .....	638
40. Nestelse—Mogenstrup .....	1096	2. Torkildstrup—Lillebrænde .....	1252
41. Vejle—Vester-Egesborg .....	1548	3. Gundslev .....	1133
42. Hammer—Lundby .....	2131	4. Nørre-Vedby—Nørre-Alslev .....	2482
43. Kjæng .....	1653	5. Vaalse .....	762
44. Sværdborg .....	1223	6. Kippinge—Brarup .....	1458
45. Kastrup .....	1061	7. Stadager—Nørre-Kirkeby .....	856
46. Vordingborg Landsogn .....	2777	8. Ønslev—Eskildstrup .....	2263
47. Øster-Egesborg .....	1161		
48. Ørslev .....	979		

\*) Under Bornholm hører desuden Kristiansø (med 146 Indbyggere), der administreres af Marine-ministeriet og staar udenfor Kommuneinddelingen.



Tabel XV. Sognekommuner (fortsat)

Maribo Amt, fortsat		Folke- mængde 1906	Maribo Amt, fortsat		Folke- mængde 1906	
9.	Tingsted	1695	66.	Sandby	1432	
10.	Systofte	606	67.	Nykøbing Kbst.s Landd.	1576	
11.	Karleby—Horreby—N.Ørslev	1626	68.	Maribo Kbst.s Landd.	137	
12.	Horbelev 7)	1363	Sognekommunerne i Maribo Amt.		81514	
13.	Falkerslev 7)	634	<b>Svendborg Amt</b>			
14.	Aastrup	1627	1.	Hjulby (Nyborg Landsogn)	286	
15.	Sønder-Kirkeby—Sønder-Ålslev	869	2.	Avnslev—Bovense	2503	
16.	Idestrup	1758	3.	Flødstrup—Ullerslev	2097	
17.	Væggerløse	1581	4.	Skjellerup—Ellinge	1261	
18.	Skjelby—Gjedesby	2333	5.	Kullerup—Refsvindinge	1337	
19.	Thoreby	2927	6.	Vindinge	1300	
20.	Radsted	1203	7.	Frørup	1581	
21.	Majballe	1291	8.	Ørbæk	770	
22.	Vignæs	355	9.	Herrested	1064	
23.	Taars	859	10.	Søllinge—Hellerup	1050	
24.	Saksøbing Landsogn	1413	11.	Sønder-Højrup	604	
25.	Vaabensted—Engestofte	1079	12.	Aarslev	651	
26.	Hunseby	1550	13.	Ringe	3042	
27.	Slemminge—Fjelde	1148	14.	Ryslinge	1225	
28.	Døllefjelde—Musse	640	15.	Gislev—Ellested	2323	
29.	Kjettinge—Bregninge	1736	16.	Svindinge	785	
30.	Nysted Landsogn	660	17.	Langaa—Øksendrup	916	
31.	Herritslev	687	18.	Hesselager	1761	
32.	Øster-Ulslev—Godsted	985	19.	Ovre—Vejstrup	1925	
33.	Vester-Ulslev	784	20.	Gudme—Brudager	1461	
34.	Errindlev—Olstrup	1493	21.	Gudbjerg	1605	
35.	Taagerup—Thorslunde	1033	22.	Kværndrup	1540	
36.	Fuglse—Kronge	1767	23.	Stenstrup—Lunde	883	
37.	Holeby—Bursø	1488	24.	Ollerup—Kirkeby	2250	
38.	Ringsebølle	263	25.	Tved	1124	
39.	Nebbelunde—Sæddinge	883	26.	Skaarup	1909	
40.	Tirsted—Skjerringe—Vejleby	1782	27.	Sørup—Skt. Jørgens	3219	
41.	Hillested	821	28.	Egense	1089	
42.	Østofte—Bandholm	2478	29.	Øster-Skjerninge—Hundstrup	1244	
43.	Askø	216	30.	Drejø	617	
44.	Femø	680	31.	Strynø	787	
45.	Fejø	1264	32.	Bjerreby	1324	
46.	Stokkemarke	2158	33.	Landet	982	
47.	Søllested	914	34.	Bregninge (Taasinge)	1627	
48.	Skovlænge—Gurreby	467	35.	Turø	1625	
49.	Landet—Ryde	1413	36.	Snød—Stoense—Hov	2710	
50.	Gloslunde—Grøshave	1313	37.	Bødstrup	1292	
51.	Dannemare	779	38.	Tranekær—Tullebølle	2383	
52.	Tillitse	963	39.	Simmerbølle	555	
53.	Kappel	1056	40.	Skrøbelev	962	
54.	Vestenskov	947	41.	Longelse—Fuglsebølle	1465	
55.	Arninge	569	42.	Lindelse	1414	
56.	Nakskov Landsogn	634	43.	Humble	2121	
57.	Halsted—Avnede	1750	44.	Tryggelev—Fodslette	1116	
58.	Vesterborg	1156	45.	Magleby	2076	
59.	Birket	1257	46.	Marstal Landsogn	2618	
60.	Horslunde—Nordlunde	2293	47.	Rise	2011	
61.	Utterslev	1103	48.	Tranderup	858	
62.	Vindeby	695	49.	Bregninge (Ærø)	1438	
63.	Købelev	1134				
64.	Herredskirke—Løjtøfte	688				
65.	Branderslev	659				

Tabel XV, Sognekommuner (fortsat)

Svendborg Amt, fortsat		Folke- mængde 1906	Odense Amtsradsreds, fortsat		Folke- mængde 1906
50. Søby	1207	30. Hjadstrup	870		
51. Avernakø	373	31. Østrup	569		
52. Lyø	377	32. Skeby—Otterup	1994		
53. Horne	2718	33. Norup	1085		
54. Svanninge	2010	34. Krogsbølle	1157		
55. Djernisse	979	35. Nørre-Næraa—Bederslev	909		
56. Vester-Aaby—Aastrup	1682	36. Uggerslev—Nørre-Højrup	787		
57. Vester-Skjerninge—Ulbølle	1923	37. Skamby	1136		
58. Brahetrolleborg	2154	38. Klinte—Grindløse	1340		
59. Krarup	753	39. Guldbjerg—Nørre-Sandager	796		
60. Herringe	469	40. Ejlbj—Melby	625		
61. Espe—Vantinge	937	41. Sørslev	1340		
62. Hillerslev	1291	42. Sønderø	1210		
63. Øster-Hæsinge	515	43. Vigerslev	1508		
64. Vester-Hæsinge—Sandholts- Lyndelse	1565	44. Vevlinge	1452		
65. Jordløse—Haastrup	1823	45. Haarslev	1831		
66. Sønder-Broby	1154	46. Skovby	1324		
67. Nørre-Broby	1470	47. Ore	649		
68. Allested—Vejle	1178	48. Odense Skt. Hans Sogns Ldd.	2912		
69. Heden	373	Sognekommunerne i Odense Amts- radsreds	63093		
70. Gjestelev	656				
71. Faaborg Kbst.s Ldd. (Bjørnø)	82				
Sognekommunerne i Svendborg Amt	100189				
		<b>Assens Amtsradsreds</b>			
<b>Odense Amtsradsreds</b>		1. Kærums	1493		
1. Odense Frue Landsogn	943	2. Sønderby	767		
2. Paarup	889	3. Helnæs	495		
3. Korup—Ubberud	1652	4. Dreslette	1307		
4. Vissenbjerg	3425	5. Haarbj	2191		
5. Tommerup	1691	6. Flemløse	1491		
6. Brylle	1091	7. Kjæng	2112		
7. Veringe	1586	8. Søby—Turup	1069		
8. Brændekilde—Bellinge	1195	9. Søllested—Vedtofte	808		
9. Dalum—Sanderum	3274	10. Ørsted	774		
10. Stenløse—Fangel	1442	11. Skydebjerg—Orte	2732		
11. Nørre-Søby	595	12. Kerte	1077		
12. Nørre-Lyndelse	1425	13. Barløse	861		
13. Højby	516	14. Gamtofte	1236		
14. Sønder-Næraa	943	15. Sandager—Holevad	705		
15. Rønninge—Rolfsted	1675	16. Tanderup	621		
16. Allerup—Davinde	815	17. Baagø	215		
17. Fravgde	1687	18. Husby	924		
18. Seden—Aasum	839	19. Føns—Ørslev	962		
19. Kjølstrop—Agedrup	1773	20. Balslev—Ejby	1673		
20. Munkebo	1111	21. Gjelsted—Rørup	2770		
21. Drigstrup	584	22. Fjelsted—Harndrup	1743		
22. Mesinge	1225	23. Brænderup	1796		
23. Dalby—Stubberup	1453	24. Asperup—Rorslev	2102		
24. Viby	752	25. Nørre-Aaby—Indslev	1945		
25. Rynkeby—Revninge	1676	26. Uåby	635		
26. Marslev—Birkende	1572	27. Gamborg	338		
27. Lumby	1815	28. Kavslunde	1197		
28. Allese—Næsbyhovedbroby	1234	29. Vejlbj	2369		
29. Lunde	721	30. Middelfart Kbst.s Landd.	210		
		Sognekommunerne i Assens Amts- radsreds	38618		

Tabel XV, Sognekommuner (fortsat)

Vejle Amt		Folke- mængde 1906	Vejle Amt, fortsat	Folke- mængde 1906
1.	Fredericia Landsogn (Ullerup)	277	58. Hornum	253
2.	Vejlby	829	59. Barrit - Vrigsted	1954
3.	Erridsø	1085	60. Raarup	2141
4.	Tavlov	1608	61. As - Klakring	2020
5.	Bredstrup	603	62. Glud - Hjarnø	1179
6.	Pjedsted	510	63. Skjold	721
7.	Gaarslev	932	64. Kolding Kb.st.s Landd.	950
8.	Gaverslund	3218	65. Vejle Kb.st.s Landd.	53
9.	Vinding	1103	Sognekommunerne i Veile Amt	88871
10.	Smidstrup - Skjærup	2198	<b>Skanderborg Amsraadskreds</b>	
11.	Herslev	997	1. Endelave	675
12.	Eltang - Vilstrup	1869	2. Tamdrup	1668
13.	Alminde	747	3. Hvirring - Hornborg	2745
14.	Viuf	771	4. Nim - Underup	1049
15.	Starup - Nebel	2192	5. Lundum - Hansted	1531
16.	Harte - Bramdrup	1613	6. Vær - Nebel	1403
17.	Vonsild	1119	7. Gangsted - Søvind	1585
18.	Dalby	468	8. Ørritslev <sup>9)</sup>	1115
19.	Stenderup	1154	9. Kattrup - Tolstrup <sup>9)</sup>	1374
20.	Bjert	1832	10. Vedslet	775
21.	Vejstrup	1167	11. Hylke	935
22.	Hejls	1091	12. Ovsted - Taaning	1521
23.	Taps	833	13. Østbirk - Yding	2348
24.	Ødis	1748	14. Ry	1203
25.	Egtved	2356	15. Sønder Vissing - Voerladegaard	1772
26.	Ødsted	1099	16. Vinding - Bryrup - Vrads	1753
27.	Højen - Jerlev	1416	17. Tønning - Træden	915
28.	Skibet	1043	18. Ring - Føvling	1716
29.	Bredsten	1549	19. Aale <sup>10)</sup>	814
30.	Nørup	1635	20. Tørring <sup>10)</sup>	1272
31.	Randbøl	1267	21. Linnerup - Hammer	687
32.	Gadbjerg - Linneballe	1798	22. Klovborg - Tyrsting - Græd- strup	2282
33.	Kollerup - Vindelev	916	23. Nerre-Snede - Ejstrup	3111
34.	Jelling	1959	24. Tem	2548
35.	Hover	1895	25. Linaa	1727
36.	Hornstrup	1344	26. Gjern - Skannerup	1384
37.	Grejs - Sindbjerg	1970	27. Skorup - Tvillum - Voel	2019
38.	Hvejsel <sup>8)</sup>	1355	28. Hammel - Voldby - Søby	2875
39.	Givskud <sup>8)</sup>	918	29. Røgen - Sporup	1254
40.	Give	2035	30. Dallerup	1409
41.	Ringgive	1237	31. Laasby	1051
42.	Sønder-Omme	2027	32. Alling - Tulstrup	1153
43.	Brande	2370	33. Dover	1939
44.	Tyregod - Vester	1704	34. Venge	1072
45.	Nykirke	1369	35. Skanderup - Stilling	1964
46.	Uldum - Langskov	1587	36. Adslev - Mjesing	888
47.	Øster-Snede	1772	37. Blegind - Herning	1164
48.	Engom	929	38. Fruering - Vitved	1601
49.	Ørum - Davgaard	1193	39. Silkeborg Kb.st.s Landd.	313
50.	Hedensted - Store-Dalby	1410	Sognekommunerne i Skanderborg Amsraadskreds	58610
51.	Løsning - Korning	1751		
52.	Ølsted	666		
53.	Hatting - Thorsted	1436		
54.	Tyrsted - Ut	1157		
55.	Urlev - Stenderup	1113		
56.	Nebsager - Bjerre	1510		
57.	Stovby	1850		

Tabel XV, Sognekommuner (fortsat)

	Folke- mængde 1906	Randers Amt, fortsat	Folke- mængde 1906
<b>Aarhus Amtsradsreds</b>			
1. Torrild	572	16. Kolind—Ebdrup—Skarresø	1345
2. Hundslund	1468	17. Lyngby—Albøge	2283
3. Ørting—Falling	1598	18. Vejby—Homaa	1036
4. Alrø	282	19. Aalsø—Hod	1667
5. Gylling	1272	20. Anholt	342
6. Gosmer—Halling	1293	21. Grenaa Lands. (Gammelsogn)	1191
7. Randlev—Bjergager	1713	22. Hammelev—Enslev	735
8. Odder	4956	23. Karby—Voldby	1098
9. Saksild—Nølev	989	24. Veggørslev—Villersø	657
10. Tunø	229	25. Rimse—Kastbjerg	862
11. Beder—Malling	2496	26. Gjerrild—Hemmed	1225
12. Astrup—Tulstrup—Hvilsted	1613	27. Fjellerup—Glæsborg	1644
13. Tiset	1076	28. Ørum—Ginnerup	1955
14. Maarslet	1326	29. Nimtofte—Tøstrup	1158
15. Holme—Tranbjerg	1785	30. Holbæk—Udby	1220
16. Ormslev—Koldt	2131	31. Voer—Estruplund	946
17. Viby	1256	32. Ørsted	2181
18. Aaby	843	33. Vivild—Vejby	2097
19. Vejby	2171	34. Gjesing—Nørager	1562
20. Hasle—Skejby—Lisbjerg	1216	35. Marie Magdalene—Kod	1813
21. Tilst—Kasted	948	36. Hvilsager—Lime	1465
22. Brabrand—Aarslev	2091	37. Øster-Alling—Vester-Alling	786
23. Harlev—Framlev	1453	38. Favsing—Åvning	1937
24. Storring—Stjær—Galten	1978	39. Virring—Essenbæk	1944
25. Sjelle—Skjørring	1016	40. Kristrup	2698
26. Skivholme—Skovby	1318	41. Aarslev—Hørning	1103
27. Borum—Lyngby	724	42. Mygind—Skjørring—Krogsbæk	1007
28. Sabro—Faarup	974	43. Søby—Skader—Halling	858
29. Lading	976	44. Ødum—Hadjbjerg	1396
30. Lyngaa	671	45. Voldum—Rud	1108
31. Vitten—Haldum—Hadsten	2110	46. Galten—Vissing	2163
32. Grundfør—Spørring	1178	47. Lavrbjerg—Lerbjerg	880
33. Søften—Folby	1766	48. Værum—Ørum	1123
34. Trige—Ølsted	1005	49. Haslund—Ølst	1355
35. Elev	220	50. Vorup (Skt. Mortens søndre Lds.)	1397
36. Elsted	473	51. Dronningborg Landsogn <sup>1)</sup>	642
Sognekommunerne i Aarhus Amtsradsreds	49186	52. Borup	769
		53. Gimming—Lem	636
		54. Harritslev—Albæk	1275
		55. Støvring—Møllerup	1076
		56. Tvede—Linde	820
		57. Hald—Kærby	1155
		58. Spentrup—Gassum	1562
		59. Asfærg—Faarup	1217
		60. Kovsted—Raasted	753
		61. Vester-Tørslev—Svenstrup	433
		62. Glenstrup	699
		63. Sønder-Onsild—Nørre-Onsild	726
		64. Hvornum—Snæbum	893
		65. Skjellerup	365
		66. Mariager Landsogn	987
		67. Falslev—Vindblæs	2307
		68. Hem—Sem	746
		69. Gjerlev—Enslev	1372
		70. Øster-Tørslev	1252
		71. Dalbyner—Dalbyover	836
		72. Raaby—Sødring	1351
<b>Randers Amt</b>			
1. Hjortshøj—Egaa	1551		
2. Skjødstrup	1286		
3. Todbjerg—Møjby	1502		
4. Hornslet	1846		
5. Merke	1802		
6. Thorsager—Bregnet	2571		
7. Agri—Egens	909		
8. Knebel—Rolsø	825		
9. Tved	1186		
10. Vistoft	744		
11. Helgenæs	752		
12. Draaby	1508		
13. Hyllested—Rosmus	1608		
14. Tirstrup—Fulgslev	1157		
15. Feldballe—Nødager	1992		

Tabel XV, Sognekommuner (fortsat)

Randers Amt, fortsat	Folke- mængde 1906	Aalborg Amt, fortsat	Folke- mængde 1906
73. Udbyneder—Kastbjerg . . . . .	2178	49. Gunderup—Nøvling . . . . .	2752
74. Æbeltoft Kbst.s Landd. . . . .	255	50. Gudum—Lillevorde . . . . .	1295
Sognekommunerne i Randers Amt	93781	51. Mov . . . . .	1683
<b>Aalborg Amt</b>		52. Sejlflod . . . . .	440
1. Als . . . . .	2122	53. Storvorde . . . . .	678
2. Skelund—Visborg . . . . .	3470	54. Romdrup—Klarup . . . . .	759
3. Vive . . . . .	962	55. Sønder-Tranders . . . . .	604
4. Rostrup . . . . .	1048	56. Nørre-Tranders . . . . .	4331
5. Ove—Valsgaard . . . . .	1809	57. Aalborg Frue Lands. (Egholm)	120
6. Øls—Hørby—Døstrup . . . . .	2691	58. Sundby—Hvorup . . . . .	2309
7. Rold—Vebbestrup . . . . .	1556	59. Vadum . . . . .	1896
8. Astrup—Storarden . . . . .	2273	60. Aaby—Biersted . . . . .	4298
9. Skibsted—Lyngby . . . . .	1508	61. Sulsted—Ajstrup . . . . .	2976
10. Bælum—Solbjerg . . . . .	2115	62. Hammer—Horsens . . . . .	2188
11. Sønder-Kongerslev—Nørre- Kongerslev—Komdrup . . . . .	1840	63. Vester-Hassing—Øster-Hassing	3335
12. Gjerding—Blenstrup . . . . .	912	64. Ulsted . . . . .	1347
13. Brøndum—Sim—Thorup . . . . .	1162	65. Hals . . . . .	2200
14. Frær . . . . .	479	Sognekommunerne i Aalborg Amt	96758
15. Skjerping . . . . .	1349	<b>Hjørring Amt</b>	
16. Rørbæk—Grynderup—Stenild .	1130	1. Dronninglund . . . . .	6695
17. Tisted—Binderup—Durup . . . .	1359	2. Hellevad—Ørum . . . . .	2244
18. Gislum—Vognsild . . . . .	1443	3. Hellum . . . . .	419
19. Ullits—Føvlum . . . . .	639	4. Albæk—Voer . . . . .	4837
20. Lovns—Alstrup . . . . .	935	5. Skjæve . . . . .	1804
21. Strandby—Farsø . . . . .	2465	6. Torslev (Dronninglund H.) . . . .	2646
22. Aars—Havbro . . . . .	2203	7. Hørby . . . . .	1509
23. Ravnkilde <sup>12)</sup> . . . . .	1146	8. Volstrup . . . . .	1844
24. Brorstrup—Haverslev <sup>12)</sup> . . . .	1036	9. Understed—Karup . . . . .	977
25. Skivum—Giver . . . . .	999	10. Byrum—Hals—Vesterø (Læsø)	2969
26. Blære—Ejdrup . . . . .	891	11. Hirtsholmen . . . . .	126
27. Ulstrup—Gundersted . . . . .	1558	12. Flade—Gjærum . . . . .	3735
28. Vester-Hornum—Hyllebjerg— Flejsborg . . . . .	988	13. Aasted—Skjærum . . . . .	1979
29. Vilsted—Vindblæs . . . . .	1065	14. Lendum . . . . .	1159
30. Bjørnsholm—Malle . . . . .	2377	15. Mosbjerg . . . . .	1095
31. Kornum—Løgsted . . . . .	894	16. Hørmested . . . . .	1162
32. Næsborg—Salling—Ovtrup . . . .	1629	17. Tolne . . . . .	668
33. Lundby . . . . .	312	18. Elling . . . . .	2332
34. Farstrup . . . . .	937	19. Raabjerg . . . . .	1218
35. Ajstrup . . . . .	261	20. Tversted—Uggerby . . . . .	2093
36. Sebber . . . . .	659	21. Bindslev . . . . .	1599
37. Bislev . . . . .	618	22. Horne—Asdal . . . . .	1922
38. Veggerby . . . . .	896	23. Tornby—Vidstrup . . . . .	1197
39. Vokslev . . . . .	920	24. Bjergby—Mygdal . . . . .	1755
40. Øster-Hornum . . . . .	1250	25. Sindal <sup>13)</sup> . . . . .	1859
41. Sønderup—Suldrup . . . . .	1278	26. Astrup <sup>13)</sup> . . . . .	1096
42. Aardestrup . . . . .	874	27. Ugilt . . . . .	1666
43. Buderup—Gravlev . . . . .	1664	28. Skt. Hans—Skt. Olai . . . . .	2232
44. Ellitshøj—Svenstrup . . . . .	1555	29. Skallerup—Vennebjerg . . . . .	1486
45. Sønderholm—Frejlev . . . . .	1416	30. Rubjerg—Maarup . . . . .	994
46. Nørholm . . . . .	547	31. Jelstrup—Lyngby . . . . .	944
47. Aalborg Budolfi Landsogn . . . . .	1247	32. Harritslev—Rakkeby . . . . .	1062
48. Feralev—Dal—Voldsted . . . . .	1060	33. Vrejlev—Hæstrup . . . . .	2974
		34. Taars . . . . .	3167
		35. Jerslev . . . . .	2738

Tabel XV, Sognekommuner (fortsat)

Hjørring Amt, fortsat	Folke- mængde 1906	Thisted Amt, fortsat	Folke- mængde 1906
36. Øster-Brønderslev—Hallund . . .	2513	32. Hurup . . . . .	1297
37. Vester-Brønderslev . . . . .	3696	33. Boddum—Ydby . . . . .	1674
38. Serritslev . . . . .	1110	34. Helligsø—Gjettrup . . . . .	923
39. Vraa—Emb . . . . .	2187	35. Hvidbjerg—Lyngs . . . . .	2859
40. Vejby—Sejlstруп . . . . .	820	36. Søndbjerg—Odby . . . . .	1365
41. Børglum—Furreby . . . . .	2472	37. Jegindø . . . . .	687
42. Vrensted—Tise . . . . .	2301	38. Øster-Assels—Vester-Assels . . . . .	1345
43. Tolstrup—Stenum . . . . .	1728	39. Ljørslev—Ørding . . . . .	872
44. Ingstrup—Hjermeslev—Alstrup . . . . .	1999	40. Vejerslev—Blidstrup . . . . .	810
45. Saltum—Hune . . . . .	2420	41. Karby—Hvidbjerg—Redsted . . . . .	2397
46. Jetsmark . . . . .	2838	42. Tæbring—Ovtrup—Rakkeby . . . . .	1094
47. Gjel . . . . .	818	43. Frøslev—Møllerup . . . . .	860
48. Øland . . . . .	652	44. Lødderup—Elsø . . . . .	1302
49. Brovst . . . . .	2751	45. Tødse—Ørslev . . . . .	1532
50. Lerup—Tranum . . . . .	1919	46. Galtrup—Øster-Jølby . . . . .	1001
51. Øster-Svenstrup . . . . .	696	47. Dragstrup—Skallerup . . . . .	719
52. Torslev (Han H.) . . . . .	1143	48. Solbjerg—Sundby . . . . .	1400
53. Skræm . . . . .	399	49. Alsted—Bjergby . . . . .	1006
54. Haverslev—Bejstrup . . . . .	1614	50. Flade—Draaby . . . . .	1127
55. Aggersborg . . . . .	888	51. Sejerslev—Ejerslev—Jordsby . . . . .	1562
56. Skagen Kbst.s Landdistrikt . . . . .	126		
Sognekommunerne i Hjørring Amt	103292	Sognekommunerne i Thisted Amt.	61247
		<b>Viborg Amt</b>	
<b>Thisted Amt</b>		1. Fur . . . . .	1611
1. Kjetterup—Gjøtterup . . . . .	1582	2. Navtrup—Sæby—Vile . . . . .	1456
2. Kollerup . . . . .	1477	3. Hjerik—Harre . . . . .	935
3. Hjortdal . . . . .	459	4. Roslev—Rybjerg . . . . .	1219
4. Thorup—Klim . . . . .	1577	5. Durup—Tøndering . . . . .	853
5. Vust . . . . .	298	6. Selde—Aasted . . . . .	1675
6. Tømmerby—Lild . . . . .	1709	7. Jungst—Torum . . . . .	1179
7. Øsløs—Vesløs—Arup . . . . .	1551	8. Tise . . . . .	590
8. Hundstrup—Østerild . . . . .	1212	9. Grinderslev—Grønning . . . . .	1401
9. Hjørdemaal . . . . .	496	10. Jebjerg—Lyby . . . . .	1401
10. Rær—Hansted—Vigso . . . . .	1266	11. Krejbjerg . . . . .	500
11. Nors—Tved . . . . .	1179	12. Rødding . . . . .	1323
12. Vester-Vandet—Øster-Vandet . . . . .	914	13. Lime . . . . .	970
13. Hillerslev—Kaastrup . . . . .	1543	14. Haasum—Ramsing . . . . .	948
14. Sennels . . . . .	857	15. Balling—Volling . . . . .	807
15. Thisted Landsogn . . . . .	627	16. Brøndum—Hvidbjerg . . . . .	769
16. Tilsted . . . . .	379	17. Oddense—Otting . . . . .	756
17. Skinnerup . . . . .	321	18. Hem—Hindborg—Dølby . . . . .	1153
18. Sjørring—Thorsted . . . . .	1451	19. Skive Landsogn—Resen . . . . .	1828
19. Vang . . . . .	725	20. Lem—Vejby . . . . .	1358
20. Hundborg—Jannerup . . . . .	2272	21. Højslev—Dommerby—Lundø . . . . .	2017
21. Skjoldborg—Kallerup . . . . .	931	22. Ørslevkloster . . . . .	985
22. Nørhaa . . . . .	683	23. Ørum . . . . .	364
23. Snedsted . . . . .	1371	24. Kopperup—Feldingbjerg— Gammelstrup . . . . .	1779
24. Sønderhaa—Hørsted . . . . .	727	25. Vridsted—Fly . . . . .	978
25. Harring—Stagstrup . . . . .	1246	26. Vrov—Resen . . . . .	1101
26. Skyum—Hørdum . . . . .	1564	27. Davbjerg—Mønsted—Smøllerup . . . . .	1656
27. Hassing—Villerslev . . . . .	859	28. Taarup—Kvols—Borris . . . . .	1216
28. Visby—Heltborg . . . . .	1066	29. Ulbjerg—Lynderup . . . . .	1111
29. Bedsted—Grurup . . . . .	1280	30. Gjedsted—Fjelse . . . . .	1417
30. Hvidbjerg—Ørum—Lodbjerg . . . . .	957	31. Vester-Belle—Øster-Belle . . . . .	2193
31. Vestervig—Agger . . . . .	2836		

Tabel XV, Sognekommuner (fortsat)

Viborg Amt, fortsat	Folke- mængde 1906	Ringkøbing Amt, fortsat	Folke- mængde 1906
32. Testrup . . . . .	256	3. Rind . . . . .	1695
33. Simested . . . . .	1134	4. Skarrild <sup>16)</sup> . . . . .	910
34. Hvam—Hvilsom . . . . .	1143	5. Arnborg <sup>16)</sup> . . . . .	708
35. Tøstrup—Roum . . . . .	1141	6. Sønder-Felding <sup>17)</sup> . . . . .	852
36. Hersom—Bjerregrav—Klejtrup	1271	7. Assing <sup>17)</sup> . . . . .	1266
37. Laastrup—Skals . . . . .	1476	8. Snebjerg—Tjørring . . . . .	2525
38. Verde—Fiskbæk—Romlund . . . . .	1484	9. Herning . . . . .	5513
39. Dollerup—Finderup—Ravnstrup	1155	10. Gjellerup . . . . .	2293
40. Asmild—Tapdrup . . . . .	1153	11. Sunds . . . . .	1360
41. Rødding—Løvel—Pederstrup . . . . .	1698	12. Sinding . . . . .	590
42. Vammen—Bigum—Lindum . . . . .	1273	13. Vildbjerg—Nøvling <sup>18)</sup> . . . . .	1681
43. Tjele—Vinge . . . . .	753	14. Timring <sup>18)</sup> . . . . .	1003
44. Ørum—Viskum—Vejrum . . . . .	1707	15. Ørre—Simmelkær . . . . .	986
45. Vorning—Kvorning—Ham- mershøj . . . . .	1409	16. Avlum—Hodsager . . . . .	2338
46. Nørbæk—Sønderbæk—Læsten	981	17. Haderup—Grove . . . . .	1850
47. Bjerregrav—Aalum . . . . .	1289	18. Sevel . . . . .	2059
48. Hornbæk—Taanum . . . . .	867	19. Estvad—Rønbjerg . . . . .	1034
49. Øster-Velling—Helstrup— Grensten . . . . .	965	20. Ejsing . . . . .	1395
50. Langaa—Torup—Sønder-Vinge	1849	21. Sal . . . . .	2101
51. Vester-Velling—Skjern . . . . .	1232	22. Ryde . . . . .	812
52. Hjerminde—Le—Hjorthede . . . . .	1617	23. Hanbjerg . . . . .	800
53. Bjerring—Mammen . . . . .	1197	24. Borbjerg . . . . .	1876
54. Vinkel . . . . .	597	25. Mejrup . . . . .	869
55. Rind . . . . .	482	26. Maabjerg . . . . .	814
56. Vindum . . . . .	1570	27. Hjerm . . . . .	1832
57. Sahl—Gullev . . . . .	1390	28. Gimsing . . . . .	549
58. Hvorslev—Gjerning . . . . .	1525	29. Struer . . . . .	3495
59. Velle . . . . .	1117	30. Vejrum . . . . .	759
60. Hovbjerg—Granslev . . . . .	1256	31. Ølby—Favsing—Asp . . . . .	1474
61. Skjød . . . . .	638	32. Navr—Sir . . . . .	1002
62. Havrum—Sall . . . . .	1141	33. Gjørding—Vemb—Bur . . . . .	1231
63. Vejerslev—Ajd—Torsø . . . . .	1490	34. Nes . . . . .	782
64. Grønbæk—Svostrup . . . . .	2604	35. Bøvling—Flynder . . . . .	2363
65. Højbjerg—Elsborg . . . . .	1219	36. Møborg . . . . .	988
66. Viium—Almind—Sjerslev . . . . .	2850	37. Gudum . . . . .	1192
67. Lysgaard . . . . .	547	38. Resen—Humlum . . . . .	1657
68. Frederiks <sup>14)</sup> . . . . .	1036	39. Venø . . . . .	198
69. Karup <sup>14)</sup> . . . . .	387	40. Nørre-Nissum . . . . .	1190
70. Torning . . . . .	2208	41. Nørlem . . . . .	436
71. Hørup <sup>15)</sup> . . . . .	1786	42. Fabjerg . . . . .	811
72. Levring <sup>15)</sup> . . . . .	881	43. Lomborg—Romb . . . . .	1323
73. Hinge—Vinderslev . . . . .	2375	44. Tørring—Heldum . . . . .	814
74. Serup—Lemming . . . . .	1518	45. Hygum—Hove . . . . .	1185
75. Gjødvad—Balle . . . . .	1876	46. Harboøre—Engbjerg . . . . .	1936
76. Sejling—Sinding . . . . .	813	47. Vandborg—Ferring . . . . .	1221
77. Kragelund—Funder—Enges- vang . . . . .	2811	48. Dybe—Ramme . . . . .	1595
78. Viborg Kbst.s Landdistrikt . . . . .	54	49. Fjaltring—Trans . . . . .	884
Sognekommunerne i Viborg Amt . . . . .	98770	50. Sønder-Nissum . . . . .	791
		51. Husby . . . . .	565
		52. Staby . . . . .	928
		53. Madum . . . . .	392
		54. Ulvborg . . . . .	1680
		55. Raasted . . . . .	275
		56. Idom . . . . .	569
		57. Nørre-Felding—Tvis . . . . .	1467
		58. Vinding—Vind . . . . .	1375
		59. Nørre-Omme . . . . .	1198
<b>Ringkøbing Amt</b>			
1. Bording . . . . .	1899		
2. Ikast . . . . .	2343		

Tabel XV, Sognekommuner (fortsat)

Ringkøbing Amt, fortsat	Folke- mængde 1906	Ribe Amt, fortsat	Folke- mængde 1906
60. Hover . . . . .	297	12. Andsager . . . . .	2076
61. Thorsted . . . . .	408	13. Øse—Næsbjerg . . . . .	1630
62. Tim . . . . .	955	14. Alslev—Hostrup . . . . .	906
63. Vedersø . . . . .	597	15. Bryndom—Vester-Nebel . . . . .	1306
64. Stadil . . . . .	880	16. Guldager . . . . .	1077
65. He—No . . . . .	1634	17. Nordby . . . . .	2304
66. Gammelsogn—Nysogn (Holms- land) . . . . .	2238	18. Senderho . . . . .	708
67. Rindom . . . . .	574	19. Jerne—Skads . . . . .	2757
68. Velling . . . . .	593	20. Sneum—Tjæreborg . . . . .	1568
69. Ølstrup <sup>19)</sup> . . . . .	348	21. Vester-Nykirke . . . . .	524
70. Sender-Lemb <sup>19)</sup> . . . . .	1231	22. Grimstrup . . . . .	881
71. Brejning . . . . .	1385	23. Aarre . . . . .	620
72. Vorgod . . . . .	1571	24. Faaborg . . . . .	1214
73. Nørre-Vium—Herborg . . . . .	1893	25. Starup . . . . .	489
74. Borris—Faster . . . . .	2117	26. Grindsted—Grene . . . . .	2053
75. Bølling—Sæding . . . . .	826	27. Vorbasse—Hejnsvig . . . . .	2228
76. Dejbjerg—Hanning . . . . .	1492	28. Verst—Bække . . . . .	1557
77. Stavning . . . . .	828	29. Lejrskov—Jorderup . . . . .	2130
78. Skjern . . . . .	2221	30. Skanderup . . . . .	2002
79. Lønborg—Egvad . . . . .	2344	31. Seest . . . . .	1340
80. Aadum . . . . .	1061	32. Hjarup <sup>20)</sup> . . . . .	567
81. Hoven . . . . .	676	33. Vandrup <sup>20)</sup> . . . . .	3269
82. Strelluf . . . . .	575	34. Andst . . . . .	1518
83. Lyne . . . . .	485	35. Gjesten . . . . .	1138
84. Hemmet—Sender-Vium . . . . .	892	36. Vejen—Læborg . . . . .	3411
85. Sender-Bork—Nørre-Bork . . . . .	1078	37. Brørup—Lindknud . . . . .	2956
86. Ringkøbing Kbst.s Landd. (He- degaardsmark) . . . . .	41	38. Malt—Folding . . . . .	2534
Sognekommunerne i Ringkøbing Amt . . . . .	108969	39. Føvling—Holsted . . . . .	4046
Ribe Amt		40. Aastrup . . . . .	1006
1. Henne—Lønne . . . . .	1506	41. Gjørding—Vejrup . . . . .	2694
2. Nørre-Nebel—Lydom . . . . .	1436	42. Bramminge . . . . .	1062
3. Kvong . . . . .	563	43. Darum . . . . .	863
4. Lunde—Ovtrup . . . . .	1913	44. Vilslev—Hunderup . . . . .	1799
5. Aal . . . . .	1384	45. Jærnved . . . . .	1016
6. Ho—Oksby . . . . .	1020	46. Nørre-Farup . . . . .	848
7. Janderup—Billum . . . . .	1653	47. Hjortlund . . . . .	359
8. Varde Landsogn . . . . .	505	48. Kalvslund . . . . .	322
9. Thorstrup—Horne . . . . .	2070	49. Obbekær . . . . .	280
10. Ølgod . . . . .	2974	50. Ribe Domkirkes Landsogn (Øster-Vedsted) . . . . .	293
11. Hodde—Tistrup . . . . .	2060	51. Sem . . . . .	698
		52. Vester-Vedsted . . . . .	855
		53. Manø . . . . .	195
		54. Tved—Lustrup—Tange . . . . .	428
		Sognekommunerne i Ribe Amt . . . . .	78611



### Noter til Tabel XV.

(Kommunedelinger, der ere traadte i Kraft i Tiden mellem 1. April 1901 og 1. April 1906.)

- |     |  |  |  |
|-----|--|--|--|
| 1)  | Snoldelev og Tune  | adskilles kommunalt fra 1. April 1905. | (Imskr. af 31. Maj 1905).                |
| 2)  | Marvede og Hyllinge                                      | — — - 1. — 1905.                       | ( — - 14. Sept. 1904).                   |
| 3)  | Munkebjergby og Bromme                                   | — — - 1. — 1906.                       | ( — - 4. Aug. 1905).                     |
| 4)  | Gyrstinge og Flintstrup                                  | — — - 1. Janr. 1902.                   | ( — - 12. Aug. 1901).                    |
| 5)  | Øde-Førslev og Sneslev                                   | — — - 1. April 1904.                   | ( — - 6. Okt. 1903).                     |
| 6)  | Fakse og Hylleholt                                       | — — - 1. Janr. 1902.                   | ( — - 12. Aug. 1901).                    |
| 7)  | Horbelev og Falkerslev                                   | — — - 1. April 1905.                   | ( — - 20. Maj 1905).                     |
| 8)  | Hvejsel og Givskud                                       | — — - 1. Janr. 1903.                   | ( — - 3. Okt. 1902).                     |
| 9)  | Ørritslev og Kattrup—<br>Tolstrup                        | — — - 1. April 1906.                   | ( — - 27. Marts 1906).                   |
| 10) | Aale og Tørring  | — — - 1. Janr. 1903.                   | ( — - 23. Sept. 1902).                   |
| 11) | Dronningborg Landsogn oprettes som selvstændig Komm. fra | 1. April 1904.                         | (Imskr. af 10. Marts 1904).              |
| 12) | Ravnkilde og Brorstrup—Haverslev adskilles kommunalt fra | 1. April 1904.                         | (Imskr. af 2. April jfr. 10. Dec. 1904). |
| 13) | Sindal og Astrup   | adskilles kommunalt fra 1. April 1904. | (Imskr. af 22. Dec. 1903).               |
| 14) | Frederiks og Karup                                       | — — - 1. — 1906.                       | ( — - 11. Maj 1905).                     |
| 15) | Hørup og Levring   | — — - 1. Janr. 1902.                   | ( — - 12. Aug. 1901).                    |
| 16) | Skarrild og Arnborg                                      | — — - 1. April 1906.                   | ( — - 30. Juni 1905).                    |
| 17) | Sønder-Felding og Assing                                 | — — - 1. — 1904.                       | ( — - 18. Janr. 1904).                   |
| 18) | Timring og Vildbjerg—<br>Nøvling                         | — — - 1. — 1906.                       | ( — - 6. Marts 1906).                    |
| 19) | Sønder-Lemb og Ølstrup                                   | — — - 1. — 1906.                       | ( — - 19. Juni 1905).                    |
| 20) | Vamdrup og Hjarup  | — — - 1. — 1906.                       | ( — - 4. Janr. 1906).                    |
-

**Folkemængden paa Færøerne  
den 1. Februar 1906.**

*Iles Féroë: population le 1. févr. 1906.*

Tabel XVI. Færøerne.

Iles Féroë.

	Antal Steder (Gaarde, Huse o. s. v.) <i>maisons</i>	Folkemængde 1906 <i>population</i>			Folkemængde 1901 <i>population</i>	Folkemængde 1890 <i>population</i>	Folkemængde 1880 <i>population</i>	Folkemængde 1840 <i>population</i>	Folkemængde 1801 <i>population</i>
		Mdk. <i>s. m.</i>	Kvk. <i>s. f.</i>	Til- sammen <i>total</i>					
Thorshavn Købstad..	334	843	948	1791	1656	1303	984	714	554
<b>Nordersø Præstegæld</b>									
Vidørø Sogn .....	79	223	213	496	410	297	286	202	163
Vaag .....	124	306	384	690	647	534	451	244	158
Kunø .....	33	82	86	168	176	176	171	143	94
Mygledal .....	16	54	49	103	115	118	126	87	57
Husum .....	27	71	65	136	127	134	134	91	68
Svine .....	31	87	83	170	165	124	110	72	47
Fuglø .....	30	80	78	158	146	145	119	74	58
Tilsammen	340	903	958	1861	1786	1528	1397	913	645
<b>Østersø Præstegæld</b>									
Næs Sogn .....	113	362	366	728	672	554	465	310	192
Sjov .....	97	280	247	527	496	492	467	350	223
Ejde .....	107	306	289	595	576	501	479	256	165
Funding .....	70	172	190	362	336	305	301	185	136
Andefjord .....	73	176	171	347	342	330	289	197	134
Fuglefjord .....	133	376	387	763	681	497	432	259	213
Gete .....	61	176	193	369	380	329	279	217	151
Tilsammen	654	1848	1843	3691	3483	3008	2712	1774	1214
<b>Nordstrøme Præstegæld</b>									
Kvavig Sogn .....	78	224	216	440	431	374	317	161	136
Vestmanhavn .....	97	260	302	562	489	346	308	190	126
Haldorsvig <sup>1)</sup> .....	95	160	192	352	337	306	303	} 251	172
Saksen <sup>1)</sup> .....	5	24	22	46	43	56	49		
Kvalvig .....	54	136	133	269	262	238	242	161	136
Kollefjord .....	60	142	143	285	287	284	261	184	134
Tilsammen	389	946	1008	1954	1849	1604	1480	947	704
<b>Sydstrøme Præstegæld<sup>2)</sup></b>									
Thorshavns Landdistrikt.	34	99	95	194	184	173	154	136	54
Kirkebø Sogn .....	41	110	130	240	236	220	236	205	186
Kalbak .....	21	49	53	102	93	100	100	97	79
Nolsø .....	45	122	132	254	240	209	183	153	100
Tilsammen	141	380	410	790	753	702	673	591	419
<b>Vaagø Præstegæld</b>									
Midvaag Sogn .....	85	215	225	440	412	374	331	229	145
Sandevaag .....	69	193	185	378	349	295	261	151	110
Servaag .....	80	218	215	433	426	366	295	140	86
Bø .....	18	49	47	96	98	119	113	77	66
Myggenæs .....	29	65	69	134	143	152	130	97	75
Tilsammen	281	740	741	1481	1428	1306	1130	694	482

<sup>1)</sup> Haldorsvig og Saksen Sogne ere, ved Folketællingerne 1801 og 1840 optalte som eet Sogn under Navn af Tjørnevig Sogn.

<sup>2)</sup> Under Sydstrøme Præstegæld hører desuden Thorshavn Købstad.

Tabel XVI, Færøerne (fortsat)

	Antal Steder (Gaarde, Huse o. s. v.) maisons	Folkemængde 1906 population			Folkemængde 1901 population	Folkemængde 1890 population	Folkemængde 1880 population	Folkemængde 1840 population	Folkemængde 1801 population
		Mdk. s. m.	Kvk. s. f.	Til- sammen total					
<b>Sandø Præstegæld</b>									
Sand Sogn .....	120	347	341	688	644	526	433	253	168
Skaalevig .....	32	114	108	222	181	147	149	117	107
Husevig .....	44	111	126	237	238	198	183	132	121
Skuø .....	23	52	68	120	116	104	77	56	57
Dimon .....	1 <sup>1)</sup>	10 <sup>1)</sup>	7 <sup>1)</sup>	17 <sup>1)</sup>	17	18	28	19	13
Tilsammen	220	634	650	1284	1196	993	870	577	466
<b>Sudørø Præstegæld</b>									
Kvalbø Sogn .....	106	318	314	632	610	518	390	254	202
Frodebø .....	176	553	574	1127	933	650	468	210	121
Porkere .....	82	259	255	514	472	415	367	217	161
Sumbø .....	72	215	211	426	427	396	315	215	148
Vaag .....	104	312	333	645	507	416	335	138	101
Famien .....	29	72	81	153	130	116	99	70	48
Tilsammen	569	1729	1768	3497	3079	2511	1974	1104	781
Landdistriktet paa Færøerne .....	2594	7180	7378	14558	13574	11652	10236	6600	4711
I alt Fære Amt...	2928	8023	8326	16349	15230	12955	11220	7314	5265

<sup>1)</sup> For Dimons Vedkommende har man anført Tallene for 1901, da Udfaldet af Tællingen 1906 (paa Grund af den vanskelige Forbindelse med Øen) endnu ikke var kommet til Bureauets Kundskab, da Arket gik i Trykken.

Færøerne, der tilsammen udgør 25,4 geogr. □ Mil (1398,0 □ Km.), bestaar af 18 Øer og en Del Holme. Følgende 17 Øer ere beboede: Fuglø (158 Indb.), Svinø (170 Indb.), Vidørø (436 Indb.), Bordø (690 Indb.), Kunø (168 Indb.), Kalsø (239 Indb.), Østerø (3691 Indb.), Strømø (4144 Indb.), Nolsø (254 Indb.), Kolter (27 Indb.), Hestø (110 Indb.), Vaagø (1847 Indb.), Myggenæs (134 Indb.), Sandø (1147 Indb.), Skuø (120 Indb.), Store-Dimon (17 Indb.) og Sudørø (3497 Indb.). — Øerne udgør eet Amt; eet Provsti (under Sjællands Stift) med 7 Pastorater («Præstegæld»); 6 Sysseler, der have Grænser fælles med Præstegældene, dog at Nord- og Syd-Strømø Præstegæld tilsammen udgøre Strømø Syssel; eet Fysikat med 4 Distriktslægeembeder: Thorshavn, Vestmanhavn, Sudørø og Norderøernes Lægedistrikt; een Folketingsvalgkreds og een Landstingsvalgkreds.

## Navneregister til Tabel I og II.

Sogn o. s. v.	Side	Sogn o. s. v.	Side	Sogn o. s. v.	Side
Aaby (Aarhus A.)	34	Allerslev (Præstø A.)	18	Avlum	53
Aaby (østlige Del, Aalborg A.)	42	Allerup	26	Avnede	22
Aaby (vestlige Del, Hjørring A.)	45	Allested	25	Avning	37
Aaby By	34	Allesø	26	Avning By og Stationsby	37
Aabybro	42	Allindemagle	15	Avnslev	22
Aabyhøj	34	Alling	33	Avnsø	13
Aaderup	17	Allingaaibro	37	Baag Herred	27
Aadum	56	Allinge Købstad	3	Baagø	28
Aageby	22	Allinge-Sandvig Købst.	3	Baarse	18
Aagerup (Københ. A.)	9	Allinge-Sandvig Landd.	19	Baarse Herred	18
Aagerup (Holbæk A.)	12	Almind	52	Bakkendrup	13
Aaker	19	Almunde	29	Balle	53
Aakirkeby Købstad	3	Alrø	34	Ballerup	7
Aal	57	Als	40	Ballerup By	7
Aalborg Amt	40	Als By	40	Balling	49
Aalborg Købstad	2	Alslev (Præstø A.)	17	Balslev	28
Aalborg Budolfi Landsogn	42	Alslev (Ribe A.)	57	Bandholm	21
Aalborg Frue Landsogn	42	Alsted (Sorø A.)	15	Bandholm Ladeplads	21
Aale	32	Alsted (Thisted A.)	48	Banegaardskvarteret (Hobro)	40
Aalestrup By	50	Alsted Herred	15	Barløse	28
Aalsø	36	Alstrup (Aalborg A.)	41	Barrit	31
Aalum	51	Alstrup (Hjørring A.)	45	Bavelse	17
Aarby	13	Alsønderup	10	Beder	34
Aardestrup	42	Andst	58	Bederslev	27
Aarhus Amt	31	Andst Herred	58	Bedsted	47
Aarhus Amtsraadskreds	34	Anholt	37	Bejstrup	46
Aarhus Købstad	2	Annise	10	Beldringe	18
Aarhusvej	38	Arden Stationsby	40	Bellinge	26
Aarre	57	Arnborg	53	Benløse	15
Aars	41	Arninge	22	Besser	13
Aars Herred	41	Arts Herred	13	Biersted	42
Aars Stationsby	41	Arup	46	Bigum	51
Aarsdale Fiskerleje	19	As	31	Billum	57
Aarslev (Svendborg A.)	23	Asaa By	43	Binderup	41
Aarslev (Aarhus A.)	34	Asdal	44	Bindslev	44
Aarslev (Randers A.)	38	Asfærg	39	Birkende	26
Aarup By	28	Askø	21	Birkerød	9
Aasted (Hjørring A.)	44	Asminderup (Ods H., Holbæk A.)	11	Birkerød By	9
Aasted (Viborg A.)	49	Asminderup (Merløse H., Holbæk A.)	12	Birket	22
Aastrup (Maribo A.)	20	Asminderød	10	Bislev	42
Aastrup (Svendborg A.)	25	Asminderød By	10	Bisserup Ladeplads	14
Aastrup (Ribe A.)	58	Asmild	51	Bjergager	34
Aasum	26	Asnæs	11	Bjergby (Hjørring A.)	44
Aasum Herred	26	Asnæs By	11	Bjergby (Thisted A.)	48
Adslev	33	Asp	54	Bjerger H.	26
Agedrup	26	Asperup	28	Bjergsted	13
Agersø	14	Assens Købstad	2	Bjernede	15
Agger	47	Assens Købst. Landd.	27	Bjerre (Sorø A.)	14
Aggersborg	46	Assens Amtsraadskreds	27	Bjerre (Vejle A.)	31
Agri	36	Assens By (Cementfabr.)	39	Bjerre Herred	31
Ajdt	52	Assing	53	Bjerreby	24
Ajstrup (Slet H., Aalb. A.)	41	Astrup (Aarhus A.)	34	Bjerregrav (Rinds H., Viborg A.)	50
Ajstrup (Kjær H., Aalb. A.)	42	Astrup (Aalborg A.)	40	Bjerregrav (Sønderlyng H., Viborg A.)	51
Albæk (Randers A.)	38	Astrup (Hjørring A.)	44	Bjerring	52
Albæk (Hjørring A.)	43	Avernakø	24	Bjert	29
Albøge	36	Aversi	17		
Allerslev (Københ. A.)	8				

Sogn o. s. v.	Side	Sogn o. s. v.	Side	Sogn o. s. v.	Side
Bjeverkov	16	Brædstrup By	32	Dyrehavekvarteret	22
Bjeverkov Herred	16	Brændekilde	26	Dølby	49
Bjørnsholm	41	Brænderup	7	Døllefjælde	21
Bjørne	24	Brøndbyvester	28	Døstrup	40
Blegind	33	Brøndbyester	7	<b>Ebberødgaard Anstalt</b>	9
Blenstrup	40	Brønderslev By	45	Ebdrup	36
Blidstrup (Frederiks- borg A.)	10	Brøndum (Aalborg A.)	40	Egaa	36
Blidstrup (Thisted A.)	48	Brøndum (Viborg A.)	49	Egebjerg	11
Blokhus Ladeplads	45	Bronshøj	7	Egens	36
Blovstrød	9	Brørup	58	Egense	23
Blære	41	Brørup By	58	Egeslevmagle	14
Boddum	47	Buderup	42	Egholm	42
Bodilsker	19	Bur	51	Egtved	30
Bogense Købstad	3	Bursø	24	Egtved By	30
Boge	18	Butterup	12	Egvad	56
Borbjerg	54	Bybjerg	11	Ejby (Københ. A.)	8
Bording	53	Byrum	43	Ejby (Odense A.)	28
Bornholms Amt	19	Bække	58	Ejby Stationsby	28
Borre	18	Bælum	40	Ejdrup	41
Borris (Viborg A.)	50	Bødstrup	24	Ejerslev	48
Borris (Ringkøbing A.)	56	Bølling	56	Ejlby	27
Borum	35	Bølling Herred	56	Ejlsing	53
Borup (Københ. A.)	8	Børglum	45	Ejstrup	33
Borup (Randers A.)	38	Børglum Herred	44	Elbo Herred	29
Boslunde	14	Børkop By	29	Elev	35
Bovense	22	Bøvling	54	Ellested	23
Braaby	16	<b>Daastrup</b>	8	Elling	44
Brabrand	34	Dal	42	Ellinge	22
Brabrand By	34	Dalby (Københavns A.)	8	Ellitshøj	42
Brahetrolleborg	25	Dalby (Præstø A.)	17	Elmelunde	18
Bramdrup	29	Dalby (Odense A.)	26	Elsborg	52
Bramminge	58	Dalby (Vejle A.)	29	Elsted	35
Bramminge By	58	Dalbyneder	39	Elso	48
Brande	30	Dalbyover	39	Eltang	29
Brande By	30	Dallerup	33	Emb.	45
Branderslev	22	Dalum	26	Endelave	31
Brarup	20	Dalum Fabriksby	26	Enderslev	16
Bredsten	30	Damsholte	18	Engbjerg	55
Bredstrup	29	Dannemare	22	Engestofte	20
Bregnet	36	Darum	59	Engesvang	53
Bregning	56	Davbjerg	50	Engom.	31
Bregninge (Holbæk A.)	13	Davgaard	31	Engsig (Skjern Stations- by)	56
Bregninge (Maribo A.)	21	Davinde	26	Enslev (Nørre H., Ran- ders A.)	37
Bregninge (Sunds Herred, Svendborg A.)	24	Dejbjerg	56	Enslev (Gjerlev H., Ran- ders A.)	39
Bregninge (Ærø Herred, Svendborg A.)	24	Djernisse	25	Erridsø	29
Bregninge Aandssvagean- stalt	29	Dollerup	51	Errindlev	21
Bregninge By	29	Dommerby	50	Erslev	48
Bringstrup	15	Dover	33	Esbjerg Købstad	2
Broby	15	Draaby (Frederiksborg A.)	11	Esbønderup	10
Brobyværk By	25	Draaby (Randers A.)	36	Eskindstrup (Holbæk A.)	12
Bromme	15	Draaby (Thisted A.)	48	Eskindstrup (Maribo A.)	20
Brorstrup	41	Dragstrup	48	Eskindstrup By	20
Brovst	45	Dragør	7	Espe	25
Brovst Stationsby og Kir- keby	45	Drøj	23	Essenbæk	37
Brudager	23	Dreslette	27	Estruplund	37
Brusk Herred	29	Drigstrup	26	Estvad	53
Brylle	26	Dronningborg Landsogn	38	Everdrup	18
Bryndom	57	Dronninglund	43	<b>Faaborg (Ribe A.)</b>	57
Bryrup	32	Dronninglund Herred	43	Faaborg Købstad	2
		Drosselbjerg	12		
		Durup (Aalborg A.)	40		
		Durup (Viborg A.)	49		
		Dybe	55		

Sogn o. s. v.	Side	Sogn o. s. v.	Side	Sogn o. s. v.	Side
Faaborg Købst. Landd.	24	Fredensborg By	10	Gislum Herred	40
Faarstrup	14	Fredericia Købstad	2	Give	30
Faarevejle	11	Fredericia Landsogn	29	Give By	30
Faarup (Aarhus A.)	35	Frederiks (nordre)	50	Giver	41
Faarup (Randers A.)	39	Frederiks (søndre)	52	Givskud	30
Fabjerg	54	Frederiksberg	9	Gjedesby	20
Fakse	17	Frederiksborg Amt	2	Gjedsby	20
Fakse By	17	Frederiksborg Slotssogn	11	Gjedsted	50
Fakse Herred	17	Frederikshavn Købstad	2	Gjedsted By	50
Fakse Ladeplads	17	Frederikshavn Købstads		Gjellerup	53
Falkerslev	20	Landd.	43	Gjelsted	28
Falling	34	Frederikssund Købstad	3	Gjerding	40
Falslev	39	Frederiksværk Handels-		Gjerlev (Frederiksb. A.)	11
Falster Nørre Herred	20	plads	3	Gjerlev (Sorø A.)	14
Falster Sønder Herred	20	Frejlev	42	Gjerlev (Randers A.)	39
Fanebjerg	18	Freslev	16	Gjerlev Herred	39
Fangel	26	Fruering	33	Gjern	33
Fanø	57	Frydendal	12	Gjern Herred	33
Farringløse	16	Frær	40	Gjerner	52
Farsø	41	Frørup	23	Gjerrild	37
Farsø By	41	Froslev (Præstø A.)	17	Gjersbøj	8
Farstrup	41	Froslev (Thisted A.)	48	Gjerslev	12
Farum	9	Fuglebjerg	15	Gjesing	37
Faster	56	Fuglse	21	Gjestelev	25
Favsing (Randers A.)	37	Fuglse Herred	21	Gjesten	58
Favsing (Ringkøbing A.)	54	Fuglsebølle	24	Gjettrup	47
Fejø	21	Fuglslev	53	Gjevninge	8
Feldballe	36	Funder	53	Gjærum	44
Feldingbjerg	50	Fur	49	Gjødvad	53
Femø	21	Furteby	45	Gjøl	45
Fensmark	17	Følleslev	13	Gjording (Ringkøbing A.)	54
Ferring	55	Føns	28	Gjording (Ribe A.)	58
Ferslev (Frederiksb. A.)	11	Førslev	15	Gjording Herred	58
Ferslev (Aalborg A.)	42	Føvling (Aarhus A.)	32	Gjorlev	13
Finderup (Holbæk A.)	13	Føvling (Ribe A.)	58	Gjorløse	11
Finderup (Viborg A.)	51	Føvium	41	Gjorslev	16
Fiskbæk	51	Gaarslev	29	Gjotterup	46
Fjaltring	55	Gadbjerg	30	Gladsakse	7
Fjelde	21	Gadstrup	8	Glamsbjerg By	28
Fjellerup	37	Galten (Aarhus A.)	35	Glenstrup	39
Fjelsted	28	Galten (Randers A.)	38	Glim	9
Fjelsø	50	Galten Herred	38	Gloslunde	22
Fjends Herred	50	Galtrup	48	Glostrup	7
Fjenneslev	15	Gamborg	28	Glostrup By	7
Fjerritslev By	46	Gammelsohn (Randers A.)	37	Glud	31
Fjurenal	15	Gammelsohn (Ringk. A.)	55	Glumsø	17
Flade (Hjørring A.)	43	Gammelstrup	50	Glumsø By	17
Flade (Thisted A.)	48	Gammelstrup	50	Glæsborg	37
Flakkebjerg	14	Gamtofte	28	Godsted	21
Flejsborg	41	Gandløse	9	Gosmer	34
Flemløse	28	Gangsted	32	Grandløse	12
Fleskum Herred	42	Gassum	39	Granslev	52
Flinterup	15	Gaverslund	29	Gravlev	42
Fly	50	Gentofte	7	Grejs	30
Flynder	54	Gilleleje	10	Grenaa Købstad	3
Flyng	9	Gilleleje By	10	Grenaa Landsogn	37
Flødstrup	22	Gimlinge	14	Grene	58
Fodby	15	Gimming	58	Grensten	51
Fodslette	24	Gimsing	34	Greve	8
Folby	35	Ginding Herred	53	Grevinge	11
Folding	58	Ginnerup	37	Grimstrup (Præstø A.)	17
Framlev	35	Gislev	23	Grimstrup (Ribe A.)	57
Framlev Herred	35	Gislunge	12	Grinderslev	49
Fragvde	26	Gislum	41	Grindløse	27

Sogn o. s. v.	Side	Sogn o. s. v.	Side	Sogn o. s. v.	Side
Grindsted	58	Hammer (Aalborg A.)	43	Heltborg	47
Grove	53	Hammer Herred	18	Hem (Randers A.)	39
Grundfør	35	Hammershøj	51	Hem (Viborg A.)	49
Grurup	47	Hammerum Herred	53	Hemmed	37
Grynderup	40	Hammerum By	53	Hemmershøj	14
Grædstrup	32	Hanbjerg	54	Hemmet	56
Græse	11	Hanning	56	Henne	56
Græshave	22	Hansted (Aarhus A.)	32	Herborg	56
Græsted	10	Hansted (Thisted A.)	46	Herfølge	16
Grønback	52	Haraldsted	15	Herlev (Københ. A.)	7
Grønholt	10	Harboøre	55	Herlev (Frederiksb. A.)	11
Grønhøj	50	Harlev	35	Herlufmagle	17
Grønning	49	Harndrup	28	Herlufsholm	15, 17
Gudbjerg	23	Harre	49	Herning	53
Gudhjem	19	Harre Herred	49	Herning By	53
Gudhjem By	19	Harring	47	Herredskirke	22
Gudme	23	Harritslev (Randers A.)	38	Hersted	23
Gudme Herred	23	Harritslev (Hjørring A.)	44	Herringe	25
Gudum (Sorø A.)	14	Harte	29	Herritslev	21
Gudum (Aalborg A.)	42	Hasle (Sorø A.)	16	Herslev (Københ. A.)	9
Gudum (Ringkøbing A.)	54	Hasle (Aarhus A.)	34	Herslev (Vejle A.)	29
Guldager	57	Hasle Herred	34	Hersom	50
Guldbjerg	27	Hasle Købstad	3	Herstedvester	7
Guldbjerg	52	Hasle Købstads Landd.	19	Herstedøster	7
Gunderslev	15	Haslev By	16	Hesselager	23
Gundersted	41	Haslund	38	Hesselager By og Stationsby	23
Gunderup	42	Hasseris	42	Hids Herred	52
Gundslev	20	Hassing	47	Hillerslev (Svendborg A.)	25
Gundsømagle	9	Hassing Herred	47	Hillerslev (Thisted A.)	46
Gurreby	21	Hatting	31	Hillerslev Herred	46
Gylling	34	Hatting Herred	32	Hillerød Købstad	2
Gyrstinge	15	Havbro	41	Hillested	21
		Havdrup	8	Himlingeøje	16
Haarby	27	Haverslev (Aalborg A.)	41	Himmelev	9
Haarby By	27	Haverslev (Hjørring A.)	45	Hind Herred	55
Haarlev	16	Havndal By	39	Hindborg	49
Haarslev (Sorø A.)	14	Havnelev	52	Hindborg Herred	49
Haarslev (Odense A.)	27	Havrdal	17	Hindsted Herred	40
Haastrup	25	Havrebjerg	12	Hinge	52
Haasum	49	Havrum	52	Hirtsholmen	43
Hadbjerg	38	He	55	Hjadstrup	26
Haderup	53	Hedegaardsmark	55	Hjardemaal	46
Hads Herred	34	Heden	25	Hjarnø	31
Hadsten	35	Hedensted	31	Hjarup	58
Hadsten Stationsby	35	Hejls	29	Hjelmlev Herred	33
Hadsund Færgested	39	Hejninge	14	Hjembæk	12
Hadsund Ladeplads	40	Hejnsvig	58	Hjerk	49
Hagedsted	12	Heldum	54	Hjerm	54
Hald	39	Helgenæs	36	Hjerm Herred	54
Haldagerlille	15	Hellebæk	10	Hjermeslev	45
Haldum	35	Hellebæk By	10	Hjermind	51
Hallenslev	13	Hellerup (Københ. A.)	7	Hjerting By	57
Halling (Aarhus A.)	34	Hellerup (Svendborg A.)	23	Hjortdal	46
Halling (Randers A.)	38	Hellested	17	Hjorthede	51
Hallund	43	Hellevad	43	Hjortlund	59
Hals (Aalborg A.)	43	Helligsø	48	Hjortshøj	36
Hals (Hjørring A.)	43	Hellum	43	Hjulby	22
Hals By	43	Hellum Herred	40	Hjørlande	11
Halsted	22	Helnæs	27	Hjørring Amt	43
Hammel	33	Helsing (Frederiksb. A.)	10	Hjørring Købstad	2
Hammel By	33	Helsing (Holbæk A.)	12	Ho	57
Hammelev	37	Helsing By	10	Hobro Købstad	3
Hammer (Præstø A.)	18	Helsingør Købstad	2	Hod	36
Hammer (Aarhus A.)	33	Helstrup	51		



Sogn o. s. v.	Side	Sogn o. s. v.	Side	Sogn o. s. v.	Side
Hodde	57	Hvalso	8	Jebjerg Stationsby	49
Hodsager	53	Hvam	50	Jegindø	48
Holbo Herred	10	Hvedstrup	9	Jelling	30
Holbæk (Randers A.)	37	Hvejsel	30	Jelling By	30
Holbæk Amt	11	Hvetbo Herred	45	Jelstrup	44
Holbæk Købstad	2	Hvidbjerg (Refs H., Thi- sted A.)	48	Jerlev	30
Holeby	21	Hvidbjerg (Morsø H., Thi- sted A.)	48	Jerlev Herred	30
Holevad	28	Hvidbjerg (Viborg A.)	49	Jerne	57
Holmans Herred	29	Hvidbjerg vesten Aa	47	Jersie	8
Holme	34	Hvidbjerg Stationsby	48	Jerslev	44
Holmsland	55	Hvidovre	7	Jetsmark	45
Holmstrup	13	Hvilsager	37	Jorderup	58
Holstebro Købstad	2	Hvilsom	50	Jordløse (Holbæk A.)	13
Holsted	58	Hvilsted	34	Jordløse (Svendborg A.)	25
Holsted Stationsby	58	Hvirring	32	Jordsby	48
Holsteinborg	14	Hvornum	39	Juelsminde By	31
Holtug	16	Hvorslev	52	Junget	49
Homaa	36	Hvorup	42	Jungshoved	18
Horbelev	20	Hygum	54	Jyderup	12
Hornborg	31	Hylke	32	Jyderup Kirkeby og Sta- tionsby	12
Hornbæk (Frederiksb. A.)	10	Hyllebjerg	41	Jydstrup	15
Hornbæk (Viborg A.)	51	Hylleholt	17	Jyllinge	9
Hornbæk By	10	Hyllested (Sorø A.)	14	Jærnvad	59
Horne (Svendborg A.)	24	Hyllested (Randers A.)	36	Kaastrup	46
Horne (Hjørring A.)	44	Hyllinge (Københ. A.)	8	Kallehave	18
Horne (Ribe A.)	57	Hyllinge (Sorø A.)	15	Kallehave By og Færgest.	18
Horns Herred (Frederiks- borg A.)	11	Hæstrup	44	Kallerup	47
Horns Hd. (Hjørring A.)	43	Højbjerg	52	Kalundborg Købstad	2
Hornslet	36	Højby (Holbæk A.)	11	Kalundborg Købst. Ldd.	13
Hornslet By og Bondeby	36	Højby (Odense A.)	26	Kalvslund	59
Hornstrup	30	Høje-Taastrup	7	Kappel	22
Hornslyd By	31	Højen	30	Karby	48
Hornum	31	Højelse	8	Karise	17
Hornum Herred	42	Højrup	16	Karlbjerg	37
Horreby	20	Højslev	50	Karlebo	10
Horsens (Aalborg A.)	43	Hømb	16	Karlbjerg	20
Horsens Købstad	2	Høng By	13	Karlslunde	8
Horslunde	22	Hørby (Holbæk A.)	13	Karlstrup	8
Horslunde By	22	Hørby (Aalborg A.)	40	Karrebæk	15
Hostrup	57	Hørby (Hjørring A.)	43	Karrebæksminde Ladepl.	15
Hostruphuse	40	Hørdum	47	Karup (Hjørring A.)	43
Hou By	34	Hørnsted	44	Karup (Viborg A.)	52
Hov	24	Hørning (Aarhus A.)	33	Kastbjerg (Nørre H., Ran- ders A.)	37
Hove	54	Hørning (Randers A.)	38	Kastbjerg (Gjerlev H., Randers A.)	39
Hoven	56	Hørsholm	10	Kasted	34
Hover (Vejle A.)	30	Hørsholm By	10	Kastrup	18
Hover (Ringkøbing A.)	55	Hørsted	47	Kastrup By	7
Hovlbjerg	52	Hørup	52	Katstrup	32
Hovlbjerg Herred	52	Hørve	11	Kavslunde	28
Humble	24	Høve	14	Kerte	28
Humlum	54	Ibsker	19	Kerteminde Købstad	3
Hundborg	47	Idestrup	20	Kidserup	8
Hundborg Herred	47	Idom	55	Kildebrønde	8
Hunderup	59	Ikast	53	Kimmerslev	8
Hundslund	34	Indslev	28	Kindertofte	14
Hundstrup (Svendb. A.)	25	Ingstrup	45	Kippinge	20
Hundstrup (Thisted A.)	46	Isøj	7	Kirke-Hvalsø By	8
Hune	45	Janderup	57	Kirkeby	23
Hunseby	21	Jannerup	47	Kirkerup (Københ. A.)	9
Hurup (Ringkøbing A.)	47	Jebjerg	49	Kirkerup (Sorø A.)	14
Hurup Stationsby	47				
Husby (Odense A.)	28				
Husby (Ringkøbing A.)	55				

Sogn o. s. v.	Side	Sogn o. s. v.	Side	Sogn o. s. v.	Side
Kjeldby	18	København	2	Lundby (Aalborg A.)	41
Kjellerup By	52	Københavns Amt	7	Lundby By og Stationsby	18
Kjetterup	46	Kbhvns. Amtsraadskreds	7	Lunde (Svendborg A.)	23
Kjettinge	21	Køge Købstad	2	Lunde (Odense A.)	26
Kjær Herred	42	Køge Købstads Landd.	8, 16	Lunde (Ribe A.)	56
Kjølstrup	26			Lunde Herred	26
Kjøng (Præsto A.)	18	Laasby	33	Lundeberg Ladeplads	23
Kjøng (Odense A.)	28	Laastrup	50	Lunderskov By	58
Klakring	31	Lading	35	Lundforlund	14
Klarup	42	Landet (Maribo A.)	22	Lundum	32
Klejtrup	50	Landet (Svendborg A.)	24	Lundø	50
Klemensker	19	Langaa (Svendborg A.)	23	Lyby	49
Klim	46	Langaa (Viborg A.)	51	Lyderslev	17
Klinte	27	Langaa Stationsby	51	Lydom	56
Klitmøller Ladeplads	46	Langlands Nørre Hd.	24	Lynderup	50
Kløvborg	33	Langlands Sønder Hd.	24	Lyne	56
Knebel	36	Langskov	30	Lyngaa	35
Knudsker	19	Lavrbjerg	38	Lyngby (Sokkelund H., Københavns A.)	7
Kobberup	50	Lavrbjerg Stationsby	38	Lyngby (Voldborg H., Kø- benhavns A.)	8
Kod	37	Le	51	Lyngby (Aarhus A.)	34
Koldby	13	Ledeje	7	Lyngby (Randers A.)	36
Kolding Købstad	2	Lejrskov	58	Lyngby (Aalborg A.)	40
Kolding Købst. Landd.	29	Lellinge	16	Lyngby (Hjørring A.)	45
Koldt	34	Lem (Randers A.)	38	Lyngby By	7
Kolind	36	Lem (Viborg A.)	49	Lyngs	48
Kolind By	36	Lemb	56	Lysgaard	52
Kollerup (Vejle A.)	30	Lemming	52	Lysgaard Herred	52
Kollerup (Thisted A.)	46	Lemvig Købstad	3	Lyo	24
Komdrup	40	Lendum	44	Læborg	58
Kongsted (Præsto A.)	17	Lerbjerg	38	Læsten	51
Kongsted (Vejle A.)	29	Lerup	45	Læsø	43
Kornerup	9	Levring	52	Lødderup	48
Korning	31	Lidemark	16	Løgsted	41
Kornum	41	Lild	46	Løgstør Købstad	3
Korsør Købstad	2	Lillebrænde	20	Løjtofte	22
Korup	25	Lille-Fuglede	13	Løkken Ladeplads	45
Kovsted	39	Lilleheddinge	16	Lønborg	56
Kragelund	53	Lille-Lyngby	10	Lønne	56
Krarup	25	Lillerød	11	Lønstrup By	44
Kregome	10	Lillevorde	42	Løsning	31
Krejbjerg	49	Lime (Randers A.)	37	Løsning Stationsby	31
Krik Ladeplads	47	Lime (Viborg A.)	49	Løve Herred	12
Kristiansø	19	Linaa	33	Løvel	51
Kristrup	38	Linde	39		
Kristrup By	38	Lindelse	24		
Kristrupvej	38	Lindknud	58		
Krogsbæk	38	Lindum	51	Maabjerg	54
Krogsbølle	27	Lilleballe	30	Maalev	7
Krogstrup	11	Linnerup	32	Maarslet	34
Krummerup	15	Lisbjerg	35	Maarum	10
Krønge	21	Ljunge (Frederiksb. A.)	11	Maarup	44
Kullerup	22	Ljunge (Sorø A.)	15	Madum	55
Kundby	12	Ljunge-Frederiksb. H.	11	Maglebrænde	20
Kvandløse	12	Ljunge-Kronborg H.	9	Magleby (Sorø A.)	14
Kvislemark	15	Ljørslev	48	Magleby (Stevns Herred, Præsto A.)	16
Kvols	50	Lodbjerg	47	Magleby (Moenbo Herred, Præsto A.)	18
Kvong	56	Lohals By	24	Magleby (Svendborg A.)	24
Kvorning	51	Lollands Nørre Hd.	22	Majbølle	20
Kværkeby	15	Lollands Sønder Hd.	21	Malle	41
Kværndrup	23	Lomborg	54	Malling	34
Kyndby	11	Longelse	24	Malling By	34
Kærby	39	Lovns	41	Malt	58
Kærum	27	Lumby	26		
Købelev	22	Lundby (Præsto A.)	18		

Sogn o. s. v.	Side	Sogn o. s. v.	Side	Sogn o. s. v.	Side
Malt Herred . . . . .	58	No . . . . .	55	Nørre-Jernløse . . . . .	12
Mammen . . . . .	52	Nordby (Holbæk A.) . . . . .	13	Nørre-Kirkeby . . . . .	20
Manø . . . . .	59	Nordby (Ribe A.) . . . . .	57	Nørre-Kongerslev . . . . .	40
Mariager Købstad . . . . .	3	Nordby By . . . . .	57	Nørre-Lyndelse . . . . .	26
Mariager Landsogn . . . . .	39	Nordlunde . . . . .	22	Nørre-Nebel . . . . .	56
Maribo Amt . . . . .	20	Nordre H., (Bornh. A.) . . . . .	19	Nørre-Nebel By . . . . .	56
Maribo Købstad . . . . .	3	Nordrup (Slagelse Hd., Sorø A.) . . . . .	14	Nørre-Nissum . . . . .	54
Maribo Købst. Landd. . . . .	21	Nordrup (Ringsted Hd., Sorø A.) . . . . .	15	Nørre-Næraa . . . . .	27
Marie Magdalene . . . . .	37	Nors . . . . .	46	Nørre-Omme . . . . .	55
Marslev . . . . .	26	Norup . . . . .	27	Nørre-Onsild . . . . .	39
Marstal Bondeby . . . . .	24	Nyborg Købstad . . . . .	2	Nørre-Sandager . . . . .	27
Marstal Handelsplads . . . . .	3	Nyborg Landsogn . . . . .	22	Nørre-Snedede . . . . .	33
Marstal Landsogn . . . . .	24	Nyhuse . . . . .	11	Nørre-Sundby Købstad . . . . .	3
Marvede . . . . .	15	Nykirke . . . . .	19	Nørre-Søby . . . . .	26
Mejlby . . . . .	36	Nykøbing Købstad (Hol- bæk A.) . . . . .	30	Nørre-Tranders . . . . .	42
Mejrup . . . . .	54	Nykøbing Købstad (Ma- ribo A.) . . . . .	2	Nørre-Tyrstrup Herred . . . . .	29
Melby (Frederiksborg A.) . . . . .	10	Nykøbing Købstad (Thi- sted A.) . . . . .	2	Nørre-Vedby . . . . .	20
Melby (Odense A.) . . . . .	27	Nykøbing Købst. Landd. (Maribo A.) . . . . .	20	Nørre-Vium . . . . .	53
Mellerup . . . . .	38	Nykøbing Købst. Landd. (Thisted A.) . . . . .	48	Nørre-Vorupør Fiskerleje . . . . .	47
Merløse . . . . .	12	Ny-Larsker . . . . .	19	Nørre-Ørslev . . . . .	20
Merløse Herred . . . . .	12	Nyord . . . . .	18	Nørup . . . . .	30
Mesinge . . . . .	26	Nysogn . . . . .	55	Nørvang Herred . . . . .	30
Middelfart Købstad . . . . .	2	Nysted Købstad . . . . .	3	Nøvling (Aalborg A.) . . . . .	42
Middelfart Købst. Landd. . . . .	28	Nysted Landsogn . . . . .	21	Nøvling (Ringkøbing A.) . . . . .	53
Middelsom Herred . . . . .	51	Nærum By . . . . .	7		
Mjising . . . . .	33	Næsberg . . . . .	57	Obbekær . . . . .	59
Mogenstrup . . . . .	18	Næsby . . . . .	17	Odby . . . . .	48
Mollerup . . . . .	48	Næsbyhovedbroby . . . . .	25	Odden By . . . . .	57
Mols Herred . . . . .	36	Næstved Købstad . . . . .	2	Oddens . . . . .	11
Morsø Nørre Herred . . . . .	48	Næstved Skt. Mortens Landd. . . . .	17	Oddense . . . . .	49
Morsø Sønder Herred . . . . .	48	Næstved Skt. Peders Ldd. . . . .	17	Odder . . . . .	34
Mosbjerg . . . . .	44	Nødager . . . . .	36	Odder By . . . . .	34
Mov . . . . .	42	Nøddebo . . . . .	10	Odense Amt. . . . .	25
Munkebjergby . . . . .	15	Nølev . . . . .	34	Odense Amtsradsreds . . . . .	25
Munkebo . . . . .	26	Nørager . . . . .	37	Odense Frue Landsogn . . . . .	25
Musse . . . . .	21	Nørbæk . . . . .	51	Odense Herred . . . . .	25
Musse Herred . . . . .	20	Nørhaa . . . . .	47	Odense Købstad . . . . .	2
Mygdal . . . . .	44	Nørhald Herred . . . . .	39	Odense Skt. Hans Sogns Landd. . . . .	25
Mygind . . . . .	38	Nørholm . . . . .	42	Odense Skt. Knuds Sogns Landd. . . . .	25
Mærn . . . . .	18	Nørlem . . . . .	51	Ods Herred . . . . .	11
Møborg . . . . .	54	Nørlyng Herred . . . . .	54	Oksby . . . . .	57
Møenbo Herred . . . . .	18	Nørre H. (Randers A.) . . . . .	37	Oksenbøl By . . . . .	47
Mønsted . . . . .	50	Nørre H. (Viborg A.) . . . . .	49	Ollerup . . . . .	23
Mørke (Holbæk A.) . . . . .	12	Nørre-Aaby . . . . .	28	Olsker . . . . .	19
Mørke (Randers A.) . . . . .	36	Nørre-Aaby By . . . . .	28	Olstrup (Præstø A.) . . . . .	18
Mørke By . . . . .	36	Nørre-Alslev . . . . .	20	Olstrup (Maribo A.) . . . . .	21
		Nørre-Alslev By . . . . .	20	Omø . . . . .	14
Nakskov Købstad . . . . .	2	Nørre-Bork . . . . .	56	Ondløse . . . . .	12
Nakskov Landsogn . . . . .	22	Nørre-Broby . . . . .	25	Onsbjerg . . . . .	13
Navr . . . . .	54	Nørre-Farup . . . . .	59	Onsild Herred . . . . .	39
Navtrup . . . . .	49	Nørre-Felding . . . . .	55	Oppe-Sundby . . . . .	11
Nebbelunde . . . . .	21	Nørre-Holsted By . . . . .	58	Ordrup . . . . .	7
Nebel (Vejle A.) . . . . .	29	Nørre-Horne Herred . . . . .	56	Ore . . . . .	27
Nebel (Aarhus A.) . . . . .	32	Nørre-Højrup . . . . .	27	Orange Sindsygeanstalt . . . . .	18
Nepsager . . . . .	31			Ormalev . . . . .	34
Neksø Købstad . . . . .	3			Orte . . . . .	28
Nes . . . . .	54			Otterup . . . . .	27
Nestelse . . . . .	18			Otterup Stationsby . . . . .	27
Nibe Købstad . . . . .	3			Ottestrup . . . . .	14
Nidløse . . . . .	12			Otting . . . . .	49
Nim . . . . .	32			Ove . . . . .	40
Nim Herred . . . . .	31			Ovre . . . . .	23
Nimtofte . . . . .	37				
Ning Herred . . . . .	34				

Sogn o. s. v.	Side	Sogn o. s. v.	Side	Sogn o. s. v.	Side
Ovrø	11	Ringgive	30	Saaby	8
Ovsted (Københavns A.)	8	Ringkøbing Amt	53	Sabro	35
Ovsted (Aarhus A.)	32	Ringkøbing Købstad	3	Sabro Herred	35
Ovtrup (Aalborg A.)	41	Ringkøbing Købst. Landd.	55	Sahl	52
Ovtrup (Thisted A.)	48	Ringsebølle	21	Saksild	34
Ovtrup (Ribe A.)	56	Ringsted Herred	15	Saksjøbing Købstad	3
		Ringsted Købstad	3	Saksjøbing Landsogn	20
		Ringsted Landsogn	15	Sal	54
Paarup	25	Rise	24	Sall	52
Pedersborg	15	Rislev	17	Salling	41
Pedersker	19	Roholte	17	Salling Herred	24
Pederstrup	51	Rold	40	Saltum	45
Pjedsted	29	Rolfsted	26	Samsø Herred	13
Povelsker	19	Rolsø	36	Sandager	28
Præstø Amt	16	Romb	54	Sandby (Præstø A.)	17
Præstø Købstad	3	Romdrup	42	Sandby (Maribo A.)	22
Præstø Købst. Landd.	18	Romlund	51	Sanderum	26
		Rorslev	28	Sandholts-Lyndelse	25
Raabjerg	44	Rorup	8	Sandvig Købstad	3
Raaby	39	Roskilde Amtsradsreds	8	Skt. Hans	44
Raarup	31	Roskilde Frue Sogn	9	Skt. Hans Hospital	9
Raasted (Randers A.)	38	Roskilde Jomfrukloster S.	9	Skt. Jørgens	23
Raasted (Ringkøbing A.)	55	Roskilde Købstad	2	Skt. Jørgensbjerg	9
Raasted	20	Roskilde Domk. S. Ldd.	9	Skt. Jørgens By	23
Rakkeby (Hjørring A.)	44	Roslev	49	Skt. Mortens søndre Land-	
Rakkeby (Thisted A.)	48	Rosmus	36	Sogn	38
Raklev	13	Rostrup	40	Skt. Olaj	44
Ramløse	10	Roum	50	Sebber	41
Ramme	55	Rovgsø Herred	37	Seden	26
Ramsing	49	Rubjerg	44	Seest	58
Ramsø Herred	8	Rud	38	Sejerslev	48
Randbøl	30	Rudkøbing Købstad	3	Sejlfjord	42
Randers Amt	36	Ruds-Vedby	13	Sejling	53
Randers Købstad	2	Rutsker	19	Sejlstруп	45
Randlev	34	Ry (Københ. A.)	8	Sejrø	13
Ranum By	41	Ry (Aarhus A.)	32	Selde	49
Ravnkilde	41	Ry Stationsby	33	Selsø	11
Ravnstrup	51	Rybjerg	49	Sem (Randers A.)	39
Redsted	48	Ryde (Maribo A.)	21	Sem (Ribe A.)	59
Refs Herred	47	Ryde (Ringkøbing A.)	54	Sengeløse	7
Refsnæs	13	Rynkeby	26	Sennels	46
Refsvindinge	23	Ryslinge	23	Serritslev	45
Rerslev (Københ. A.)	8	Ryslinge By	23	Serup	52
Rerslev (Holbæk A.)	13	Rær	46	Sevel	53
Resen (Hindborg H, Vi-		Rø	19	Sigerslevvester	11
borg A.)	50	Rødby Købstad	3	Sigersted	15
Resen (Fjends Hd., Vi-		Rødning (Rødning H, Vi-		Silkeborg Købstad	2
borg A.)	50	borg A.)	49	Silkeborg Købst. Landd.	33
Resen (Ringkøbing A.)	54	Rødning (Nørlyng H, Vi-		Sim	40
Revinge	26	borg A.)	51	Simested	50
Ribe Amt	56	Rødning Herred	49	Simmelkær	53
Ribe Domkirkes Landsogn	59	Rødovre	7	Simmerbølle	24
Ribe Herred	59	Røgen	33	Sindal	44
Ribe Købstad	2	Rønbjerg	53	Sindal Stationsby	44
Ribe Skt. Katrine Land-		Rønde By	36	Sindbjerg	30
sgn	59	Rønne Købstad	2	Sinding (Viborg A.)	53
Rimsø	37	Rønnebæk	18	Sinding (Ringkøbing A.)	53
Rind (Viborg A.)	52	Rønninge	26	Sir	54
Rind (Ringkøbing A.)	53	Rørby	13	Sjelle	35
Rindom	55	Rørbæk	40	Sjørring	47
Rinds Herred	50	Rørdal	42	Sjørslev	52
Ring	32	Rørup	28	Skaarup	23
Ringe	23	Rørvig	11	Skader	38
Ringe By	23	Rørvig By og Toldsted	11	Skads	57

Sogn o. s. v.	Side	Sogn o. s. v.	Side	Sogn o. s. v.	Side
Skads Herred . . . . .	57	Skydebjerg . . . . .	28	Stenlille . . . . .	12
Skagen Købstad . . . . .	3	Skylum . . . . .	47	Stenløse (Frederiks b. A.)	9
Skagen Købst. Landd. . . . .	44	Skøvinge . . . . .	10	Stenløse (Odense A.) . . . . .	26
Skallerup (Hjørring A.) . . . . .	44	Skørpinge . . . . .	14	Stenmagle . . . . .	15
Skallerup (Thisted A.) . . . . .	48	Slagelse Herred . . . . .	14	Stenstrup . . . . .	23
Skals . . . . .	50	Slagelse Købstad . . . . .	2	Stenum . . . . .	45
Skals Stationsby . . . . .	50	Slagelse Skt. Mikkels Landsogn . . . . .	14	Stevns Herred . . . . .	16
Skam Herred . . . . .	27	Slagelse Skt. Peders Landsogn . . . . .	14	Stifts-Bjergby . . . . .	12
Skamby . . . . .	27	Slaglille . . . . .	15	Stige By . . . . .	26
Skamstrup . . . . .	12	Slagslunde . . . . .	9	Stilling . . . . .	33
Skanderborg Amtsraads- kreds . . . . .	31	Slangerup Bykommune . . . . .	11	Stillinge . . . . .	14
Skanderborg Købstad . . . . .	3	Slangerup Landsogn . . . . .	11	Stjær . . . . .	35
Skanderup (Aarhus A.) . . . . .	33	Slavs Herred . . . . .	58	Stobberup Stationsby . . . . .	31
Skanderup (Ribe A.) . . . . .	58	Slemminge . . . . .	21	Stoense . . . . .	24
Skannerup . . . . .	33	Slet Herred . . . . .	41	Stokkemarke . . . . .	21
Skarresø . . . . .	36	Slotsbjergby . . . . .	14	Storarden . . . . .	40
Skarrild . . . . .	53	Sludstrup . . . . .	14	Store-Dalby . . . . .	31
Skeby . . . . .	26	Smerup . . . . .	17	Store-Fuglede . . . . .	13
Skejby . . . . .	34	Smidstrup . . . . .	29	Storeheddinge Købstad . . . . .	3
Skelskør Købstad . . . . .	3	Smollerup . . . . .	50	Storeheddinge Landsogn . . . . .	16
Skelskør Købst. Landd. . . . .	14	Smørum . . . . .	7	Store-Magleby . . . . .	7
Skelund . . . . .	40	Smørum Herred . . . . .	7	Storring . . . . .	35
Skibbinge . . . . .	18	Snedsted . . . . .	47	Storvorde . . . . .	42
Skibby . . . . .	11	Snedsted By . . . . .	47	Stovby . . . . .	31
Skibet . . . . .	30	Snejbjerg . . . . .	53	Strandby . . . . .	41
Skibsted . . . . .	40	Snesere . . . . .	18	Strelluf . . . . .	56
Skinnerup . . . . .	47	Sneslev . . . . .	16	Struer . . . . .	54
Skipplinge Herred . . . . .	13	Sneum . . . . .	57	Strynø . . . . .	23
Skive Købstad . . . . .	2	Snodstrup . . . . .	9	Strø . . . . .	10
Skive Landsogn . . . . .	50	Snoldelev . . . . .	8	Strø Herred . . . . .	10
Skivholme . . . . .	35	Snøbum . . . . .	39	Strøby . . . . .	16
Skivum . . . . .	41	Snøde . . . . .	24	Strømmen . . . . .	38
Skjelby (Præstø A.) . . . . .	17	Soderup . . . . .	12	Stubberup . . . . .	26
Skjelby (Maribo A.) . . . . .	20	Sokkelunds Herred . . . . .	7	Stubbekøbing Købstad . . . . .	3
Skjellebjerg . . . . .	12	Solbjerg (Holbæk A.) . . . . .	12	Støvring . . . . .	38
Skjellerup (Svendborg A.) . . . . .	22	Solbjerg (Aalborg A.) . . . . .	40	Støvring Herred . . . . .	38
Skjellerup (Randers A.) . . . . .	39	Solbjerg (Thisted A.) . . . . .	48	Støvring Stationsby . . . . .	42
Skjensved . . . . .	8	Solrød . . . . .	8	Suldrup . . . . .	42
Skjern (Viborg A.) . . . . .	56	Sonnerup . . . . .	8	Sulsted . . . . .	42
Skjern (Ringkøbing A.) . . . . .	51	Sorterup . . . . .	14	Sundby (Aalborg A.) . . . . .	42
Skjern Stationsby . . . . .	56	Sorø Amt . . . . .	14	Sundby (Thisted A.) . . . . .	48
Skjold . . . . .	31	Sorø Købstad . . . . .	3	Sundbyerne . . . . .	7
Skjoldborg . . . . .	47	Sorø Købstads Landd. . . . .	15	Sunds . . . . .	53
Skjørnum . . . . .	44	Spentrup . . . . .	39	Sunds Herred . . . . .	23
Skjørup . . . . .	29	Spjellerup . . . . .	17	Svallerup . . . . .	13
Skjæve . . . . .	43	Sporup . . . . .	33	Svaneke Købstad . . . . .	3
Skjød . . . . .	52	Sporring . . . . .	35	Svanninge . . . . .	24
Skjødstrup . . . . .	36	Staby . . . . .	55	Svendborg Amt . . . . .	23
Skjørping . . . . .	40	Stadager . . . . .	50	Svendborg Købstad . . . . .	2
Skjørping By . . . . .	40	Stadil . . . . .	25	Svenstrup (Randers A.) . . . . .	39
Skjørring (Aarhus A.) . . . . .	35	Stagstrup . . . . .	47	Svenstrup (Aalborg A.) . . . . .	42
Skjørring (Randers A.) . . . . .	38	Starup (Vejle A.) . . . . .	29	Svindinge . . . . .	23
Skjørringe . . . . .	21	Starup (Ribe A.) . . . . .	57	Svinninge . . . . .	12
Skodborg Herred . . . . .	54	Stavning . . . . .	56	Svinninge By . . . . .	12
Skodsborg Stationsby . . . . .	7	Stege Købstad . . . . .	3	Svogerslev . . . . .	9
Skorup . . . . .	33	Stege Købst. Landd. . . . .	18	Svostrup . . . . .	52
Skovby (Odense A.) . . . . .	27	Stege Landsogn . . . . .	18	Sværdborg . . . . .	18
Skovby (Aarhus A.) . . . . .	35	Stenderup (Kolding H., Vejle A.) . . . . .	29	Systofte . . . . .	20
Skovby Herred . . . . .	27	Stenderup (Hatting H., Vejle A.) . . . . .	31	Syv . . . . .	8
Skovlånge . . . . .	21	Stenild . . . . .	40	Sæby (Københavns Amt)	8
Skræm . . . . .	45			Sæby (Holbæk Amt) . . . . .	13
Skrøbelev . . . . .	24			Sæby (Viborg A.) . . . . .	49
Skuldelev . . . . .	11			Sæby Købstad . . . . .	3
				Sædder . . . . .	16

Sogn o. s. v.	Side	Sogn o. s. v.	Side	Sogn o. s. v.	Side
Sæddinge	21	Taarbæk By	7	Tolne	44
Sæding	56	Taarnborg	14	Tolstrup (Aarhus A.)	32
Særlose	8	Taarnby (Københ. A.)	7	Tolstrup (Hjørring A.)	45
Særslev (Holbæk Amt)	13	Taarnby (Præstø A.)	16	Tommerup	25
Særslev (Odense A.)	27	Taars (Maribo A.)	20	Torkildstrup	20
Søborg	10	Taars (Hjørring A.)	44	Tornby	44
Søborg By	7	Taarup	50	Torning	52
Søby (Svendborg A.)	24	Taasinge	24	Torrild	34
Søby (Odense A.)	28	Taastrup	12	Torslev (Dronninglund H., Hjørring A.)	43
Søby (Aarhus A.)	33	Taastrup By	7	Torslev (Øster-Han H., Hjørring A.)	45
Søby (Randers A.)	38	Tamdrup	31	Torsø	52
Sødring	39	Tanderup	28	Torum	49
Søften	35	Tapdrup	51	Torup	51
Søllerød	7	Taps	29	Tostrup	50
Søllerød By	7	Tarm By	56	Tranbjerg	34
Søllested (Maribo A.)	21	Tavlov	29	Tranderup	24
Søllested (Odense A.)	28	Tem	33	Tranebjerg	13
Søllinge	23	Terndrup By	40	Tranebjerg By	13
Sølyst	42	Terslev	16	Tranekær	24
Sønne Herred	9	Tersløse	12	Tranekær By	24
Søndbjerg	48	Testrup (Sorø A.)	16	Trans	55
Sønder Herred (Bornh. A.)	19	Testrup (Viborg A.)	50	Tranum	45
Sønder H. (Randers A.)	36	Thisted Amt	46	Trige	35
Sønder-Alslev	20	Thisted Købstad	2	Troense Ladeplads	24
Sønder-Bork	56	Thisted Landsogn	47	Tryggelev	24
Sønder-Broby	25	Thoreby	20	Træden	32
Sønderby	27	Thorsager	36	Tudse	12
Sønderbæk	51	Thorsager By	36	Tudse Herred	12
Sønder-Felding	53	Thorslunde (Københ. A.)	7	Tullebølle	24
Sønderhaa	47	Thorslunde (Maribo A.)	21	Tulstrup (Gjern H., Aarhus A.)	33
Sønder-Hadsund By	39	Thorsted (Vejle A.)	31	Tulstrup (Ning H., Aarhus A.)	34
Sønderhald Herred	37	Thorsted (Thisted A.)	47	Tune	8
Sønderho	57	Thorsted (Ringkøbing A.)	55	Tune Herred	8
Sønderholm	42	Thorstrup	57	Tunø	34
Sønder-Holsted By	58	Thorup (Frederiksb. A.)	10	Turup	28
Sønder-Højrup	23	Thorup (Aalborg A.)	40	Turø	24
Sønder-Jernløse	12	Thorup (Vester-Han H., Thisted A.)	46	Tved (Svendborg A.)	23
Sønder-Kirkeby	20	Thureby	17	Tved (Randers A.)	36
Sønder-Kongerslev	40	Thyholm	48	Tved (Thisted A.)	46
Sønderlyng Herred	51	Tibirke	10	Tved, Lustrup og Tange	59
Sønder-Nissum	55	Tikøb	10	Tvede	39
Sønder-Næraa	26	Tillitse	22	Tversted	44
Sønder-Omme	30	Tilst	34	Tvilum	33
Sønder-Onsild	39	Tilsted	47	Tvis	53
Søndersted	12	Tim	55	Tvorup	47
Søndersø	27	Timring	55	Tybjerg	17
Søndersø By	27	Tingjellinge	14	Tybjerg Herred	17
Sønder-Tranders	42	Tingsted	20	Tyregod	30
Sønderup (Sorø A.)	14	Tirsted	21	Tyrsted	31
Sønderup (Aalborg A.)	42	Firstrup	36	Tyrsting	32
Sønder-Vinge	51	Tise (Hjørring A.)	45	Tyrsting Herred	32
Sønder-Vissing	32	Tise (Viborg A.)	49	Tyvelse	17
Sønder-Vium	56	Tiset	34	Tæbring	48
Søndre-VorupørFiskerleje	47	Tisted	41	Tødso	48
Sørbymagle	14	Tistrup	57	Tølløse	12
Sørup	23	Tjæreby	57	Tømmerby	46
Sørup By	23	Tjæreby (Frederiksb. A.)	10	Tømmerup	13
Søstrup	12	Tjæreby (Sorø Amt)	14	Tøndering	49
Søvind	32	Tjørring	53	Tønning	32
Taagerup	21	Todbjerg	36	Torrild Herred	30
Taaing	32	Toksværd	18		
Taanum	51				

Sogn o. s. v.	Side	Sogn o. s. v.	Side	Sogn o. s. v.	Side
Tørring (Aarhus A.)	32	Vedslet	32	Vester-Lisbjerg Herred	35
Tørring (Ringkøbing A.)	54	Vedtofte	28	Vester-Mariæ	19
Tørring By og Stationsby	32	Veggerby	42	Vester-Nebel	57
Tøstrup	37	Veggerslev	37	Vester-Nykirke	57
Ubberud	25	Vejby (Frederiksb. A.)	10	Vester-Skjerninge	25
Ubby	13	Vejby (Hjørring A.)	45	Vester-Skjerninge By	25
Udby (Holbæk A.)	12	Vejby (Viborg A.)	49	Vester-Tørslev	39
Udby (Præstø A.)	18	Vejen	58	Vester-Ulslev	21
Udby (Odense A.)	28	Vejen By	58	Vester-Vandet	46
Udby (Randers A.)	37	Vejerslev (Thisted A.)	48	Vester-Vedsted	59
Udbyneder	39	Vejerslev (Viborg A.)	52	Vester-Velling	51
Ude-Sundby Landd.	11	Vejgaarden	42	Vestervig	47
Uggeløse	11	Vejlby (Odense A.)	28	Vestervig By	47
Uggerby	44	Vejlby (Vejle A.)	29	Vestertø	43
Uggerløse	12	Vejlby (Aarhus A.)	34	Vetterslev	16
Uggerslev	27	Vejlby (Sønder H., Randers A.)	36	Vevlinge	27
Ugilt	44	Vejlby (Sønderhald Hd., Randers A.)	37	Viborg Amt	49
Ulbjerg	50	Vejle (Svendborg A.)	25	Viborg Graabrødre Landd.	51
Ulbølle	25	Vejle Amt	29	Viborg Købstad	2
Uldum	30	Vejle Købstad	2	Viby (Odense A.)	26
Uldum By	30	Vejle Købstads Landd.	30	Viby (Aarhus A.)	34
Ullerslev	22	Vejleby	21	Viby Stationsby	34
Ullerup	29	Vejlø	18	Vidstrup	44
Ullits	41	Vejrum (Viborg A.)	51	Vig	11
Ulsted	43	Vejrum (Ringkøbing A.)	54	Vigerslev	27
Ulstrup	41	Vejrup	58	Vigersted	15
Ulsø	17	Vejstrup (Svendborg A.)	23	Vignæs	20
Ulvborg	55	Vejstrup (Vejle A.)	29	Vigsø	46
Ulvborg By	55	Veksø	9	Vildbjerg	53
Ulvborg Herred	55	Vellerup	11	Vile	49
Understed	43	Vellev	52	Villerslev	47
Underup	32	Velling	55	Villersø	37
Urlev	31	Vemb	54	Vilslev	59
Ut	31	Vemmelev	14	Vilsted	41
Utterslev	22	Vemmetofte	17	Vilstrup	29
Uvelse	11	Vends Herred	28	Vind	55
Vaabensted	20	Vendslev	14	Vindblæs (Randers A.)	39
Vaalse	20	Venge	33	Vindblæs (Aalborg A.)	41
Vadum	42	Vennebjerg	44	Vindeby	22
Valby	10	Vennebjerg Herred	44	Vindelev	30
Vallekilde	11	Venø	54	Vinderslev	52
Vallensbæk	7	Verninge	26	Vinderup Stationsby	54
Vallensved	15	Verst	58	Vinderød	10
Valløby	16	Vesløs	46	Vinding (Vejle A.)	29
Vallø Stiftsby	16	Vestbirk By	32	Vinding (Aarhus A.)	32
Valsgaard	40	Vestenskov	22	Vinding (Ringkøbing A.)	55
Valsøllille	15	Vester	30	Vindinge (Københ. A.)	8
Vamdrup	58	Vester Herred (Bornh. A.)	19	Vindinge (Svendborg A.)	23
Vamdrup By	58	Vester-Aaby	25	Vindinge Herred	22
Vammen	51	Vester-Alling	37	Vindum	52
Vandborg	55	Vester-Assels	48	Vinge	51
Vandfuld Herred	54	Vesterborg	22	Vinkel	52
Vang	47	Vester-Brønderslev	45	Virring	37
Vantinge	25	Vester-Bølle	50	Visborg	40
Varde Købstad	2	Vester-Egede	17	Visby	47
Varde Landsogn	57	Vester-Egesborg	18	Viskinde	13
Varpelev	16	Vester-Flakkebjerg Hd.	14	Viskum	51
Vebbestrup	40	Vester-Han Herred	46	Vissenbjerg	25
Vedbæk By	7	Vester-Hassing	43	Vissing	38
Vedersø	55	Vester-Horne Herred	56	Vistoft	36
		Vester-Hornum	41	Vittet	35
		Vester-Hæsinge	25	Vitved	33
				Viuf	29
				Vium	52

Sogn o. s. v.	Side	Sogn o. s. v.	Side	Sogn o. s. v.	Side
Vive .....	40	Ydby .....	47	Ørum (Nørre Hd., Ran-	
Vivild .....	37	Yding .....	32	ders A.) .....	37
Voel .....	33	Æbeltoft Købstad .....	3	Ørum (Galten Hd., Ran-	
Voer (Randers A.) .....	37	Æbeltoft Købst. Landd. .....	36	ders A.) .....	38
Voer (Hjørring A.) .....	43	Ærø Herred .....	24	Ørum (Hjørring A.) .....	43
Voer Herred .....	32	Ærøskøbing Købstad .....	3	Ørum (Thisted A.) .....	47
Voerladegaard .....	32	Øde-Førslev .....	16	Ørum (Fjends Hd., Vi-	
Voersild .....	41	Ødis .....	29	borg A.) .....	50
Vokslev .....	42	Ødsted .....	30	Ørum (Sønderlyng Hd.,	
Voldborg Herred .....	8	Ødum .....	38	Viborg A.) .....	51
Voldby (Aarhus A.) .....	33	Øksendrup .....	23	Øse .....	57
Voldby (Randers A.) .....	37	Øland .....	43	Øsløs .....	46
Voldsted .....	42	Ølby .....	54	Østbirk .....	32
Voldum .....	38	Ølgod .....	57	Østbirk By .....	32
Vollerslev .....	16	Ølgod By .....	57	Øster Herred (Bornh. A.)	19
Volling .....	49	Øls .....	40	Øster-Alling .....	37
Volstrup .....	43	Øsemagle .....	8	Øster-Assels .....	48
Vonsild .....	29	Øst .....	38	Øster-Brønderslev .....	44
Vorbasse .....	58	Østet (Frøderiksborg A.)	10	Øster-Bølle .....	50
Vorde .....	51	Østet (Vejlø A.) .....	31	Øster-Egede .....	17
Vordingborg Købstad .....	3	Østet (Aarhus A.) .....	35	Øster-Egesborg .....	18
Vordingborg Landsogn .....	18	Ølstrup .....	56	Øster-Flade By .....	43
Vorgod .....	56	Ølstykke .....	9	Øster-Flakkebjerg Herred	15
Vorning .....	51	Ølstykke Herred .....	9	Øster-Han Herred .....	45
Vorsaa Ejerlav .....	43	Ønslev .....	20	Øster-Hassing .....	43
Vorup .....	38	Ørbæk .....	23	Øster-Horne Herred .....	57
Vraa .....	45	Ørding .....	48	Øster-Hornum .....	42
Vraa By og Stationsby .....	45	Ørre .....	53	Øster-Håsinge .....	25
Vraaby .....	16	Ørritslev .....	32	Østerild .....	46
Vrads .....	33	Ørslev (Holbæk A.) .....	12	Øster-Jølby .....	48
Vrads Herred .....	32	Ørslev (V.-Flakkebjerg H.,		Øster-Larsker .....	19
Vrangstrup .....	17	Sorø A.) .....	14	Øster-Lisbjerg Herred .....	36
Vrejlev .....	44	Ørslev (Ringst. H. Sorø A.)	16	Øster-Mariæ .....	19
Vrensted .....	45	Ørslev (Præstø A.) .....	18	Øster-Skjerninge .....	23
Vridsløselille Fængsel .....	7	Ørslev (Odense A.) .....	28	Øster-Snede .....	30
Vridsted .....	50	Ørslevkloster .....	50	Øster-Svenstrup .....	45
Vrigsted .....	31	Ørsted (Københ. A.) .....	8	Øster-Tørslev .....	39
Vrov .....	50	Ørsted (Odense A.) .....	28	Øster-Ulslev .....	21
Vust .....	46	Ørsted (Randers A.) .....	37	Øster-Vandet .....	46
Væggerløse .....	20	Ørsted By .....	37	Øster-Vedsted .....	59
Vær .....	32	Ørting .....	34	Øster-Velling .....	51
Værløse .....	7	Ørum (Vejlø A.) .....	31	Østofte .....	21
Værsløv .....	13			Østrup .....	26
Værum .....	38			Øverød By .....	7