

STATISTISK TABELVÆRK  
1975 : II

# FOLKE- OG BOLIGTÆLLINGEN

9. NOVEMBER 1970

## B. 3. DANMARKS ADMINISTRATIVE INDELING

Med areal-, folke- og husstandstal

DANMARKS STATISTIK

København 1975

DANMARKS STATISTIK  
BIBLIOTEKET

200  
1975  
1117

Tidligere publikationer om folke- og boligtællinger i Danmark 1769-1965

Tællingsdato	Folketællinger		Boligtællinger (Husleje og boligforhold 1)	Tællingsdato .....	26/9 1960	27/9 1965
	Statistisk Tabelværk	Statistiske Meddelelser				
15/8 1769 .....						
1/7 1787 .....						Statistiske Meddelelser
1/2 1801 .....	I, 1			Folkemængden og Danmarks administrative inddeling .....	1962, 13	1968, 3
18/2 1834 .....						
1/2 1840 .....	I, 6					Statistisk Tabelværk
1/2 1845 .....	I, 10					
1/2 1850 .....	II, 1, 3 og 7					
1/2 1855 .....	II, 12 (1 og 2)	1, 3, II				
1/2 1860 .....	III, 1	1, 6, VI				
1/2 1870 .....	III, 18	2, 12, I		A. Folke- og boligtal i kommuner og by- mæssige bebyggelser:		
1/2 1880 .....	IV A, 3	3, 4, IV		Hovedstadsområdet. Sammendrag .....	1963, V	1969, VII
1/2 1890 .....	IV A, 8a og b	3, 12, I		Øerne undtagen hovedstaden .....	1963, I	
1/2 1901 .....	V A, 3 og 4	4, 10, 3		Sjælland undtagen hovedstaden .....		1969, II
1/2 1906 .....		4, 21, 1		Bornholm, Lolland-Falster, Fyn .....		1969, I
		4, 28, 5		Jylland .....	1963, III	
1/2 1911 .....	V A, 9 og 10	4, 37, 1	V A, 22 2)	Østlige Jylland .....		1969, IV
1/2 1916 .....	V A, 14	4, 51, 1	4, 52, 2	Nordlige Jylland .....		1969, V
1/2 1921 .....	V A, 16	4, 63, 1		Vestlige Jylland .....		1969, VI
5/11 1925 .....		4, 76, 1		Sydlig Jylland .....		1969, III
5/11 1930 .....	V A, 20	4, 86, 2	4, 89, 5			
5/11 1935 .....		4, 101, 1	4, 104, 1	B. Fordelinger efter alder og erhverv m.v.:		
		4, 105, 1		Køn, alder og ægteskabelig stilling .....	1963, VI	1970, III
5/11 1940 .....	V A, 22 og 23	4, 113, 3	4, 117, 3	Erhverv og arbejdsstilling .....	1964, I	1970, IV
15/6 1945 .....		4, 128, 1-2	4, 133, 5	Fag, arbejdsstilling og erhverv .....	1964, V	1971, I
7/11 1950 .....		4, 147, 1	4, 149, 3			
		4, 162, 1-4		C. Bolig- og husstandsundersøgelse .....	1964, II	1969, VIII
1/10 1955 .....		4, 166, 1	4, 170, 3	Boligforholdene i byer og bymæssige be- byggelser med over 1 000 indbyggere .....	1964, IV	

- 1) I perioden 1918-1929 afholdtes årlige undersøgelser af husleje forholdene og i visse år tillige af beboelsesforholdene. Resultaterne er publiceret i Statistiske Meddelelser 4, 59, 3 (1918), 4, 60, 5 (1919), 4, 63, 2 (1920), 4, 66, 4 (1921), 4, 68, 1 (1922), 4, 70, 5 (1923), 4, 73, 1 (1924), 4, 76, 2 og 4, 77, 2 (1925), 4, 78, 5 (1926), 4, 80, 3 (1927), 4, 84, 1 (1928) og 4, 85, 3 (1929).
- 2) Statistisk Tabelværk, øvrige anførte publikationer er Statistiske Meddelelser.

Befolkningsforholdene i Danmark i det 19. århundrede: Statistisk Tabelværk V A, 5.  
 Folketal, areal og klima 1901-1960: Statistiske Undersøgelser nr. 10.  
 Befolkningsudvikling og sundhedsforhold 1901-1960: Statistiske Undersøgelser nr. 19.  
 Danmarks administrative inddeling (november 1930): Statistiske Meddelelser 4, 86, 1.  
 Byernes opland: Statistiske Undersøgelser nr. 4.  
 Folketællingen 1955: Statistiske Efterretninger 1959, nr. 20.

Publikationer om folke- og boligtællingen i Danmark 1970

	Statistisk Tabelværk		
A. Folke- og boligtal i kommuner, sogne og bymæssige områder:		B1. Pendling .....	1974:IV
A1. Bornholms amt .....	1972:III	B2. Handelsområder og -distrikter .....	1974:VIII
A2. Ringkøbing amt .....	1973:II	B3. Danmarks administrative inddeling .....	1975:II
A3. Ribe amt .....	1973:III		
A4. Viborg amt .....	1973:V	C1. Beskæftigelse og erhverv .....	1974:VII
A5. Sønderjyllands amt .....	1973:VI		
A6. Nordjyllands amt .....	1973:VII	Der vil yderligere blive udsendt følgende publikationer om emnet i serien Statistiske Tabelværker:	
A7. Vejle amt .....	1973:VIII		
A8. Århus amt .....	1973:IX	B4. Danmarks Byer	
A9. Fyns amt .....	1973:X		
A10. Storstrøms amt .....	1973:XII	C2. Boligen	
A11. Vestsjællands amt .....	1973:XIV	C3. Befolkningens erhvervsfordeling	
A12. Roskilde amt .....	1973:XV	C4. Uddannelse	
A13. Frederiksborg amt .....	1973:XVI		
A14. Københavns amt .....	1973:XVII		
A15. Københavns kommune .....			
Frederiksberg kommune .....	1974:II		

Statistiske Efterretninger nr. 52, 1972. Foreløbig opgørelse.  
 Nyt fra Danmarks Statistik nr. 202, 1973.  
 Statistiske Efterretninger nr. 49, 1974.

## Forord

Denne publikation udsendes i serien af tabelværker vedrørende folke- og boligtællingen 1970. Foruden at give oplysninger fra folke- og boligtællingen har tabelværket imidlertid en vigtig funktion som opslagsværk om de vigtigste administrative inddelinger og de ændringer, som sker heri.

Dette indebærer, at publikationen ikke alene bygger på folketællingsoplysninger, men tillige på en række andre oplysninger, herunder arealopgørelser samt på det lovgivningsmæssige og administrative grundlag for de forskellige inddelinger.

De folke- og boligtællingstal, som indgår i publikationen er på denne baggrund af forholdsvis summarisk karakter. Mere detaljerede folke- og boligællingsoplysninger indgår i de øvrige folke- og boligællingstabelværker. Således indeholder de såkaldte amtstabelværker (A1-A15, hvoraf flertallet udsendes i løbet af 1973) udførlige oplysninger om de enkelte amtskommuner, kommuner, sogne og bymæssige områder.

I tabelværk B 1 er der meddelt specificerede oplysninger om den aktive befolknings fordeling efter såvel bopæls- som arbejdsstedskommune. B 2 indeholder oplysninger om befolkningens fordeling på handelsområder og -distrikter og endelig indeholder publikationen "Danmarks Byer" (B 4) specificerede folke- og boligællingstal i byer med over 1 000 indbyggere, herunder en oversigt over byer i størrelsesorden, som tidligere har været medtaget i publikationen om den administrative inddeling.

Som i tidligere publikationer vedrørende den administrative inddeling er fulgt det princip, at ikke alene den administrative inddeling på et bestemt tidspunkt, men også ændringerne siden den forrige publikation omtales. Når publikationen udsendes på et forholdsvis senere tidspunkt end normalt, skyldes det ønsket om i så stort omfang som muligt at samle de administrative ændringer, som direkte eller indirekte står i forbindelse med kommunalreformen 1/4 1970 i een publikation.

På grund af det meget betydelige antal ændringer i den administrative opbygning har arbejdet med publikationens udarbejdelse været væsentligt mere omfattende, end tilfældet har været ved tidligere publikationer af samme type.

Publikationens indhold er udvidet på enkelte områder. Således er i hovedtabellen (tabel 2) givet oplysning om

arealet i de enkelte sogne på grundlag af en ajourføring af de i "Danmarks areal" (Statistiske Meddelelser 1968:4) meddelte sognearealer og endvidere er beliggenheden af sogne og bymæssige bebyggelser vist på kort i forbindelse med tabel 2.

Medens det talmæssige hovedgrundlag stammer fra folketællingstidspunktet 9/11 1970 har sigtet med hensyn til de administrative inddelinger været at vise tilstanden pr. 1/4 1973, på hvilket tidspunkt hovedparten af de ændringer, som er en direkte eller indirekte følge af kommunalreformen i 1970, havde fundet sted.

Samtlige ændringer indtil 1/4 1973 er medtaget og de enkelte tabellers inddelinger refererer sig som hovedregel til dette tidspunkt.

Ændringer, som er sket efter 1/4 1973 og konstateret inden redaktionens slutning, er anført i et supplement (bilagsafsnit 1.6).

Oplysninger om de administrative inddelinger i Grønland og Færøerne er ikke medtaget i dette tabelværk, men indgår i de særlige folketællingspublikationer for Grønland (Statistisk Tabelværk 1974:VI) og Færøerne (Statistisk Tabelværk 1975:I).

Publikationen kunne ikke have været udarbejdet uden den meget væsentlige bistand, som Danmarks Statistik har modtaget fra en række institutioner, herunder Stednavneudvalget, Kirkeministeriet, Matrikeldirektoratet og i særdeleshed Geodætisk Institut.

Kirkeministeriet og Matrikeldirektoratet har givet oplysninger om sognegrænsernes beliggenhed og ændringer heri og medvirket til opklaring af tvivlstilfælde. Geodætisk Institut har bistået Danmarks Statistik med teknisk rådgivning vedrørende arealopmålinger og har udlånt det særlige kortsæt, hvorpå sognegrænserne er indtegnet.

For den bistand, som de nævnte institutioner og andre har ydet ved tilvejebringelse af materiale til brug for publikationen, udtaler Danmarks Statistik sin bedste tak.

I Danmarks Statistik, 1. kontor, har afdelingsleder Gunhild Michelsen forestået arbejdet med registreringen af de mange administrative ændringer, tilrettelæggelsen af arealopmålingerne samt publikationens redigering.

Danmarks Statistik i november 1974.

N.V. Skak-Nielsen.

Poul Jensen

Pris: 25,30 kr. inkl. 15 % moms  
Danmarks Statistiks trykkeri  
Udkommet i februar 1975

I N D H O L D S F O R T E G N E L S E

TEKSTAFDELING

1.	Indledende bemærkninger .....	7
2.	Oversigt over kildemateriale, metoder og begreber .....	7
2.1.	Folke- og boligtællingen 9/11 1970 .....	7
2.1.1.	Befolkningsbegrebet .....	7
2.1.2.	Husstands- og familiebegreber .....	7
2.1.3.	Geografiske inddelinger .....	9
2.2.	Registerføketallet .....	9
2.3.	Bestemmelser vedrørende den administrative inddeling .....	11
2.4.	Arealopgørelser .....	11
2.5.	Stednavneangivelser .....	11
3.	Ændringerne i den administrative inddeling omkring 1970 i hovedtræk .....	11
3.1.	Kommunalreformen .....	12
3.2.	Ændringer i den kirkelige inddeling .....	13
3.3.	Øvrige administrative omlægninger .....	13
3.4.	Mindre sogne- og kommunegrænsereguleringer ....	13
4.	Strukturelle oplysninger om de nye kommunale enheder pr. 9/11 1970 .....	13

TABELAFDELING

Bemærkninger til tabellerne .....	23
Tabel 1. Overøvrighedskredse/Amtskommuner .....	24
Tabel 2. Amtskommuner, kommuner og sogne samt bymæssige områder pr. 9/11 1970 .....	25
Københavns og Frederiksberg kommuner ....	25
Københavns amtskommune (KBH A) .....	27
Frederiksborg amtskommune (FRB A) .....	32
Roskilde amtskommune (ROS A) .....	37
Vestsjællands amtskommune (VSJ A) .....	41
Storstrøms amtskommune (SST A) .....	50
Bornholms amtskommune (BOR A) .....	60
Fyns amtskommune (FYN A) .....	63
Sønderjyllands amtskommune (SDJ A) .....	75
Ribe amtskommune (RIB A) .....	85
Vejle amtskommune (VEJ A) .....	92
Ringkøbing amtskommune (RIN A) .....	101
Århus amtskommune (ÅRH A) .....	110
Viborg amtskommune (VIB A) .....	123
Nordjyllands amtskommune (NDJ A) .....	134
Tabel 3. Landsdele og beboede øer .....	146
Tabel 4. Stifter, provstier, pastorater og sogne 1/4 1972 .....	149
Tabel 5. Retskredse 1/4 1973 .....	183
Tabel 6. Politikredse 1/4 1973 .....	186
Tabel 7. Udskrivningskredse 1/4 1973 .....	187
Tabel 8. Lægekredse 1/4 1973 .....	188
Tabel 9. Arbejdstilsynskredse 1/4 1973 .....	189
Tabel 10. Arbejdsformidlingsområder 1/4 1973 .....	190
Tabel 11. Amtsskatteinspektorer 1/4 1973 .....	191
Tabel 12. Skattekredse 1/4 1973 .....	193
Tabel 13. Skyld- og vurderingskredse 1/4 1973 .....	194
Tabel 14. Tolddistrikter 1/4 1973 .....	198

Tabel 15. Folketingsvalgkredse 1/4 1973 .....	199
Tabel 16. Danmarks administrative inddeling 1/4 1973	202
Københavns amtskommune (KBH A) .....	202
Frederiksborg amtskommune (FRB A) .....	204
Roskilde amtskommune (ROS A) .....	206
Vestsjællands amtskommune (VSJ A) .....	208
Storstrøms amtskommune (SST A) .....	210
Bornholms amtskommune (BOR A) .....	212
Fyns amtskommune (FYN A) .....	214
Sønderjyllands amtskommune (SDJ A) .....	216
Ribe amtskommune (RIB A) .....	218
Vejle amtskommune (VEJ A) .....	220
Ringkøbing amtskommune (RIN A) .....	222
Århus amtskommune (ÅRH A) .....	224
Viborg amtskommune (VIB A) .....	226
Nordjyllands amtskommune (NDJ A) .....	228
Tabel 17. Amtskommuner og kommuner 1/4 1973 .....	230

BILAGSAFDELING

Bilag 1. Oversigt over de enkelte administrative ændringer .....	237
1.1. Supplement vedrørende ændringer i perioden 27/9 1965-1/5 1967 .....	237
1.1.1. Den kirkelige inddeling .....	237
1.1.2. Retskredse .....	237
1.1.3. Amtstuer .....	237
1.1.4. Skattekredse .....	237
1.2. Ændringer i perioden 1/5 1967-31/3 1970 .....	237
1.2.1. Den kommunale inddeling .....	237
1.2.2. Den kirkelige inddeling .....	238
1.2.3. Retskredse .....	240
1.2.4. Udskrivningskredse .....	240
1.2.5. Arbejdstilsynskredse .....	240
1.2.6. Skattekredse .....	240
1.2.7. Skyld- og vurderingskredse .....	240
1.2.8. Tolddistrikter .....	241
1.3. Kommunalreformen 1/4 1970 .....	242
1.4. Kommune- og sognegrænsereguleringer m.v. i perioden efter 1/4 1970 .....	267
1.5. Andre ændringer i perioden 1/4 1970-1/4 1973 ..	272
1.5.1. Navneændringer .....	272
1.5.2. Den kirkelige inddeling .....	272
1.5.3. Adm. ændringer under arbejdsministeriet ....	279
1.5.4. Adm. ændringer under finansministeriet .....	279
1.5.5. Adm. ændringer under indenrigsministeriet ...	280
1.5.6. Adm. ændringer under justitsministeriet ....	280
1.6. Ændringer i perioden efter 1/4 1973 .....	280
Bilag 2. Alfabetisk register .....	284
Bilag 3. Alfabetisk kommuneoversigt .....	333
Bilag 4. English Summary .....	337

TEKSTAFDELING



## 1. INDLEDENDE BEMÆRKNINGER.

Oplysningerne om de enkelte administrative enheder omfatter folke- og husstandstal fra folketællingen 1970, folketal på grundlag af CPR pr. 1/4 1973 samt arealtal. Endvidere er i tabelnoter og i bilag 1 henvist til de bestemmelser, som fastlægger inddelingen i kommunale enheder og i administrative områder inden for de forskellige statslige forvaltningsgrene og ændringerne heri.

Publikationen er inddelt i tre hovedafsnit: tekstafdeling, tabelafdeling og bilagsafdeling.

I tekstafdelingens afsnit 2 er givet en oversigt over de anvendte kildematerialer og opgørelsesmetoder m.v.

Afsnit 3 indeholder en kort redegørelse for hovedtrækene i den administrative omlægning, som har fundet sted i de senere år og som har kommunalreformen pr. 1/4 1970 som tyngdepunkt.

Endelig indeholder afsnit 4 en oversigt over de nye kommunale enheders struktur.

Tabelafdelingen indeholder en statusoversigt over de vigtigste administrative inddelinger. Udgangspunktet for denne er folke- og husstandstal, opgjort ved folketællingen pr. 9/11 1970 samt tilsvarende arealtal, men tabellerne er opstillet således, at de enten direkte eller ved supplerende noter kan føres frem til tilstanden pr. 1/4 1973, på hvilket tidspunkt hovedparten af det betydelige antal større eller mindre ændringer i den administrative inddeling, som var en følge af kommunalreformen, havde fundet sted.

Bilagsafdelingen rummer i bilag 1 en oversigt over de enkelte administrative ændringer siden udgivelsen af en tilsvarende publikation vedrørende folketællingen 1965 (Statistiske Meddelelser 1968:3).

Oversigten omhandler perioden 1/5 1967-1/4 1973, men herudover er medtaget visse supplerende oplysninger om perioden før 1/5 1967, som ikke forelå ved afslutningen af redaktionen af ovennævnte publikation, samt en omtale af de ændringer efter 1/4 1973, som forelå oplyst ved redaktionens slutning november 1974.

Bilag 2 indeholder et alfabetisk register med de i publikationen indeholdte navne på kommuner, sogne, byområder og øer med angivelse af indbyggertal og henvisning til tabellerne 2-4.

Bilag 3 indeholder en alfabetisk kommuneoversigt med henvisning til kommunekoder og -grupper.

Endelig indeholder bilag 4 et resumé på engelsk samt engelske oversættelser af tabelhoveder m.v.

## 2. OVERSIGT OVER KILDEMATERIALE, METODER OG BEGREBER.

### 2.1. FOLKE- OG BOLIGTÆLLINGEN 9/11 1970.

I Statistiske Efterretninger 1974/49 er givet en samlet redegørelse for folke- og bolig-tællingen 1970 og for dens indsamling, bearbejdning, begreber m.v. De enkelte tabellærker, der hver omhandler et afgrænset emne eller geografisk område, indeholder tillige skematiske oversigter over de anvendte begreber m.v. I artiklen i Statistiske Efterretninger 1974/49 er givet en almindelig oversigt over folke- og bolig-tællingen 1970 og de til denne knyttede begreber.

Af betydning for oplysningerne i denne publikation er navnlig befolkningsbegrebet, husstands-begrebet og de geografiske inddelinger.

#### 2.11. Befolkningsbegrebet.

Det generelle befolkningsbegreb, der anvendes ved folke- og bolig-tællingen 1970, er den såkaldte de jure-befolkning. Dette indebærer, at opgørelsen omfatter de personer, der efter de gældende regler på tællingsdagen skal være optaget i et dansk folkeregister.

Opgørelsen refererer således ikke nødvendigvis til de enkelte personers opholdssted på tællingsdagen. Dels optælles midlertidigt fraværende efter deres faste opholdssted, dels vil der i begrænset omfang indgå personer, som også i længere tidsrum opholder sig i udlandet (for eksempel diplomater) eller i en anden kommune (for eksempel personer, som er under den registrerende kommunes forsyrg, men som er optaget på plejehjem, beliggende i en anden kommune).

Antallet af personer, som i de forskellige kommuner er tilmeldt folkeregisteret uden fast bopæl i kommunen udgør i alt 8 600, jævnfør tabel 1. I dette tal indgår ikke personer, som har bevaret tilknytningen til en bestemt lejlighed eller familie under fraværet.

#### 2.12. Husstands- og familiebegreber.

I denne publikation anvendes alene begrebet "samtlige husstande". Dette har imidlertid en nær forbindelse med andre husstands- og familiebegreber.

Udgangspunktet for fastlæggelsen af disse er, at befolkningen i beboelsesmæssig henseende kan opdeles i tre hovedkategorier, nemlig:

beboere i private husstande  
beboere i fælleshusholdninger og  
"tilmeldte uden fast bopæl"

Antallet af personer i hver af disse kategorier fremgår af tabel 1.

Ved fælleshusholdninger forstås institutioner o.l. som hoteller, pensionater, kollektiver, skibe, kaserner, alderdomshjem, hospitalet, fængsler o.l.

Til fælleshusholdningerne er kun henført personer, som på tællingsdagen var tilmeldt folkeregisteret som fastboende på fælleshusholdningens adresse og som ikke fører selvstændig husholdning. I det optalte antal fælleshusholdninger indgår kun sådanne, som har mindst én fast beboer.

Indholdet af betegnelsen privat husstand i forskellige statistiske opgørelser varierer i nogen grad efter sammenhængen.

I danske folke- og bolig-tællinger siden 1960 karakteriserer betegnelsen imidlertid i overensstemmelse med internationale anbefalinger en gruppe personer med fælles bolig og fælles kost. Denne "kosthusstand" er enten en "hovedhusstand" bestående af lejlighedsindehaver, dennes familie, husassistenter, medhjælpere og pensionærer eller en "indlogeret husstand" bestående af logerende på egen kost med eventuel ægtefælle og børn.

Efter den danske folketællingspraksis er der dog i forhold til disse hovedregler to undtagelser, nemlig at ægtepar uden for lejlighedsindehaverens familie altid opfattes som selvstændige husstande, selv om det drejer sig om

Tabel 1. Lejligheder, husstande og beboere 1965 og 1970.

	Folke- og bolig-tællingen		Pct.vi ændring 1965-70	Pct.vi fordeling	
	1965	1970		1965	1970
	----- antal -----			----- pct. -----	
<u>Lejligheder</u>					
Egentlige lejligheder .	1 578 400 1)	1 742 774	10,4	97,8	96,8
Klubværelser o.l. ....	36 020 1)	57 880	60,7	2,2	3,2
<u>Samtlige lejligheder ..</u>	<u>1 614 420 1)</u>	<u>1 800 654</u>	<u>11,5</u>	<u>100,0</u>	<u>100,0</u>
<u>Husstande</u>					
Private husstande .....	1 663 321	1 849 942	11,2	99,7	99,8
Fælleshusholdninger ...	4 353	3 513	-19,3	0,3	0,2
<u>Husstande i alt .....</u>	<u>1 667 674</u>	<u>1 853 455</u>	<u>11,1</u>	<u>100,0</u>	<u>100,0</u>
<u>Beboere</u>					
I private husstande:					
Egentlige lejligheder .	4 624 450 1)	4 776 400	3,3	97,0	96,7
Klubværelser o.l. ....	39 790 1)	65 606	64,9	0,8	1,3
<u>Samtlige lejligheder ..</u>	<u>4 663 321</u>	<u>4 842 006</u>	<u>3,8</u>	<u>97,8</u>	<u>98,0</u>
I fælleshusholdninger .	93 403	87 005	-6,9	2,0	1,8
Tilmeldte u. fast bopæl	10 453	8 568	-18,0	0,2	0,2
<u>Hele befolkningen .....</u>	<u>4 767 597</u>	<u>4 937 579</u>	<u>3,6</u>	<u>100,0</u>	<u>100,0</u>
<u>Gnstl. antal beboere</u>					
Egentlige lejligheder .	2,93	2,74	-6,5	.	.
Klubværelser o.l. ....	1,10	1,13	2,7	.	.
<u>Samtlige lejligheder ..</u>	<u>2,89</u>	<u>2,69</u>	<u>-6,9</u>	.	.
Private husstande .....	2,80	2,62	-6,4	.	.

1) Opgjort på grundlag af 10 pct. af tællingsmaterialet.



logerende med kost, husassistenter, medhjælpere eller lignende og at lejlighedsindehaverens familie, såfremt der er to eller flere ægtepar i denne, opdeles i et tilsvarende antal husstande.

Ved samtlige husstande, der som nævnt er det i denne publikation anvendte husstandsbebegreb, forstås antal fælleshusholdninger + antal private husstande.

Foruden med de nævnte husstandsbebegreber kan der opereres med forskellige familiebegreber, afgrænset på grundlag af oplysninger om, hvem der har fælles bopæl og deres indbyrdes familiemæssige relation, herunder et snævrere familiebegreb - familiekernen - som består af enlige eller ægtepar - i begge tilfælde med eventuelle ikke-gifte børn, der ikke selv har børn. Denne familietype forventes i tilpasset form at komme til at indgå i CPR-opgørelser på et senere tidspunkt.

### 2.13. Geografiske inddelinger.

I denne publikation indgår som nævnt hovedsagelig oplysninger vedrørende de forskellige administrative inddelinger. Disse har imidlertid snæver forbindelse med forskellige andre geografiske inddelingskriterier.

Ved folke- og boligtællingen 1970 er anvendt geografiske inddelinger efter bopæl (lejlighedens beliggenhed), efter den aktive befolknings arbejdssted og til brug for pendlingsopgørelsen efter kombinationer af bopæl og arbejdssted. Arbejdsstedskriteriet indgår ikke i denne publikations oplysninger.

Ved alle fordelinger efter bopæl er opgørelserne baseret på en grundinddeling, som har den egenskab, at samtlige i tællingen anvendte geografiske områder kan konstrueres ud fra denne.

Grundinddelingen er baseret på landets opdeling i kommuner. De enkelte kommuner opdeles i sogne og sognene videre i hvert af de byområder, som helt eller delvis er beliggende i de enkelte sogne. Også beboede øer defineres som selvstændige områder, selv om de kun udgør en del af et sogn. Det samlede antal områder i den grundlæggende inddeling er ca. 5 000.

Medens de fleste af de i grundinddelingen indgående elementer er defineret ved administrative eller naturlige grænser, fastlægges inddelingen i byområder i forbindelse med selve opgørelsen.

Ved afgrænsningen af de enkelte byområder er som hovedregel fulgt de retningslinier, som er givet af FN's statistiske kommission for Europa. Dette indebærer, at et bymæssigt område er defineret som en sammenhængende bebyggelse med mindst 200 indbyggere; at bebyggelsen er sammenhængende vil sige, at afstanden mellem husene ikke overstiger 200 meter, med mindre afbrydelsen skyldes offentlige anlæg, kirkegårde, erhvervsmæssige anlæg o.l.

Til byområder henregnes dog også de områder, der i 1965 hørte til de da eksisterende købstadskommuner, uanset at dele af disse ikke opfylder den nævnte definition.

Også for hovedstadsområdet er der tale om afvigelser, idet de 22 kommuner, som i en årrække er henført til området og som ved folketællingen 1970 er henregnet hertil, uanset at dele af kommunerne ikke er bymæssigt bebygget og uanset, at der nu uden for disse kommuner findes bebyggelser, der efter den generelle definition måtte henføres til "byen København med forstæder".

Ved bearbejdelsen af folke- og boligtællingen 1970 er som nævnt anvendt forskellige sæt geografiske inddelinger og klassifikationer.

Det vigtigste sæt af geografiske inddelinger i tabeloplysningerne er det i amtstabelværkerne og i denne publikations tabel 2 anvendte, hvor inddelingen på 1. niveau er amtskommuner, på 2. niveau kommuner og på 3. niveau dels sogne, dels de enkelte byområder i kommunerne, defineret som ovenfor angivet. I tabel 2 er endvidere oplyst indbyggertallet i den bymæssigt bebyggede del af hvert enkelt sogn. I amtstabelværkerne er specifikationsniveauet størst på 1. niveau, mindst på 3. niveau.

Den gennemgribende ændring af inddelingen i amtskommuner og kommuner i forbindelse med kommunalreformen pr. 1. april 1970 har skabt et særligt problem for sammenligninger i forhold til tidligere opgørelser, som har nødvendiggjort en omarbejdelse af visse oplysninger i folke- og boligtællingen 1965 til den nye kommunestruktur. Resultaterne af denne opgørelse er meddelt i amtstabelværkerne og indgår i uddrag i tabel 2.

Også for kontinuiteten i inddelingerne efter "urbaniseringsgrad" har kommunalreformen skabt problemer, idet "provinsbyerne" (købstæder, flækker m.v.) ikke mere har en særlig kommunal status, hvorfor grundlaget for at betragte disse byer som en særlig gruppe er faldet bort.

I landsomfattende opgørelser er herefter valgt en klassifikation efter bymæssighed eller "urbaniseringsgrad", som dels afgiver et vist grundlag for sammenligning med tidligere opgørelser, dels korresponderer med den af FN's Europakommission anbefalede gruppering 1), jævnfør tabel 11, tabel IV og omstående oversigt:

### 2.2. REGISTERFOLKETALLET.

De folketal pr. 1/4 1973, der er anvendt i visse tabeller, har det såkaldte registerfolketal som grundlag.

Dette optaltes til og med 1/1 1972 af folkeregistrene, men opgøres nu direkte på grundlag af CPR.

Opgørelsen viser befolkningens totale størrelse i hele landet og i de enkelte kommuner, således som denne fremgår af folkeregistrene og det centrale personregister

1) United Nations Statistical Commission and Economic Commission for Europe: European Recommendations for the 1970 Population Censuses.

Folke- og boligtællingen 1965	Folke- og boligtællingen 1970	FN 1)
Hovedstaden, hovedstadens forstæder	Hovedstadsområdet	Urban areas
Provinsbyer	Andre byer med 10 000 indbyggere og derover	
Provinsbyernes forstæder	Byer med 2 000-9 999 indbyggere	Semi-urban areas
Bymæssige bebyggelser	Bymæssige områder med 200-1 999 indbyggere	Rural areas
Landdistrikter	Landdistrikter	

1) United Nations Statistical Commission and Economic Commission for Europe: European Recommendations for the 1970 Population Censuses.

Tabel II. Befolkningstilvæksten i de enkelte bymæssighedsgrupper 1965 og 1970.

	1965	1970	Pct.vis		
			ændring 1965-70	fordeling	
			1965	1970	
Hovedstadsområdet .....	1 381 705	1 380 204	-1,1	29,0	27,9
Andre byer med 10 000 indbyggere og derover ....	1 340 334	1 458 154	8,8	28,1	29,5
Byer med 2 000-9 999 indbyggere ...	370 291	463 167	25,1	7,8	9,4
Bymæssige områder med 200-1 999 indbyggere .....	587 890	644 632	10,0	12,3	13,1
Landdistrikter .....	1 087 377	991 422	-8,8	22,8	20,1
<u>Hele landet .....</u>	<u>4 767 597</u>	<u>4 937 579</u>	<u>3,6</u>	<u>100,0</u>	<u>100,0</u>
Hovedstadsregionen .....	1 677 614	1 752 631	4,5	35,2	35,5
Øvrige byer med 10 000 indbyggere og derover ....	1 228 223	1 305 065	6,3	25,8	26,4
Øvrige byer med 2 000-9 999 indbyggere ...	314 570	378 257	20,2	6,6	7,7
Øvrige bymæssige områder med 200-1 999 indbyggere .	535 440	577 315	7,8	11,2	11,7
Øvrige landdistrikter ....	1 011 750	924 311	-8,6	21,2	18,7

ANM. Hovedstadsområdet omfatter Københavns og Frederiksberg kommuner, Københavns amts undtagen Ledøje-Smørum, Sengetløse og Torslunde-Ishøj kommuner samt Birkerød, Farum og Hørsholm kommuner i Frederiksborg amt.

Hovedstadsregionen omfatter Københavns og Frederiksberg kommuner samt Københavns, Frederiksborg og Roskilde amter.

1965-tallene er korrigeret i overensstemmelse med, at der ved kommunalreformen den 1. april 1970 ved grænsereguleringer mellem Høje Tåstrup og Roskilde kommune, og mellem Birkerød og Allerød kommuner er overført arealer, der i 1965 i alt havde 4 100 beboere, til kommunerne i hovedstadsområdet.

(CPR) ved hvert kvartalsskifte. Der tages hensyn til de ændringer (fødsler, dødsfald, mellemkommunale vandring samt ind- og udvandring), som er anmeldt rettidigt til folkeregistrene. Hvert år pr. 1. januar foretages desuden på grundlag af oplysninger fra CPR en detaljeret opgørelse af befolkningen i hver kommune med fordeling på køn, alder og ægteskabelig stilling.

De nævnte befolkningsopgørelser udarbejdet på samme begrebsmæssige grundlag som folketællingerne, der som omtalt i afsnit 2.11 anvender folkeregistreringssystemets befolkningsbegreb og desuden i kommunerne kontrolleres med folkeregisteret i tællingens indledende fase. Som følge heraf er der stor overensstemmelse mellem de 3 opgørelser, jævnfør følgende oversigt:

### Antal personer

Registerfolketallet 1/10 1970 .....	4 932 982
Registerfolketallet 1/1 1971 .....	4 943 146
Folke- og boligtællingen 9/11 1970 .....	4 937 579
Befolkningen ifølge CPR-opgørelsen 1/1 1971.	4 950 598

Medens folketallet efter folketællingen 9/11 1970 viser folketallet i de enkelte kommuner på grundlag af de da gældende grænser, jævnfør tabel 2, er der i registerfolketallet pr. 1/4 1973 taget hensyn til de mellemliggende grænsereguleringer m.v., som bl.a. er omtalt i tabel 2, arealoverførsler.

### 2.3. BESTEMMELSER VEDRØRENDE DEN ADMINISTRATIVE INDDDELING.

Grundlaget for registreringen af de administrative inddelinger og ændringerne heri udgøres af love, kgl. resolutioner samt ministerielle bekendtgørelser, cirkulærer og skrivelser vedrørende de enkelte forvaltningsområder. Bestemmelserne heri danner, jævnfør afsnit 2.4, udgangspunkt for nyopmålinger af arealet af de dele af sogne og kommuner, som har skiftet tilhørsforhold.

Henvisninger til de enkelte bestemmelser, som fastlægger eller ændrer den administrative inddeling, er optaget i bilag 1.

### 2.4. AREALOPGØRELSE.

Opgørelsen af Danmarks areal med fordeling på kommuner og sogne m.v. er baseret på den af Geodætisk Institut i årene 1953-59 foretagne generelle opmåling, som skete på basis af instituttets målebordsblade, hvorpå sogne- og kommunegrænser var indtegnet. Om de nærmere enkeltheder i denne opmåling henvises til Statistiske Meddelelser 1968:4 "Danmarks areal". Heri indgår en ajourføring af arealopgørelsen i de enkelte kommuner på grundlag af grænsereguleringer m.v. til og med 1/4 1966. Det betydelige antal ændringer i kommune- og sognegrænserne, bl.a. i tilslutning til kommunalreformen, har imidlertid nødvendiggjort en mere generel revision af opgørelsen.

Denne omfatter dels en nyoptælling af arealerne i de nye kommuner og amtskommuner, dels - som forudsætning herfor - en nyopmåling af en række delområder, revision af sognearealer m.v.

Nyopmålingen omfatter:

- a) Arealer, som ved kommunalreformen blev henført til en anden kommune end den, som hovedparten af det pågældende sogn kom til at tilhøre.
- b) Arealer som efter kommunalreformen har skiftet sogne- og/eller kommune-tilhørsforhold som et led i grænsereguleringer.
- c) Nyoprettede sogne.
- d) Visse inddæmmede arealer.
- e) Hele sogne og/eller kommuner, når gennemgangen har givet anledning til revision af de tidligere opgjorte arealer, for eksempel i forbindelse med matrikulering af søer.

Selve opmålingerne er foretaget af Danmarks Statistik på grundlag af kortsæt (målebordsblade eller "4 cm-kort") hvortil grænseændringerne er overført ved Geodætisk Instituts bistand.

Der er ved nyopmålingen stort set anvendt samme teknik som ved opmålingerne 1953-59, jævnfør Statistiske Meddelelser 1968:4.

De arealtal, som Matrikeldirektoratet i en række tilfælde har angivet for delområder, er indgået i kontrollen af resultaterne af opmålingerne, men stemmer i øvrigt ikke nødvendigvis fuldstændigt overens med resultaterne af Danmarks Statistiks opmåling hvilket bl.a. skyldes, at ikke alle områder er matrikuleret og at kortgrundlaget er forskelligt.

I hovedoversigten i tabel 2 er arealerne opgjort pr. 9/11 1970 og i et supplement til tabellen er oplyst alle arealoverførsler i perioden 1/4 1970-1/4 1973, såfremt overførslen - afrundet i hele ha - udgør mindst 1 ha.

Landets samlede areal er i alt opgjort til 43 074 km<sup>2</sup> mod 43 058 km<sup>2</sup> ved opmålingerne 1953-59 og 43 032 km<sup>2</sup> ved opmålingen i dette århundredes begyndelse. Det må imidlertid understreges, at der i de konstaterede forskydninger kun i begrænset omfang er taget hensyn til de ændringer af landets areal, der sker som følge af påvirkninger af kystliniens beliggenhed (tidevandspåvirkninger, erosion, inddæmninger o.l.). Sådanne ændringer kan kun konstateres fuldstændigt i forbindelse med de generelle revisioner af kortmaterialet, som Geodætisk Institut løbende foretager; men som for de enkelte områders vedkommende kun sker med betydelige mellemrum.

### 2.5. STEDNAVNEANGIVELSER.

Efter drøftelser med Stednavneudvalget er i denne publikation med hensyn til stavemåde for de enkelte stednavne fulgt følgende retningslinier:

I alle stednavne er anvendt den af Kulturministeriet på Stednavneudvalgets indstilling autoriserede stavemåde. Dette indebærer bl.a. konsekvent anvendelse af å og ks.

Kommunenavne som sådanne er ikke optaget i de nu foreliggende stednavnefortegnelser. Efter Stednavneudvalgets råd er der imidlertid med hensyn til kommunenavne anvendt samme stavemåde som for andre tilsvarende stedsangivelser (by- og sognenavne).

### 3. ÆNDRINGERNE I DEN ADMINISTRATIVE INDDDELING OMKRING

#### 1970 I HOVEDTRÆK.

Kommunalreformen i 1970, jævnfør afsnit 3.1, medførte en meget betydelig omlægning i landets kommunale inddeling. Også på andre administrative områder er der, jævnfør afsnit 3.2 og 3.3 sket en række betydelige omlægninger, som delvis må ses i sammenhæng med kommunalreformen. Endelig er der - jævnfør afsnit 3.4 - sket et betydeligt antal grænsereguleringer. Disse har direkte betydning for sogne

og kommuner og påvirker indirekte, omend i begrænset omfang, de øvrige administrative inddelinger, idet langt de fleste administrative enheder under de forskellige statslige forvaltningsgrene følger kommunegrænserne.

### 3.1. KOMMUNALREFORMEN.

I 1958 nedsattes en kommunallovskommission, som fik til opgave at gennemgå de kommunale styrelseslove og fremkomme med forslag til ændringer. Om enkeltheder i den udvikling, der hermed indledtes, kan bl.a. henvises til "Kommuneinddelingen april 1970", udgivet af Kommunalreformkommissionens sekretariat i 1970.

Allerede før 1970 skete der et betydeligt antal kommunesammenlægninger, der reducerede kommunernes antal fra 1 389 i 1970 til 1 065 i 1969. Omlægningens tyngdepunkt var imidlertid i udpræget grad 1/4 1970, hvor kommunernes antal reduceredes fra 1 065 til 277. Samtidig reduceredes antallet af amtskommuner fra 25 til 14.

Enkelthederne i den kommunale omlægning fremgår af bilag 1, der i afsnit 1.3 indeholder en detaljeret oversigt over ændringerne med angivelse af registerfolketal pr. 1/4 1970.

Pr. 1/4 1974 er antallet af kommuner ved sammenlægning i Københavns amtskommune reduceret til 275. På samme tidspunkt er etableret et særligt hovedstadsråd til varettagelse af forskellige opgaver for Københavns og Frederiksberg kommune samt Københavns, Frederiksborg og Roskilde amtskommuner.

I forbindelse med omlægninger i den kommunale inddeling er fordelingen af de kommunale opgaver ændret. Bortset fra Københavns og Frederiksberg kommune, der havde - og stadig har - særlig kommunal status, var der før kommunalreformen fire kommunetyper (sognekommuner, "Marstallkommuner", købstadskommuner, amtsråds kredse), men efter denne kun to kommunetyper - amtskommuner og kommuner. Christiansø, der administreres af Forsvarsministeriet, er fortsat uden for den kommunale inddeling.

Om enkeltheder i fordelingen af kommunale opgaver - reglerne for kommunernes styrelser - m.v. henvises til de enkelte lovbestemmelser m.v. Med hensyn til konsekvenserne af omlægningen for de kommunale råd og valgene henvises til Statistiske Meddelelser 1973:8.

Tabel III. Oversigt over ændringerne i visse administrative inddelinger 1965-1973.

	Antal		Gennemsnitligt folketal	
	27/9 1965	1/4 1973	27/9 1965	1/4 1973
Amtsrådsreds/Amtskommune 1) .....	25	14	159 147	309 037
Kommuner .....	1 345 2)	277 2)	3 545	18 110
Overøvrighedskredse .....	23	15	207 287	334 439
Retskredse .....	106	85 3)	44 977	59 019
Politikredse .....	72	54	66 217	92 900
Lægekredse .....	63 4)	59 4)	75 676	85 027
Amtsstuer .....	29	.	164 400	.
Amtsskatteinspektorer .....	.	25	.	200 663
Skattekredse .....	87	65	54 800	77 178
Skyld- og vurderingskredse:				
Skyldkredse .....	26	27	183 369	185 799
Vurderingskredse .....	195	222	24 449	22 597
Tolddistrikter .....	79	25 5)	60 349	200 663
Folketingsvalgkredse:				
Stor- og amtskredse .....	23	17	207 287	295 093
Opstillingskredse .....	124	103	38 448	48 705

1) Eksklusive København og Frederiksberg.

2) Eksklusive Christiansø (uden for kommuneinddelingen).

3) Jf. tabel 16, 12 (retskreds 69 og 69a) (i tabel 5 står 84, men pr. 1/4 1973 var der 85).

4) Inclusive Københavns stadslægeembede. Yderligere ændringer er besluttet, jf. anmærkning til tabel 16.

5) Der er i alt 37 distriktstoldkamre, idet der er 11 i Københavns tolddistrikt, et i hvert af de øvrige tolddistrikter og to grænsedistriktstoldkamre (Padborg og Rødbyhavn).

### 3.2. ÆNDRINGER I DEN KIRKELIGE INDELING.

Efter kommunalreformen er der sket en løbende tilpasning af inddelingen i stifter, provstier og pastorater ud fra det princip, at provstigrænserne skal fastlægges således, at de følger kommunegrænser. Resultaterne af denne omlægning fremgår af tabel 4 og af bilag 1, der indeholder oversigter over ændringerne med henvisning til de bestemmelser, som har fastlagt disse.

### 3.3. ØVRIGE ADMINISTRATIVE OMLÆGNINGER.

I administrative enheder under statsforvaltningen er sket en række omlægninger, som bl.a. må ses i forbindelse med kommunalreformen.

Meget nær tilknytning til den kommunale inddeling har inddelingen i overøvrighedskredse.

Mellem denne inddeling og inddelingen i amtskommuner er der nu - jævnfør tabel 1 - kun den forskel, at Frederiksberg er uden for den amtskommunale inddeling, men hører under Københavns amt i relation til inddelingen i overøvrighedskredse.

I en række tilfælde har ændringerne medført en reduktion i antallet af administrative enheder, jævnfør oversigten i tabel III.

Den inddeling, der var gældende pr. 1/4 1973 er vist i tabel 5-15. Sammenhængen mellem den kommunale inddeling og de øvrige administrative enheder fremgår - for hver amtskommune - af tabel 16.

### 3.4. MINDRE SOGNE- OG KOMMUNEGRÆNSEREGULERINGER.

Kommunesammenlægningerne i forbindelse med kommunalreformen skete i de fleste tilfælde på den måde, at de gamle kommuner som helhed indgik i nye sammenlægningskommuner. I en række tilfælde skete dog en deling af de tidligere kommuner, men da som regel således, at delingen fulgte sognegrænser. I nogle tilfælde skete imidlertid også en deling af sogne, men i langt de fleste tilfælde således at den største del af sognet henførtes til een kommune og en forholdsvis lille del til en anden.

Sådanne mindre uoverensstemmelser mellem sogne og kommunegrænser eksisterede i forvejen i nogle tilfælde. Som eksempel herpå kan nævnes de sønderjyske enklaver, dvs. arealer, tilhørende et bestemt sogn, men liggende geografisk adskilt fra dette i en anden kommune - og dermed også inden for et andet sogns grænser.

Efter kommunalreformen er gennemført en række reguleringer af kommune- og sognegrænser, som dels har haft til formål at give kommunegrænserne et mere hensigtsmæssigt forløb, dels at tilvejebringe overensstemmelse mellem kommune- og sognegrænser.

Tilsammen er der tale om et kompliceret system af ændringer, som i enkeltheder er omtalt i bilag 1 samt - for så vidt angår tidsrummet 1/4 1970-1/4 1973 - i et supplement vedrørende arealoverførsler til tabel 2. Der er dog for denne periode, hvor et stort antal reguleringer har fundet sted, kun medtaget ændringer, der har medført arealoverførsler på over  $\frac{1}{2}$  ha.

### 4. STRUKTURELLE OPLYSNINGER OM DE NYE KOMMUNALE ENHEDER

PR. 9/11 1970.

Tabel IV-XI indeholder opgørelser til belysning af den nye kommunale struktur.

Tabellerne er et koncentrat af tabelafdelingens tabel 2, der indeholder oplysninger, som gør det muligt at udtrække eller beregne tal for de enkelte kommuner og i et vist omfang også for sogne, som svarer til de for amtskommuner i nedenstående oversigtstabeller givne oplysninger.

Tabel IV. Befolkningstæthed, husstandsstørrelse m.v. i de enkelte amtskommuner m.v. 9/11 1970.

	Folketal	Antal husstande	Areal km <sup>2</sup>	Antal personer pr. husstand	Antal indbyggere pr. km <sup>2</sup>
Københavns kommune .....	622 773	291 887	85	2,1	7 292
Frederiksberg kommune .....	101 874	48 394	9	2,1	11 616
Københavns amtskommune .....	615 343	224 592	523	2,7	1 177
Frederiksborg " .....	259 442	89 777	1 346	2,9	193
Roskilde " .....	153 199	53 708	892	2,9	172
Vestsjællands " .....	259 057	92 716	2 983	2,8	87
Storstrøms " .....	252 363	91 914	3 396	2,7	74
Bornholms " .....	47 239	16 901	588	2,8	80
Fyns " .....	432 699	158 194	3 486	2,7	124
Sønderjyllands " .....	238 062	82 530	3 929	2,9	61
Ribe " .....	197 843	67 514	3 135	2,9	63
Vejle " .....	306 263	111 641	2 991	2,7	102
Ringkøbing " .....	241 327	81 692	4 849	3,0	50
Århus " .....	533 190	203 977	4 570	2,6	117
Viborg " .....	220 734	75 610	4 120	2,9	54
Nordjyllands " .....	456 171	162 408	6 172	2,8	74
Hele landet .....	4 937 579	1 853 455	43 074	2,7	115
Heraf Hovedstadsregionen .....	1 752 631	708 358	2 855	2,5	614

I tabel IV er de nye amtskommunale enheder belyst ved folketal, antal husstande, areal, husstandsstørrelse og befolkningstæthed. Variationerne i disse størrelser hæn-

ger bl.a. sammen med bebyggelsesgraden, der er vist i tabel V, idet de enkelte amtskommunale enheder er opdelt i bymæssighedsområder, jævnt afsnit 2.13.

Tabel V. Befolkningen relativ fordelt på bymæssighedsområder i de enkelte amtskommuner 9/11 1970.

	Hovedstads-området	Øvrige bymæssige områder med			Land-distrikter	I alt
		10000 indbyggere og derover	2000-9999 indbyggere	200-1999 indbyggere		
						pct.
Københavns kommune .....	100,0	-	-	-	-	100,0
Frederiksberg kommune .....	100,0	-	-	-	-	100,0
Københavns amtskommune .....	98,4	-	0,4	0,8	0,4	100,0
Frederiksborg " .....	19,4	29,9	23,3	12,9	14,5	100,0
Roskilde " .....	-	49,2	14,2	18,9	17,7	100,0
Vestsjællands " .....	-	34,0	12,7	17,6	35,7	100,0
Storstrøms " .....	-	32,9	12,3	17,4	37,4	100,0
Bornholms " .....	-	31,2	11,7	23,5	33,6	100,0
Fyns " .....	-	43,7	11,4	18,2	26,7	100,0
Sønderjyllands " .....	-	25,1	20,4	23,9	30,6	100,0
Ribe " .....	-	40,3	17,5	14,8	27,4	100,0
Vejle " .....	-	54,2	4,9	15,9	25,0	100,0
Ringkøbing " .....	-	28,5	20,9	16,6	34,0	100,0
Århus " .....	-	58,2	7,3	14,6	19,9	100,0
Viborg " .....	-	25,2	8,8	24,7	41,3	100,0
Nordjyllands " .....	-	41,6	11,5	19,8	27,1	100,0
Hele landet .....	28,0	29,5	9,4	13,0	20,1	100,0
Heraf Hovedstadsregionen .....	78,8	8,7	4,9	3,8	3,8	100,0

Tabel VI. Antal kommuner i de enkelte amtskommuner fordelt efter folketallets størrelse.

	Folketal	Antal kommuner fordelt efter folketallets størrelse						
		I alt	Under 5000	5000 - 9999	10000 - 19999	20000 - 49999	50000 - 99999	100000 og derover
Københavns kommune .....	622 773	1	-	-	-	-	-	1
Frederiksberg kommune .....	101 874	1	-	-	-	-	-	1
Københavns amtskommune .....	615 343	20	4	2	1	9	4	-
Frederiksborg " .....	259 442	19	2	7	7	2	1	-
Roskilde " .....	153 199	11	2	6	-	2	1	-
Vestsjællands " .....	259 057	23	3	11	6	3	-	-
Storstrøms " .....	252 363	24	3	13	6	2	-	-
Bornholms " .....	47 239	6 1)	1 1)	4	1	-	-	-
Fyns " .....	432 699	32	7	15	8	1	-	1
Sønderjyllands " .....	238 062	23	3	13	4	3	-	-
Ribe " .....	197 843	14	3	5	5	-	1	-
Vejle " .....	306 263	16	2	5	5	2	2	-
Ringkøbing " .....	241 327	18	3	7	6	1	1	-
Århus " .....	533 190	26	3	16	4	1	1	1
Viborg " .....	220 734	17	1	9	3	4	-	-
Nordjyllands " .....	456 171	27	1	15	8	2	-	1
Hele landet .....	4 937 579	278	38	128	64	32	11	5
Heraf Hovedstadsregionen .....	1 752 631	52	8	15	8	13	6	2

1) Inklusive Christiansø (uden for kommuneinddelingen).

Tabel VI viser antallet af kommuner i hele landet og de enkelte amtskommuner fordelt efter indbyggerantallets

størrelse. Tabel VII viser tilsvarende kommunernes fordeling efter arealets størrelse.

 Tabel VII. Antal kommuner i de enkelte amtskommuner, fordelt efter arealets størrelse.

	Areal km <sup>2</sup>	Antal kommuner fordelt efter arealets størrelse i km <sup>2</sup>								
		I alt	Under 20 km <sup>2</sup>	20-49 km <sup>2</sup>	50-99 km <sup>2</sup>	100-149 km <sup>2</sup>	150-199 km <sup>2</sup>	200-299 km <sup>2</sup>	300-499 km <sup>2</sup>	500 km <sup>2</sup> og derover
Københavns kommune .....	85	1	-	-	1	-	-	-	-	-
Frederiksberg kommune .....	9	1	1	-	-	-	-	-	-	-
Københavns amtskommune .....	523	20	6	12	2	-	-	-	-	-
Frederiksborg " .....	1 346	19	-	8	7	4	-	-	-	-
Roskilde " .....	892	11	-	1	8	2	-	-	-	-
Vestsjællands " .....	2 983	23	-	1	6	10	5	1	-	-
Storstrøms " .....	3 396	24	-	1	1	13	8	1	-	-
Bornholms " .....	588	6 1)	1 1)	1	-	2	2	-	-	-
Fyns " .....	3 486	32	2	2	13	8	5	1	1	-
Sønderjyllands " .....	3 929	23	-	1	5	6	2	7	2	-
Ribe " .....	3 135	14	-	-	1	1	3	7	2	-
Vejle " .....	2 991	16	-	-	2	6	2	4	2	-
Ringkøbing " .....	4 849	18	-	1	2	-	2	7	5	1
Århus " .....	4 570	26	-	-	3	9	5	8	1	-
Viborg " .....	4 120	17	-	-	1	1	4	7	3	1
Nordjyllands " .....	6 172	27	-	-	-	2	10	10	4	1
Hele landet .....	43 074	278	10	28	52	64	48	53	20	3
Heraf Hovedstadsregionen .....	2 855	52	7	21	18	6	-	-	-	-

1) Inklusive Christiansø (uden for kommuneinddelingen).

Tabel VIII. Antal kommuner i de enkelte amtskommuner fordelt efter befolkningstæthed.

	Antal indbyggere pr. km <sup>2</sup>	Antal kommuner fordelt efter antal indbyggere pr. km <sup>2</sup>					
		I alt	Under 50	50 - 99	100 - 199	200 - 499	500 og derover
Københavns kommune .....	7 292	1	-	-	-	-	1
Frederiksberg kommune .....	11 616	1	-	-	-	-	1
Københavns amtskommune .....	1 177	20	-	1	2	2	15
Frederiksberg " .....	193	19	-	5	5	7	2
Roskilde " .....	172	11	-	7	-	3	1
Vestsjællands " .....	87	23	5	13	4	1	-
Storstrøms " .....	74	24	9	11	2	1	1
Bornholms " .....	80	6 1)	1	3	-	1 1)	1
Fyns " .....	124	32	3	20	3	5	1
Sønderjyllands " .....	61	23	11	5	6	-	1
Ribe " .....	63	14	10	3	-	1	-
Vejle " .....	102	16	5	7	-	4	-
Ringkøbing " .....	50	18	12	5	1	-	-
Århus " .....	117	26	13	9	2	1	1
Viborg " .....	54	17	10	5	2	-	-
Nordjyllands " .....	74	27	15	10	1	1	-
Hele landet .....	115	278	94	104	28	27	25
Heraf: Hovedstadsregionen .....	614	52	-	13	7	12	20

1) Inklusive Christiansø (uden for kommuneinddelingen).

I tabel VIII er vist en fordeling af kommunerne efter befolkningstætheden udtrykt i antal indbyggere pr. kvadratkilometer og i tabel IX en fordeling af kommunerne efter bymæssighedsgrad, her forstået som den procentvise andel

af befolkningen i en given kommune eller amtskommune, som bor i bymæssige områder med mindst 200 indbyggere, altså uden for de egentlige landdistrikter.

Tabel IX. Antal kommuner i de enkelte amtskommuner fordelt efter bymæssighedsprocent.

	Gennemsnitlig bymæssighedsprocent	Antal kommuner med bymæssighedsprocent									
		I alt	Under 20	20 - 29,99	30 - 39,99	40 - 49,99	50 - 59,99	60 - 69,99	70 - 79,99	80 - 89,99	90 og derover
Københavns og Frederiksberg kommune.	100,0	2	-	-	-	-	-	-	-	-	2
Københavns amtskommune .....	99,6	20	-	-	-	-	1	-	1	1	17
Frederiksberg " .....	85,5	19	-	-	-	-	3	3	3	5	5
Roskilde " .....	82,3	11	-	-	1	1	4	1	-	2	2
Vestsjællands " .....	64,3	23	1	2	4	4	2	5	1	2	2
Storstrøms " .....	62,6	24	3	-	5	5	4	3	-	3	1
Bornholms " .....	66,4	6 1) 1 1)	-	-	1	1	1	1	-	-	1
Fyns " .....	73,3	32	-	1	3	10	6	6	-	4	2
Sønderjyllands " .....	69,4	23	-	-	1	7	4	2	5	3	1
Ribe " .....	72,6	14	-	-	2	2	5	2	-	2	1
Vejle " .....	75,0	16	-	-	2	7	2	1	-	1	3
Ringkøbing " .....	66,1	18	-	-	2	7	1	3	2	3	-
Århus " .....	80,1	26	-	-	2	8	8	3	1	2	2
Viborg " .....	58,7	17	-	-	5	5	3	2	-	2	-
Nordjyllands " .....	72,9	27	-	-	2	8	8	3	3	1	2
Hele landet .....	79,9	278	5	3	30	65	52	35	16	31	41
Heraf: Hovedstadsregionen .....	96,2	52	-	-	1	1	8	4	4	8	26

1) Inklusive Christiansø (uden for kommuneinddelingen).



I tabel X er vist en gruppering af samtlige kommuner efter bymæssighed. I modsætning til tabel IX, der udelukkende er baseret på andelen af indbyggere i bymæssige områder uanset disses størrelse, indgår i tabel X byernes størrelse som kriterium for kommunernes gruppering.

Inddelingen har 2 niveauer. 1. niveau er en opdeling af kommunerne i tre grupper, der hver har 30-35 pct. af landets samlede indbyggertal, nemlig kommunerne i hovedstadsregionen (København + Frederiksberg + de tre hovedstadsamter) bykommuner i øvrigt med største by på mindst 10 000 indbyggere (9/11 1970) og andre kommuner.

I tabel X er denne inddeling udbygget til i alt 12 kommunegrupper. Hovedtrækkene i opbygningen er følgende, jævnfør i øvrigt oversigten over de enkelte kommuners placering i bilag 3 (geokode 1).

#### Hovedstadsregionen.

Gruppe 11: Hovedstaden, København, Frederiksberg og Gentofte kommune, altså de tidligt udbyggede kommuner i Københavnsområdet. Dette er et traditionelt hovedstadsbegreb, hvis betydning som selvstændigt statistisk område efter den stedfundne byudvikling er aftaget stærkt.

Gruppe 12: 19 "Forstads- og omegnskommuner" til København. Også dette er en traditionel gruppe, hvis betydning er aftagende.

Gruppe 13 og 14: Heri indgår øvrige kommuner i hovedstadsregionen, idet gruppe 13 er karakteriseret ved, at de pågældende kommuner havde et samlet byområde på mindst 10 000 indbyggere 9/11 1970.

#### Bykommuner i øvrigt.

Største bys størrelse 9/11 1970:

Gruppe 21: 100 000 indbyggere og derover.  
 Gruppe 22: 40 000-99 999 indbyggere.  
 Gruppe 23: 20 000-39 999 indbyggere.  
 Gruppe 24: 10 000-19 999 indbyggere.

#### Andre kommuner.

Andel af indbyggere i byer med mindst 2 000 indbyggere 9/11 1970:

Gruppe 31: 50 pct. og derover.  
 Gruppe 32: 33,3-49,9 pct.  
 Gruppe 33: under 33,3 pct.  
 Gruppe 34: intet byområde på mindst 2 000 indbyggere.

Tabel X. Kommunegrupper 9/11 1970.

	Antal kommuner	Folketal	Antal husstande	Areal km <sup>2</sup>	Antal personer pr. husstand	Antal indbyggere pr. km <sup>2</sup>	Andel af indb. i bym. områder pct.	Stigning i folketal 1965-1970 pct.
Hovedstadsregionen i alt ...	52	1 752 631	708 358	2 855	2,5	614	96,2	4,5
Gruppe 11 .....	3	802 391	374 009	120	2,1	6 702	100,0	-8,2
Gruppe 12 .....	19	577 813	204 446	503	2,8	1 148	100,0	13,9
Gruppe 13 .....	6	198 222	72 457	558	2,7	355	93,2	23,3
Gruppe 14 .....	24	174 205	57 446	1 674	3,0	104	69,2	28,8
Bykommuner i øvrigt i alt ...	39	1 671 782	636 511	8 607	2,6	194	88,2	5,6
Gruppe 21 .....	3	556 792	221 971	1 332	2,5	418	93,8	6,8
Gruppe 22 .....	5	295 181	112 586	947	2,6	312	92,4	4,5
Gruppe 23 .....	12	437 275	163 280	2 805	2,7	156	86,3	6,8
Gruppe 24 .....	19	382 534	138 674	3 523	2,8	109	79,1	3,5
Andre kommuner i alt .....	187	1 513 166	508 586	31 612	3,0	48	51,9	0,4
Gruppe 31 .....	17	148 789	51 661	2 105	2,9	71	73,3	2,6
Gruppe 32 .....	44	426 502	144 884	7 490	2,9	57	59,8	1,8
Gruppe 33 .....	30	302 072	100 841	6 860	3,0	44	47,7	0,2
Gruppe 34 .....	96 1)	635 803	211 200	15 157	3,0	42	43,7	-0,9
Hele landet .....	278	4 937 579	1 853 455	43 074	2,7	115	79,9	3,6

1) Inklusive Christiansø (uden for kommuneinddelingen).

I tabel XI er vist en gruppering af kommunerne inden for hver amtskommune. Også i denne inddeling er hovedkriteriet bystørrelse, idet der dog samtidig er taget visse hensyn

til særlige forhold i enkelte amtskommuner. De enkelte kommuners placering fremgår af oversigten i bilag 3 (geokode 2).

Tabel XI. Areal-, folke- og husstandstal m.v. i de enkelte amtskommuner med underopdelinger.

Geo- kode 2		Antal kom- muner	Folketal	Antal husstande	Areal km <sup>2</sup>	Antal personer pr. hus- stand	Antal indbyggere pr. km <sup>2</sup>	Andel af indbyggere i bym. om. pct.	Stigning i folketal 1965-1970 pct.
11	København og Frederiksberg .	2	724 647	340 281	94	2,1	7 694	100,0	-8,1
111	København .....	1	622 773	291 887	85	2,1	7 292	100,0	-8,2
112	Frederiksberg .....	1	101 874	48 394	9	2,1	11 616	100,0	-8,1
12	Københavns amtskommune .....	20	615 343	224 592	523	2,7	1 177	99,6	10,2
121	Amagerkommuner 1) .....	3	55 585	19 698	79	2,8	705	100,0	-0,2
122	Nordkommuner 2) .....	5	260 748	101 735	163	2,6	1 597	100,0	-0,5
123	Vestkommuner 3) .....	12	299 010	103 159	281	2,9	1 066	99,2	24,2
13	Frederiksborg amtskommune ..	19	259 442	89 777	1 346	2,9	193	85,5	22,7
131	Bykommuner .....	5	136 082	48 891	359	2,8	378	94,5	16,9
132	Andre kommuner .....	14	123 360	40 886	987	3,0	125	75,6	29,8
14	Roskilde amtskommune .....	11	153 199	53 708	892	2,9	172	82,3	29,0
141	Bykommuner .....	3	102 429	37 207	264	2,8	389	94,1	30,8
142	Andre kommuner .....	8	50 770	16 501	628	3,1	81	58,7	25,5
21	Vestsjællands amtskommune ..	23	259 057	92 716	2 983	2,8	87	64,3	4,3
211	Bykommuner .....	5	123 103	45 691	852	2,7	145	79,3	7,3
212	Andre kommuner .....	18	135 954	47 025	2 131	2,9	64	50,8	1,7
22	Storstrøms amtskommune .....	24	252 363	91 914	3 396	2,7	74	62,6	-0,1
221	Bykommuner .....	4	103 844	39 797	545	2,6	191	87,3	4,2
222	Andre kommuner .....	20	148 519	52 117	2 851	2,8	52	45,4	-2,8
23	Bornholms amtskommune .....	6 4)	47 239	16 901	588	2,8	80	66,4	-3,1
24	Fyns amtskommune .....	32	432 699	158 194	3 486	2,7	124	73,3	1,8
241	Odense kommune .....	1	164 935	64 148	304	2,6	542	93,9	5,4
242	Bykommuner i øvrigt .....	3	69 768	26 435	329	2,6	212	86,2	1,6
243	Andre kommuner .....	28	197 996	67 611	2 853	2,9	69	51,7	-1,0
31	Sønderjyllands amtskommune .	23	238 062	82 530	3 929	2,9	61	69,4	3,1
311	Bykommuner .....	3	79 802	30 044	456	2,7	175	86,3	4,2
312	Andre kommuner .....	20	158 260	52 486	3 473	3,0	46	60,9	2,6
32	Ribe amtskommune .....	14	197 843	67 514	3 135	2,9	63	72,6	3,8
321	Bykommuner .....	2	93 257	33 163	473	2,8	197	92,0	6,4
322	Andre kommuner .....	12	104 586	34 351	2 662	3,0	39	55,3	1,5
33	Vejle amtskommune .....	16	306 263	111 641	2 991	2,7	102	75,0	4,2
331	Bykommuner .....	4	198 429	76 335	708	2,6	280	90,6	5,3
332	Andre kommuner .....	12	107 834	35 306	2 283	3,1	47	46,4	2,3
34	Ringkøbing amtskommune .....	18	241 327	81 692	4 849	3,0	50	66,0	4,5
341	Bykommuner .....	3	103 201	36 705	1 070	2,8	96	82,1	9,9
342	Andre kommuner .....	15	138 126	44 987	3 779	3,1	37	54,0	0,7

Tabel XI. (fortsat). Areal-, folke- og husstandstal m.v. i de enkelte amtskommuner med underopdelinger.

Geo- kode 2		Antal kom- muner	Folketal	Antal husstande	Areal km	Antal personer pr. hus- stand	Antal indbyggere pr. km	Andel af indbyggere i bym. om. pct.	Stigning i folketal 1965-1970 pct.
35	Århus amtskommune .....	26	533 190	203 977	4 569	2,6	117	80,1	7,0
351	Århus kommune .....	1	237 514	98 526	469	2,4	506	94,4	10,3
352	Bykommuner i øvrigt .....	4	140 331	53 455	755	2,6	186	88,1	5,4
353	Andre kommuner .....	21	155 345	51 996	3 345	3,0	46	51,1	3,7
36	Viborg amtskommune .....	17	220 734	75 610	4 121	2,9	54	58,7	0,5
361	Bykommuner .....	3	90 662	32 677	1 107	2,8	82	75,5	3,4
362	Andre kommuner .....	14	130 072	42 933	3 014	3,0	43	46,9	-1,4
37	Nordjyllands amtskommune ...	27	456 171	162 408	6 172	2,8	74	72,9	1,2
371	Ålborg kommune .....	1	154 343	59 297	559	2,6	276	92,7	3,2
372	Bykommuner i øvrigt .....	4	97 126	34 318	953	2,8	102	80,3	2,3
373	Andre kommuner .....	22	204 702	68 793	4 660	3,0	44	54,4	-0,8
	Hele landet .....	278	4 937 579	1 853 455	43 074	2,7	115	79,9	3,6
1	Heraf Hovedstadsregionen ...	52	1 752 631	708 358	2 855	2,5	614	96,2	4,5
2	Øerne i øvrigt .....	85	991 358	359 725	10 453	2,8	95	67,9	1,7
3	Jylland .....	141	2 193 590	785 372	29 766	2,8	74	72,4	3,7

1) Dragør, Store Magleby og Tårnby kommuner.

2) Gentofte, Gladsaxe, Lyngby-Tårnbæk, Søllerød og Værløse kommuner.

3) Rest Københavns amtskommune.

4) Inklusive Christiansø.



T A B E L A F D E L I N G



## Bemærkninger til tabellerne.

Medens tabellernes hovedsigte er at give en statusoversigt over den administrative inddeling pr. 1/4 1973, er det talmæssige grundlag hovedsageligt folketællingen pr. 9/11 1970 og en arealopgørelse, som refererer til samme tidspunkt. Disse oplysninger er dog i et vist omfang, jævnfør bemærkninger til de enkelte tabeller, suppleret med arealtal og folketal pr. 1/4 1973. Om ændringer i den administrative inddeling efter 1/4 1973 henvises til bilagsafsnit 1.6.

### ad tabel 1-2.

Disse tabeller viser inddelingen pr. 9/11 1970 i overøvrighedskredse, amtskommuner, kommuner, sogne og bymæssige enheder. Da der i disse enheder kun er sket mindre ændringer i perioden 9/11 1970-1/4 1973, viser tabellerne også i hovedtræk inddelingen pr. 1/4 1973. De mindre ændringer (Grænsereguleringer, oprettelse af nye sogne), der er sket i perioden indtil 1973, er omtalt i tabel 2's særlige afsnit "Arealoverførsler", der bl.a. er knyttet til den til 1/4 1973 ajourførte arealopgørelse for de enkelte kommuner i tabel 17.

Tabel 1 viser den snævre sammenhæng mellem den amtskommunale inddeling og inddelingen i overøvrighedskredse.

Tabel 2 er publikationens grundlæggende tabel. Den viser sammenhængen mellem den kommunale inddeling og de enkelte sogne, byområder m.v. og indeholder hovedparten af de statistiske oplysninger, som de øvrige tabeller er baseret på. En alfabetisk indgang til samtlige navne i tabel 2 findes i bilag 2.

Tabellen indeholder et afsnit for hver amtskommunal enhed. Amtskommuner og kommuner er anført i en rækkefølge, som svarer til den i CPR anvendte kommunekode. En alfabetisk oversigt over kommunerne, der bl.a. henviser til denne kode, findes i bilag 3.

Hvert tabelafsnit indeholder 4 sæt oplysninger:

- 2 kort, hvoraf ét viser bymæssige områder pr. 9/11 1970, ét sognegrænsernes beliggenhed.
- Selve den tabellariske oversigt med oplysninger pr. 9/11 1970 om areal-, husstands- og folketal for amtskommuner, kommuner og sogne samt husstands- og folketal for den bymæssigt bebyggede del af hver af disse enheder og for de enkelte bymæssige områder.

I København, Frederiksberg og de tidligere købstadskommuner med mere end et sogn er arealerne for de enkelte sogne ikke oplyst. I afsnittet "arealoverførsler" (jævnfør d) er det angivet, under hvilken sognebetegnelse arealet for flere sogne i tidligere købstadskommuner er oplyst.

Til belysning af udviklingen 1965-70 er medtaget oplysninger om folketallet ved folketællingen 27/9 1965.

- Noter som bl.a. indeholder oplysninger vedrørende ændringer i sogneinddeling, byområder og navne 1965-70. (Ændringerne af den kommunale inddeling i denne periode fremgår af Statistiske Meddelelser 1968:3, og bilagsafsnit 1.1 og 1.2 i nærværende publikation).
- Et afsnit vedrørende arealoverførsler m.v. i perioden 1/4 1970-1/4 1973. Dette afsnit indeholder med reference til hver enkelt kommune oplysning om de arealmæssige konsekvenser af sogne- og kommunegrænsereguleringer, for så vidt ændringen udgør mindst 0,5 ha (afrundet 1 ha og derover).

Henvisning til den kgl. resolution, bekendtgørelse fra Indenrigsministeriet eller skrivelse fra Kirkeministeriet m.v., som fastsætter de pågældende ændringer, findes i bilagsafsnit 1.4.

### ad tabel 3.

Denne tabel viser areal, husstandstal og folketal for den jyske halvø, øgrupper og de enkelte beboede øer. For hver øgruppe viser den endvidere antallet af øer, som er ubeboede, men "benævnte" og disses samlede areal. Ubeboede øer m.v. uden navn er ikke medtaget i arealopmålingerne.

Tabellen indeholder oplysning om, hvilken kommune de enkelte øer er beliggende i. For de større øer (eksklusive Sjælland og Fyn) er i anmærkningerne angivet, hvilke kommuner hver enkelt ø omfatter.

### ad tabel 4.

Denne tabel viser den kirkelige inddeling i stifter, provstier, pastorater og sogne. En alfabetisk indgang til sognenavnene i tabel 4 findes i bilag 2.

Selve tabellen er udarbejdet efter inddelingen pr. 1/4 1972 på grundlag af folketal og arealer for de enkelte sogne 9/11 1970. I noteafsnittet er ændringer i stifter, provstier og pastorater til og med 1/4 1973 samt nyoprettede sogne angivet. Sognegrænsereguleringer til og med 1/4 1973 fremgår af tabel 2 "arealoverførsler", jævnfør bilagsafsnit 1.7 og 1.5.

### ad tabel 5-16.

Disse tabeller viser de vigtigste administrative enheder under forskellige grene af statsforvaltningen og deres sammenhæng med den kommunale inddeling. Tabellerne refererer til inddelingerne pr. 1/4 1973, som med enkelte undtagelser, der fremgår af bilagsafsnit 1.6, stadig er gældende ved redaktionens slutning medio november 1974.

Talgrundlaget er: Folke- og husstandstal 9/11 1970 samt registerfolketal 1/4 1973. Som hovedregel er de administrative enheder m.v. under statsforvaltningen sammensat af hele kommuner. I det omfang dette ikke er tilfældet er folketallene pr. 1/4 1973 beregnet skønsmæssigt.

Tabel 5-15 henviser fra de enkelte administrative områder til den eller de amtskommuner, hvori de er beliggende.

Tabel 16 udgør grundlaget for tabel 5-15 og viser tillige, hvilke administrative områder inden for de forskellige grene af statsforvaltningen m.v., som hver enkelt kommune

tilhører. Tabellen indeholder et afsnit for hver amtskommune.

Tabel 17 viser den til 1/4 1973 ajourførte oversigt over hver enkelt kommunes areal og folketal. Den supplerer således dels tabel 2, dels tabel 16.

Tabel 1. Overøvrigheds kredse/Amtskommuner

	Areal i ha	Antal husstande	Folketal		Heraf i bymæssige områder		
			9/11 1970	27/9 1965	Antal husstande	Folketal	
						9/11 1970	27/9 1965
1. Københavns kommune (Overpræsidiat i København) .....	8 541	291 887	622 773	678 072	291 887	622 773	678 072
2. Københavns amt i alt .....	53 141	272 986	717 217	669 325	272 202	714 718	665 615
Heraf: Frederiksberg kommune .....	877	48 394	101 874	110 847	48 394	101 874	110 847
Københavns amtskommune .....	52 264	224 592	615 343	558 478	223 808	612 844	554 768
3. Frederiksborg amt/amtskommune .....	134 644	89 777	259 442	211 449	77 655	221 884	170 292
4. Roskilde amt/amtskommune .....	89 172	53 708	153 199	118 768	45 009	126 145	88 283
5. Vestsjællands amt/amtskommune .....	298 289	92 716	259 057	248 391	62 327	166 653	149 935
6. Storstrøms amt/amtskommune .....	339 628	91 914	252 363	252 498	60 016	158 013	149 244
7. Bornholms amt/amtskommune .....	58 816	16 901	47 239	48 744	11 817	31 359	30 996
8. Fyns amt/amtskommune .....	348 551	158 194	432 699	425 128	120 359	317 257	297 372
9. Sønderjyllands amt/amtskommune .....	392 936	82 530	238 062	230 903	60 033	165 315	149 833
10. Ribe amt/amtskommune .....	313 506	67 514	197 843	190 672	51 437	143 607	131 715
11. Vejle amt/amtskommune .....	299 072	111 641	306 263	293 906	87 875	229 760	209 406
12. Ringkøbing amt/amtskommune .....	484 881	81 692	241 327	231 002	57 836	159 394	142 225
13. Århus amt/amtskommune .....	456 944	203 977	533 190	498 291	170 316	427 238	380 734
14. Viborg amt/amtskommune .....	412 040	75 610	220 734	219 626	47 624	129 524	120 247
15. Nordjyllands amt/amtskommune .....	617 226	162 408	456 171	450 822	124 934	332 517	314 845
Hele landet .....	4 307 387	1 853 455	4 937 579	4 767 597	1 541 327	3 946 157	3 678 814



Tabel 2. Amtskommuner, kommuner og sogne samt bymæssige områder pr. 9. november 1970

## 2.1. Sogne i Københavns og Frederiksberg kommuner

	Areal i ha	Antal husstande	Folketal		Heraf i bymæssige områder		
			9/11 1970	27/9 1965	Antal husstande	Folketal	
						9/11 1970	27/9 1965
101. Københavns kommune .....	8 541	291 887	622 773	678 072	291 887	622 773	678 072
01. Absaløns sogn .....	...	2 606	5 611	6 061	2 606	5 611	6 061
02. Advents sogn .....	...	4 068	8 967	10 123	4 068	8 967	10 123
03. Aldersro (Taksigelseskirken) sogn ....	...	3 754	7 651	7 071	3 754	7 651	7 071
04. Allehelgens sogn .....	...	5 716	11 357	12 548	5 716	11 357	12 548
05. Anna sogn .....	...	4 256	8 855	9 842	4 256	8 855	9 842
06. Ansgarkirkens sogn .....	...	5 323	11 492	12 223	5 323	11 492	12 223
07. Apostelkirkens sogn .....	...	2 529	5 129	6 538	2 529	5 129	6 538
08. Bellahøj sogn .....	...	3 577	8 209	9 377	3 577	8 209	9 377
09. Betlehems sogn .....	...	2 205	4 274	4 873	2 205	4 274	4 873
10. Bispebjerg (Grundtvigskirken) sogn ...	...	6 472	12 502	14 481	6 472	12 502	14 481
11. Blågårds sogn .....	...	3 185	5 898	6 904	3 185	5 898	6 904
12. Brørsons sogn .....	...	3 084	5 832	6 746	3 084	5 832	6 746
13. Brønshøj sogn .....	...	4 788	10 142	11 562	4 788	10 142	11 562
14. Christians sogn .....	...	3 625	7 252	7 998	3 625	7 252	7 998
15. Davids sogn .....	...	3 602	7 388	8 102	3 602	7 388	8 102
16. Eliaskirkens sogn .....	...	2 863	5 620	6 834	2 863	5 620	6 834
17. Emdrup sogn .....	...	2 442	5 391	6 323	2 442	5 391	6 323
18. Enghave sogn .....	...	5 210	10 460	11 675	5 210	10 460	11 675
19. Filips sogn .....	...	6 914	14 213	16 038	6 914	14 213	16 038
20. Fredens sogn .....	...	2 127	4 180	4 671	2 127	4 180	4 671
21. Frederiks sogn .....	...	1 972	3 763	4 525	1 972	3 763	4 525
22. Frederiksholm sogn .....	...	4 047	8 625	9 477	4 047	8 625	9 477
23. Frihavns sogn .....	...	4 025	8 894	9 766	4 025	8 894	9 766
24. Garnisons sogn .....	...	1 699	3 621	4 073	1 699	3 621	4 073
25. Getsemane sogn .....	...	2 430	5 001	6 423	2 430	5 001	6 423
26. Grøndals sogn .....	...	4 669	9 631	10 519	4 669	9 631	10 519
27. Hans Egede sogn .....	...	3 975	7 873	8 908	3 975	7 873	8 908
28. Helligkors sogn .....	...	3 451	7 069	8 579	3 451	7 069	8 579
29. Helligånds sogn .....	...	2 443	4 699	5 450	2 443	4 699	5 450
30. Holmens sogn .....	...	1 752	3 866	4 439	1 752	3 866	4 439
31. Husum sogn .....	...	5 164	12 438	13 989	5 164	12 438	13 989
32. Husumvold sogn .....	...	5 172	15 626	12 956	5 172	15 626	12 956
33. Hyltebjerg sogn .....	...	5 466	11 819	12 919	5 466	11 819	12 919
34. Højdevangs sogn .....	...	10 770	25 365	18 652	10 770	25 365	18 652
35. Islands Brygges (Hans Tausens kirke) sogn .....	...	4 165	8 877	9 400	4 165	8 877	9 400
36. Johannes Døbers sogn .....	...	2 886	6 576	5 637	2 886	6 576	5 637
37. Kapernaums sogn .....	...	4 403	9 239	10 526	4 403	9 239	10 526
38. Kastels sogn .....	...	2 726	5 571	6 230	2 726	5 571	6 230
39. Kildevælds sogn .....	...	5 618	11 343	12 123	5 618	11 343	12 123
40. Kingos sogn .....	...	5 790	11 191	12 740	5 790	11 191	12 740
41. Kristkirkens sogn .....	...	3 857	7 368	9 122	3 857	7 368	9 122
42. Lundehus sogn .....	...	2 924	6 382	7 784	2 924	6 382	7 784
43. Margrethe sogn .....	...	3 133	8 828	10 319	3 133	8 828	10 319
44. Maria sogn .....	...	2 532	5 968	6 424	2 532	5 968	6 424
45. Natanaels sogn .....	...	4 447	9 107	10 168	4 447	9 107	10 168
46. Nazaret sogn .....	...	2 048	4 012	4 505	2 048	4 012	4 505
47. Rosenvængets (Luther kirken) sogn ....	...	4 062	8 508	9 366	4 062	8 508	9 366
48. Samuels sogn .....	...	2 725	5 628	6 229	2 725	5 628	6 229
49. Skt. Andreas sogn .....	...	2 654	5 379	6 563	2 654	5 379	6 563
50. Skt. Jakobs sogn .....	...	5 836	11 534	12 350	5 836	11 534	12 350
51. Skt. Johannes sogn .....	...	7 022	16 081	17 957	7 022	16 081	17 957
52. Skt. Mattæus sogn .....	...	4 635	10 166	11 416	4 635	10 166	11 416

Tabel 2 (fortsat). Amtskommuner, kommuner og sogne samt bymæssige områder pr. 9. november 1970

## 2.1. (fortsat). Sogne i Københavns og Frederiksberg kommuner

	Areal i ha	Antal husstande	Folketal		Heraf i bymæssige områder		
			9/11 1970	27/9 1965	Antal husstande	Folketal	
						9/11 1970	27/9 1965
53. Skt. Pauls sogn .....	...	3 793	7 247	8 271	3 793	7 247	8 271
54. Skt. Stefans sogn .....	...	6 961	14 181	13 580	6 961	14 181	13 580
55. Simeons sogn .....	...	4 962	9 227	10 144	4 962	9 227	10 144
56. Simon Peters sogn .....	...	4 778	10 943	12 415	4 778	10 943	12 415
57. Sjlør sogn .....	...	3 357	7 503	8 873	3 357	7 503	8 873
58. Sundby sogn .....	...	7 346	16 598	17 192	7 346	16 598	17 192
59. Sundkirkens sogn .....	...	2 736	6 072	6 703	2 736	6 072	6 703
60. Tagensbo sogn .....	...	4 087	8 251	9 522	4 087	8 251	9 522
61. Timoteus sogn .....	...	5 048	10 661	12 153	5 048	10 661	12 153
62. Trinitatis sogn .....	...	2 204	4 261	5 317	2 204	4 261	5 317
63. Utterslev sogn .....	...	3 363	7 370	8 565	3 363	7 370	8 565
64. Valby (Jesuskirken) sogn .....	...	5 059	10 274	11 464	5 059	10 274	11 464
65. Vanløse sogn .....	...	5 050	11 475	13 906	5 050	11 475	13 906
66. Vigerslev sogn .....	...	4 217	11 027	10 138	4 217	11 027	10 138
67. Vor Frelzers sogn .....	...	5 091	9 565	10 809	5 091	9 565	10 809
68. Vor Frue (Domkirken) sogn .....	...	2 534	4 667	5 336	2 534	4 667	5 336
69. Zions sogn .....	...	5 775	11 669	12 144	5 775	11 669	12 144
70. Østervold (Esajas kirken) sogn .....	...	4 195	8 316	9 290	4 195	8 316	9 290
71. Ålholm sogn .....	...	4 487	9 031	9 989	4 487	9 031	9 989
Personer uden for distriktinddelingen.	.	.	3 964	2 737	.	3 964	2 737
147. <u>Frederiksberg kommune</u> .....	<u>877</u>	<u>48 394</u>	<u>101 874</u>	<u>110 847</u>	<u>48 394</u>	<u>101 874</u>	<u>110 847</u>
01. Flintholm sogn .....	...	4 573	9 393	9 466	4 573	9 393	9 466
02. Frederiksberg sogn .....	...	7 961	17 327	19 148	7 961	17 327	19 148
03. Godthåbs sogn .....	...	4 676	10 084	11 230	4 676	10 084	11 230
04. Lindevang sogn .....	...	6 419	13 568	14 549	6 419	13 568	14 549
05. Mariendals sogn .....	...	6 058	12 338	12 817	6 058	12 338	12 817
06. Skt. Lukas sogn .....	...	4 219	8 775	9 938	4 219	8 775	9 938
07. Skt. Markus sogn .....	...	5 309	11 319	12 726	5 309	11 319	12 726
08. Skt. Thomas sogn .....	...	4 708	9 783	10 697	4 708	9 783	10 697
09. Solbjerg sogn .....	...	4 471	9 287	10 276	4 471	9 287	10 276

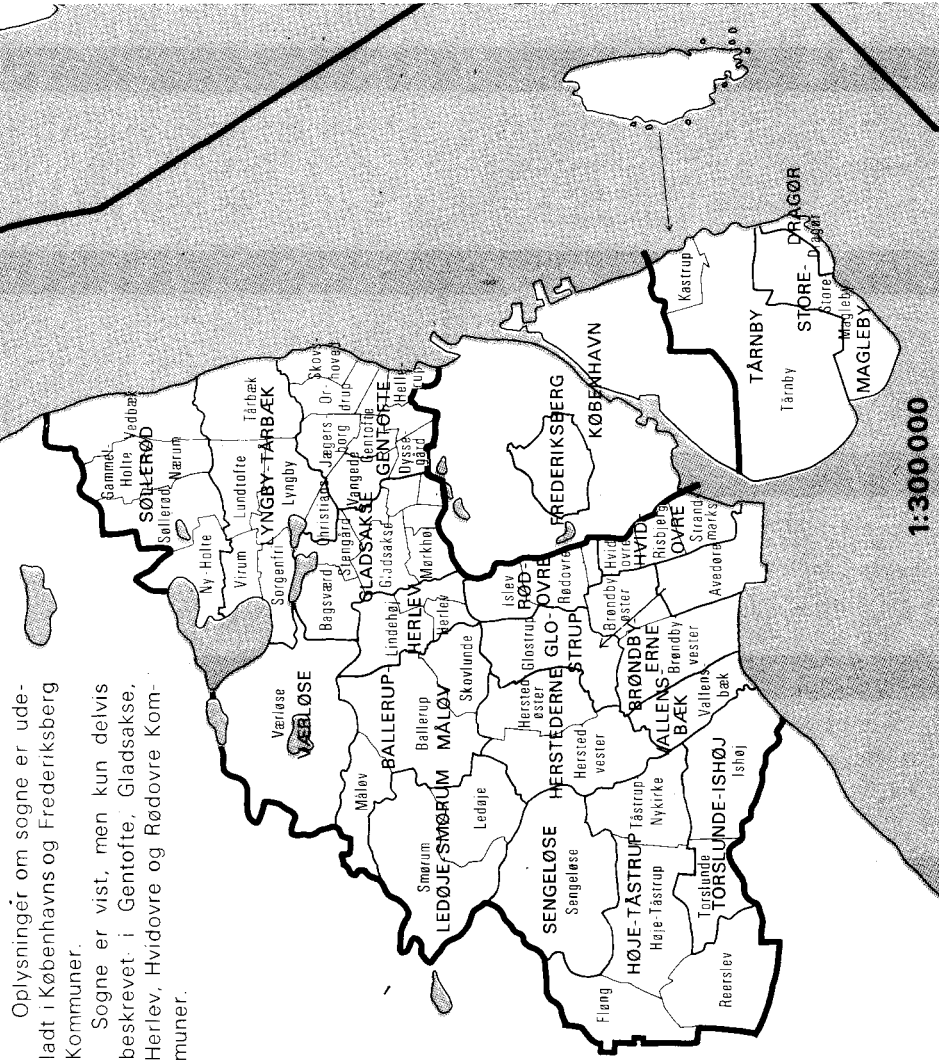
Arealoverførsler i perioden 1/4 1970-1/4 1973.101. Københavns kommune.

1971: 15 ha, havneopfyldning.

1972: 22 ha, havneopfyldning.

Oplysninger om sogne er udeladt i Københavns og Frederiksberg Kommuner.

Sogne er vist, men kun delvis beskrevet i Gentofte, Gladsaxe, Herlev, Hvidovre og Rødovre Kommuner.



## HOVEDSTADSREGIONEN

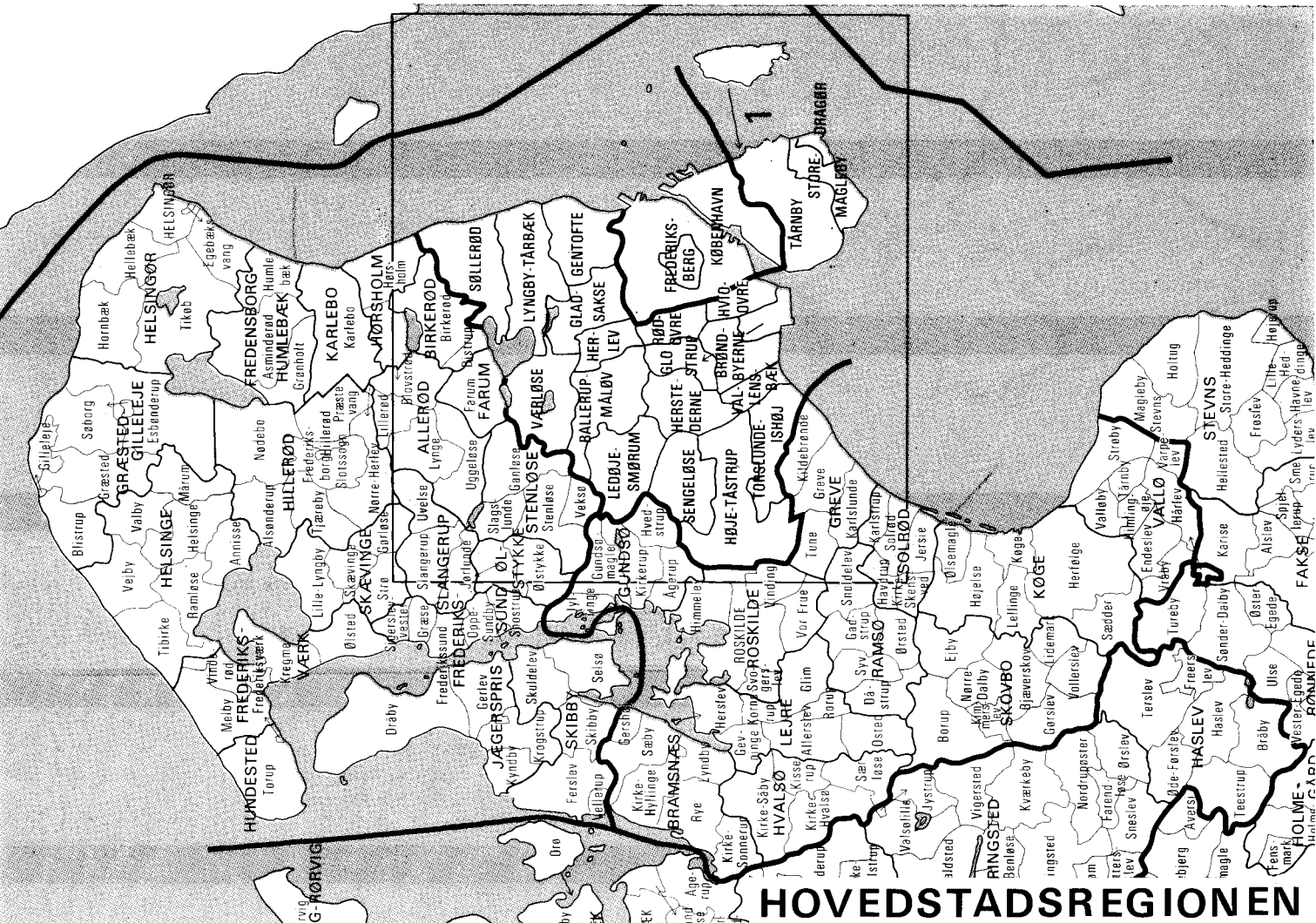
Københavns, Frederiksberg og Roskilde Amter  
samt Københavns og Frederiksberg Kommuner.

### Kommuner og sogne

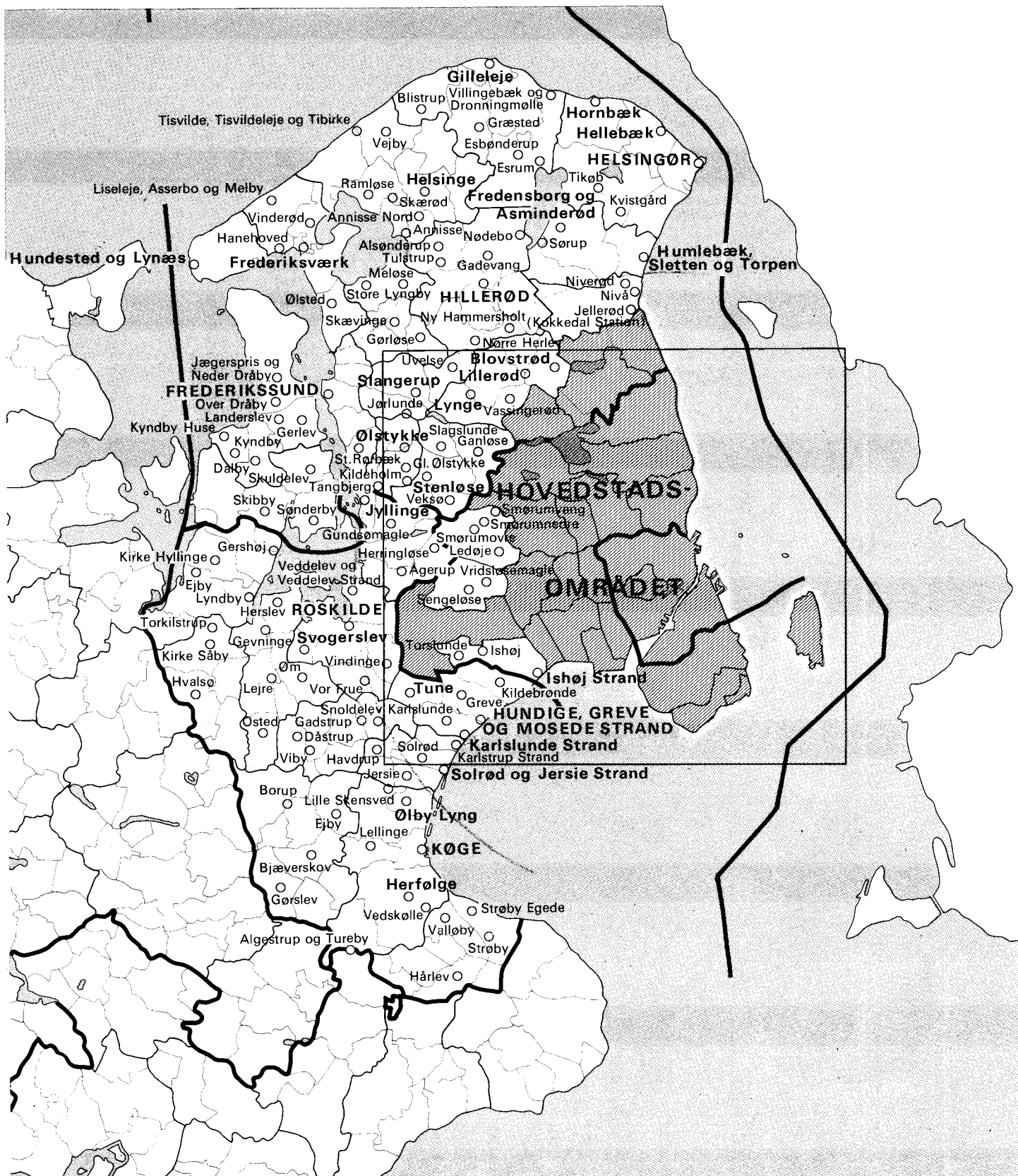
PURHUS Kommunenaavn  
Grønhoft Sogneaavn

1 : 500 000

Reproduceret med tilladelse (A 659/72)  
af Geodætisk Institut.



## HOVEDSTADSREGIONEN



## HOVEDSTADSREGIONEN

Københavns, Frederiksborg og Roskilde Amter  
samt Københavns og Frederiksberg Kommuner.

### Bymæssige områder

<b>ODENSE</b>	10 000 indb. og derover
<b>Lynge</b>	2 000 – 9 999 indbyggere
<b>Bække</b>	Under 2 000 indbyggere

1 : 500 000

Reproduceret med tilladelse (A 659/72)  
af Geodætisk Institut.

Tabel 2 (fortsat). Amtskommuner, kommuner og sogne samt bymæssige områder pr. 9. november 1970

## 2.2. Kommuner, sogne og bymæssige områder i Københavns amtskommune (KBH A)

	Areal i ha	Antal husstande	Folketal		Heraf i bymæssige områder		
			9/11 1970	27/9 1965	Antal husstande	Folketal	
						9/11 1970	27/9 1965
<u>Københavns amtskommune</u> .....	<u>52 264</u>	<u>224 592</u>	<u>615 343</u>	<u>558 478</u>	<u>223 808</u>	<u>612 844</u>	<u>554 768</u>
151. <u>Ballerup-Måløv kommune</u> .....	<u>3 263</u>	<u>16 475</u>	<u>50 673</u>	<u>35 665</u>	<u>16 475</u>	<u>50 673</u>	<u>35 665</u>
01. Ballerup sogn .....	1 868	10 424	32 017	17 981	10 424	32 017	17 981
02. Måløv sogn .....	725	999	3 168	2 827	999	3 168	2 827
03. Skovlunde sogn .....	670	5 052	15 488	14 857	5 052	15 488	14 857
153. <u>Brøndbyvester-Brøndbyøster kommune</u> .....	<u>2 034</u>	<u>10 736</u>	<u>33 335</u>	<u>27 503</u>	<u>10 736</u>	<u>33 335</u>	<u>27 503</u>
01. Brøndbyvester sogn .....	1 351	5 343	16 702	16 024	5 343	16 702	16 024
02. Brøndbyøster sogn .....	683	5 393	16 633	11 479	5 393	16 633	11 479
155. <u>Dragør kommune</u> .....	<u>166</u>	<u>1 537</u>	<u>4 259</u>	<u>4 382</u>	<u>1 537</u>	<u>4 259</u>	<u>4 382</u>
01. Dragør sogn .....	166	1 537	4 259	4 382	1 537	4 259	4 382
157. <u>Gentofte kommune</u> .....	<u>2 554</u>	<u>33 728</u>	<u>77 744</u>	<u>85 498</u>	<u>33 728</u>	<u>77 744</u>	<u>85 498</u>
01. Oyssegård sogn .....	231	4 301	10 069	11 035	4 301	10 069	11 035
02. Gentofte sogn .....	216	2 693	5 835	6 708	2 693	5 835	6 708
03. Hellerup sogn .....	164	3 449	7 480	8 334	3 449	7 480	8 334
04. Helleruplund sogn .....	212	2 729	6 395	7 281	2 729	6 395	7 281
05. Jægersborg sogn .....	424	3 248	8 273	8 866	3 248	8 273	8 866
06. Maglegård sogn .....	158	2 824	6 514	7 047	2 824	6 514	7 047
07. Ordrup sogn .....	428	6 109	13 246	14 383	6 109	13 246	14 383
08. Skovshoved sogn .....	275	3 515	8 152	9 035	3 515	8 152	9 035
09. Vangede sogn .....	446	4 860	11 780	12 809	4 860	11 780	12 809
159. <u>Gladsaxe kommune</u> .....	<u>2 500</u>	<u>27 606</u>	<u>74 808</u>	<u>71 302</u>	<u>27 606</u>	<u>74 808</u>	<u>71 302</u>
01. Bagsværd sogn .....	676	4 376	12 034	7 678	4 376	12 034	7 678
02. Buddinge sogn .....	165	3 580	9 990	-	3 580	9 990	-
03. Gladsaxe sogn .....	619	3 230	9 320	22 857	3 230	9 320	22 857
04. Haralds sogn .....	133	2 049	5 808	-	2 049	5 808	-
05. Mørkhøj sogn .....	337	3 109	8 893	9 046	3 109	8 893	9 046
06. Stengård sogn .....	278	4 902	13 755	14 417	4 902	13 755	14 417
07. Søborggård sogn .....	175	4 557	10 542	17 304	4 557	10 542	17 304
08. Søborgmagle sogn .....	117	1 803	4 466	-	1 803	4 466	-
161. <u>Glostrup kommune</u> .....	<u>2 509</u>	<u>10 566</u>	<u>28 326</u>	<u>26 898</u>	<u>10 566</u>	<u>28 326</u>	<u>26 898</u>
01. Avedøre sogn .....	1 132	2 255	6 813	5 141	2 255	6 813	5 141
02. Glostrup sogn .....	1 377	8 311	21 513	21 757	8 311	21 513	21 757
163. <u>Herlev kommune</u> .....	<u>1 186</u>	<u>8 247</u>	<u>24 647</u>	<u>23 407</u>	<u>8 247</u>	<u>24 647</u>	<u>23 407</u>
01. Herlev sogn .....	188	2 314	6 608	23 407	2 314	6 608	23 407
02. Lindehøj sogn .....	758	3 268	10 573	-	3 268	10 573	-
03. Præstebro sogn .....	240	2 665	7 466	-	2 665	7 466	-
165. <u>Herstedøster-Herstedvester kommune</u> .....	<u>2 504</u>	<u>7 541</u>	<u>23 331</u>	<u>7 350</u>	<u>7 541</u>	<u>23 331</u>	<u>7 350</u>
01. Herstedvester sogn .....	1 535	6 394	20 015	6 574	6 394	20 015	6 574
02. Herstedøster sogn .....	969	1 147	3 316	776	1 147	3 316	776
167. <u>Hvidovre kommune</u> .....	<u>970</u>	<u>16 662</u>	<u>45 358</u>	<u>44 114</u>	<u>16 662</u>	<u>45 358</u>	<u>44 114</u>
01. Hvidovre sogn .....	236	4 984	11 377	10 177	4 984	11 377	10 177
02. Risbjerg sogn .....	313	5 478	15 839	15 465	5 478	15 839	15 465
03. Strandmarks sogn .....	421	6 200	18 142	18 472	6 200	18 142	18 472
169. <u>Høje Tåstrup kommune</u> .....	<u>5 461</u>	<u>10 665</u>	<u>30 608</u>	<u>20 371</u>	<u>10 665</u>	<u>30 608</u>	<u>19 777</u>
01. Domsogn, del af 1) .....	247	141	393	476	141	393	476
02. Fløng sogn, del af 2) .....	919	838	2 734	2 384	838	2 734	2 067
03. Høje Tåstrup sogn .....	1 641	1 830	5 260	4 808	1 830	5 260	4 803
04. Reerslev sogn 3) .....	1 577	189	604	599	189	604	327
05. Tåstrup Nykirke sogn .....	1 077	7 667	21 617	12 104	7 667	21 617	12 104
171. <u>Ledøje-Smørum kommune</u> .....	<u>3 133</u>	<u>1 110</u>	<u>3 538</u>	<u>2 101</u>	<u>818</u>	<u>2 631</u>	<u>982</u>
01. Ledøje sogn .....	1 044	247	794	625	183	598	385
02. Smørum sogn .....	2 089	863	2 744	1 476	635	2 033	597
Ledøje by (sogn 01) .....					183	598	385

Tabel 2 (fortsat). Amtskommuner, kommuner og sogne samt bymæssige områder pr. 9. november 1970

## 2.2. (fortsat). Kommuner, sogne og bymæssige områder i Københavns amtskommune (KBH A)

	Areal i ha	Antal husstande	Folketal		Heraf i bymæssige områder		
			9/11 1970	27/9 1965	Antal husstande	Folketal	
						9/11 1970	27/9 1965
Smørumnedre by (sogn 02) .....					415	1 340	249
Smørumovre by (sogn 02) .....					75	232	.
Smørumvang by (sogn 02) .....					145	461	348
173. Lyngby-Tårnbæk kommune .....	3 890	24 315	61 516	65 015	24 315	61 516	65 015
01. Christians sogn .....	204	4 443	9 955	11 466	4 443	9 955	11 466
02. Lundtofte sogn .....	654	5 241	14 276	13 355	5 241	14 276	13 355
03. Lyngby sogn .....	724	6 690	16 085	16 650	6 690	16 085	16 650
04. Sorgenfri sogn .....	707	2 221	6 263	-	2 221	6 263	-
05. Tårnbæk sogn .....	1 104	980	2 208	2 572	980	2 208	2 572
06. Virum sogn .....	497	4 740	12 729	20 972	4 740	12 729	20 972
175. Rødovre kommune .....	1 146	16 046	44 713	45 680	16 046	44 713	45 680
01. Grøndalslund sogn .....	212	3 214	8 870	9 195	3 214	8 870	9 195
02. Hendriksholm sogn .....	134	3 273	8 436	9 206	3 273	8 436	9 206
03. Islev sogn .....	480	4 226	13 178	12 913	4 226	13 178	12 913
04. Rødovre sogn .....	320	5 333	14 229	14 366	5 333	14 229	14 366
177. Sengeløse kommune .....	2 605	652	2 031	1 658	358	1 077	376
01. Sengeløse sogn .....	2 605	652	2 031	1 658	358	1 077	376
Sengeløse by (sogn 01) .....					286	859	376
Vridsløsemagle by (sogn 01) .....					72	218	.
179. Store Magleby kommune .....	1 606	1 866	5 665	4 991	1 866	5 665	4 991
01. Store Magleby sogn .....	1 606	1 866	5 665	4 991	1 866	5 665	4 991
181. Søllerød kommune .....	3 977	11 094	31 069	28 939	11 094	31 069	28 939
01. Gammel Holte sogn .....	481	1 237	3 710	-	1 237	3 710	-
02. Ny Holte sogn .....	959	2 531	6 783	6 798	2 531	6 783	6 798
03. Nørum sogn .....	419	2 030	5 845	5 443	2 030	5 845	5 443
04. Søllerød sogn .....	921	3 051	8 388	7 271	3 051	8 388	7 271
05. Vedbæk sogn .....	1 197	2 245	6 343	9 427	2 245	6 343	9 427
183. Torslunde-Ishøj kommune .....	2 370	1 572	4 442	2 953	1 374	3 804	2 238
01. Ishøj sogn .....	1 584	1 330	3 562	2 115	1 210	3 214	1 708
02. Torslunde sogn .....	786	242	880	838	164	590	530
Ishøj by (sogn 01 og 02) .....					271	852	753
Ishøj Strand by 4) (sogn 01) .....					1 039	2 692	1 284
Torslunde by (sogn 02) .....					64	260	201
185. Tårnby kommune .....	6 107	16 295	45 661	46 343	16 295	45 661	46 343
01. Kastrup sogn .....	2 032	6 620	17 391	19 374	6 620	17 391	19 374
02. Tårnby sogn .....	4 075	9 675	28 270	26 969	9 675	28 270	26 969
187. Vallensbæk kommune .....	881	2 887	8 008	3 110	2 887	8 008	3 110
01. Vallensbæk sogn .....	881	2 887	8 008	3 110	2 887	8 008	3 110
189. Værløse kommune .....	3 402	4 992	15 611	11 198	4 992	15 611	11 198
01. Værløse sogn .....	3 402	4 992	15 611	11 198	4 992	15 611	11 198

## Noter

1) 1/4 1970 blev denne del af Domsogn henført til Høje Tåstrup k. og 1/4 1971 kirkeligt til Fløng s. Resten af sognet (20050 indbyggere 9/11 1970) blev henført til Roskilde k., ROS A.  
1965 blev hele Domsogn regnet med til den tidligere Roskilde købstad.

2) 1/4 1970 blev denne del af Fløng s. henført til Høje Tåstrup k. Resten af sognet (53 indbyggere 9/11 1970) blev henført til Roskilde k., ROS A, og 1/4 1971 kirkeligt til Domsogn.  
Som del af Høje Tåstrup k. indgår Fløng s. i 1970 i hovedstadsområdet. I 1965 blev Fløng by (534 indbyg-

gere og 155 husstande) og Ny Fløng by (1533 indbyggere og 466 husstande) derimod opgjort som byområder uden for hovedstadsområdet.

3) Som del af Høje Tåstrup k. indgår Reerslev s. i 1970 i hovedstadsområdet. I 1965 blev del af Hedehusene by (51 indbyggere og 15 husstande) og Reerslev by (276 indbyggere og 81 husstande) derimod opgjort som byområder uden for hovedstadsområdet.

4) Ishøj Strand: I 1965 benævnt Ishøj og Tranegilde Strand.

Tabel 2 (fortsat). Amtskommuner, kommuner og sogne samt bymæssige områder pr. 9. november 1970

2.2. (fortsat). Kommuner, sogne og bymæssige områder i Københavns amtskommune (KBH A)

Arealoverførsler i perioden 1/4 1970-1/4 1973.

159. Gladsakse kommune.

Gladsakse og Søborggård s.: Arealerne er blevet revideret.  
Gladsakse k. og Bagsværd og Stengård s.: Arealerne er blevet ændret p.gr. af matrikulering af Bagsværd og Lyngby søer.

161. Glostrup kommune.

Glostrup k. og Avedøre s.: Arealerne er blevet ændret, så de nu omfatter hovedparten af det på Geodætisk Instituts 4 cm-kort pr. 1967 angivne inddæmmede område ved Avedøre Holme (349 ha). I arealet indgår 3 ha, der først blev tillagt Avedøre s. kirkeligt 1/4 1973.

167. Hvidovre kommune.

Hvidovre k. og Strandmarks s.: Arealerne er blevet tillagt 11 ha som følge af inddæmninger. I arealet indgår ca. 9 ha, der først blev tillagt Strandmarks s. kirkeligt 1/4 1973.

169. Høje Tåstrup kommune.

Høje Tåstrup s.: Arealet indeholder den del af Torslunde s. (52 ha), der 1/4 1970 blev henført til Høje Tåstrup k. og Høje Tåstrup s.

1/4 1971: 247 ha fra Domsogn til Fløng s.

1/4 1972: 3 ha fra Reerslev s. til Tune s., Greve k., ROS A.

1/4 1972: 1 ha fra Reerslev s. til Greve s. og k., ROS A.

173. Lyngby-Tårnbæk kommune.

Lyngby-Tårnbæk k. og Christians, Lyngby og Sorgenfri s.: Arealerne er blevet ændret p.gr. af matrikulering af Bagsværd og Lyngby søer.

181. Søllerød kommune.

Nørum og Vedbæk s.: Arealerne er blevet revideret.

185. Tårnby kommune.

Kastrup og Tårnby s.: Arealerne er blevet ændret, så de nu omfatter de på Geodætisk Instituts 4 cm-kort pr. 1967 angivne inddæmmede områder ved Kastrup Lufthavn (74 ha).



Tabel 2 (fortsat). Amtskommuner, kommuner og sogne samt bymæssige områder pr. 9. november 1970

## 2.3. Kommuner, sogne og bymæssige områder i Frederiksborg amtskommune (FRB A)

	Areal i ha	Antal husstande	Folketal		Heraf i bymæssige områder		
			9/11 1970	27/9 1965	Antal husstande	Folketal	
						9/11 1970	27/9 1965
Frederiksborg amtskommune .....	134 644	89 777	259 442	211 449	77 655	221 884	170 292
201. Allerød kommune .....	6 759	4 852	15 048	10 944	4 152	12 868	8 363
01. Blovstrød sogn, del af 1) .....	1 632	942	2 949	1 850	805	2 481	1 424
02. Lillerød sogn .....	929	2 311	6 989	4 760	2 211	6 661	4 407
03. Lynges sogn .....	1 984	842	2 770	2 530	644	2 144	1 750
04. Uggeløse sogn .....	2 214	757	2 340	1 804	492	1 582	782
Blovstrød by (sogn 01) .....					635	2 024	906
Lillerød by 2) (sogn 01, 02, 03 og 04) .....					2 682	8 085	5 774
Lynges by (sogn 03 og 04) .....					756	2 507	1 683
Vassingerød by (sogn 04) .....					79	252	.
203. Asminderød-Grønholt kommune 3) .....	7 233	4 708	13 235	11 121	3 826	10 519	8 329
01. Asminderød sogn .....	4 098	2 153	6 021	5 406	1 711	4 709	3 977
02. Grønholt sogn .....	1 637	387	1 060	1 056	154	373	298
03. Humlebæk sogn .....	1 498	2 168	6 154	4 659	1 961	5 437	4 054
Fredensborg og Asminderød byer (sogn 01) .....					1 711	4 709	3 977
Humlebæk, Sletten og Torpen byer (sogn 03) .....					1 961	5 437	4 054
Sørup by (sogn 02) .....					154	373	298
205. Birkerød kommune .....	3 449	6 688	20 943	18 719	6 688	20 943	18 719
01. Birkerød sogn .....	2 734	4 282	13 663	12 784	4 282	13 663	12 784
02. Bistrup sogn .....	715	2 406	7 280	5 935	2 406	7 280	5 935
207. Farum kommune .....	2 251	3 275	9 936	6 991	3 275	9 936	6 991
01. Farum sogn .....	2 251	3 275	9 936	6 991	3 275	9 936	6 991
209. Frederikssund kommune .....	4 052	4 412	12 945	10 167	3 977	11 524	8 521
01. Frederikssund sogn .....	882	2 859	8 114	6 805	2 859	8 114	6 805
02. Grøse sogn .....	695	125	412	384	-	-	-
03. Oppe Sundby sogn .....	918	1 094	3 323	2 012	1 041	3 158	1 716
04. Sigerslevvester sogn .....	583	108	375	358	-	-	-
05. Snostrup sogn .....	974	226	721	608	77	252	.
Frederikssund by (sogn 01 og 03) ...					3 900	11 272	8 521
Store Rørbæk by (sogn 05) .....					77	252	.
211. Frederiksværk kommune .....	8 983	4 979	14 652	13 018	4 330	12 686	10 499
01. Frederiksværk sogn .....	240	1 691	4 375	4 538	1 691	4 375	4 538
02. Kregme sogn .....	2 990	980	3 094	2 537	802	2 542	1 945
03. Melby sogn .....	2 739	821	2 541	2 290	670	2 102	1 369
04. Vinderød sogn .....	1 200	1 051	3 250	2 451	955	2 984	2 146
05. Ølsted sogn .....	1 814	436	1 392	1 202	212	683	501
Frederiksværk by (sogn 01, 02 og 04)					3 138	8 903	7 720
Hanehoved by (sogn 03) .....					79	250	217
Karls gave by (sogn 02) .....					112	410	341
Liseleje, Asserbo og Melby byer 4) (sogn 03) .....					591	1 852	1 152
Vinderød by (sogn 04) .....					198	588	568
Ølsted by (sogn 05) .....					212	683	501
213. Græsted-Gilleleje kommune .....	13 354	3 862	11 268	9 545	2 123	6 071	4 658
01. Blistrup sogn .....	2 201	593	1 713	1 205	71	230	.
02. Esbønderup sogn .....	5 320	713	2 168	1 868	409	1 244	890
03. Gilleleje sogn .....	841	1 201	3 253	2 813	1 091	2 943	2 558
04. Græsted sogn .....	2 646	991	2 985	2 609	552	1 654	1 210
05. Søborg sogn .....	2 346	364	1 149	1 050	-	-	-
Blistrup by (sogn 01) .....					71	230	.



Tabel 2 (fortsat). Amtskommuner, kommuner og sogne samt bymæssige områder pr. 9. november 1970

## 2.3. (fortsat). Kommuner, sogne og bymæssige områder i Frederiksborg amtskommune (FRB A)

	Areal i ha	Antal husstande	Folketal		Heraf i bymæssige områder		
			9/11 1970	27/9 1965	Antal husstande	Folketal	
						9/11 1970	27/9 1965
Esbønderup by (sogn 02) .....					162	495	250
Esrum by (sogn 02) .....					103	316	313
Gilleleje by (sogn 03) .....					1 091	2 943	2 558
Græsted by (sogn 04) .....					552	1 654	1 210
Villingebæk og Orønningmølle byer (sogn 02) .....					144	433	327
215. <u>Helsingø kommune</u> .....	14 640	3 976	11 913	8 962	2 434	7 264	4 063
01. Annisse sogn .....	2 025	485	1 587	749	336	1 112	.
02. Helsingø sogn .....	2 347	1 496	4 353	3 223	1 258	3 613	2 428
03. Mårup sogn .....	1 552	341	1 004	957	-	-	-
04. Ramløse sogn .....	2 329	557	1 730	1 035	290	949	279
05. Tibirke sogn .....	2 546	452	1 251	1 125	396	1 106	972
06. Valby sogn .....	1 579	176	544	625	-	-	-
07. Vejby sogn .....	2 262	469	1 444	1 248	154	484	384
Annisse by (sogn 01) .....					80	248	.
Annisse Nord by (sogn 01) .....					256	864	.
Helsingø by 5) (sogn 02) .....					1 258	3 613	2 428
Ramløse by (sogn 04) .....					212	697	279
Skørød by (sogn 04) .....					78	252	.
Tisvilde, Tisvildeleje og Tibirke byer (sogn 05 og 07) .....					410	1 152	1 008
Vejby by (sogn 07) .....					140	438	348
217. <u>Helsingør kommune</u> .....	12 161	19 709	52 772	46 509	18 480	49 007	42 877
01. Egebåksvang sogn .....	1 333	4 174	12 038	8 450	4 087	11 779	8 254
02. Hellebæk sogn .....	1 683	1 164	3 467	2 668	991	2 911	2 240
03. Hornbæk sogn .....	2 699	1 272	3 573	3 123	859	2 335	2 121
04. Skt. Marie sogn .....	1 152	2 349	5 477	5 537	2 349	5 477	5 537
05. Skt. Olai (Oomkirken) sogn .....	...	5 769	13 570	12 791	5 769	13 570	12 791
06. Tikøb sogn .....	5 294	997	3 048	2 941	441	1 336	935
07. Vestervang sogn .....	...	3 984	11 599	10 999	3 984	11 599	10 999
Hellebæk by (sogn 02) .....					991	2 911	2 240
Helsingør by (sogn 01, 04, 05 og 07)					16 189	42 425	37 560
Hornbæk by (sogn 03) .....					859	2 335	2 121
Kvistgård by (sogn 01 og 06) .....					221	638	567
Tikøb by (sogn 06) .....					220	698	389
219. <u>Hillerød kommune</u> .....	13 251	11 129	30 076	25 724	10 428	27 835	22 885
01. Alsønderup sogn .....	1 996	560	1 867	1 193	370	1 271	424
02. Frederiksborg Slotsogn 6) .....	1 815	2 967	8 147	5 770	2 967	8 147	5 770
03. Hillerød sogn .....	392	2 422	5 194	6 039	2 422	5 194	6 039
04. Nødebo sogn .....	3 606	636	1 880	1 512	555	1 635	1 240
05. Nørre Herlev sogn .....	2 097	521	1 579	1 347	324	971	447
06. Præstevang sogn .....	1 689	3 216	8 784	7 874	3 216	8 784	7 874
07. Tjæreby sogn 6) .....	1 656	807	2 625	1 989	574	1 833	1 091
Alsønderup by (sogn 01) .....					71	231	.
Gadevang by 7) (sogn 04) .....					268	767	597
Hillerød by (sogn 02, 03, 06 og 07).					9 179	23 958	20 774
Ny Hammersholt by (sogn 05) .....					212	619	447
Nødebo by (sogn 04) .....					287	868	643
Nørre Herlev by (sogn 05) .....					112	352	.
Tulstrup by (sogn 01) .....					299	1 040	424
221. <u>Hundested kommune</u> .....	3 077	2 200	6 408	5 834	1 895	5 443	4 728
01. Torup sogn .....	3 077	2 200	6 408	5 834	1 895	5 443	4 728
Hundested og Lynæs byer (sogn 01) ..					1 895	5 443	4 728
223. <u>Hørsholm kommune</u> .....	3 046	6 953	19 346	15 315	6 953	19 346	14 674

Tabel 2 (fortsat). Amtskommuner, kommuner og sogne samt bymæssige områder pr. 9. november 1970

## 2.3. (fortsat). Kommuner, sogne og bymæssige områder i Frederiksborg amtskommune (FRB A)

	Areal i ha	Antal husstande	Folketal		Heraf i bymæssige områder		
			9/11 1970	27/9 1965	Antal husstande	Folketal	
						9/11 1970	27/9 1965
01. Bløvsstrød sogn, del af 8).....	1 269	182	582	641	182	582	-
02. Hørsholm sogn 9) .....	1 777	6 771	18 764	14 674	6 771	18 764	14 674
225. <u>Jægerspris kommune</u> .....	<u>9 558</u>	<u>1 985</u>	<u>6 145</u>	<u>5 595</u>	<u>1 231</u>	<u>3 743</u>	<u>2 784</u>
01. Dråby sogn .....	5 043	964	3 031	2 915	659	2 006	1 716
02. Gerlev sogn .....	1 853	480	1 433	1 114	250	747	305
03. Krogstrup sogn .....	1 722	266	838	697	79	247	.
04. Kyndby sogn .....	940	275	843	869	243	743	763
Dalby by (sogn 03) .....					79	247	.
Gerlev by (sogn 02) .....					167	492	305
Jægerspris og Neder Dråby byer (sogn 01) .....					591	1 805	1 716
Kyndby by (sogn 04) .....					85	243	216
Kyndby Huse by 10) (sogn 04) .....					158	500	547
Landerslev by (sogn 02) .....					83	255	.
Over Dråby by (sogn 01) .....					68	201	.
227. <u>Karlebo kommune</u> .....	<u>3 975</u>	<u>1 662</u>	<u>5 040</u>	<u>3 753</u>	<u>1 131</u>	<u>3 414</u>	<u>2 104</u>
01. Karlebo sogn .....	3 975	1 662	5 040	3 753	1 131	3 414	2 104
Jellerød by (Kokkedal Station) (sogn 01) .....					414	1 226	926
Niverød by (sogn 01) .....					350	1 147	591
Nivå by (sogn 01) .....					367	1 041	587
229. <u>Skibby kommune</u> .....	<u>7 993</u>	<u>1 526</u>	<u>4 614</u>	<u>4 025</u>	<u>815</u>	<u>2 426</u>	<u>1 976</u>
01. Ferslev sogn .....	2 606	318	973	982	.	.	204
02. Selsø sogn .....	1 936	209	616	559	83	255	227
03. Skibby sogn .....	1 486	645	1 898	1 528	533	1 549	1 167
04. Skuldelev sogn .....	1 649	314	1 011	818	199	622	378
05. Vellerup sogn .....	316	40	116	138	-	-	-
Ferslev by 11) (sogn 01) .....					.	.	204
Skibby by (sogn 03) .....					533	1 549	1 167
Skuldelev by (sogn 04) .....					199	622	378
Sønderby by (sogn 02) .....					83	255	227
231. <u>Skævinge kommune</u> .....	<u>6 832</u>	<u>1 325</u>	<u>4 251</u>	<u>3 683</u>	<u>767</u>	<u>2 436</u>	<u>1 525</u>
01. Gørløse sogn .....	1 231	331	1 054	900	228	730	494
02. Lille Lyngby sogn .....	3 185	389	1 263	916	179	554	.
03. Skævinge sogn .....	983	438	1 416	1 337	360	1 152	1 031
04. Strø sogn .....	1 433	167	518	530	-	-	-
Gørløse by (sogn 01) .....					228	730	494
Meløse by (sogn 02) .....					103	320	.
Skævinge by (sogn 03) .....					360	1 152	1 031
Store Lyngby by (sogn 02) .....					76	234	.
233. <u>Slangerup kommune</u> .....	<u>4 557</u>	<u>1 634</u>	<u>5 149</u>	<u>3 668</u>	<u>1 254</u>	<u>3 890</u>	<u>2 261</u>
01. Jørlunde sogn, del af 12) .....	1 279	233	787	628	88	316	.
02. Slangerup sogn .....	1 958	1 126	3 456	2 445	1 004	3 036	2 018
03. Uvelse sogn .....	1 320	275	906	595	162	538	243
Jørlunde by (sogn 01) .....					88	316	.
Slangerup by (sogn 02) .....					1 004	3 036	2 018
Uvelse by (sogn 03) .....					162	538	243
235. <u>Stenløse kommune</u> .....	<u>6 549</u>	<u>2 719</u>	<u>8 572</u>	<u>5 473</u>	<u>2 001</u>	<u>6 372</u>	<u>3 004</u>
01. Ganløse sogn .....	2 399	697	2 131	1 454	441	1 379	707
02. Slagslunde sogn .....	1 016	222	653	492	121	364	.
03. Stenløse sogn .....	2 355	1 605	5 253	2 961	1 299	4 263	1 893
04. Veksø sogn .....	779	195	535	566	140	366	404
Ganløse by (sogn 01) .....					441	1 379	707
Slagslunde by (sogn 02) .....					121	364	.

Tabel 2 (fortsat). Amtskommuner, kommuner og sogne samt bymæssige områder pr. 9. november 1970

## 2.3. (fortsat). Kommuner, sogne og bymæssige områder i Frederiksborg amtskommune (FRB A)

	Areal i ha	Antal husstande	Folketal		Heraf i bymæssige områder		
			9/11 1970	27/9 1965	Antal husstande	Folketal	
						9/11 1970	27/9 1965
Stenløse by (sogn 03) .....					1 299	4 263	1 893
Veksø by (sogn 04) .....					140	366	404
237. Ølstykke kommune .....	<u>2 924</u>	<u>2 183</u>	<u>7 129</u>	<u>2 403</u>	<u>1 895</u>	<u>6 161</u>	<u>1 331</u>
01. Jørlunde sogn, del af 13) .....	1 137	296	968	695	185	589	287
02. Ølstykke sogn .....	1 787	1 887	6 161	1 708	1 710	5 572	1 044
Gammel Ølstykke by (sogn 02) .....					352	1 111	314
Kildeholm by (sogn 02) .....					66	203	.
Tangbjerg by (sogn 02) .....					169	554	.
Ølstykke by (sogn 01 og 02) .....					1 308	4 293	1 017

Noter

- 1) 1/4 1970 blev denne del af Blovstrød s. henført til Allerød k. Resten af sognet (582 indbyggere 9/11 1970) blev henført til Hørsholm k.
- 2) Under Lillerød by indgår Lynge Overdrev, der i 1965 blev betragtet som en selvstændig bymæssig bebyggelse.
- 3) Asminderød-Grønholt k. fik 18/5 1971 navneforandring til Fredensborg-Humlebæk (kommunekodenummer 208).
- 4) Liseleje, Asserbo og Melby: I 1965 to bymæssige bebyggelser, Liseleje og Asserbo by og Melby by.
- 5) Helsing by: I 1965 benævnt Helsing by med Nejlunge by.
- 6) Af Frederiksborg Slotsogn og Tjæreby s., Hillerød k., udskiltes 1/10 1972 et nyt sogn, Ullerød s.
- 7) Gadevang by: I 1965 benævnt Gadevangshuse.
- 8) 1/4 1970 blev denne del af Blovstrød s. henført til Hørsholm k. Resten af sognet (2949 indbyggere 9/11 1970) blev henført til Allerød k.
- 9) Af Hørsholm s., Hørsholm k., udskiltes 1/2 1971 et nyt sogn, Rungsted s.
- 10) Kyndby Huse by: I 1965 benævnt Kyndbyværksby.
- 11) Ferslev by: I 1970 under 200 indbyggere og derfor ikke betragtet som bymæssig bebyggelse.
- 12) 1/4 1970 blev denne del af Jørlunde s. henført til Slangerup k. Resten af sognet (968 indbyggere 9/11 1970) blev henført til Ølstykke k.
- 13) 1/4 1970 blev denne del af Jørlunde s. henført til Ølstykke k. Resten af sognet (787 indbyggere 9/11 1970) blev henført til Slangerup k.

Arealoverførsler i perioden 1/4 1970-1/4 1973.201. Allerød kommune.

Lillerød s.: Arealet indeholder den del af Nørre Herlev s. (55 ha), der 1/4 1970 blev henført til Allerød k. og Lillerød s.

1/4 1972: 37 ha til Lillerød s. fra Nørre Herlev s., Hillerød k.

1/4 1972: 41 ha fra Lillerød s. til Nørre Herlev s., Hillerød k.

1/4 1972: 26 ha fra Lynge s. til Nørre Herlev s., Hillerød k.

203. Asminderød-Grønholt kommune.

Grønholt s.: Arealet indeholder den del af Nødebo s. (89 ha), der den 1/4 1970 blev henført til Asminderød-Grønholt k. og 1/7 1970 kirkeligt til Grønholt s.

1/4 1972: 24 ha fra Humlebæk s. til Karlebo s. og k.

205. Birkerød kommune.

1/4 1972: 92 ha fra Birkerød s. til Hørsholm s. og k.

211. Frederiksværk kommune.

1/4 1972: 15 ha fra Melby s. til Torup s., Hundested k.

1/4 1972: 12 ha fra Ølsted s. til Skåvinge s. og k.

213. Græsted-Gilleleje kommune.

1/4 1972: 4 ha til Blistrup s. fra Valby s., Helsing k.

1/4 1972: 11 ha fra Esbønderup s. kommunalt til Helsing k. (1/10 1972 kirkeligt til Mårum s.).

1/4 1972: 72 ha til Græsted s. fra Mårum s., Helsing k.

215. Helsing kommune.

1/4 1972: 72 ha fra Mårum s. til Græsted s., Græsted-Gilleleje k.

1/4 1972: 11 ha kommunalt fra Esbønderup s., Græsted-Gilleleje k. (1/10 1972 kirkeligt til Mårum s.).

1/4 1972: 6 ha til Mårum s. fra Nødebo s., Hillerød k.

1/4 1972: 4 ha fra Valby s. til Blistrup s., Græsted-Gilleleje k.

Tabel 2 (fortsat). Amtskommuner, kommuner og sogne samt bymæssige områder pr. 9. november 1970

2.3. (fortsat). Kommuner, sogne og bymæssige områder i Frederiksborg amtskommune (FRB A)

Arealoverførsler (fortsat)

217. Helsingør kommune.

Arealet for den tidligere Helsingør købstad står ud for Skt. Marie s.

219. Hillerød kommune.

1/4 1972: 6 ha fra Nødebo s. til Mårum s., Helsingør k.

1/4 1972: 37 ha fra Nørre Herlev s. til Lillerød s., Allerød k.

1/4 1972: 41 ha til Nørre Herlev s. fra Lillerød s., Allerød k.

1/4 1972: 26 ha til Nørre Herlev s. fra Lynge s., Allerød k.

1/10 1972: Af Frederiksborg Slotsogn og Tjæreby s. udskiltes Ullerød s. (Grænsen er endnu ikke endelig fastlagt).

221. Hundested kommune.

1/4 1972: 15 ha til Torup s. fra Melby s., Frederiksværk k.

223. Hørsholm kommune.

Hørsholm s.: Arealet indeholder den del af Birkerød s. (19 ha), der den 1/4 1970 blev henført til Hørsholm k. og 1/10 1970 kirkeligt til Hørsholm s.

1/2 1971: 561 ha fra Hørsholm s. til nyt sogn, Rungsted s.

1/4 1972: 92 ha til Hørsholm s. fra Birkerød s. og k.

227. Karlebo kommune.

1/4 1972: 24 ha til Karlebo s. fra Humlebæk s., Asminde-rød-Grønholt k., nuværende Fredensborg-Humlebæk k.

231. Skævinge kommune.

1/4 1972: 12 ha til Skævinge s. fra Ølsted s., Frederiksværk k.

233. Slangerup kommune.

Uvølse s.: Arealet indeholder den del af Uggeløse s. (135 ha), der den 1/4 1970 blev henført til Slangerup k. og 1/7 1970 kirkeligt til Uvølse s.

Tabel 2 (fortsat). Amtskommuner, kommuner og sogne samt bymæssige områder pr. 9. november 1970

## 2.4. Kommuner, sogne og bymæssige områder i Roskilde amtskommune (ROS A)

	Areal i ha	Antal husstande	Folketal		Heraf i bymæssige områder		
			9/11 1970	27/9 1965	Antal husstande	Folketal	
						9/11 1970	27/9 1965
Roskilde amtskommune .....	89 172	53 708	153 199	118 768	45 009	126 145	88 283
251. Bramsnæs kommune .....	7 981	1 464	4 490	4 148	594	1 800	780
01. Gershøj sogn .....	421	76	216	185	65	177	.
02. Hyllinge sogn .....	1 738	400	1 212	1 097	222	668	487
03. Lyndby sogn .....	1 060	214	667	679	107	317	293
04. Rye sogn .....	1 954	393	1 257	1 040	177	570	.
05. Sonnerup sogn .....	1 220	161	482	489	-	-	-
06. Sæby sogn .....	1 588	220	656	658	23	68	.
Ejby by (sogn 04) .....					177	570	.
Gershøj by (sogn 01 og 06) .....					88	245	.
Kirke Hyllinge by (sogn 02) .....					222	668	487
Lyndby by (sogn 03) .....					107	317	293
253. Greve kommune .....	5 757	6 898	21 688	11 096	6 551	20 559	9 706
01. Greve sogn .....	1 559	2 042	6 325	3 642	1 956	6 084	3 280
02. Karlslunde sogn .....	1 341	1 884	5 821	2 913	1 816	5 590	2 578
03. Karlstrup sogn, del af 1) .....	2	10	21	15	10	21	15
04. Kildebrønde sogn .....	1 448	2 235	7 095	3 148	2 149	6 818	2 893
05. Tune sogn .....	1 407	727	2 426	1 378	620	2 046	940
Greve by (sogn 01) .....					207	674	717
Hundige, Greve og Mosede Strand byer (sogn 01, 02 og 04) .....					4 019	12 578	5 391
Karlslunde by (sogn 02) .....					331	972	801
Karlslunde Strand by (sogn 02 og 03) .....					1 274	3 987	1 523
Kildebrønde by (sogn 04) .....					100	302	334
Tune by (sogn 05) .....					620	2 046	940
255. Gundsø kommune .....	6 352	1 866	5 988	3 821	1 240	4 009	1 949
01. Gundsømagle sogn .....	1 529	383	1 215	882	278	836	459
02. Hvedstrup sogn .....	1 099	190	564	577	113	353	329
03. Jyllinge sogn .....	864	744	2 336	1 073	624	2 013	893
04. Kirkerup sogn .....	1 612	192	616	610	-	-	-
05. Ågerup sogn .....	1 248	357	1 257	679	225	807	268
Gundsømagle by (sogn 01) .....					278	836	459
Herringløse by (sogn 02) .....					113	353	329
Jyllinge by (sogn 03) .....					624	2 013	893
Ågerup by (sogn 05) .....					225	807	268
257. Hvalsø kommune .....	7 195	1 574	4 787	4 202	916	2 777	1 952
01. Hvalsø sogn .....	1 988	750	2 211	1 840	627	1 830	1 439
02. Kisserup sogn .....	1 010	79	242	281	-	-	-
03. Særløse sogn .....	1 581	223	658	631	-	-	-
04. Såby sogn 2) .....	2 616	522	1 676	1 450	289	947	513
Hvalsø by (sogn 01) .....					627	1 830	1 439
Kirke Såby by (sogn 04) .....					214	709	273
Torkilstrup by (sogn 04) .....					75	238	240
259. Køge kommune .....	12 521	10 941	30 552	24 947	9 746	26 838	20 734
01. Herfølge sogn .....	4 920	1 855	5 664	4 145	1 374	4 159	2 575
02. Højelse sogn .....	2 680	1 259	3 853	3 300	916	2 817	2 219
03. Køge sogn .....	897	6 411	16 725	14 144	6 411	16 725	14 144
04. Lellinge sogn .....	1 219	229	703	733	118	359	357
05. Sædder sogn .....	1 924	403	1 194	1 100	203	562	469
06. Ølsemagle sogn .....	881	784	2 413	1 525	724	2 216	970
Algestrup og Tureby byer, del af 3) (sogn 05) .....					203	562	469

Tabel 2 (fortsat). Amtskommuner, kommuner og sogne samt bymæssige områder pr. 9. november 1970

## 2.4. (fortsat). Kommuner, sogne og bymæssige områder i Roskilde amtskommune (ROS A)

	Areal i ha	Antal husstande	Folketal		Heraf i bymæssige områder		
			9/11 1970	27/9 1965	Antal husstande	Folketal	
						9/11 1970	27/9 1965
Herfølge by (sogn 01) .....					677	2 063	1 389
Køge by (sogn 01 og 03) .....					7 031	18 608	15 106
Lellinge by (sogn 04) .....					118	359	357
Lille Skensved by (sogn 02) .....					273	887	714
Vedskølle by (sogn 01) .....					77	213	224
Ølby Lyng by 4) (sogn 02 og 06) ..					1 367	4 146	2 475
261. <u>Lejre kommune</u> .....	8 825	2 066	6 375	5 436	1 172	3 570	2 239
01. Allerslev sogn .....	1 749	344	1 017	923	219	637	340
02. Gevninge sogn .....	913	340	1 014	670	252	732	459
03. Glim sogn .....	1 736	312	969	831	108	326	.
04. Herslev sogn .....	1 750	220	635	678	77	245	218
05. Kornerup sogn .....	536	83	257	246	-	-	-
06. Osted sogn .....	1 574	638	2 068	1 685	473	1 490	1 083
07. Rorup sogn .....	567	129	415	403	43	140	139
Gevninge by (sogn 02) .....					252	732	459
Herslev by (sogn 04) .....					77	245	218
Lejre by (sogn 01 og 07) .....					262	777	479
Osted by 5) (sogn 06) .....					473	1 490	1 083
Øm by (sogn 03) .....					108	326	.
263. <u>Ramsø kommune</u> .....	6 815	1 888	5 901	4 873	1 055	3 284	1 961
01. Dåstrup sogn .....	1 456	383	1 214	983	110	374	.
02. Gadstrup sogn .....	1 363	401	1 253	912	263	822	463
03. Roskilde Vor Frue sogn, del af 6) ...	218	11	25	33	-	-	-
04. Snoldelev sogn .....	1 443	344	1 074	1 007	178	539	460
05. Syv sogn .....	1 203	620	1 942	1 491	504	1 549	1 038
06. Ørsted sogn .....	1 132	129	393	447	-	-	-
Dåstrup by (sogn 01) .....					110	374	.
Gadstrup by (sogn 02 og 04) .....					326	1 024	637
Snoldelev by (sogn 04) .....					115	337	286
Viby by (sogn 05) .....					504	1 549	1 038
265. <u>Roskilde kommune</u> .....	8 075	19 368	50 189	42 259	18 973	48 951	40 790
01. Domsogn, del af 7) .....	3 007	8 342	20 050	18 126	8 342	20 050	18 126
02. Flæng sogn, del af 8) .....	242	13	53	67	-	-	-
03. Himmelev sogn .....	1 498	1 281	4 287	2 531	1 216	4 071	2 269
04. Roskilde Vor Frue sogn, del af 9) ...	1 410	373	1 177	1 141	178	578	530
05. Skt. Jørgensbjerg sogn .....	...	4 149	10 255	9 406	4 149	10 255	9 406
06. Svogerslev sogn .....	724	845	2 634	849	809	2 521	591
07. Søndre sogn .....	...	3 954	10 477	9 094	3 954	10 477	9 094
08. Vindinge sogn .....	1 194	411	1 256	1 045	325	999	774
Roskilde by 10) (sogn 01, 03, 05, 07 og 08) .....					17 470	44 248	38 671
Svogerslev by (sogn 06) .....					809	2 521	591
Veddelev og Veddelev Strand byer 11) (sogn 03) .....					251	796	427
Vindinge by (sogn 08) .....					265	808	571
Vor Frue by (sogn 04) .....					178	578	530
267. <u>Skovbo kommune</u> .....	13 102	2 305	7 149	6 124	933	2 751	1 880
01. Bjæverskov sogn .....	1 863	459	1 465	1 149	192	564	340
02. Borup sogn .....	2 967	702	2 095	1 674	501	1 469	1 072
03. Ejby sogn .....	2 090	402	1 259	1 100	126	367	259
04. Gørslev sogn .....	1 912	276	890	785	78	229	209
05. Kimmerslev sogn .....	561	106	301	224	36	122	-
06. Lidemark sogn .....	1 054	108	334	338	-	-	-
07. Nørre Dalby sogn .....	1 327	146	436	464	-	-	-

Tabel 2 (fortsat). Amtskommuner, kommuner og sogne samt bymæssige områder pr. 9. november 1970

## 2.4. (fortsat). Kommuner, sogne og bymæssige områder i Roskilde amtskommune (ROS A)

	Areal i ha	Antal husstande	Folketal		Heraf i bymæssige områder		
			9/11 1970	27/9 1965	Antal husstande	Folketal	
						9/11 1970	27/9 1965
08. Vollerslev sogn .....	1 328	106	369	390	-	-	-
Bjæverskov by (sogn 01) .....					192	564	340
Borup by (sogn 02 og 05) .....					537	1 591	1 072
Ejby by (sogn 03) .....					126	367	259
Gørslev by (sogn 04) .....					78	229	209
269. <u>Solrød kommune</u> .....	<u>3 998</u>	<u>2 914</u>	<u>8 980</u>	<u>5 772</u>	<u>2 557</u>	<u>7 819</u>	<u>3 667</u>
01. Havdrup sogn .....	717	669	2 151	1 585	581	1 833	1 205
02. Jersie sogn .....	949	705	2 162	1 512	667	2 037	1 071
03. Karlstrup sogn, del af 12) .....	682	176	524	464	78	217	.
04. Skensved sogn .....	634	91	289	308	-	-	-
05. Solrød sogn .....	1 016	1 273	3 854	1 903	1 231	3 732	1 391
Havdrup by (sogn 01) .....					581	1 833	1 205
Jersie by (sogn 02) .....					130	411	.
Karlstrup Strand by (sogn 03) .....					78	217	.
Solrød by (sogn 05) .....					137	418	291
Solrød og Jersie Strand byer (sogn 02 og 05) .....					1 631	4 940	2 171
271. <u>Vallø kommune</u> .....	<u>8 551</u>	<u>2 424</u>	<u>7 100</u>	<u>6 090</u>	<u>1 272</u>	<u>3 787</u>	<u>2 625</u>
01. Endeslev sogn .....	1 249	203	579	574	-	-	-
02. Himlingøje sogn .....	666	117	340	361	-	-	-
03. Hårlev sogn .....	1 568	601	1 682	1 460	441	1 228	980
04. Strøby sogn .....	1 935	934	2 876	2 088	708	2 170	1 329
05. Tårnby sogn .....	623	134	354	328	-	-	-
06. Valløby sogn .....	973	241	702	667	123	389	316
07. Varpeløv sogn .....	586	75	216	235	-	-	-
08. Vråby sogn .....	951	119	351	377	-	-	-
Hårlev by (sogn 03) .....					441	1 228	980
Strøby by (sogn 04) .....					185	530	468
Strøby Egede by (sogn 04) .....					523	1 640	861
Valløby by (sogn 06) .....					123	389	316

Noter

- 1) 1/4 1970 blev denne del af Karlstrup s. henført til Greve k. og 1/1 1971 kirkeligt til Karlsrunder s. Resten af sognet (524 indbyggere 9/11 1970) blev henført til Solrød k.
- 2) En del af Såby s. (133 ha, 11 husstande og 33 personer i 1970 og 39 personer i 1965) har i tidligere publikationer været henregnet til Soderup s.
- 3) 1/4 1970 henførtes Algestrup og Tureby byer ( i alt 619 indbyggere 9/11 1970), der bestod som én bymæssig bebyggelse, dels til Køge k., dels til Rønnede k., SST A. Ved en grænseregulering 1/4 1972 blev bebyggelsen i sin helhed henført til Køge k.
- 4) Ølby Lyng by: I 1965 benævnt Ølby Lyng og Ølseagle Lyng.
- 5) Osted by: I 1965 benævnt Osted og Ny Osted by.
- 6) 1/4 1970 blev denne del af Roskilde Vor Frue s. henført til Ramsø k. og 1/4 1971 kirkeligt til Snoldelev s. Resten af sognet (1177 indbyggere 9/11 1970) blev henført til Roskilde k.
- 7) 1/4 1970 blev denne del af Domsogn henført til Roskilde k. Resten af sognet (393 indbyggere 9/11 1970) blev henført til Høje Tåstrup k., KBH A, og 1/4 1971 kirkeligt til Fløng s.
- 8) 1/4 1970 blev denne del af Fløng s. henført til Roskilde k. og 1/4 1971 kirkeligt til Domsogn. Resten af sognet (2734 indbyggere 9/11 1970) blev henført til Høje Tåstrup k., KBH A.
- 9) 1/4 1970 blev denne del af Roskilde Vor Frue s. henført til Roskilde k. Resten af sognet (25 indbyggere 9/11 1970) blev henført til Ramsø k. og 1/4 1971 kirkeligt til Snoldelev s.

Tabel 2 (fortsat). Amtskommuner, kommuner og sogne samt bymæssige områder pr. 9. november 1970

2.4. (fortsat). Kommuner, sogne og bymæssige områder i Roskilde amtskommune (ROS A)

Noter (fortsat)

10) Tallene for 1965 for Roskilde by er eksklusive det område af Domsogn (476 indbyggere i 1965), der 1/4 1970 blev henført til Høje Tåstrup k., KBH A.

11) Veddelev og Veddelev Strand: I 1965 to bymæssige bebyggelser, Veddelev by og Veddelev Strand by.

12) 1/4 1970 blev denne del af Karlstrup s. henført til Solrød k. Resten af sognet (21 indbyggere 9/11 1970) blev henført til Greve k. og 1/1 1971 kirkeligt til Karlslunde s.

Arealoverførsler i perioden 1/4 1970-1/4 1973.

251. Bramsnæs kommune.

1/4 1972: 5 ha til Sonnerup s. fra Såby s., Hvalsø k.  
1/4 1972: 12 ha fra Sonnerup s. til Såby s., Hvalsø k.  
1/4 1972: 7 ha til Sonnerup s. fra Tølløse s. og k., VSJ A.  
1/4 1972: 7 ha til Sonnerup s. (inddæmmet område).

253. Greve kommune.

1/1 1971: 2 ha fra Karlstrup s. til Karlslunde s.  
1/4 1972: 1 ha til Greve s. fra Reerslev s., Høje Tåstrup k., KBH A.  
1/4 1972: 3 ha til Tune s. fra Reerslev s., Høje Tåstrup k., KBH A.

257. Hvalsø kommune.

1/4 1972: 5 ha fra Såby s. til Sonnerup s., Bramsnæs k.  
1/4 1972: 12 ha til Såby s. fra Sonnerup s., Bramsnæs k.

259. Køge kommune.

1/4 1972: 4 ha fra Herfølge s. til Endeslev s., Vallø k.  
1/4 1972: 9 ha fra Højelse s. kommunalt til Skovbo k. (1/7 1972 kirkeligt til Ejby s.).  
1/4 1972: Et område fra Lellinge s. kommunalt til Skovbo k. (1/7 1972 kirkeligt til Bjæverskov s.). (Grænsen er endnu ikke endelig fastlagt).  
1/4 1972: Et område kommunalt fra Tureby s., Rønnede k., SST A. (Grænsen er endnu ikke endelig fastlagt).  
1/4 1972: 7 ha til Sædder s. fra Volderslev s., Skovbo k.  
1/4 1972: 189 ha fra Sædder s. kommunalt til Haslev k., VSJ A.

1/4 1972: 2 ha fra Sædder s. til Endeslev s., Vallø k.  
1/4 1972: 1 ha fra Ølsemagle s. til Jersie s., Solrød k.

263. Ramsø kommune.

1/4 1971: 218 ha fra Roskilde Vor Frue s. til Snoldelev s.  
1/4 1972: 55 ha fra Dåstrup s. til Borup s., Skovbo k.

265. Roskilde kommune.

Arealet for den tidligere Roskilde købstad eksklusive det område af Domsogn (247 ha), der 1/4 1970 blev henført til Høje Tåstrup k., KBH A., står ud for Domsogn.  
1/4 1971: 242 ha fra Fløng s. til Domsogn.

267. Skovbo kommune.

1/4 1972: Et område kommunalt fra Lellinge s., Køge k. (1/7 1972 kirkeligt til Bjæverskov s.). (Grænsen er endnu ikke endelig fastlagt).  
1/4 1972: 55 ha til Borup s. fra Dåstrup s., Ramsø k.  
1/4 1972: 9 ha kommunalt fra Højelse s., Køge k. (1/7 1972 kirkeligt til Ejby s.).  
1/4 1972: 7 ha fra Volderslev s. til Sædder s., Køge k.

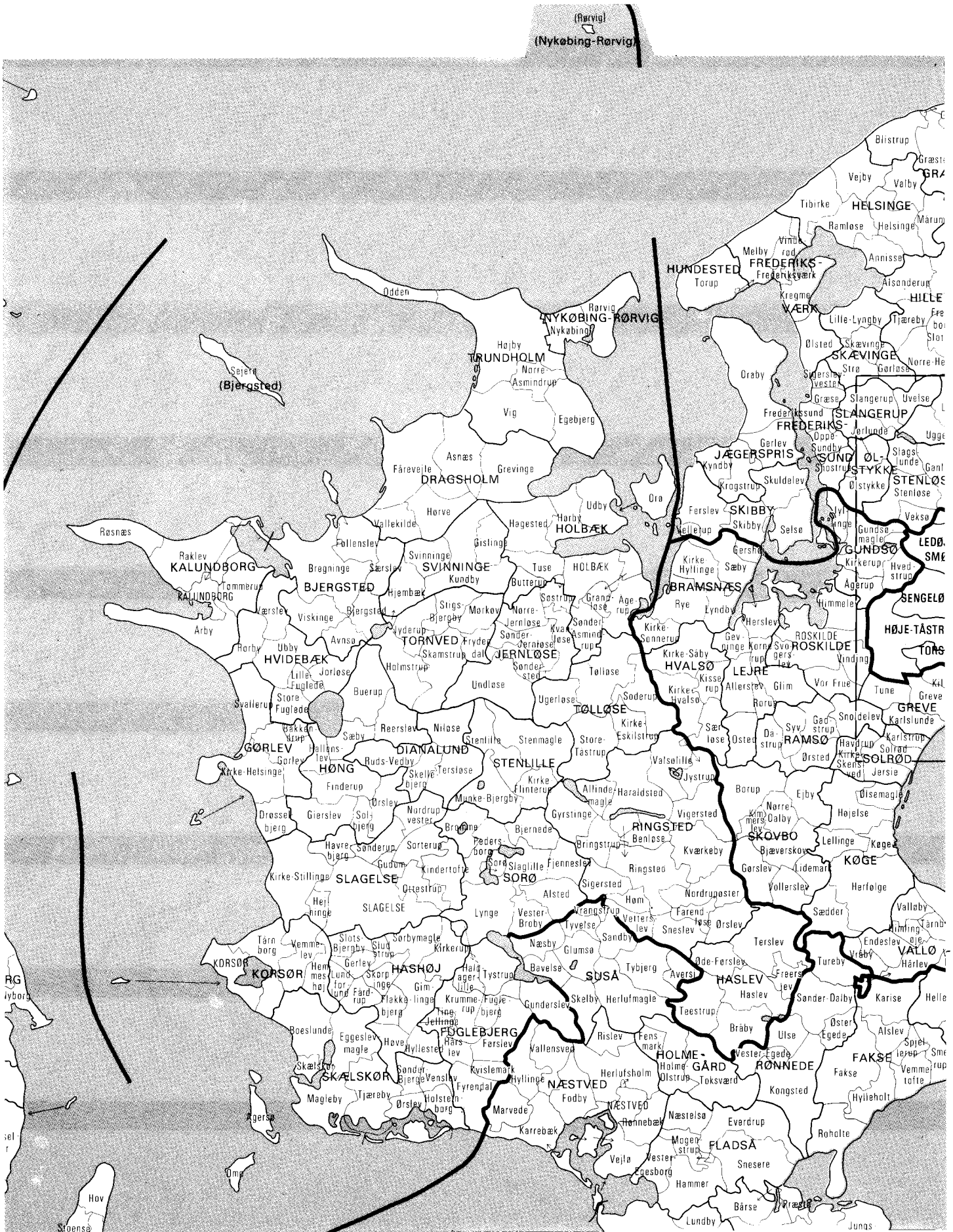
269. Solrød kommune.

1/4 1972: 1 ha til Jersie s. fra Ølsemagle s., Køge k.

271. Vallø kommune.

Hårlev s.: Arealet er blevet revideret.  
1/4 1972: 4 ha til Endeslev s. fra Herfølge s., Køge k.  
1/4 1972: 2 ha til Endeslev s. fra Sædder s., Køge k.  
1/4 1972: 174 ha fra Hårlev s. kommunalt til Fakse k., SST A.





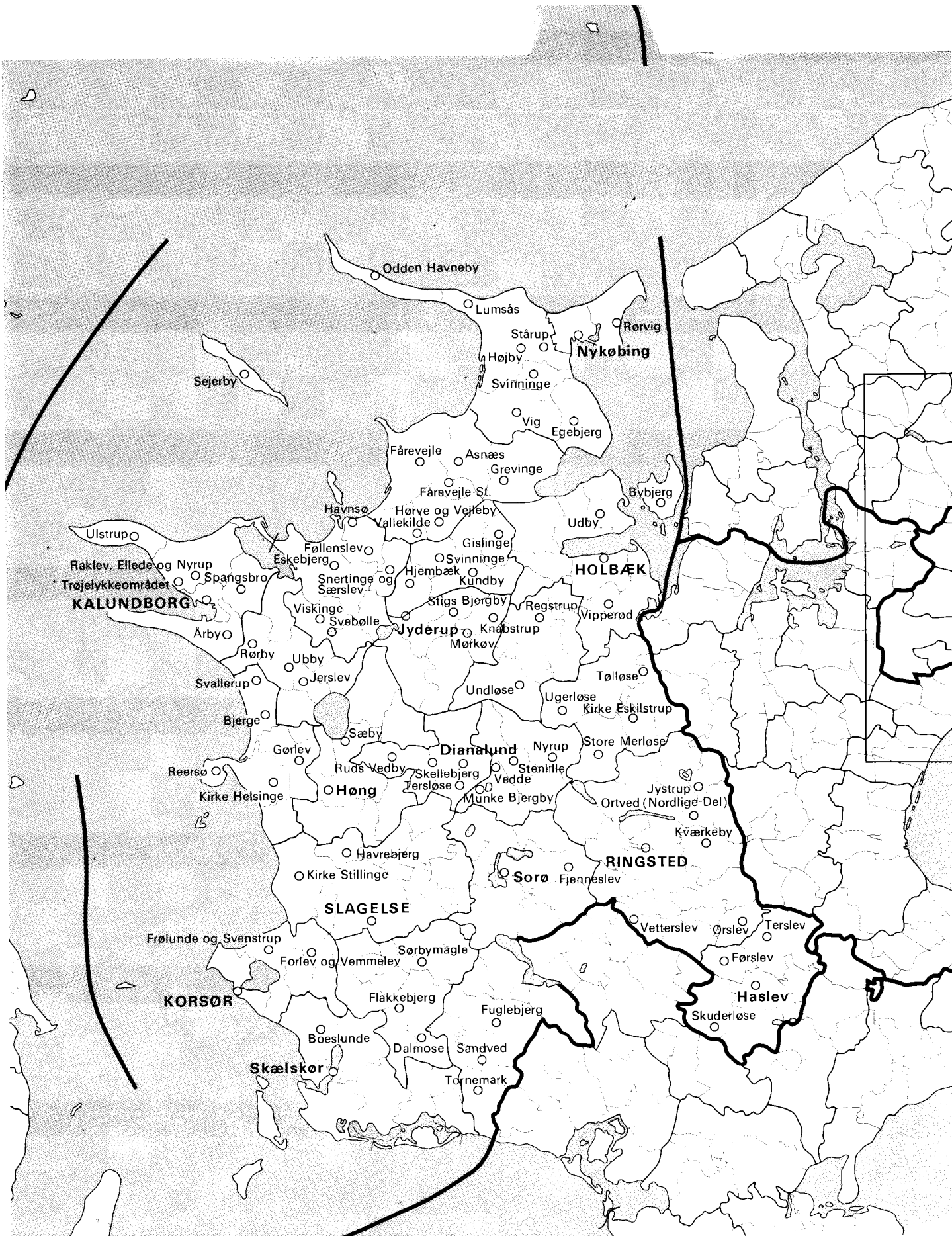
# VESTSJÆLLANDS AMT

## Kommuner og sogne

PURHUS Kommunens navn  
 Grenholt Sognens navn

1 : 500 000

Reproduceret med tilladelse (A 659/72)  
 af Geodætisk Institut.



## VESTSJÆLLANDS AMT

### Bymæssige områder

<b>ODENSE</b>	10 000 indb. og derover
<b>Lyngø</b>	2 000 – 9 999 indbyggere
<b>Bække</b>	Under 2 000 indbyggere

1 : 500 000

Reproduceret med tilladelse (A 659/72)  
af Geodætisk Institut.

Tabel 2 (fortsat). Amtskommuner, kommuner og sogne samt bymæssige områder pr. 9. november 1970

## 2.5. Kommuner, sogne og bymæssige områder i Vestsjællands amtskommune (VSJ A)

	Areal i ha	Antal husstande	Folketal		Heraf i bymæssige områder		
			9/11 1970	27/9 1965	Antal husstande	Folketal	
						9/11 1970	27/9 1965
Vestsjællands amtskommune .....	298 289	92 716	259 057	248 391	62 327	166 653	149 935
<b>301. Bjergsted kommune</b> .....	<b>13 862</b>	<b>2 364</b>	<b>6 784</b>	<b>7 027</b>	<b>1 126</b>	<b>3 084</b>	<b>2 905</b>
01. Avnsø sogn .....	1 067	332	946	955	223	630	604
02. Bjergsted sogn .....	1 265	155	447	507	-	-	-
03. Bregninge sogn .....	4 956	511	1 481	1 559	103	258	240
04. Føllenslev sogn .....	1 914	361	1 065	1 024	241	687	605
05. Sejerø sogn .....	1 237	220	545	620	112	254	247
06. Sørslev sogn .....	1 390	367	1 093	1 127	236	702	673
07. Viskinge sogn .....	2 033	418	1 207	1 235	211	553	536
Eskebjerg by (sogn 03) .....					103	258	240
Føllenslev by (sogn 04) .....					128	396	348
Havnsø by (sogn 04) .....					113	291	257
Sejerby by (sogn 05) .....					112	254	247
Snertinge og Sørslev byer (sogn 06) ..					236	702	673
Svebølle by (sogn 01 og 07) .....					272	766	713
Viskinge by (sogn 07) .....					162	417	427
<b>303. Dianalund kommune</b> .....	<b>6 705</b>	<b>1 936</b>	<b>6 073</b>	<b>6 076</b>	<b>1 230</b>	<b>3 856</b>	<b>3 726</b>
01. Niløse sogn .....	1 874	273	842	886	-	-	-
02. Ruds Vedby sogn .....	1 658	540	1 560	1 481	383	1 071	954
03. Skellebjerg sogn .....	1 214	182	538	558	75	202	206
04. Tersløse sogn .....	1 959	941	3 133	3 151	772	2 583	2 566
Dianalund by (sogn 04) .....					677	2 353	2 319
Ruds Vedby by (sogn 02) .....					383	1 071	954
Skellebjerg by (sogn 03) .....					75	202	206
Tersløse by (sogn 04) .....					95	230	247
<b>305. Dragsholm kommune</b> .....	<b>15 247</b>	<b>3 519</b>	<b>10 590</b>	<b>10 280</b>	<b>1 746</b>	<b>5 133</b>	<b>4 566</b>
01. Asnæs sogn .....	2 627	871	2 528	2 409	493	1 413	1 272
02. Fårevejle sogn .....	4 837	993	3 122	2 838	571	1 830	1 444
03. Grevinge sogn .....	4 132	711	2 095	2 143	158	433	453
04. Hørve sogn .....	2 197	609	1 783	1 765	418	1 139	1 098
05. Vallekilde sogn .....	1 454	335	1 062	1 125	106	318	299
Asnæs by (sogn 01) .....					493	1 413	1 272
Fårevejle by (sogn 02) .....					207	613	560
Fårevejle St.by (sogn 02) .....					364	1 217	884
Grevinge by (sogn 03) .....					158	433	453
Hørve og Vejleby byer (sogn 04) ....					418	1 139	1 098
Vallekilde by (sogn 05) .....					106	318	299
<b>307. Fuglebjerg kommune</b> .....	<b>14 274</b>	<b>2 149</b>	<b>6 185</b>	<b>6 364</b>	<b>710</b>	<b>1 827</b>	<b>1 664</b>
01. Fuglebjerg sogn .....	977	492	1 286	1 190	432	1 094	1 000
02. Fyrendal sogn .....	1 993	293	876	947	114	306	273
03. Førslev sogn .....	2 275	292	1 043	1 079	15	39	-
04. Gunderslev sogn .....	2 225	157	474	489	-	-	-
05. Haldagerlille sogn .....	1 025	100	278	289	-	-	-
06. Hårslev sogn .....	1 008	325	860	796	149	388	391
07. Krummerup sogn .....	1 947	196	562	692	-	-	-
08. Kvislemark sogn .....	567	85	228	254	-	-	-
09. Ting Jellinge sogn .....	428	58	154	170	-	-	-
10. Tystrup sogn .....	1 829	151	424	458	-	-	-
Fuglebjerg by (sogn 01) .....					432	1 094	1 000
Sandved by (sogn 03 og 06) .....					164	427	391
Tornemark by (sogn 02) .....					114	306	273
<b>309. Gørlev kommune</b> .....	<b>9 197</b>	<b>2 035</b>	<b>5 714</b>	<b>5 634</b>	<b>1 086</b>	<b>2 890</b>	<b>2 739</b>
01. Bakkendrup sogn .....	676	86	251	252	-	-	-

Tabel 2 (fortsat). Amtskommuner, kommuner og sogne samt bymæssige områder pr. 9. november 1970

## 2.5. (fortsat). Kommuner, sogne og bymæssige områder i Vestsjællands amtskommune (VSJ A)

	Areal i ha	Antal husstande	Folketal		Heraf i bymæssige områder		
			9/11 1970	27/9 1965	Antal husstande	Folketal	
						9/11 1970	27/9 1965
02. Drøsselbjerg sogn .....	1 374	182	494	566	-	-	-
03. Gørlev sogn .....	1 966	843	2 193	2 133	617	1 542	1 468
04. Helsingø sogn .....	2 884	565	1 689	1 641	302	850	807
05. Svallerup sogn .....	2 297	359	1 087	1 042	167	498	464
Bjerger by (sogn 05) .....					79	243	208
Gørlev by (sogn 03) .....					617	1 542	1 468
Kirke Helsingø by (sogn 04) .....					140	401	380
Reersø by (sogn 04) .....					162	449	427
Svallerup by (sogn 05) .....					88	255	256
311. <u>Hashøj kommune</u> .....	<u>13 075</u>	<u>1 904</u>	<u>5 764</u>	<u>5 994</u>	<u>359</u>	<u>1 060</u>	<u>882</u>
01. Flakkebjerg sogn .....	859	217	685	700	107	326	251
02. Fårdrup sogn .....	897	102	325	357	-	-	-
03. Gerlev sogn .....	786	95	308	351	-	-	-
04. Gimlinge sogn .....	1 918	340	1 004	995	155	457	411
05. Hyllested sogn .....	1 055	163	487	515	3	12	-
06. Høve sogn .....	1 150	144	426	468	-	-	-
07. Kirkerup sogn .....	1 563	160	472	501	-	-	-
08. Lundforlund sogn .....	666	79	228	259	-	-	-
09. Skørpinge sogn .....	802	99	295	316	-	-	-
10. Slots Bjergby sogn, del af 1) .....	851	121	369	359	-	-	-
11. Sludstrup sogn .....	720	119	358	380	-	-	-
12. Sørbymagle sogn .....	1 808	265	807	793	94	265	220
Dalmose by (sogn 04 og 05) .....					158	469	411
Flakkebjerg by (sogn 01) .....					107	326	251
Sørbymagle by (sogn 12) .....					94	265	220
313. <u>Haslev kommune</u> .....	<u>13 104</u>	<u>4 193</u>	<u>11 235</u>	<u>10 862</u>	<u>3 077</u>	<u>7 728</u>	<u>7 229</u>
01. Bråby sogn .....	2 264	189	548	576	-	-	-
02. Freerslev sogn .....	984	95	302	263	-	-	-
03. Haslev sogn .....	2 294	2 931	7 266	6 756	2 818	6 925	6 421
04. Teestrup sogn .....	2 317	319	1 034	1 075	78	250	257
05. Terslev sogn .....	3 817	440	1 393	1 489	103	319	327
06. Øde Førslev sogn .....	1 428	219	692	703	78	234	224
Førslev by (sogn 06) .....					78	234	224
Haslev by (sogn 03) .....					2 818	6 925	6 421
Skuderløse by (sogn 04) .....					78	250	257
Terslev by (sogn 05) .....					103	319	327
315. <u>Holbæk kommune</u> .....	<u>15 942</u>	<u>9 951</u>	<u>26 215</u>	<u>23 802</u>	<u>8 093</u>	<u>20 622</u>	<u>18 468</u>
01. Butterup sogn .....	840	95	302	332	-	-	-
02. Grandløse sogn .....	1 051	443	1 334	1 115	262	808	666
03. Hagedsted sogn .....	2 532	299	930	935	-	-	-
04. Hørby sogn .....	1 791	264	774	671	-	-	-
05. Orø sogn .....	1 539	228	644	695	86	230	256
06. Skt. Nikolaj sogn .....	2 026	4 464	10 594	10 624	4 464	10 594	10 624
07. Sønder Asmindrup sogn .....	1 582	170	482	549	-	-	-
08. Søstrup sogn, del af 2) .....	71	20	63	48	-	-	-
09. Tuse sogn .....	1 113	585	1 800	1 268	342	1 042	684
10. Tveje Merløse sogn .....	...	2 799	7 555	5 821	2 799	7 555	5 821
11. Udby sogn .....	1 754	280	829	886	123	343	362
12. Ågerup sogn .....	1 643	304	908	858	17	50	55
Bybjerg by (sogn 05) .....					86	230	256
Holbæk by (sogn 02, 06, 09 og 10) ..					7 700	19 485	17 407
Udby by (sogn 11) .....					123	343	362
Vipperød by (sogn 02 og 12) .....					184	564	443
317. <u>Hvidebæk kommune</u> .....	<u>9 826</u>	<u>1 634</u>	<u>4 899</u>	<u>4 784</u>	<u>526</u>	<u>1 461</u>	<u>1 256</u>

Tabel 2 (fortsat). Amtskommuner, kommuner og sogne samt bymæssige områder pr. 9. november 1970
   
 =====

## 2.5. (fortsat). Kommuner, sogne og bymæssige områder i Vestsjællands amtskommune (VSJ A)

	Areal i ha	Antal husstande	Folketal		Heraf i bymæssige områder		
			9/11 1970	27/9 1965	Antal husstande	Folketal	
						9/11 1970	27/9 1965
01. Jorløse sogn .....	1 413	140	417	434	-	-	-
02. Lille Fuglede sogn .....	1 023	210	614	604	145	403	369
03. Rørby sogn .....	1 593	349	1 107	1 033	106	346	299
04. Store Fuglede sogn .....	1 377	205	588	627	-	-	-
05. Ubby sogn .....	2 666	551	1 569	1 448	275	712	588
06. Vørslev sogn .....	1 754	179	604	638	-	-	-
Jørslev by (sogn 02) .....					145	403	369
Rørby by (sogn 03) .....					106	346	299
Ubby by (sogn 05) .....					275	712	588
319. Høng kommune .....	<u>14 470</u>	<u>2 460</u>	<u>7 326</u>	<u>7 175</u>	<u>937</u>	<u>2 732</u>	<u>2 037</u>
01. Buerup sogn .....	3 157	229	683	828	-	-	-
02. Finderup sogn .....	2 389	1 167	3 426	3 092	853	2 488	2 037
03. Gierslev sogn .....	2 103	336	1 007	1 012	-	-	-
04. Hallenslev sogn .....	851	95	275	288	-	-	-
05. Reerslev sogn .....	1 940	212	650	709	-	-	-
06. Solbjerg sogn .....	746	105	328	354	-	-	-
07. Sæby sogn .....	1 618	170	507	453	84	244	.
08. Ørslev sogn .....	1 666	146	450	439	-	-	-
Høng by (sogn 02) .....					853	2 488	2 037
Sæby by (sogn 07) .....					84	244	.
321. Jernløse kommune .....	<u>10 257</u>	<u>1 562</u>	<u>4 849</u>	<u>4 657</u>	<u>536</u>	<u>1 644</u>	<u>1 269</u>
01. Kvanløse sogn .....	1 422	179	510	505	-	-	-
02. Nørre Jernløse sogn .....	1 465	487	1 466	1 177	321	968	654
03. Sønder Jernløse sogn .....	1 726	205	649	724	-	-	-
04. Søndersted sogn .....	1 158	130	436	432	-	-	-
05. Søstrup sogn, del af 3) .....	740	147	469	480	-	-	-
06. Undløse sogn .....	3 746	414	1 319	1 339	215	676	615
Regstrup by (sogn 02) .....					321	968	654
Undløse by (sogn 06) .....					215	676	615
323. Kalundborg kommune .....	<u>13 020</u>	<u>6 909</u>	<u>19 216</u>	<u>17 726</u>	<u>5 698</u>	<u>15 566</u>	<u>13 544</u>
01. Kalundborg sogn .....	1 458	2 258	5 538	10 320	2 258	5 538	10 320
02. Nyvang sogn .....	...	1 929	5 071	-	1 929	5 071	-
03. Raklev sogn .....	3 958	1 258	4 118	3 393	817	2 797	1 732
04. Røsnæs (Refsnæs) sogn .....	1 824	295	838	845	133	387	316
05. Tømmerup sogn .....	2 569	464	1 363	1 309	173	525	439
06. Årby sogn .....	3 211	705	2 288	1 859	388	1 248	737
Kalundborg by (sogn 01, 02, 03, 05 og 06) .....					4 699	12 248	11 416
Raklev, Ellede og Nyrup byer 4) (sogn 03) .....					217	621	354
Spangsbro by (sogn 05) .....					124	386	296
Trøjeløkkeområdet by 5) (sogn 03) .					439	1 633	940
Ulstrup by (sogn 04) .....					133	387	316
Årby by (sogn 06) .....					86	291	222
325. Korsør kommune .....	<u>7 457</u>	<u>7 160</u>	<u>19 864</u>	<u>19 181</u>	<u>6 501</u>	<u>17 869</u>	<u>16 890</u>
01. Halsskov sogn .....	1 650	3 097	8 630	-	3 097	8 630	-
02. Hemmeshøj sogn .....	1 334	123	357	541	-	-	-
03. Skt. Povls sogn .....	...	2 664	6 872	15 269	2 664	6 872	15 269
04. Tårnborg sogn .....	2 389	638	2 071	1 819	363	1 215	831
05. Vemmeløv sogn .....	2 084	638	1 934	1 552	377	1 152	790
Forlev og Vemmeløv byer (sogn 05) ..					377	1 152	790
Frølund og Svenstrup byer 6)(sogn 04) .....					363	1 215	831
Korsør by (sogn 01 og 03) .....					5 761	15 502	15 269

Tabel 2 (fortsat). Amtskommuner, kommuner og sogne samt bymæssige områder pr. 9. november 1970

## 2.5. (fortsat). Kommuner, sogne og bymæssige områder i Vestsjællands amtskommune (VSJ A)

	Areal i ha	Antal husstande	Folketal		Heraf i bymæssige områder		
			9/11 1970	27/9 1965	Antal husstande	Folketal	
						9/11 1970	27/9 1965
327. <u>Nykøbing-Rørvig kommune</u> .....	<u>4 065</u>	<u>2 362</u>	<u>6 157</u>	<u>6 238</u>	<u>2 196</u>	<u>5 686</u>	<u>5 669</u>
01. Nykøbing Sjælland sogn .....	1 612	1 984	5 166	5 277	1 923	4 996	5 063
02. Rørvig sogn .....	2 453	378	991	961	273	690	606
Nykøbing Sjælland by (sogn 01) .....					1 923	4 996	5 063
Rørvig by (sogn 02) .....					273	690	606
329. <u>Ringsted kommune</u> .....	<u>29 548</u>	<u>9 172</u>	<u>25 476</u>	<u>23 982</u>	<u>6 065</u>	<u>16 065</u>	<u>13 641</u>
01. Allindemagle sogn .....	1 002	117	336	354	-	-	-
02. Benløse sogn .....	1 177	847	2 521	2 106	746	2 250	1 809
03. Bringstrup sogn .....	1 418	158	522	533	-	-	-
04. Farendløse sogn .....	715	119	368	337	-	-	-
05. Gyrstinge sogn .....	2 016	219	648	670	-	-	-
06. Haraldsted sogn .....	3 262	364	1 086	1 207	-	-	-
07. Høm sogn .....	784	154	453	468	-	-	-
08. Jystrup sogn .....	1 226	305	872	822	168	469	352
09. Kværkeby sogn .....	2 553	414	1 228	1 230	105	322	278
10. Nordrupøster sogn .....	2 208	212	644	700	-	-	-
11. Ringsted sogn .....	3 755	4 910	12 582	11 483	4 668	11 826	10 426
12. Sigersted sogn .....	1 289	165	524	540	-	-	-
13. Sneslev sogn .....	1 543	201	648	685	-	-	-
14. Valsøllille sogn .....	2 172	164	469	516	-	-	-
15. Velterslev sogn .....	935	207	635	483	145	438	273
16. Vigersted sogn .....	2 080	354	1 113	1 039	67	228	.
17. Ørslev sogn .....	1 413	262	827	809	166	532	503
Jystrup by (sogn 08) .....					168	469	352
Kværkeby by (sogn 09) .....					105	322	278
Ortved by (nordlig del) (sogn 16) ..					67	228	.
Ringsted by (sogn 02 og 11) .....					5 414	14 076	12 235
Velterslev by (sogn 15) .....					145	438	273
Ørslev by (sogn 17) .....					166	532	503
331. <u>Skælskør kommune</u> .....	<u>17 002</u>	<u>3 672</u>	<u>10 280</u>	<u>10 093</u>	<u>1 928</u>	<u>5 086</u>	<u>4 577</u>
01. Agersø sogn .....	785	106	290	321	-	-	-
02. Boeslunde sogn .....	2 978	447	1 332	1 355	177	501	481
03. Eggeslevmagle sogn .....	2 549	400	1 340	1 385	204	716	698
04. Holsteinborg sogn .....	1 129	221	628	618	-	-	-
05. Magløby sogn .....	2 512	217	707	706	-	-	-
06. Omø sogn .....	452	82	219	241	-	-	-
07. Skælskør sogn .....	564	1 547	3 869	3 398	1 547	3 869	3 398
08. Sønder Bjerger sogn .....	920	142	397	411	-	-	-
09. Tjæreby sogn .....	2 836	301	894	997	-	-	-
10. Venslev sogn .....	851	89	270	283	-	-	-
11. Ørslev sogn .....	1 426	120	334	378	-	-	-
Boeslunde by (sogn 02) .....					177	501	481
Skælskør by (sogn 03 og 07) .....					1 751	4 585	4 096
333. <u>Slagelse kommune</u> .....	<u>19 198</u>	<u>12 499</u>	<u>32 332</u>	<u>30 074</u>	<u>10 927</u>	<u>27 495</u>	<u>25 269</u>
01. Gudum sogn .....	535	42	127	154	-	-	-
02. Havrebjerg sogn .....	1 153	194	558	519	115	300	230
03. Hejninge sogn .....	695	69	213	236	-	-	-
04. Kindertofte sogn .....	1 838	67	211	274	-	-	-
05. Nordrupvester sogn .....	1 479	138	424	458	-	-	-
06. Ottestrup sogn .....	1 210	127	404	435	-	-	-
07. Skt. Mikkel's sogn .....	5 864	6 185	15 796	15 487	6 003	15 216	14 870
08. Skt. Peders sogn .....	...	4 765	11 829	9 758	4 656	11 510	9 758
09. Slots Bjergby sogn, del af 7) .....	7	45	125	139	45	125	139
10. Sorterup sogn .....	1 397	138	442	504	-	-	-



Tabel 2 (fortsat). Amtskommuner, kommuner og sogne samt bymæssige områder pr. 9. november 1970

## 2.5. (fortsat). Kommuner, sogne og bymæssige områder i Vestsjællands amtskommune (VSJ A)

	Areal i ha	Antal husstande	Folketal		Heraf i bymæssige områder		
			9/11 1970	27/9 1965	Antal husstande	Folketal	
						9/11 1970	27/9 1965
11. Stillinge sogn .....	3 939	562	1 682	1 693	108	344	272
12. Sønderup sogn .....	1 081	167	521	417	-	-	-
Havrebjerg by (sogn 02) .....					115	300	230
Kirke Stillinge by (sogn 11) .....					108	344	272
Slagelse by (sogn 07, 08 og 09) ....					10 704	26 851	24 767
335. Sorø kommune .....	14 718	5 036	13 930	13 393	3 430	9 107	8 434
01. Alsted sogn .....	1 715	201	597	613	-	-	-
02. Bjernede sogn .....	1 602	219	653	699	-	-	-
03. Bromme sogn .....	1 546	162	477	511	-	-	-
04. Fjenneslev sogn .....	1 300	231	667	617	144	424	334
05. Lyngesø sogn .....	3 288	1 123	3 120	2 903	769	2 070	1 936
06. Pedersborg sogn .....	1 808	541	1 592	1 425	308	884	662
07. Slaglille sogn .....	1 646	197	629	637	-	-	-
08. Sorø sogn .....	553	2 209	5 729	5 502	2 209	5 729	5 502
09. Vester Broby sogn .....	1 260	153	466	486	-	-	-
Fjenneslev by (sogn 04) .....					144	424	334
Lyngesø by 8) (sogn 05) .....					.	.	211
Sorø by 9) (sogn 05, 06 og 08) ....					3 286	8 683	7 889
337. Stenlille kommune .....	9 356	1 629	4 920	4 993	681	1 959	1 869
01. Flinterup sogn .....	1 288	120	370	381	-	-	-
02. Munke Bjergby sogn .....	2 454	455	1 372	1 372	198	586	540
03. Stenlille sogn .....	2 237	558	1 631	1 638	361	1 014	984
04. Stenmagle sogn .....	3 377	496	1 547	1 602	122	359	345
Munke Bjergby by (sogn 02) .....					112	341	338
Nyrup by (sogn 04) .....					122	359	345
Stenlille by (sogn 03) .....					361	1 014	984
Vedde by (sogn 02) .....					86	245	202
339. Svinninge kommune .....	8 597	1 910	5 723	5 446	1 105	3 128	2 556
01. Gislinge sogn .....	1 433	349	1 015	1 003	255	719	691
02. Hjemløst sogn, del af 10) .....	1 709	246	812	801	60	203	.
03. Kundby sogn .....	4 035	539	1 726	1 712	136	409	326
04. Svinninge sogn .....	1 420	776	2 170	1 930	654	1 797	1 539
Gislinge by (sogn 01) .....					255	719	691
Hjemløst by (sogn 02) .....					60	203	.
Kundby by (sogn 03) .....					136	409	326
Svinninge by (sogn 04) .....					654	1 797	1 539
341. Tornved kommune .....	10 466	2 705	7 872	7 568	1 860	5 324	4 589
01. Frydendal sogn .....	846	30	80	104	-	-	27
02. Hjemløst sogn, del af 11) .....	54	80	198	230	79	197	226
03. Holmstrup sogn .....	2 348	169	527	583	-	-	-
04. Jyderup sogn .....	1 611	1 062	3 180	2 745	912	2 704	2 251
05. Mørkøv sogn .....	1 365	600	1 695	1 613	478	1 340	1 118
06. Skamstrup sogn .....	2 796	559	1 586	1 632	296	819	691
07. Stigs Bjergby sogn .....	1 446	205	606	661	95	264	276
Jyderup by (sogn 02 og 04) .....					991	2 901	2 477
Knabstrup by (sogn 05) .....					280	793	636
Mørkøv by (sogn 01, 05 og 06) .....					494	1 366	1 200
Stigs Bjergby by (sogn 07) .....					95	264	276
343. Trundholm kommune .....	16 289	3 321	9 498	9 314	1 264	3 609	2 905
01. Egebjerg sogn .....	2 931	505	1 438	1 416	97	288	258
02. Højby sogn .....	6 397	1 079	3 025	3 088	420	1 215	886
03. Nørre Asmindrup sogn .....	1 217	357	1 068	977	127	417	303
04. Odden sogn .....	1 670	428	1 250	1 171	218	652	571
05. Vig sogn .....	4 074	952	2 717	2 662	402	1 037	887

Tabel 2 (fortsat). Amtskommuner, kommuner og sogne samt bymæssige områder pr. 9. november 1970

## 2.5. (fortsat). Kommuner, sogne og bymæssige områder i Vestsjællands amtskommune (VSJ A)

	Areal i ha	Antal husstande	Folketal		Heraf i bymæssige områder		
			9/11 1970	27/9 1965	Antal husstande	Folketal	
						9/11 1970	27/9 1965
Egebjerg by (sogn 01) .....					97	288	258
Højby by (sogn 02) .....					278	802	661
Lumsås by (sogn 02) .....					77	207	225
Odden Havneby by (sogn 04) .....					218	652	571
Stårup by (sogn 02) .....					65	206	.
Svinninge by (sogn 03) .....					127	417	303
Vig by (sogn 05) .....					402	1 037	887
345. Tølløse kommune .....	12 614	2 634	8 155	7 728	1 246	3 722	3 251
01. Eskilstrup sogn .....	1 616	334	1 062	1 008	164	509	453
02. Søderup sogn .....	2 405	378	1 206	1 122	19	67	19
03. Store Tåstrup sogn .....	3 170	564	1 741	1 626	257	749	619
04. Tølløse sogn .....	3 523	960	2 977	2 795	626	1 915	1 686
05. Ugerløse sogn .....	1 900	398	1 169	1 177	180	482	474
Kirke Eskilstrup by (sogn 01) .....					164	509	453
Store Merløse by (sogn 03) .....					257	749	619
Tølløse by (sogn 02 og 04) .....					645	1 982	1 705
Ugerløse by (sogn 05) .....					180	482	474

## Noter

- 1) 1/4 1970 blev denne del af Slots Bjergby s. henført til Hashøj k. Resten af sognet (125 indbyggere 9/11 1970) blev henført til Slagelse k.
- 2) 1/4 1970 blev denne del af Søstrup s. henført til Holbæk k. Resten af sognet (469 indbyggere 9/11 1970) blev henført til Jernløse k.
- 3) 1/4 1970 blev denne del af Søstrup s. henført til Jernløse k. Resten af sognet (63 indbyggere 9/11 1970) blev henført til Holbæk k.
- 4) Raklev, Ellede og Nyrup byer: I 1965 omfattede bebyggelsen kun Raklev og Ellede byer.
- 5) Trøjeløkkeområdet by: I 1965 benævnt Trøjelykke, Solbakken og Strandbakken.
- 6) Frølund og Svenstrup: I 1965 to bymæssige bebyggelser, Frølund by og Svenstrup by.
- 7) 1/4 1970 blev denne del af Slots Bjergby s. henført til Slagelse k. Resten af sognet (369 indbyggere 9/11 1970) blev henført til Hashøj k.
- 8) Lyngby: I 1970 under 200 indbyggere og derfor ikke betragtet som bymæssig bebyggelse.
- 9) Under Sorø by indgår Pedersborg by, der i 1965 blev betragtet som en selvstændig bymæssig bebyggelse.
- 10) Hjembæk s. med i alt 1010 indbyggere ligger i Svinninge k. og i Tornved k.
- 11) Hjembæk s. med i alt 1010 indbyggere ligger i Tornved k. og i Svinninge k.

## Arealoverførsler i perioden 1/4 1970-1/4 1973.

## 307. Fuglebjerg kommune.

1/4 1972: 205 ha fra Haldagerlille s. til Lyngby s., Sorø k.

## 309. Gørlev kommune.

1/4 1972: 9 ha til Bakkendrup s. fra Hallenslev s., Høng k.

## 313. Haslev kommune.

1/4 1972: 189 ha kommunalt fra Sædder s., Køge k., ROS A.  
1/4 1972: 7 ha kommunalt fra Tureby s., Rønnede k., SST A.

## 315. Holbæk kommune.

Det samlede areal for Skt. Nikolaj s. og for sogn marked ... (Tveje Merløse s.) står ud for Skt. Nikolaj s.  
1/4 1972: 5 ha til Ågerup s. (inddæmmed område).

## 319. Høng kommune.

1/4 1972: 9 ha fra Hallenslev s. til Bakkendrup s., Gørlev k.

## 323. Kalundborg kommune.

Det samlede areal for Kalundborg s. og for sogn marked ... (Nyvang s.) står ud for Kalundborg s.



Tabel 2 (fortsat). Amtskommuner, kommuner og sogne samt bymæssige områder pr. 9. november 1970

2.5. (fortsat). Kommuner, sogne og bymæssige områder i Vestsjællands amtskommune (VSJ A)

Arealoverførsler (fortsat)

325. Korsør kommune.

Det samlede areal for Halsskov s. og for sogn mærket ... (Skt. Povls s.) står ud for Halsskov s.

327. Nykøbing-Rørvig kommune.

Nykøbing Sjælland s.: Arealet indeholder den del af Højby s. (183 ha), der 1/4 1970 blev henført til Nykøbing-Rørvig k. og 1/10 1970 kirkeligt til Nykøbing Sjælland s.

333. Slagelse kommune.

Det samlede areal for Skt. Mikkel og Skt. Peders s. udgør 5864 ha. Heri indgår arealet for den tidligere

Slagelse købstad (1219 ha), det tidligere Skt. Mikkel landsogn (1933 ha) samt det tidligere Skt. Peders landsogn (2712 ha).

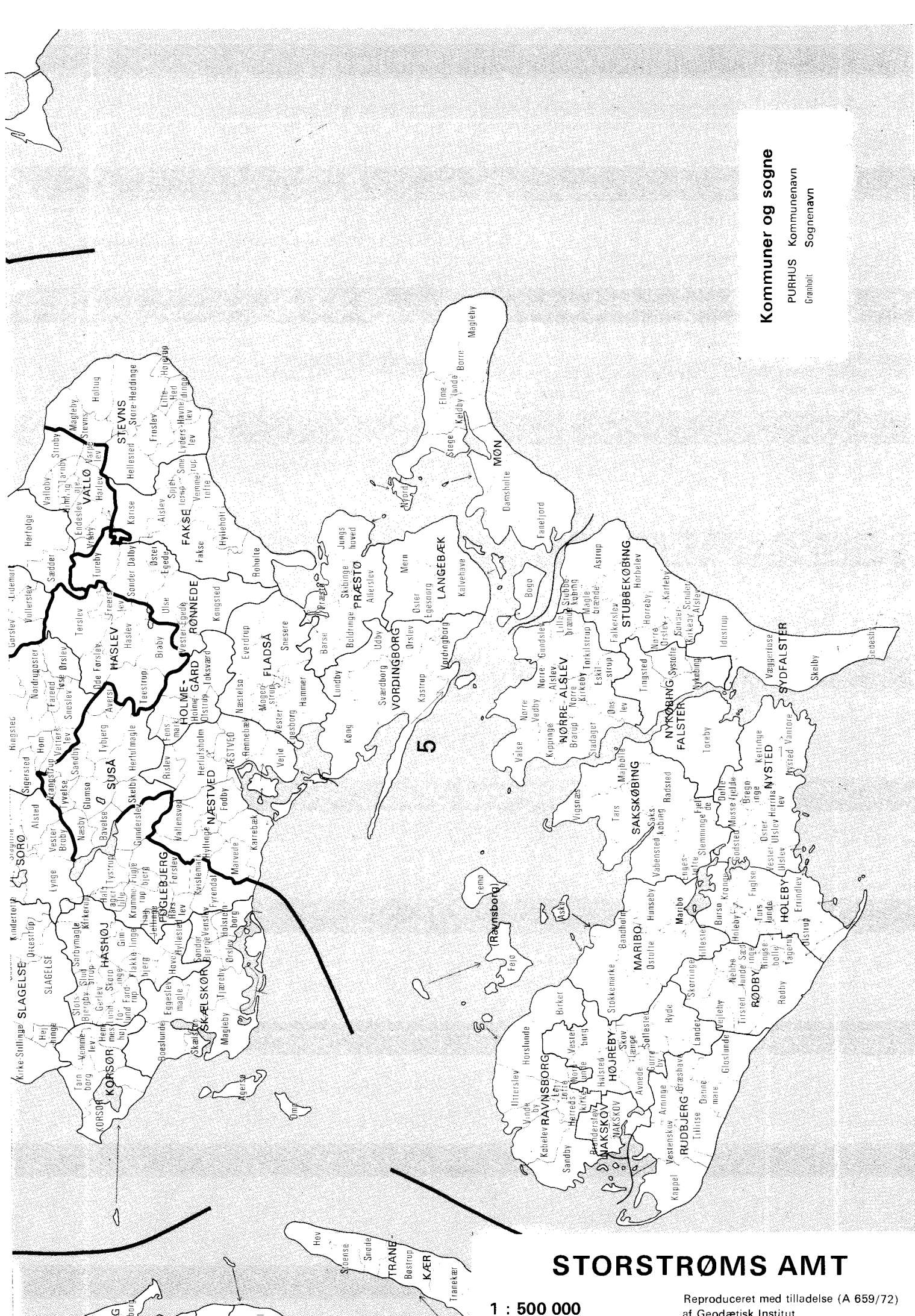
1/4 1972: 89 ha fra Skt. Mikkel s. til Otterup s.

335. Sorø kommune.

1/4 1972: 205 ha til Lyng s. fra Haldagerlille s., Fuglebjerg k.

345. Tølløse kommune.

1/4 1972: 7 ha fra Tølløse s. til Sonnerup s., Bramsnæs k., ROS A.



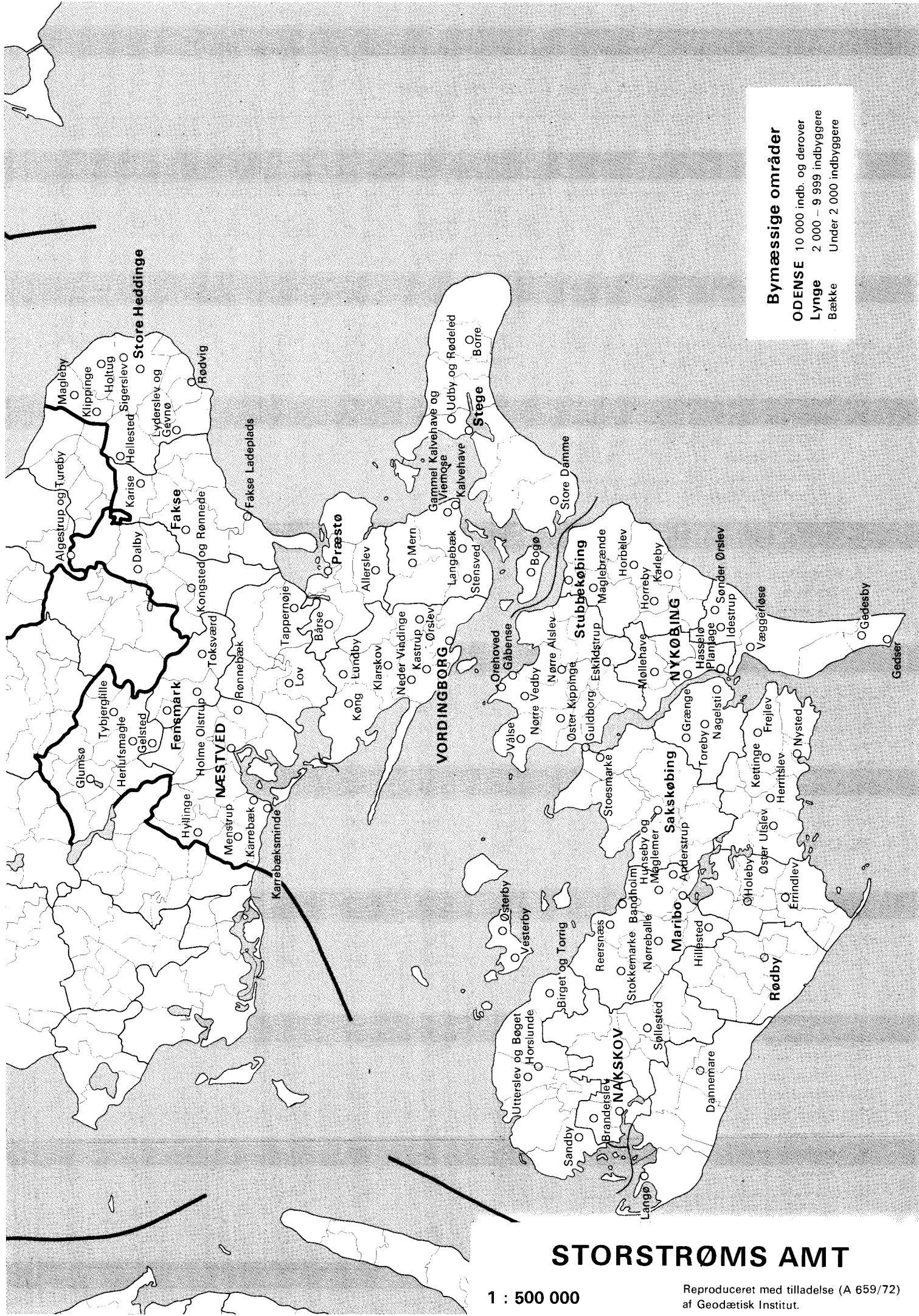
**Kommuner og sogne**

PURHUS Kommunens navn  
 Grønholtt Sognens navn

**STORSTRØMS AMT**

1 : 500 000

Reproduceret med tilladelse (A 659/72) af Geodætisk Institut.



**Bymæssige områder**

<b>ODENSE</b>	10 000 indb. og derover
<b>Lynge</b>	2 000 – 9 999 indbyggere
<b>Bække</b>	Under 2 000 indbyggere

# STORSTRØMS AMT

1 : 500 000

Reproduceret med tilladelse (A 659/72) af Geodætisk Institut.

Tabel 2 (fortsat). Amtskommuner, kommuner og sogne samt bymæssige områder pr. 9. november 1970

## 2.6. Kommuner, sogne og bymæssige områder i Storstrøms amtskommune (SST A)

	Areal i ha	Antal husstande	Folketal		Heraf i bymæssige områder		
			9/11 1970	27/9 1965	Antal husstande	Folketal	
						9/11 1970	27/9 1965
Storstrøms amtskommune .....	339 628	91 914	252 363	252 498	60 016	158 013	149 244
351. Fakse kommune .....	14 506	3 609	10 133	9 830	2 128	5 703	5 291
01. Alslev sogn .....	1 222	102	315	332	-	-	-
02. Fakse sogn .....	3 586	1 403	3 886	3 732	1 033	2 720	2 441
03. Hylleholt sogn .....	1 618	845	2 286	2 180	668	1 767	1 614
04. Karise sogn .....	2 340	608	1 741	1 602	417	1 184	1 010
05. Roholte sogn .....	2 560	323	920	956	10	32	25
06. Smerup sogn .....	1 274	153	433	452	-	-	-
07. Spjellerup sogn .....	609	120	386	412	.	.	201
08. Vemmetofte sogn .....	1 297	55	166	164	-	-	-
Fakse by 1) (sogn 02) .....					1 033	2 720	2 441
Fakse Ladeplads by (sogn 03 og 05) .....					678	1 799	1 639
Karise by (sogn 04) .....					417	1 184	1 010
Store Spjellerup by 2) (sogn 07) .....					.	.	201
353. Fladså kommune .....	13 250	1 932	5 718	5 927	290	793	710
01. Everdrup sogn .....	3 064	377	1 175	1 216	-	-	-
02. Hammer sogn .....	2 649	445	1 282	1 319	124	356	341
03. Mogenstrup sogn .....	1 021	118	396	344	-	-	-
04. Næstelsø sogn .....	1 545	245	707	804	-	-	-
05. Snesere sogn .....	3 591	620	1 770	1 836	166	437	369
06. Vester Egesborg sogn .....	1 380	127	388	408	-	-	-
Lov by (sogn 02) .....					124	356	341
Tappernøje by (sogn 05) .....					166	437	369
355. Holeby kommune .....	11 607	1 651	4 756	4 993	632	1 734	1 646
01. Bursø sogn .....	998	144	434	470	-	-	-
02. Errindlev sogn .....	2 668	295	845	894	103	279	271
03. Fuglse sogn .....	2 108	320	879	992	42	113	134
04. Holeby sogn .....	1 081	504	1 446	1 389	396	1 115	1 039
05. Krønge sogn .....	1 585	101	287	310	17	48	53
06. Olstrup sogn .....	1 818	108	352	390	8	21	-
07. Torslunde sogn .....	481	139	377	403	66	158	149
08. Tågerup sogn, del af 3) .....	868	40	136	145	-	-	-
Errindlev by (sogn 02 og 06) .....					111	300	271
Holeby by (sogn 03, 04, 05 og 07) .....					521	1 434	1 375
357. Holmegård kommune .....	6 566	1 520	4 695	4 278	1 012	3 088	2 362
01. Fensmark sogn .....	692	781	2 412	1 902	739	2 270	1 689
02. Holme Olstrup sogn .....	2 214	265	830	895	144	438	448
03. Toksværd sogn .....	3 660	474	1 453	1 481	129	380	225
Fensmark by (sogn 01) .....					739	2 270	1 689
Holme Olstrup by (sogn 02) .....					144	438	448
Toksværd by (sogn 03) .....					129	380	225
359. Højreby kommune .....	12 780	1 673	5 067	5 114	356	960	857
01. Avnede sogn .....	1 209	193	561	591	-	-	-
02. Gurreby sogn .....	620	48	182	159	-	-	-
03. Halsted sogn .....	2 758	290	949	938	-	-	-
04. Landet sogn .....	1 750	191	573	604	-	-	-
05. Ryde sogn .....	1 800	165	512	548	-	-	-
06. Skovlænge sogn .....	548	66	187	195	-	-	-
07. Søllested sogn .....	1 554	443	1 231	1 173	356	960	857
08. Vesterborg sogn .....	2 541	277	872	906	-	-	-
Søllested by (sogn 07) .....					356	960	857
361. Langebæk kommune .....	10 074	1 883	5 449	5 527	1 001	2 902	2 503
01. Kalvehave sogn .....	4 793	1 199	3 414	3 398	778	2 261	1 961

Tabel 2 (fortsat). Amtskommuner, kommuner og sogne samt bymæssige områder pr. 9. november 1970
 

---

 2.6. (fortsat). Kommuner, sogne og bymæssige områder i Storstrøms amtskommune (SST A)
 

---

	Areal i ha	Antal husstande	Folketal		Heraf i bymæssige områder		
			9/11 1970	27/9 1965	Antal husstande	Folketal	
						9/11 1970	27/9 1965
02. Mern sogn .....	2 286	442	1 321	1 264	223	641	542
03. Øster Egesborg sogn .....	2 995	242	714	865	-	-	-
Gammel Kalvehave og Viemose byer (sogn 01) .....					218	620	714
Kalvehave by (sogn 01) .....					199	542	455
Langebæk by (sogn 01) .....					109	338	320
Mern by (sogn 02) .....					223	641	542
Stensved by (sogn 01) .....					252	761	472
363. <u>Maribo kommune</u> .....	<u>15 392</u>	<u>4 646</u>	<u>12 294</u>	<u>12 517</u>	<u>3 403</u>	<u>8 546</u>	<u>8 201</u>
01. Askø sogn .....	369	48	130	156	-	-	-
02. Bandholm sogn .....	1 482	440	1 236	1 236	350	961	927
03. Hillested sogn .....	1 549	238	713	729	138	399	401
04. Hunseby sogn .....	2 652	565	1 715	1 720	342	1 011	796
05. Maribo sogn (domsogn) .....	1 358	2 276	5 392	5 374	2 244	5 287	5 249
06. Stokkemarke sogn .....	4 763	618	1 780	1 925	182	502	533
07. Østofte sogn .....	3 219	461	1 328	1 377	147	386	295
Anderstrup by (sogn 04) .....					142	417	239
Bandholm by (sogn 02) .....					260	693	668
Hillested by (sogn 03) .....					138	399	401
Hunseby og Maglemer byer (sogn 04) .					200	594	557
Maribo by (sogn 05) .....					2 244	5 287	5 249
Nørreballe by (sogn 07) .....					147	386	295
Reersnæs by (sogn 02) .....					90	268	259
Stokkemarke by (sogn 06) .....					182	502	533
365. <u>Møn kommune</u> .....	<u>23 712</u>	<u>4 588</u>	<u>12 338</u>	<u>13 432</u>	<u>2 094</u>	<u>5 549</u>	<u>5 291</u>
01. Bogø sogn .....	1 408	314	932	978	206	632	596
02. Borre sogn .....	2 374	316	853	959	169	444	213
03. Damsholte sogn .....	3 938	441	1 268	1 441	-	-	-
04. Elmelunde sogn .....	1 984	222	611	708	-	-	-
05. Fanefjord sogn .....	3 600	637	1 654	1 877	124	303	319
06. Keldby sogn .....	2 015	269	723	836	-	-	-
07. Magleby sogn .....	3 691	384	1 050	1 177	-	-	-
08. Nyord sogn .....	517	45	92	123	-	-	-
09. Stege sogn .....	4 185	1 960	5 155	5 333	1 595	4 170	4 163
Bogø by (sogn 01) .....					206	632	596
Borre by (sogn 02) .....					169	444	213
Stege by (sogn 09) .....					1 488	3 869	3 872
Store Damme by (sogn 05) .....					124	303	319
Udby og Rødeled byer (sogn 09) .....					107	301	291
367. <u>Nakskov kommune</u> .....	<u>3 267</u>	<u>6 863</u>	<u>17 178</u>	<u>17 390</u>	<u>6 694</u>	<u>16 708</u>	<u>16 818</u>
01. Branderslev sogn .....	1 520	225	656	702	136	404	406
02. Nakskov sogn .....	1 747	4 772	11 528	11 317	4 719	11 379	11 181
03. Stormarks sogn .....	...	1 866	4 994	5 371	1 839	4 925	5 231
Branderslev by (sogn 01) .....					103	315	303
Nakskov by (sogn 01, 02 og 03) .....					6 591	16 393	16 515
369. <u>Nykøbing Falster kommune</u> .....	<u>13 380</u>	<u>10 408</u>	<u>25 870</u>	<u>26 139</u>	<u>9 043</u>	<u>21 884</u>	<u>21 942</u>
01. Idestrup sogn, del af 4) .....	623	104	298	266	-	-	-
02. Nykøbing Falster sogn .....	953	7 440	17 362	17 880	7 440	17 362	17 880
03. Systofte sogn, del af 5) .....	1 221	259	750	644	-	-	-
04. Tingsted sogn, del af 6) .....	2 430	858	2 440	2 380	478	1 327	1 032
05. Toreby sogn .....	7 056	1 614	4 633	4 624	1 032	2 933	2 798
06. Væggerløse sogn, del af 7) .....	332	105	297	261	93	262	232
07. Ønslev sogn, del af 8) .....	765	28	90	84	-	-	-
Grønge by (sogn 05) .....					144	433	495

Tabel 2 (fortsat). Amtskommuner, kommuner og sogne samt bymæssige områder pr. 9. november 1970

## 2.6. (fortsat). Kommuner, sogne og bymæssige områder i Storstrøms amtskommune (SST A)

	Areal i ha	Antal husstande	Folketal		Heraf i bymæssige områder		
			9/11 1970	27/9 1965	Antal husstande	Folketal	
						9/11 1970	27/9 1965
Hasselø Plantage by 9) (sogn 06) ..					93	262	232
Møllehave by (sogn 04) .....					125	370	.
Nagelsti by (sogn 05) .....					131	389	292
Nykøbing Falster by 10) (sogn 02, 04 og 05) .....					8 426	20 059	20 543
Toreby by (sogn 05) .....					124	371	380
<b>371. Nysted kommune</b> .....	<b>14 234</b>	<b>2 258</b>	<b>6 211</b>	<b>6 756</b>	<b>983</b>	<b>2 536</b>	<b>2 531</b>
01. Bregninge sogn .....	1 047	71	220	257	-	-	-
02. Døllefjelde sogn .....	757	85	264	296	-	-	-
03. Godsted sogn .....	1 180	82	248	299	-	-	-
04. Herritslev sogn .....	1 604	224	689	721	71	238	231
05. Kettinge sogn .....	3 044	578	1 631	1 712	283	792	711
06. Musse sogn .....	881	122	356	401	-	-	-
07. Nysted sogn .....	549	513	1 208	1 300	513	1 208	1 300
08. Vantore sogn .....	2 395	173	468	547	10	21	14
09. Vester Ulslev sogn .....	1 639	217	603	657	-	-	-
10. Øster Ulslev sogn .....	1 138	193	524	566	106	277	275
Frejlev by (sogn 05) .....					102	271	253
Herritslev by (sogn 04) .....					71	238	231
Kettinge by (sogn 05) .....					181	521	458
Nysted by (sogn 07 og 08) .....					523	1 229	1 314
Øster Ulslev by (sogn 10) .....					106	277	275
<b>373. Næstved kommune</b> .....	<b>19 984</b>	<b>15 507</b>	<b>41 803</b>	<b>37 208</b>	<b>13 878</b>	<b>36 822</b>	<b>32 681</b>
01. Fodby sogn .....	2 059	290	920	846	-	-	-
02. Herlufsholm sogn .....	3 438	3 585	9 913	8 399	3 352	9 229	8 399
03. Hyllinge sogn .....	1 736	296	893	886	160	458	437
04. Karrebæk sogn .....	2 592	408	1 181	1 316	245	686	750
05. Marvede sogn .....	1 605	228	654	677	78	213	220
06. Rislev sogn .....	1 218	137	405	418	-	-	-
07. Rønnebæk sogn .....	1 551	565	1 970	834	432	1 553	379
08. Skt. Mortens sogn .....	1 357	4 751	12 412	10 164	4 751	12 412	10 164
09. Skt. Peders sogn .....	...	4 541	11 270	11 949	4 541	11 270	11 949
10. Vallensved sogn .....	1 932	209	612	730	-	-	-
11. Vejlø sogn .....	2 496	497	1 573	989	319	1 001	383
Hyllinge by (sogn 03) .....					160	458	437
Karrebæk by (sogn 04) .....					104	278	311
Karrebæksminde by (sogn 04) .....					141	408	439
Menstrup by (sogn 05) .....					78	213	220
Næstved by (sogn 02, 07, 08, 09 og 11) .....					13 242	35 011	31 008
Rønnebæk by (sogn 07) .....					153	454	266
<b>375. Nørre Alslev kommune</b> .....	<b>18 120</b>	<b>3 485</b>	<b>9 915</b>	<b>10 297</b>	<b>1 414</b>	<b>3 769</b>	<b>3 359</b>
01. Brarup sogn .....	1 426	307	910	964	47	121	134
02. Eskilstrup sogn .....	1 441	471	1 257	1 300	329	836	839
03. Gundslev sogn .....	2 255	268	786	869	10	30	31
04. Kippinge sogn .....	1 078	220	613	635	95	248	245
05. Lillebrønde sogn .....	829	134	391	441	-	-	-
06. Nørre Alslev sogn .....	1 399	646	1 694	1 550	504	1 308	1 114
07. Nørre Kirkeby sogn .....	895	96	284	341	-	-	-
08. Nørre Vedby sogn .....	2 523	598	1 757	1 803	324	940	698
09. Stadager sogn .....	1 153	99	302	312	-	-	-
10. Tingsted sogn, del af 11) .....	11	1	4	5	-	-	-
11. Torkilstrup sogn .....	1 718	181	577	653	-	-	-
12. Vålse sogn .....	1 945	209	617	654	105	286	298



Tabel 2 (fortsat). Amtskommuner, kommuner og sogne samt bymæssige områder pr. 9. november 1970

## 2.6. (fortsat). Kommuner, sogne og bymæssige områder i Storstrøms amtskommune (SST A)

	Areal i ha	Antal husstande	Folketal		Heraf i bymæssige områder		
			9/11 1970	27/9 1965	Antal husstande	Folketal	
						9/11 1970	27/9 1965
13. Ønslev sogn, del af 12) .....	1 447	255	723	770	-	-	-
Eskilstrup by (sogn 02) .....					329	836	839
Guldborg by, del af 13) (sogn 01) .					47	121	134
Gåbense by (sogn 08) .....					73	203	.
Nørre Alslev by (sogn 03 og 06) ....					514	1 338	1 145
Nørre Vedby by (sogn 08) .....					81	244	246
Orehoved by (sogn 08) .....					170	493	452
Vålse by (sogn 12) .....					105	286	298
Øster Kippinge by (sogn 04) .....					95	248	245
377. <u>Præstø kommune</u> .....	<u>10 476</u>	<u>2 199</u>	<u>6 198</u>	<u>6 207</u>	<u>1 298</u>	<u>3 436</u>	<u>3 047</u>
01. Allerslev sogn .....	2 550	296	854	963	88	241	274
02. Beldringe sogn .....	1 887	145	557	605	-	-	-
03. Bårse sogn .....	1 834	243	722	656	136	406	278
04. Jungshoved sogn .....	2 289	273	768	842	-	-	-
05. Præstø sogn .....	509	762	1 903	1 909	743	1 854	1 832
06. Skibinge sogn .....	1 407	480	1 394	1 232	331	935	663
Allerslev by (sogn 01) .....					88	241	274
Bårse by (sogn 03) .....					136	406	278
Præstø by 14) (sogn 05 og 06) .....					1 074	2 789	2 495
379. <u>Ravnsborg kommune</u> .....	<u>19 759</u>	<u>2 837</u>	<u>7 904</u>	<u>8 708</u>	<u>895</u>	<u>2 465</u>	<u>2 646</u>
01. Birket sogn .....	2 582	390	1 079	1 128	134	390	353
02. Fejø sogn .....	1 863	352	901	1 002	250	614	683
03. Femø sogn .....	1 138	164	377	451	-	-	-
04. Herredskirke sogn .....	867	101	260	332	-	-	-
05. Horslunde sogn .....	3 525	558	1 637	1 782	177	544	526
06. Købelev sogn .....	2 538	278	811	887	-	-	-
07. Løjtofte sogn .....	540	72	220	254	-	-	-
08. Nordlunde sogn .....	430	52	150	167	-	-	-
09. Sandby sogn .....	2 848	395	1 120	1 233	163	437	357
10. Utterslev sogn .....	2 260	315	910	984	171	480	515
11. Vindeby sogn .....	1 168	160	439	488	.	.	212
Birket og Torrig byer (sogn 01) ....					134	390	353
Horslunde by 15) (sogn 05 og 10) ..					215	650	615
Sandby by (sogn 09) .....					163	437	357
Utterslev og Bøget byer (sogn 10) ..					133	374	426
Vesterby by (sogn 02) .....					132	341	367
Vindeby by 16) (sogn 11) .....					.	.	212
Østerby by (sogn 02) .....					118	273	316
381. <u>Rudbjerg kommune</u> .....	<u>14 341</u>	<u>1 570</u>	<u>4 575</u>	<u>4 959</u>	<u>266</u>	<u>711</u>	<u>589</u>
01. Arninge sogn .....	1 427	111	343	402	-	-	-
02. Dannemare sogn .....	1 559	201	585	704	119	322	354
03. Gloslunde sogn .....	2 747	217	630	707	28	71	17
04. Græshave sogn .....	1 166	122	337	394	-	-	-
05. Kappel sogn .....	2 878	353	995	1 007	119	318	218
06. Tillitse sogn .....	2 385	306	873	948	-	-	-
07. Vestenskov sogn .....	2 179	260	812	797	-	-	-
Dannemare by (sogn 02 og 03) .....					147	393	371
Langø by (sogn 05) .....					119	318	218
383. <u>Rødby kommune</u> .....	<u>12 046</u>	<u>2 553</u>	<u>8 093</u>	<u>8 198</u>	<u>1 623</u>	<u>5 296</u>	<u>5 254</u>
01. Nebbelunde sogn .....	1 520	110	332	428	-	-	-
02. Ringsebølle sogn .....	519	145	411	326	99	265	209
03. Rødby sogn 17) .....	3 114	1 417	4 744	4 692	1 417	4 744	4 692
04. Skørringe sogn .....	1 553	164	521	560	-	-	-
05. Sædinge sogn .....	815	209	555	544	107	287	353

Tabel 2 (fortsat). Amtskommuner, kommuner og sogne samt bymæssige områder pr. 9. november 1970

## 2.6. (fortsat). Kommuner, sogne og bymæssige områder i Storstrøms amtskommune (SST A)

	Areal i ha	Antal husstande	Folketal		Heraf i bymæssige områder		
			9/11 1970	27/9 1965	Antal husstande	Folketal	
						9/11 1970	9/11 1970
06. Tirsted sogn .....	2 113	240	721	738	-	-	-
07. Tågerup sogn, del af 18) .....	1 262	144	450	498	-	-	-
08. Vejleby sogn .....	1 150	124	359	412	-	-	-
Rødby by (sogn 02, 03 og 05) .....					1 623	5 296	5 254
385. <u>Rønnede kommune</u> .....	<u>12 553</u>	<u>1 764</u>	<u>5 260</u>	<u>5 130</u>	<u>587</u>	<u>1 703</u>	<u>921</u>
01. Kongsted sogn .....	4 326	683	2 045	1 923	270	773	514
02. Sønder Dalby sogn 19) .....	2 596	476	1 428	1 402	149	451	348
03. Tureby sogn .....	2 217	130	404	431	23	57	59
04. Ulse sogn .....	1 143	183	523	612	-	-	-
05. Vester Egede sogn .....	1 226	224	667	553	145	422	.
06. Øster Egede sogn .....	1 045	68	193	209	-	-	-
Algestrup og Tureby byer, del af 20) (sogn 03) .....					23	57	59
Dalby by (sogn 02) .....					149	451	348
Kongsted og Rønnede byer 21) (sogn 01 og 05) .....					415	1 195	514
387. <u>Sakskøbing kommune</u> .....	<u>17 636</u>	<u>3 516</u>	<u>9 651</u>	<u>10 150</u>	<u>1 770</u>	<u>4 705</u>	<u>4 694</u>
01. Engestofte sogn .....	1 097	67	195	211	-	-	-
02. Fjelde sogn .....	746	99	287	279	-	-	-
03. Majbølle sogn .....	2 313	452	1 202	1 336	240	603	647
04. Radsted sogn .....	3 628	394	1 142	1 198	-	-	-
05. Sakskøbing sogn .....	2 256	1 658	4 466	4 513	1 530	4 102	4 047
06. Slømminge sogn .....	1 918	250	677	732	-	-	-
07. Tårs sogn .....	2 263	257	732	818	-	-	-
08. Vignæs sogn .....	1 179	95	243	260	-	-	-
09. Våbensted sogn .....	2 236	244	707	803	-	-	-
Guldborg by, del af 22) (sogn 03) .					159	387	443
Sakskøbing by (sogn 05) .....					1 530	4 102	4 047
Soesmarke by (sogn 03) .....					81	216	204
389. <u>Stevns kommune</u> .....	<u>16 636</u>	<u>3 514</u>	<u>10 193</u>	<u>10 263</u>	<u>2 041</u>	<u>5 609</u>	<u>5 361</u>
01. Frøslev sogn .....	1 410	124	383	418	-	-	-
02. Havnelev sogn .....	884	249	761	819	133	401	361
03. Hellested sogn .....	2 762	366	1 102	1 126	109	313	276
04. Holtug sogn .....	2 097	267	793	803	108	293	292
05. Højerup sogn .....	419	91	245	270	-	-	-
06. Lille Heddinge sogn .....	833	450	1 220	1 134	274	714	707
07. Lyderslev sogn .....	1 889	276	886	942	118	330	359
08. Magleby Stevns sogn .....	2 394	396	1 243	1 226	224	667	610
09. Store Heddinge sogn .....	3 948	1 295	3 560	3 525	1 075	2 891	2 756
Hellested by (sogn 03) .....					109	313	276
Holtug by (sogn 04) .....					108	293	292
Klippinge by (sogn 08) .....					120	350	328
Lyderslev og Gevnø byer (sogn 07) ..					118	330	359
Magleby by (sogn 08) .....					104	317	282
Rødvig by (sogn 02 og 06) .....					407	1 115	1 068
Sigerslev by (sogn 09) .....					86	261	248
Store Heddinge by (sogn 09) .....					989	2 630	2 508
391. <u>Stubbekøbing kommune</u> .....	<u>15 641</u>	<u>2 687</u>	<u>7 710</u>	<u>8 269</u>	<u>1 177</u>	<u>3 127</u>	<u>3 223</u>
01. Falkerslev sogn .....	2 121	150	408	458	-	-	-
02. Horbelev sogn .....	3 033	482	1 356	1 486	171	464	505
03. Horreby sogn .....	1 139	180	571	607	68	207	219
04. Karleby sogn .....	857	130	383	429	78	225	226
05. Maglebrønde sogn .....	1 107	148	451	516	72	200	216
06. Nørre Ørslev sogn .....	1 084	200	607	648	-	-	-



Tabel 2 (fortsat). Amtskommuner, kommuner og sogne samt bymæssige områder pr. 9. november 1970

## 2.6. (fortsat). Kommuner, sogne og bymæssige områder i Storstrøms amtskommune (SST A)

	Areal i ha	Antal husstande	Folketal		Heraf i bymæssige områder		
			9/11 1970	27/9 1965	Antal husstande	Folketal	
						9/11 1970	27/9 1965
07. Stubbekøbing sogn .....	383	788	2 031	2 057	788	2 031	2 057
08. Systofte sogn, del af 23) .....	116	-	-	-	-	-	-
09. Sønder Alslev sogn .....	1 097	61	188	201	-	-	-
10. Sønder Kirkeby sogn .....	1 001	123	399	468	-	-	-
11. Tingsted sogn, del af 24) .....	10	-	-	5	-	-	-
12. Åstrup sogn .....	3 693	425	1 316	1 394	-	-	-
Horbelev by (sogn 02) .....					171	464	505
Horreby by (sogn 03) .....					68	207	219
Karleby by (sogn 04) .....					78	225	226
Maglebrønde by (sogn 05) .....					72	200	216
Stubbekøbing by (sogn 07) .....					788	2 031	2 057
393. <u>Suså kommune</u> .....	<u>14 484</u>	<u>2 240</u>	<u>6 537</u>	<u>6 448</u>	<u>788</u>	<u>2 182</u>	<u>1 792</u>
01. Aversi sogn .....	864	75	238	247	-	-	-
02. Bavelse sogn .....	1 141	59	178	214	-	-	-
03. Glumsø sogn .....	1 596	556	1 520	1 348	392	1 027	819
04. Herlufmagle sogn .....	3 311	618	1 858	1 775	316	925	768
05. Næsby sogn .....	1 351	143	370	390	-	-	-
06. Sandby sogn .....	1 227	165	506	563	-	-	-
07. Skelby sogn .....	1 507	225	681	728	-	-	-
08. Tybjerg sogn .....	2 290	239	724	710	80	230	205
09. Tyvelse sogn .....	769	114	336	342	-	-	-
10. Vrangstrup sogn .....	428	46	126	131	-	-	-
Gelsted by (sogn 04) .....					86	310	276
Glumsø by (sogn 03) .....					392	1 027	819
Herlufmagle by (sogn 04) .....					230	615	492
Tybjerglille by (sogn 08) .....					80	230	205
395. <u>Sydfalster kommune</u> .....	<u>11 331</u>	<u>1 992</u>	<u>5 822</u>	<u>5 825</u>	<u>902</u>	<u>2 593</u>	<u>2 873</u>
01. Gedesby sogn .....	1 659	594	1 715	1 747	495	1 412	1 395
02. Idestrup sogn, del af 25) .....	3 266	542	1 596	1 618	248	700	636
03. Skelby sogn .....	1 877	191	606	668	.	.	222
04. Væggerløse sogn, del af 26) .....	4 529	665	1 905	1 792	159	481	620
Gedesby by (sogn 01) .....					68	212	200
Gedsø by (sogn 01) .....					427	1 200	1 195
Idestrup by (sogn 02) .....					161	472	402
Marrebæk by 27) (sogn 04) .....					.	.	200
Skelby by 28) (sogn 03) .....					.	.	222
Sønder Ørslev by (sogn 02) .....					87	228	234
Væggerløse by (sogn 04) .....					159	481	420
397. <u>Vordingborg kommune</u> .....	<u>17 853</u>	<u>7 019</u>	<u>18 993</u>	<u>18 933</u>	<u>5 741</u>	<u>15 192</u>	<u>14 652</u>
01. Kastrup sogn .....	2 768	715	2 182	1 666	468	1 429	846
02. Køng sogn .....	3 914	518	1 468	1 528	149	414	346
03. Lundby sogn .....	1 212	309	895	891	265	747	733
04. Sværdborg sogn .....	2 736	388	1 122	1 249	89	257	243
05. Udby sogn .....	1 661	162	486	539	-	-	-
06. Vordingborg sogn .....	3 841	4 542	11 639	11 905	4 542	11 639	11 905
07. Ørslev sogn .....	1 721	385	1 201	1 155	228	706	579
Kastrup by (sogn 01) .....					155	452	279
Klarskov by (sogn 04) .....					89	257	243
Køng by (sogn 02) .....					149	414	346
Lundby by 29) (sogn 03) .....					265	747	733
Neder Vindinge by (sogn 01) .....					313	977	567
Vordingborg by (sogn 06) .....					4 542	11 639	11 905
Ørslev by (sogn 07) .....					228	706	579

Tabel 2 (fortsat). Amtskommuner, kommuner og sogne samt bymæssige områder pr. 9. november 1970

## 2.6. (fortsat). Kommuner, sogne og bymæssige områder i Storstrøms amtskommune (SST A)

Noter

- 1) Fakse by: I 1965 benævnt Fakse by med Hovby by.
- 2) Store Spjellerup by: I 1970 under 200 indbyggere og derfor ikke betragtet som bymæssig bebyggelse.
- 3) 1/4 1970 blev denne del af Tågerup s. henført til Holeby k. Resten af sognet (450 indbyggere 9/11 1970) blev henført til Rødby k.
- 4) 1/4 1970 blev denne del af Idestrup s. henført til Nykøbing Falster k. og 1/4 1971 kirkeligt til Nykøbing Falster s. Resten af sognet (1596 indbyggere 9/11 1970) blev henført til Sydfalster k.
- 5) 1/4 1970 blev denne del af Systofte s. henført til Nykøbing Falster k. Resten af sognet (0 indbyggere 9/11 1970) blev henført til Stubbekøbing k. og 1/4 1971 kirkeligt til Nørre Ørslev s.
- 6) 1/4 1970 blev denne del af Tingsted s. henført til Nykøbing Falster k. Resten af sognet blev henført til Nørre Alslev k. og 1/4 1971 kirkeligt til Eskilstrup s. (4 indbyggere 9/11 1970), samt til Stubbekøbing k. og 1/4 1971 kirkeligt til Falkerslev s. (0 indbyggere 9/11 1970).
- 7) 1/4 1970 blev denne del af Væggerløse s. henført til Nykøbing Falster k. og 1/4 1971 kirkeligt til Nykøbing Falster s. Resten af sognet (1905 indbyggere 9/11 1970) blev henført til Sydfalster k.
- 8) 1/4 1970 blev denne del af Ønslev s. henført til Nykøbing Falster k. og 1/4 1971 kirkeligt til Tingsted s. Resten af sognet (723 indbyggere 9/11 1970) blev henført til Nørre Alslev k.
- 9) Hasselø Plantage by: I 1965 fejlagtigt opført som forstadsbebyggelse til den tidligere Nykøbing Falster købstad.
- 10) Nykøbing Falster by: Tallene er eksklusive Hasselø Plantage by, der i 1965 fejlagtigt var opført som forstadsbebyggelse til den tidligere Nykøbing Falster købstad.
- 11) 1/4 1970 blev denne del af Tingsted s. henført til Nørre Alslev k. og 1/4 1971 kirkeligt til Eskilstrup s. Resten af sognet blev henført til Nykøbing Falster k. (2440 indbyggere 9/11 1970), samt til Stubbekøbing k. og 1/4 1971 kirkeligt til Falkerslev s. (0 indbyggere 9/11 1970).
- 12) 1/4 1970 blev denne del af Ønslev s. henført til Nørre Alslev k. Resten af sognet (90 indbyggere 9/11 1970) blev henført til Nykøbing Falster k. og 1/4 1971 kirkeligt til Tingsted s.
- 13) Guldborg by med i alt 508 indbyggere ligger i Nørre Alslev k. og i Saksøbing k.
- 14) Under Præstø by indgår Skibinge by, der i 1965 blev betragtet som en selvstændig bymæssig bebyggelse.
- 15) Horslunde by: I 1965 benævnt Horslunde by og Lille Upperslev by.
- 16) Vindeby by: I 1970 under 200 indbyggere og derfor ikke betragtet som bymæssig bebyggelse.
- 17) Af Rødby s., Rødby k., udskiltes 1/11 1972 et nyt sogn, Rødbyhavn s.
- 18) 1/4 1970 blev denne del af Tågerup s. henført til Rødby k. Resten af sognet (136 indbyggere 9/11 1970) blev henført til Holeby k.
- 19) Sønder Dalby s.: I 1965 benævnt Dalby s.
- 20) 1/4 1970 henførtes Algestrup og Tureby byer (i alt 619 indbyggere 9/11 1970), der bestod som én bymæssig bebyggelse, dels til Rønnede k., dels til Køge k., ROS A. Ved en grænseregulering 1/4 1972 blev bebyggelsen i sin helhed henført til Køge k.
- 21) Kongsted og Rønnede byer: I 1965 omfattede bebyggelsen kun Kongsted by.
- 22) Guldborg by med i alt 508 indbyggere ligger i Saksøbing k. og i Nørre Alslev k.
- 23) 1/4 1970 blev denne del af Systofte s. henført til Stubbekøbing k. og 1/4 1971 kirkeligt til Nørre Ørslev s. Resten af sognet (750 indbyggere 9/11 1970) blev henført til Nykøbing Falster k.
- 24) 1/4 1970 blev denne del af Tingsted s. henført til Stubbekøbing k. og 1/4 1971 kirkeligt til Falkerslev s. Resten af sognet blev henført til Nykøbing Falster k. (2440 indbyggere 9/11 1970), samt til Nørre Alslev k. og 1/4 1971 kirkeligt til Eskilstrup s. (4 indbyggere 9/11 1970).
- 25) 1/4 1970 blev denne del af Idestrup s. henført til Sydfalster k. Resten af sognet (298 indbyggere 9/11 1970) blev henført til Nykøbing Falster k. og 1/4 1971 til Nykøbing Falster s.
- 26) 1/4 1970 blev denne del af Væggerløse s. henført til Sydfalster k. Resten af sognet (297 indbyggere 9/11 1970) blev henført til Nykøbing Falster k. og 1/4 1971 kirkeligt til Nykøbing Falster s.
- 27) Marrebæk by: I 1970 under 200 indbyggere og derfor ikke betragtet som bymæssig bebyggelse.

Tabel 2 (fortsat). Amtskommuner, kommuner og sogne samt bymæssige områder pr. 9. november 1970

2.6. (fortsat). Kommuner, sogne og bymæssige områder i Storstrøms amtskommune (SST A)

Noter (fortsat).

28) Skelby by: I 1970 under 200 indbyggere og derfor ikke betragtet som bymæssig bebyggelse.

29) Lundby by: I 1965 benævnt Lundby og Gl. Lundby by.

Arealoverførsler i perioden 1/4 1970-1/4 1973.

351. Fakse kommune.

Fakse og Karise s.: Arealerne er blevet revideret.

1/4 1972: 1 ha kommunalt fra Øster Egede s., Rønnede k. (1/10 1972 kirkeligt til Fakse s.).

1/4 1972: 174 ha kommunalt fra Hårlev s., Vallø k., ROS A.

363. Maribo kommune.

Maribo s.: Arealet indeholder det tidligere Maribo købstads landdistrikt (642 ha), der 1/4 1970 blev henført til Maribo k.

1/4 1972: 15 ha kommunalt fra Nebbelunde s., Rødby k. (1/10 1972 kirkeligt til Hillested s.).

1/4 1972: 5 ha fra Østoftte s. kommunalt til Rødby k. (1/10 1972 kirkeligt til Skørtinge s.).

367. Nakskov kommune.

Det samlede areal for Nakskov og Stormarks s. udgør 1747 ha. Heri indgår de dele af Arninge s. (44 ha), Halsted s. (194 ha), Herredskirke s. (89 ha) og Vestenskov s. (81 ha), der 1/4 1970 blev henført til Nakskov k. og 1/10 1970 kirkeligt til Nakskov og Stormarks s.

369. Nykøbing Falster kommune.

Tingsted s.: Arealet indeholder den del af Nørre Ørslev s. (5 ha), der 1/4 1970 blev henført til Nykøbing Falster k. og kirkeligt til Tingsted s.

1/4 1971: 623 ha fra Idestrup s. til Nykøbing Falster s.

1/4 1971: 332 ha fra Væggerløse s. til Nykøbing Falster s.

1/4 1971: 765 ha fra Ønslev s. til Tingsted s.

373. Næstved kommune.

Det samlede areal for Skt. Mortens s. og for sogn markedet ... (Skt. Peders s.) står ud for Skt. Mortens s.

375. Nørre Alslev kommune.

1/4 1971: 11 ha fra Tingsted s. til Eskilstrup s.

377. Præstø kommune.

1/4 1972: 213 ha kommunalt fra Udby s., Vordingborg k. (1/10 1973 kirkeligt til Beldringe s.).

383. Rødby kommune.

1/4 1972: 15 ha fra Nebbelunde s. kommunalt til Maribo k. (1/10 1972 kirkeligt til Hillested s.).

1/4 1972: 5 ha kommunalt fra Østoftte s., Maribo k. (1/10 1972 kirkeligt til Skørtinge s.).

1/11 1972: 1709 ha fra Rødby s. til nyt sogn, Rødbyhavn s.

385. Rønnede kommune.

Øster Egede s.: Arealet er blevet revideret.

1/4 1972: 7 ha fra Tureby s. kommunalt til Haslev k., VSJ A.

1/4 1972: Et område fra Tureby s. kommunalt til Køge k., ROS A. (Grænsen er endnu ikke endelig fastlagt).

1/4 1972: 1 ha fra Øster Egede s. kommunalt til Fakse k. (1/10 1972 kirkeligt til Fakse s.).

387. Saksøbing kommune.

Saksøbing s.: Arealet indeholder det tidligere Saksøbing landsogn (2044 ha), der 1/4 1970 blev henført til Saksøbing k.

389. Stevn s. kommune.

Store Heddinge s.: Arealet indeholder det tidligere Store Heddinge landsogn (2649 ha), der før 1/4 1970 udgjorde en del af den tidligere Stevn s. k.

391. Stubbekøbing kommune.

1/4 1971: 116 ha fra Systoftte s. til Nørre Ørslev s.

1/4 1971: 10 ha fra Tingsted s. til Falkerslev s.

395. Sydfalster kommune.

Idestrup s.: Arealet indeholder den del af Sønder Kirkeby s. (26 ha), der 1/4 1970 blev henført til Sydfalster k. og kirkeligt til Idestrup s.

397. Vordingborg kommune.

1/4 1972: 213 ha fra Udby s. kommunalt til Præstø k. (1/10 1973 kirkeligt til Beldringe s.).

## Kommuner og sogne

PURHUS Kommunens navn  
Grønholt Sognens navn

Christiansø  
(uden for kommuneinddelingen)



## Bymæssige områder

ODENSE 10 000 indb. og derover  
Lyng 2 000 – 9 999 indbyggere  
Bække Under 2 000 indbyggere



# BORNHOLMS AMT

1 : 500 000

Reproduceret med tilladelse (A 659/72)  
af Geodætisk Institut.

Tabel 2 (fortsat). Amtskommuner, kommuner og sogne samt bymæssige områder pr. 9. november 1970

## 2.7. Kommuner, sogne og bymæssige områder i Bornholms amtskommune (BOR A)

	Areal i ha	Antal husstande	Folketal		Heraf i bymæssige områder		
			9/11 1970	27/9 1965	Antal husstande	Folketal	
						9/11 1970	27/9 1965
<u>Bornholms amtskommune</u> .....	<u>58 816</u>	<u>16 901</u>	<u>47 239</u>	<u>48 744</u>	<u>11 817</u>	<u>31 359</u>	<u>30 996</u>
401. <u>Allinge-Gudhjem kommune</u> .....	<u>15 456</u>	<u>3 086</u>	<u>8 648</u>	<u>9 271</u>	<u>1 730</u>	<u>4 586</u>	<u>4 605</u>
01. Allinge-Sandvig sogn .....	971	795	1 991	2 084	795	1 991	2 084
02. Gudhjem sogn .....	130	319	841	905	317	836	760
03. Olsker sogn .....	2 525	561	1 715	1 752	276	847	901
04. Rø sogn .....	2 611	226	674	761	-	-	-
05. Øster Larsker sogn .....	3 850	447	1 276	1 447	144	380	334
06. Øster Marie sogn .....	5 369	738	2 151	2 322	198	532	526
Allinge-Sandvig by (sogn 01) .....					795	1 991	2 084
Gudhjem by 1) (sogn 02 og 05) .....					334	884	760
Tejn by (sogn 03) .....					276	847	901
Øster Larsker by (sogn 05) .....					127	332	334
Øster Marie by (sogn 06) .....					198	532	526
403. <u>Hasle kommune</u> .....	<u>11 431</u>	<u>2 198</u>	<u>6 579</u>	<u>6 771</u>	<u>1 105</u>	<u>3 118</u>	<u>2 834</u>
01. Hasle sogn .....	421	578	1 568	1 536	571	1 547	1 495
02. Klemensker sogn .....	5 706	759	2 356	2 551	231	667	659
03. Nyker sogn, del af 2) .....	2 372	535	1 654	1 496	303	904	680
04. Rutsker sogn .....	2 932	326	1 001	1 188	-	-	-
Hasle by (sogn 01) .....					571	1 547	1 495
Klemensker by (sogn 02) .....					231	667	659
Muleby by (sogn 03) .....					117	364	233
Nyker by (sogn 03) .....					186	540	447
405. <u>Neksø kommune</u> .....	<u>10 357</u>	<u>3 130</u>	<u>8 804</u>	<u>8 861</u>	<u>2 271</u>	<u>6 145</u>	<u>5 914</u>
01. Bodilsker sogn .....	3 267	422	1 353	1 454	-	-	-
02. Ibsker sogn .....	3 230	520	1 552	1 574	295	915	861
03. Neksø sogn .....	439	1 319	3 527	3 418	1 319	3 527	3 418
04. Povlsker sogn .....	3 200	390	1 179	1 241	178	510	461
05. Svaneke sogn .....	221	479	1 193	1 174	479	1 193	1 174
Listed by (sogn 02) .....					91	251	259
Neksø by (sogn 03) .....					1 319	3 527	3 418
Snøgebæk by (sogn 04) .....					178	510	461
Svaneke by (sogn 05) .....					479	1 193	1 174
Årsdale by (sogn 02) .....					204	664	602
407. <u>Rønne kommune</u> .....	<u>2 894</u>	<u>5 920</u>	<u>15 467</u>	<u>15 957</u>	<u>5 760</u>	<u>14 937</u>	<u>15 161</u>
01. Knudsker sogn .....	1 913	966	3 061	2 741	806	2 531	1 945
02. Rønne sogn .....	981	4 954	12 406	13 216	4 954	12 406	13 216
Møllevangen by (sogn 01) .....					64	201	.
Rønne by (sogn 01 og 02) .....					5 696	14 736	15 161
409. <u>Åkirkeby kommune</u> .....	<u>18 638</u>	<u>2 520</u>	<u>7 618</u>	<u>7 760</u>	<u>951</u>	<u>2 573</u>	<u>2 482</u>
01. Nyker sogn, del af 3) .....	97	9	35	53	-	-	-
02. Nylarsker sogn .....	2 335	346	1 046	1 043	51	158	170
03. Pedersker sogn .....	2 980	309	968	1 057	94	273	283
04. Vester Marie sogn .....	6 984	577	1 842	1 910	51	141	158
05. Åker sogn .....	6 242	1 279	3 727	3 697	755	2 001	1 871
Lobbæk by (sogn 02 og 04) .....					102	299	328
Pedersker by (sogn 03) .....					94	273	283
Åkirkeby by (sogn 05) .....					755	2 001	1 871
411. <u>Christiansø (uden for komm.inddelingen)</u> ..	<u>40</u>	<u>47</u>	<u>123</u>	<u>124</u>	-	-	-
01. Christiansø sogn .....		47	123	124	-	-	-

Tabel 2 (fortsat). Amtskommuner, kommuner og sogne samt bymæssige områder pr. 9. november 1970

## 2.7. (fortsat). Kommuner, sogne og bymæssige områder i Bornholms amtskommune (BOR A)

Noter

1) Gudhjem by: I 1970 inklusive Melsted by.

2) 1/4 1970 blev denne del af Nyker s. henført til Hasle k. Resten af sognet (35 indbyggere 9/11 1970) blev henført til Åkirkeby k. og 1/4 1973 kirkeligt til Vester Marie s.

3) 1/4 1970 blev denne del af Nyker s. henført til Åkirkeby k. og 1/4 1973 kirkeligt til Vester Marie s. Resten af sognet (1654 indbyggere 9/11 1970) blev henført til Hasle k.

Arealoverførsler i perioden 1/4 1970-1/4 1973.401. Allinge-Gudhjem kommune.

1/4 1972: 24 ha fra Olsker s. til Klemensker s., Hasle k.

403. Hasle kommune.

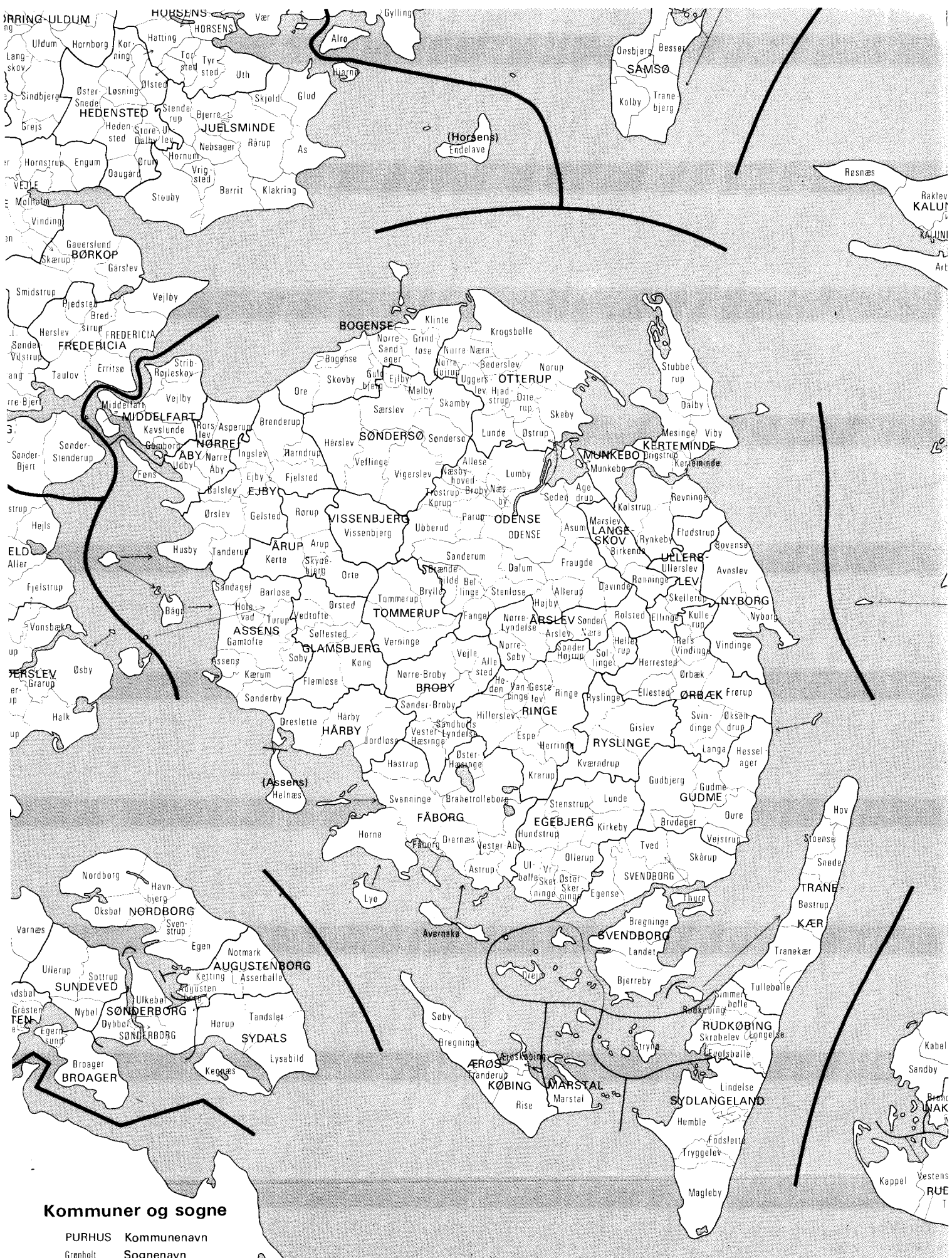
Hasle s.: Arealet indeholder det tidligere Hasle købstads landdistrikt (207 ha), der 1/4 1970 blev henført til Hasle k.

1/4 1972: 24 ha til Klemensker s. fra Olsker s., Allinge-Gudhjem k.

409. Åkirkeby kommune.

Åker s.: I arealet indgår arealet for den tidligere Åkirkeby købstad (555 ha) og for den tidligere Åker k. (5687 ha). Før 1/4 1970 udgjorde de to kommuner også ét sogn, Åker s.

1/4 1973: 97 ha fra Nyker s. til Vester Marie s.



**Kommuner og sogne**

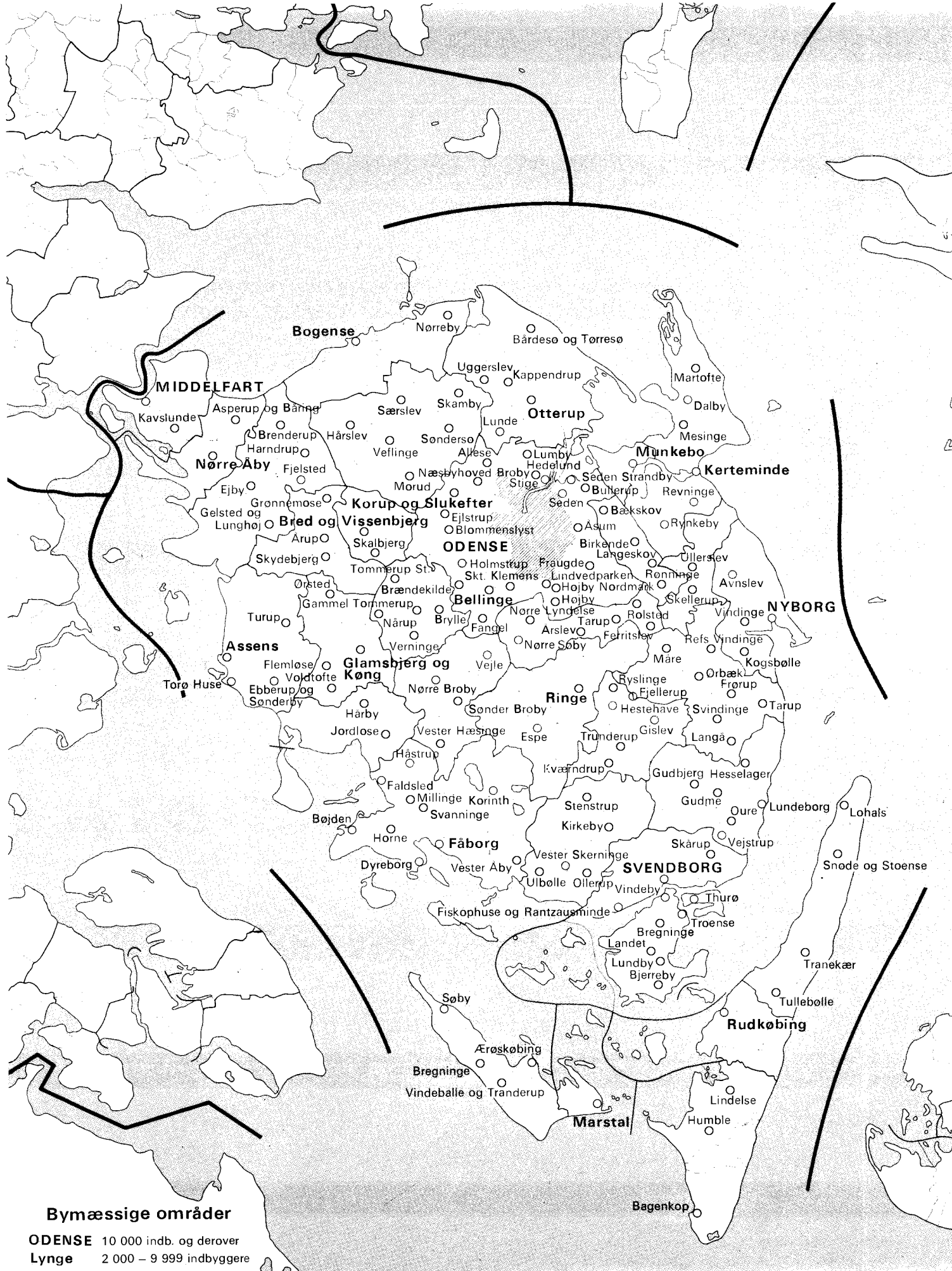
PURHUS Kommunens navn  
 Grønholt Sognens navn

**FYNS AMT**

1 : 500 000

Reproduceret med tilladelse (A 659/72) af Geodætisk Institut.





**Bymæssige områder**

- ODENSE** 10 000 indb. og derover
- Lyng** 2 000 – 9 999 indbyggere
- Bække** Under 2 000 indbyggere

**FYNS AMT**

1 : 500 000

Reproduceret med tilladelse (A 659/72)  
af Geodætisk Institut.



Tabel 2 (fortsat). Amtskommuner, kommuner og sogne samt bymæssige områder pr. 9. november 1970

## 2.8. Kommuner, sogne og bymæssige områder i Fyns amtskommune (FYN A)

	Areal i ha	Antal husstande	Folketal		Heraf i bymæssige områder		
			9/11 1970	27/9 1965	Antal husstande	Folketal	
						9/11 1970	27/9 1965
<u>Fyns amtskommune</u> .....	<u>348 551</u>	<u>158 194</u>	<u>432 699</u>	<u>425 128</u>	<u>120 359</u>	<u>317 257</u>	<u>297 372</u>
421. <u>Assens kommune</u> .....	<u>13 944</u>	<u>3 950</u>	<u>10 721</u>	<u>11 284</u>	<u>2 632</u>	<u>6 745</u>	<u>7 330</u>
01. Assens sogn .....	671	1 984	4 895	5 041	1 984	4 895	5 041
02. Barløse sogn .....	1 604	212	659	763	.	.	235
03. Båge sogn, del af 1) .....	635	32	97	113	-	-	-
04. Gamtofte sogn .....	2 772	341	1 062	1 186	81	244	423
05. Helnæs sogn .....	1 319	135	347	381	-	-	-
06. Holevad sogn .....	604	75	225	271	-	-	-
07. Kærum sogn .....	1 742	421	1 193	1 271	231	637	721
08. Sandager sogn .....	1 077	115	307	348	-	-	-
09. Søby sogn .....	922	102	296	330	-	-	-
10. Sønderby sogn .....	1 534	314	952	935	217	631	583
11. Turup sogn .....	1 064	219	688	645	119	338	327
Aborg by 2) (sogn 04) .....					.	.	208
Assens by (sogn 01 og 04) .....					2 065	5 139	5 256
Barløse by 3) (sogn 02) .....					.	.	235
Ebberup og Sønderby byer 4) (sogn 07 og 10) .....					362	1 008	1 004
Torø Huse by (sogn 07) .....					86	260	300
Turup by (sogn 11) .....					119	338	327
423. <u>Bogense kommune</u> .....	<u>10 209</u>	<u>2 282</u>	<u>6 383</u>	<u>6 640</u>	<u>1 178</u>	<u>3 092</u>	<u>2 925</u>
01. Bogense sogn .....	755	1 098	2 861	2 925	1 098	2 861	2 925
02. Grindløse sogn .....	1 595	162	496	509	-	-	-
03. Guldbjerg sogn .....	567	75	230	248	-	-	-
04. Klinte sogn .....	1 762	186	532	553	80	231	.
05. Nørre Sandager sogn .....	1 505	135	387	449	-	-	-
06. Ore sogn .....	1 433	257	739	737	-	-	-
07. Skovby sogn .....	2 592	369	1 138	1 219	-	-	-
Bogense by (sogn 01) .....					1 098	2 861	2 925
Nørreby by (sogn 04) .....					80	231	.
425. <u>Broby kommune</u> .....	<u>9 976</u>	<u>1 954</u>	<u>5 817</u>	<u>6 021</u>	<u>957</u>	<u>2 748</u>	<u>2 617</u>
01. Allested sogn .....	960	248	724	700	122	336	287
02. Nørre Broby sogn .....	3 020	600	1 765	1 783	321	904	858
03. Sandholts Lyndelse sogn .....	1 029	97	301	335	-	-	-
04. Sønder Broby sogn .....	2 303	430	1 352	1 385	271	817	767
05. Vejle sogn .....	1 002	244	700	742	123	347	346
06. Vester Håsinge sogn .....	1 662	335	975	1 076	120	344	359
Nørre Broby by (sogn 02) .....					321	904	858
Sønder Broby by (sogn 04) .....					271	817	767
Vejle by 5) (sogn 01 og 05) .....					245	683	633
Vester Håsinge by (sogn 06) .....					120	344	359
427. <u>Egebjerg kommune</u> .....	<u>12 383</u>	<u>2 788</u>	<u>8 341</u>	<u>8 409</u>	<u>1 248</u>	<u>3 669</u>	<u>3 101</u>
01. Hundstrup sogn .....	1 616	221	684	694	-	-	-
02. Kirkeby sogn .....	1 723	466	1 367	1 368	132	380	300
03. Lunde sogn .....	1 798	207	634	713	-	-	-
04. Ollerup sogn .....	1 440	456	1 410	1 262	339	1 034	799
05. Stenstrup sogn .....	2 493	653	1 960	1 987	423	1 245	1 121
06. Ulbølle sogn .....	1 269	322	918	939	150	428	378
07. Vester Skerninge sogn .....	1 076	321	946	972	204	582	503
08. Øster Skerninge sogn .....	968	142	422	474	-	-	-
Kirkeby by (sogn 02) .....					132	380	300
Ollerup by (sogn 04) .....					330	1 013	799
Stenstrup by (sogn 05) .....					423	1 245	1 121

Tabel 2 (fortsat). Amtskommuner, kommuner og sogne samt bymæssige områder pr. 9. november 1970

## 2.8. (fortsat). Kommuner, sogne og bymæssige områder i Fyns amtskommune (FYN A)

	Areal i ha	Antal husstande	Folketal		Heraf i bymæssige områder		
			9/11 1970	27/9 1965	Antal husstande	Folketal	
						9/11 1970	9/11 1970
Ulboalle by (sogn 06) .....					150	428	378
Vester Skerninge by (sogn 04 og 07) .....					213	603	503
429. <u>Ejby kommune</u> .....	<u>16 195</u>	<u>3 514</u>	<u>10 300</u>	<u>10 748</u>	<u>1 589</u>	<u>4 408</u>	<u>4 315</u>
01. Balslev sogn .....	824	120	363	379	-	-	-
02. Brenderup sogn .....	2 671	745	2 131	2 239	301	824	850
03. Bålgø sogn, del af 6) .....	210	-	-	7	-	-	-
04. Ejby sogn .....	848	572	1 532	1 559	520	1 372	1 357
05. Fjelsted sogn .....	1 953	319	970	1 033	116	322	332
06. Gelsted sogn .....	2 291	797	2 445	2 468	448	1 307	1 252
07. Harndrup sogn .....	885	325	948	967	204	583	524
08. Husby sogn .....	2 031	185	519	593	-	-	-
09. Ingslev sogn .....	1 113	179	540	595	-	-	-
10. Tanderup sogn .....	1 570	175	545	555	-	-	-
11. Ørslev sogn .....	1 799	97	307	353	-	-	-
Brenderup by (sogn 02) .....					301	824	850
Ejby by (sogn 04) .....					520	1 372	1 357
Fjelsted by (sogn 05) .....					116	322	332
Gelsted og Lunghøj byer 7) (sogn 06) .....					448	1 307	1 252
Harndrup by (sogn 07) .....					204	583	524
431. <u>Fåborg kommune</u> .....	<u>22 766</u>	<u>6 097</u>	<u>17 230</u>	<u>17 390</u>	<u>4 095</u>	<u>10 850</u>	<u>9 833</u>
01. Avernakø sogn .....	586	69	192	221	-	-	-
02. Brahetrolleborg sogn .....	4 665	658	1 984	2 135	295	814	871
03. Diernæs sogn .....	1 859	321	959	974	58	163	74
04. Fåborg sogn .....	395	2 073	5 148	5 245	2 058	5 101	5 196
05. Horne sogn .....	3 845	784	2 423	2 451	481	1 338	1 070
06. Håstrup sogn .....	1 697	235	702	719	128	373	339
07. Lyø sogn .....	605	73	198	237	-	-	-
08. Svanninge sogn .....	3 575	1 094	3 157	2 951	860	2 443	1 737
09. Vester Åby sogn .....	2 298	449	1 349	1 319	215	618	546
10. Øster Hæsinge sogn .....	2 012	144	428	471	-	-	-
11. Åstrup sogn .....	1 229	197	690	667	-	-	-
Bøjden by (sogn 05) .....					112	307	269
Dyreborg by (sogn 05) .....					75	214	.
Faldsled by (sogn 08) .....					182	517	285
Fåborg by (sogn 03, 04 og 08) .....					2 551	6 495	6 228
Horne by (sogn 05) .....					294	817	801
Håstrup by (sogn 06) .....					128	373	339
Korinth by (sogn 02) .....					295	814	871
Millinge by 8) (sogn 08) .....					157	447	494
Svanninge by (sogn 08) .....					86	248	.
Vester Åby by (sogn 09) .....					215	618	546
433. <u>Glamsbjerg kommune</u> .....	<u>9 199</u>	<u>1 953</u>	<u>5 657</u>	<u>5 688</u>	<u>1 100</u>	<u>3 009</u>	<u>3 023</u>
01. Flemløse sogn .....	2 508	454	1 247	1 312	215	560	595
02. Køng sogn .....	2 541	1 038	2 937	2 968	806	2 226	2 204
03. Søllested sogn .....	1 234	141	464	422	-	-	-
04. Vedtofte sogn .....	943	100	319	310	-	-	-
05. Ørsted sogn .....	1 973	220	690	676	79	223	224
Flemløse by (sogn 01) .....					140	358	380
Glamsbjerg og Køng byer 9) (sogn 02) .....					806	2 226	2 204
Voldtofte by (sogn 01) .....					75	202	215
Ørsted by (sogn 05) .....					79	223	224
435. <u>Gudme kommune</u> .....	<u>12 166</u>	<u>2 148</u>	<u>6 564</u>	<u>6 777</u>	<u>979</u>	<u>2 842</u>	<u>2 766</u>

Tabel 2 (fortsat). Amtskommuner, kommuner og sogne samt bymæssige områder pr. 9. november 1970

## 2.8. (fortsat). Kommuner, sogne og bymæssige områder i Fyns amtskommune (FYN A)

	Areal i ha	Antal husstande	Folketal		Heraf i bymæssige områder		
			9/11 1970	27/9 1965	Antal husstande	Folketal	
						9/11 1970	27/9 1965
01. Brudager sogn .....	977	139	419	452	-	-	-
02. Gudbjerg sogn .....	4 394	507	1 610	1 690	148	437	390
03. Gudme sogn .....	1 576	354	1 046	1 084	189	541	557
04. Hesselager sogn .....	2 691	520	1 547	1 616	251	737	742
05. Oure sogn .....	1 590	399	1 209	1 218	246	735	690
06. Vejstrup sogn .....	938	229	733	717	145	392	387
Gudbjerg by (sogn 02) .....					148	437	390
Gudme by (sogn 03) .....					189	541	557
Hesselager by 10) (sogn 04) .....					251	737	742
Lundeborg by (sogn 05) .....					129	412	361
Oure by (sogn 05) .....					117	323	329
Vejstrup by (sogn 06) .....					145	392	387
437. <u>Hårby kommune</u> .....	<u>7 972</u>	<u>1 574</u>	<u>4 602</u>	<u>4 882</u>	<u>642</u>	<u>1 853</u>	<u>1 711</u>
01. Dreslette sogn .....	2 369	343	990	1 144	-	-	-
02. Hårby sogn .....	3 304	938	2 748	2 741	521	1 506	1 366
03. Jordløse sogn .....	2 299	293	864	997	121	347	345
Hårby by (sogn 02) .....					521	1 506	1 366
Jordløse by (sogn 03) .....					121	347	345
439. <u>Kerteminde kommune</u> .....	<u>14 346</u>	<u>3 514</u>	<u>10 329</u>	<u>10 476</u>	<u>2 289</u>	<u>6 603</u>	<u>6 483</u>
01. Dalby sogn .....	989	201	598	605	117	328	330
02. Drigstrup sogn .....	1 024	157	510	553	157	510	553
03. Kerteminde sogn .....	372	1 579	4 432	4 222	1 579	4 432	4 222
04. Kølstrup sogn .....	2 111	315	962	1 032	-	-	-
05. Mesinge sogn .....	1 970	348	1 002	1 079	122	351	357
06. Revninge sogn .....	1 191	166	512	559	91	276	276
07. Rynkeby sogn .....	1 766	397	1 258	1 296	151	491	488
08. Stubberup sogn .....	2 718	208	639	671	72	215	257
09. Viby sogn .....	2 205	143	416	459	-	-	-
Dalby by (sogn 01) .....					117	328	330
Kerteminde by (sogn 02, 03 og 06) ..					1 758	5 007	4 820
Martofte by (sogn 08) .....					72	215	257
Mesinge by (sogn 05) .....					122	351	357
Revninge by (sogn 06) .....					69	211	231
Rynkeby by (sogn 07) .....					151	491	488
441. <u>Langeskov kommune</u> .....	<u>4 345</u>	<u>1 492</u>	<u>4 739</u>	<u>4 190</u>	<u>914</u>	<u>2 921</u>	<u>2 037</u>
01. Birkende sogn .....	1 262	478	1 483	1 343	309	923	445
02. Marslev sogn .....	1 658	375	1 193	1 097	59	228	204
03. Rønninge sogn .....	1 425	639	2 063	1 750	546	1 770	1 388
Birkende by (sogn 01) .....					138	422	.
Bækskov by (sogn 02) .....					59	228	204
Langeskov by (sogn 01 og 03) .....					616	1 976	1 554
Rønninge by (sogn 03) .....					101	295	279
443. <u>Marstal kommune</u> .....	<u>1 675</u>	<u>1 616</u>	<u>4 124</u>	<u>4 241</u>	<u>1 616</u>	<u>4 124</u>	<u>4 241</u>
01. Marstal sogn .....	1 675	1 616	4 124	4 241	1 616	4 124	4 241
Marstal by (sogn 01) .....					1 616	4 124	4 241
445. <u>Middelfart kommune</u> .....	<u>7 228</u>	<u>5 869</u>	<u>16 184</u>	<u>15 855</u>	<u>5 079</u>	<u>13 714</u>	<u>13 333</u>
01. Gamborg sogn .....	726	168	470	475	72	181	205
02. Kavslunde sogn .....	1 751	875	2 603	2 075	673	1 978	1 385
03. Middelfart sogn .....	1 221	3 363	8 781	9 074	3 358	8 768	9 057
04. Strib-Røjleskov sogn .....	1 238	1 001	2 926	2 620	891	2 549	2 305
05. Vejlbj sogn .....	2 292	462	1 404	1 611	85	238	381
Kavslunde by (sogn 01 og 02) .....					153	399	441
Middelfart by 11) (sogn 02, 03, 04 og 05) .....					4 926	13 315	12 672

Tabel 2 (fortsat). Amtskommuner, kommuner og sogne samt bymæssige områder pr. 9. november 1970

## 2.8. (fortsat). Kommuner, sogne og bymæssige områder i Fyns amtskommune (FYN A)

	Areal i ha	Antal husstande	Folketal		Heraf i bymæssige områder		
			9/11 1970	27/9 1965	Antal husstande	Folketal	
						9/11 1970	27/9 1965
Røjle by 12) (sogn 05) .....							220
447. <u>Munkebo kommune</u> .....	1 901	1 408	4 914	4 593	1 215	4 328	4 177
01. Munkebo sogn .....	1 901	1 408	4 914	4 593	1 215	4 328	4 177
Dråby by 13) (sogn 01) .....							216
Munkebo by (sogn 01) .....					1 215	4 328	3 961
449. <u>Nyborg kommune</u> .....	8 357	6 601	17 775	17 166	5 726	15 195	14 624
01. Avnslev sogn .....	2 817	407	1 217	1 310	125	365	396
02. Bovense sogn .....	724	122	380	371	-	-	-
03. Nyborg sogn .....	1 755	5 411	14 181	13 459	5 176	13 567	13 051
04. Vindinge sogn .....	3 061	661	1 997	2 026	425	1 263	1 177
Avnslev by (sogn 01) .....					125	365	396
Kogsbølle by (sogn 04) .....					75	216	226
Nyborg by (sogn 03 og 04) .....					5 418	14 270	13 688
Vindinge by (sogn 04) .....					108	344	314
451. <u>Nørre Åby kommune</u> .....	6 489	1 768	5 191	5 264	975	2 791	2 706
01. Asperup sogn .....	1 787	460	1 335	1 424	222	626	695
02. Føns sogn .....	1 576	118	368	440	-	-	-
03. Nørre Åby sogn .....	1 082	841	2 432	2 388	753	2 165	2 011
04. Rørslev sogn .....	725	156	486	513	-	-	-
05. Udby sogn .....	1 319	193	570	499	-	-	-
Asperup og Båring byer (sogn 01) ...					222	626	695
Nørre Åby by (sogn 03) .....					753	2 165	2 011
461. <u>Odense kommune</u> .....	30 443	64 148	164 935	156 453	60 913	154 802	144 356
01. Agedrup sogn .....	957	701	2 191	1 388	514	1 718	720
02. Allerup sogn .....	924	138	420	413	-	-	-
03. Allese sogn .....	835	168	525	558	95	294	329
04. Ansgar sogn .....	4 253	3 415	6 673	7 862	3 415	6 673	7 862
05. Bellinge sogn .....	1 095	841	2 882	1 775	720	2 445	1 124
06. Bolbro sogn .....	...	5 059	14 321	16 231	5 059	14 321	16 231
07. Brændekilde sogn .....	880	219	701	662	131	409	376
08. Dalum sogn .....	1 157	4 745	13 080	12 257	4 745	13 080	12 257
09. Davinde sogn .....	960	162	506	537	-	-	-
10. Fangel sogn .....	1 449	318	985	1 020	117	354	257
11. Fraugde sogn .....	2 731	642	1 963	1 922	220	670	511
12. Fredens sogn .....	...	6 178	14 720	17 003	6 178	14 720	17 003
13. Hans Tausens sogn .....	...	1 753	3 834	4 321	1 753	3 834	4 321
14. Højby sogn .....	874	492	1 580	970	445	1 449	863
15. Korslække sogn .....	...	6 359	18 857	13 840	6 359	18 857	13 840
16. Korup sogn .....	1 116	776	2 523	1 505	679	2 214	897
17. Lumby sogn .....	2 465	1 421	4 408	3 713	1 002	3 095	2 560
18. Munkebjerg sogn .....	...	4 692	10 636	9 718	4 692	10 636	9 718
19. Næsby sogn .....	383	2 071	6 298	4 950	2 071	6 298	4 764
20. Næsbyhoved Broby sogn .....	1 019	299	990	858	171	581	393
21. Pårup sogn .....	1 505	3 419	9 960	5 224	3 277	9 537	4 551
22. Sanderum sogn .....	2 897	2 187	6 845	5 244	1 858	5 793	3 916
23. Skt. Hans sogn .....	...	2 903	6 079	7 398	2 903	6 079	7 398
24. Skt. Knuds sogn (domsogn) .....	...	4 353	8 313	10 199	4 353	8 313	10 199
25. Seden sogn .....	591	593	1 983	1 339	554	1 863	1 213
26. Stenløse sogn .....	1 215	877	2 655	1 696	728	2 216	1 038
27. Thomas Kingo sogn .....	...	4 238	9 392	10 527	4 238	9 392	10 527
28. Ubberud sogn .....	2 132	713	2 368	2 274	311	1 043	759
29. Vor Frue sogn .....	...	4 232	8 652	10 432	4 232	8 652	10 432
30. Åsum sogn .....	1 005	184	595	617	93	266	297
Allese by (sogn 03) .....					95	294	329

Tabel 2 (fortsat). Amtskommuner, kommuner og sogne samt bymæssige områder pr. 9. november 1970

## 2.8. (fortsat). Kommuner, sogne og bymæssige områder i Fyns amtskommune (FYN A)

	Areal i ha	Antal husstande	Folketal		Heraf i bymæssige områder		
			9/11 1970	27/9 1965	Antal husstande	Folketal	
						9/11 1970	27/9 1965
Bellinge by (sogn 05) .....					720	2 445	1 124
Blommenslyst by (sogn 28) .....					126	384	329
Brændekilde by (sogn 07) .....					104	326	308
Bullerup by (sogn 01) .....					514	1 718	720
Ejlstrup by (sogn 28) .....					185	659	430
Fangel by (sogn 10) .....					117	354	257
Fraugde by (sogn 11) .....					220	670	511
Hedelund by (sogn 17) .....					205	743	722
Holmstrup by (sogn 07 og 22) .....					81	252	246
Højby by (sogn 14) .....					203	640	488
Højby Nordmark by (sogn 14) .....					242	809	375
Korup og Slukefter byer 14) (sogn 16) .....					679	2 214	897
Lindvedparken by (sogn 26) .....					204	505	.
Lumby by (sogn 17) .....					153	436	473
Næsbyhoved Broby by (sogn 20) .....					149	505	393
Odense by 15) (sogn 04, 06, 08, 12, 13, 15, 17, 18, 19, 20, 21, 22, 23, 24, 27 og 29) .....					55 499	137 276	133 384
Skt. Klemens by (sogn 26) .....					524	1 711	1 038
Seden by (sogn 25) .....					462	1 582	915
Seden Strandby by (sogn 25) .....					92	281	298
Stige by (sogn 17) .....					246	732	822
Åsum by (sogn 30) .....					93	266	297
<b>471. Otterup kommune</b> .....	<b>16 845</b>	<b>3 410</b>	<b>10 523</b>	<b>10 256</b>	<b>1 358</b>	<b>4 060</b>	<b>3 325</b>
01. Bederslev sogn .....	781	89	291	336	-	-	-
02. Hjadstrup sogn .....	1 268	284	887	877	87	253	245
03. Krogsbølle sogn .....	3 659	449	1 386	1 407	116	345	291
04. Lunde sogn .....	1 725	267	836	874	153	480	457
05. Norup sogn .....	2 377	319	953	1 049	-	-	-
06. Nørre Højrup sogn .....	419	68	224	217	-	-	-
07. Nørre Nørå sogn .....	1 359	181	561	627	-	-	-
08. Otterup sogn .....	1 062	1 016	3 074	2 475	900	2 673	2 035
09. Skeby sogn .....	1 950	334	1 047	1 095	-	-	-
10. Uggerslev sogn .....	851	224	677	705	102	309	297
11. Østrup sogn .....	1 394	179	587	594	-	-	-
Bårdesø og Tørresø byer (sogn 03) ..					116	345	291
Kappendrup by (sogn 02) .....					87	253	245
Lunde by 16) (sogn 04) .....					153	480	457
Otterup by (sogn 08) .....					900	2 673	2 035
Uggerslev by (sogn 10) .....					102	309	297
<b>473. Ringe kommune</b> .....	<b>15 403</b>	<b>3 607</b>	<b>11 068</b>	<b>11 247</b>	<b>1 367</b>	<b>3 961</b>	<b>3 674</b>
01. Espe sogn .....	1 404	290	905	953	131	377	370
02. Gestelev sogn .....	1 092	167	563	592	-	-	-
03. Heden sogn .....	773	123	382	374	-	-	-
04. Hellerup sogn .....	926	90	286	316	-	-	-
05. Herringe sogn .....	1 090	146	451	491	-	-	-
06. Hillerslev sogn .....	2 522	363	1 179	1 224	-	-	-
07. Krarup sogn .....	1 613	240	730	771	-	-	-
08. Ringe sogn .....	3 458	1 745	5 176	5 056	1 236	3 584	3 304
09. Søllinge sogn .....	1 043	166	519	534	-	-	-
10. Sønder Højrup sogn .....	767	174	547	602	-	-	-
11. Vantinge sogn .....	715	103	330	334	-	-	-
Espe by (sogn 01) .....					131	377	370

Tabel 2 (fortsat). Amtskommuner, kommuner og sogne samt bymæssige områder pr. 9. november 1970

## 2.8. (fortsat). Kommuner, sogne og bymæssige områder i Fyns amtskommune (FYN A)

	Areal i ha	Antal husstande	Folketal		Heraf i bymæssige områder		
			9/11 1970	27/9 1965	Antal husstande	Folketal	
						9/11 1970	27/9 1965
Ringe by (sogn 08) .....					1 236	3 584	3 304
475. Rudkøbing kommune .....	6 292	2 712	7 027	7 496	1 666	4 080	4 715
01. Fuglsbølle sogn .....	828	115	344	391	-	-	-
02. Longelse sogn .....	1 609	302	840	915	.	.	211
03. Rudkøbing sogn .....	305	1 637	4 003	4 204	1 637	4 003	4 204
04. Simmerbølle sogn .....	885	278	804	778	-	-	-
05. Skrøbelev sogn .....	2 087	252	752	838	29	77	80
06. Strynø sogn .....	578	128	284	370	.	.	220
Rudkøbing by (sogn 03 og 05) .....					1 666	4 080	4 284
Spodsbjerg by 17) (sogn 02) .....					.	.	211
Strynø by 18) (sogn 06) .....					.	.	220
477. Ryslinge kommune .....	7 936	1 859	5 536	5 464	1 043	2 989	2 730
01. Gislev sogn .....	3 332	625	1 895	1 942	261	741	679
02. Kværndrup sogn .....	3 096	655	1 959	1 965	391	1 097	1 071
03. Ryslinge sogn .....	1 508	579	1 682	1 557	391	1 151	980
Fjellerup by, del af 19) (sogn 03) .....					72	192	200
Gislev by (sogn 01) .....					261	741	679
Hestehave by (sogn 03) .....					127	376	261
Kværndrup by (sogn 02) .....					323	891	855
Ryslinge by (sogn 03) .....					192	583	519
Trunderup by (sogn 02) .....					68	206	216
479. Svendborg kommune .....	17 280	13 965	35 809	35 617	12 425	31 264	29 906
01. Bjerreby sogn .....	3 029	433	1 271	1 253	115	343	263
02. Bregninge (Tåsinge) sogn .....	2 036	1 042	2 793	2 620	903	2 403	1 783
03. Drejé sogn .....	745	100	240	303	100	240	303
04. Egense sogn .....	2 148	464	1 405	1 424	259	748	735
05. Landet sogn .....	1 918	394	1 167	1 083	179	557	.
06. Skt. Jørgens sogn .....	2 383	1 507	3 800	4 137	1 507	3 800	4 137
07. Skt. Nikolaj sogn .....	...	1 678	3 361	3 938	1 678	3 361	3 938
08. Skårup sogn .....	2 762	807	2 238	2 248	467	1 216	1 161
09. Sørup sogn .....	...	1 545	3 931	3 837	1 545	3 931	3 837
10. Thurø sogn .....	753	767	2 231	1 923	644	1 909	1 593
11. Tved sogn .....	1 506	555	1 657	1 337	355	1 041	642
12. Vor Frue sogn .....	...	4 673	11 715	11 514	4 673	11 715	11 514
Bjerreby by (sogn 01) .....					115	343	263
Bregninge by (sogn 02) .....					92	272	.
Fiskophuse og Rantzausminde byer (sogn 04) .....					219	633	601
Landet by (sogn 05) .....					87	265	.
Lundby by (sogn 05) .....					92	292	.
Skårup by 20) (sogn 08) .....					467	1 216	1 161
Svendborg by (sogn 03, 04, 06, 07, 09, 11 og 12) .....					9 898	24 203	24 505
Thurø by (sogn 10) .....					644	1 909	1 593
Troense by (sogn 02) .....					322	771	631
Vindeby by 21) (sogn 02) .....					489	1 360	1 152
481. Sydangeland kommune .....	12 082	1 981	5 662	6 036	576	1 676	1 575
01. Fodsløtte sogn .....	1 031	75	242	275	-	-	-
02. Humble sogn .....	3 720	675	1 924	1 949	212	633	535
03. Lindelse sogn .....	2 664	387	1 063	1 149	108	267	266
04. Magleby sogn .....	3 502	633	1 868	2 075	256	776	774
05. Tryggelev sogn .....	1 165	211	565	588	-	-	-
Bagenkop by (sogn 04) .....					256	776	774
Humble by (sogn 02) .....					212	633	535

Tabel 2 (fortsat). Amtskommuner, kommuner og sogne samt bymæssige områder pr. 9. november 1970

## 2.8. (fortsat). Kommuner, sogne og bymæssige områder i Fyns amtskommune (FYN A)

	Areal i ha	Antal husstande	Folketal		Heraf i bymæssige områder		
			9/11 1970	27/9 1965	Antal husstande	Folketal	
						9/11 1970	27/9 1965
Lindelse by (sogn 03) .....					108	267	266
483. <u>Søndersø kommune</u> .....	<u>18 168</u>	<u>3 194</u>	<u>9 439</u>	<u>9 550</u>	<u>1 146</u>	<u>3 313</u>	<u>2 788</u>
01. Ejlby sogn .....	512	60	159	186	-	-	-
02. Hårslev sogn .....	3 593	578	1 693	1 811	116	317	330
03. Melby sogn .....	565	100	270	292	-	-	-
04. Skamby sogn .....	2 054	328	951	1 098	157	448	537
05. Sørslev sogn .....	2 528	456	1 395	1 462	178	544	460
06. Søndersø sogn .....	2 192	529	1 560	1 306	313	885	615
07. Veflinge sogn .....	2 885	493	1 463	1 528	209	601	577
08. Vigerslev sogn .....	3 839	650	1 948	1 867	173	518	269
Hårslev by (sogn 02) .....					116	317	330
Morud by (sogn 08) .....					173	518	269
Skamby by (sogn 04) .....					157	448	537
Sørslev by (sogn 05) .....					178	544	460
Søndersø by (sogn 06) .....					313	885	615
Veflinge by (sogn 07) .....					209	601	577
485. <u>Tommerup kommune</u> .....	<u>7 313</u>	<u>2 055</u>	<u>6 109</u>	<u>6 171</u>	<u>1 309</u>	<u>3 739</u>	<u>3 573</u>
01. Brylle sogn .....	2 028	443	1 331	1 244	198	589	480
02. Tommerup sogn .....	2 391	1 044	3 043	3 165	842	2 392	2 468
03. Vervinge sogn .....	2 894	568	1 735	1 762	269	758	625
Brylle by (sogn 01) .....					198	589	480
Gammel Tommerup by (sogn 02) .....					321	953	1 011
Nårup by (sogn 03) .....					83	215	224
Tommerup St.by (sogn 02) .....					521	1 439	1 457
Vervinge by (sogn 03) .....					186	543	401
487. <u>Tranekær kommune</u> .....	<u>10 745</u>	<u>1 600</u>	<u>4 253</u>	<u>4 611</u>	<u>711</u>	<u>1 819</u>	<u>1 811</u>
01. Bøstrup sogn .....	2 520	305	846	956	-	-	-
02. Hov sogn .....	1 286	339	823	881	242	580	634
03. Snøde sogn .....	1 512	237	610	738	125	316	364
04. Stoense sogn .....	780	127	319	316	58	133	133
05. Tranekær sogn .....	2 143	200	539	597	97	250	304
06. Tullebølle sogn .....	2 504	392	1 116	1 123	189	540	376
Lohals by (sogn 02) .....					242	580	634
Snøde og Stoense byer (sogn 03 og 04) .....					183	449	497
Tranekær by (sogn 05) .....					97	250	304
Tullebølle by (sogn 06) .....					189	540	376
489. <u>Ullerslev kommune</u> .....	<u>5 376</u>	<u>1 401</u>	<u>4 326</u>	<u>4 077</u>	<u>594</u>	<u>1 871</u>	<u>1 282</u>
01. Ellinge sogn .....	900	188	559	488	-	-	-
02. Flødstrup sogn .....	2 008	344	1 038	1 106	-	-	-
03. Skellerup sogn .....	1 128	184	573	610	65	222	.
04. Ullerslev sogn .....	1 340	685	2 156	1 873	529	1 649	1 282
Skellerup by (sogn 03) .....					65	222	.
Ullerslev by (sogn 04) .....					529	1 649	1 282
491. <u>Vissenbjerg kommune</u> .....	<u>4 739</u>	<u>1 660</u>	<u>5 165</u>	<u>4 849</u>	<u>829</u>	<u>2 616</u>	<u>2 292</u>
01. Vissenbjerg sogn .....	4 739	1 660	5 165	4 849	829	2 616	2 292
Bred og Vissenbjerg byer (sogn 01) .					700	2 220	1 925
Skalbjerget by (sogn 01) .....					129	396	367
493. <u>Ærøskøbing kommune</u> .....	<u>7 370</u>	<u>1 954</u>	<u>5 163</u>	<u>5 463</u>	<u>1 019</u>	<u>2 617</u>	<u>2 591</u>
01. Bregninge (Ærø) sogn .....	1 643	343	915	978	114	290	285
02. Rise sogn .....	2 980	486	1 369	1 462	-	-	-
03. Søby sogn .....	1 153	414	1 109	1 179	284	792	755
04. Tranderup sogn .....	1 229	210	547	616	120	312	323
05. Ærøskøbing sogn .....	365	501	1 223	1 228	501	1 223	1 228

Tabel 2 (fortsat). Amtskommuner, kommuner og sogne samt bymæssige områder pr. 9. november 1970

## 2.8. (fortsat). Kommuner, sogne og bymæssige områder i Fyns amtskommune (FYN A)

	Areal i ha	Antal husstande	Folketal		Heraf i bymæssige områder		
			9/11 1970	27/9 1965	Antal husstande	Folketal	
						9/11 1970	27/9 1965
Bregninge by 22) (sogn 01) .....					114	290	285
Søby by (sogn 03) .....					284	792	755
Vindeballe og Tranderup byer (sogn 04) .....					120	312	323
Frøskøbing by (sogn 05) .....					501	1 223	1 228
495. <u>Ørbæk kommune</u> .....	<u>13 931</u>	<u>2 241</u>	<u>6 608</u>	<u>6 776</u>	<u>980</u>	<u>2 750</u>	<u>2 498</u>
01. Ellested sogn .....	1 188	109	334	360	5	14	15
02. Frørup sogn .....	2 860	502	1 449	1 490	225	637	601
03. Herrested sogn .....	2 561	327	985	1 034	115	337	292
04. Kullerup sogn .....	871	119	352	423	-	-	-
05. Langå sogn .....	1 051	127	396	428	75	218	218
06. Refs Vindinge sogn .....	1 085	264	836	875	101	301	272
07. Svindinge sogn .....	2 157	229	687	706	109	293	284
08. Øksendrup sogn .....	739	124	338	387	-	-	-
09. Ørbæk sogn .....	1 419	440	1 231	1 133	350	950	816
Fjellerup by, del af 23) (sogn 01).					5	14	15
Frørup by (sogn 02) .....					126	349	361
Langå by (sogn 05) .....					75	218	218
Måre by (sogn 03) .....					115	337	292
Refs Vindinge by (sogn 06) .....					101	301	272
Svindinge by (sogn 07) .....					109	293	284
Tårup by (sogn 02) .....					99	288	240
Ørbæk by (sogn 09) .....					350	950	816
497. <u>Årslev kommune</u> .....	<u>7 428</u>	<u>2 278</u>	<u>7 244</u>	<u>6 501</u>	<u>1 415</u>	<u>4 482</u>	<u>3 342</u>
01. Nørre Lyndelse sogn .....	2 332	666	2 261	1 777	359	1 263	690
02. Nørre Søby sogn .....	1 343	275	850	823	151	448	364
03. Rolsted sogn .....	1 521	492	1 554	1 382	314	997	651
04. Sønder Nørå sogn .....	1 497	502	1 557	1 507	337	1 009	917
05. Årslev sogn .....	735	343	1 022	1 012	254	765	720
Ferritslev by (sogn 03) .....					178	574	379
Nørre Lyndelse by (sogn 01) .....					359	1 263	690
Nørre Søby by (sogn 02) .....					151	448	364
Rolsted by (sogn 03) .....					123	379	272
Tarup by 24) (sogn 03 og 04) .....					95	314	272
Årslev by (sogn 04 og 05) .....					509	1 504	1 365
499. <u>Årup kommune</u> .....	<u>8 049</u>	<u>1 601</u>	<u>4 961</u>	<u>4 937</u>	<u>774</u>	<u>2 326</u>	<u>1 692</u>
01. Kerte sogn .....	2 495	284	895	945	-	-	-
02. Orte sogn .....	2 117	336	1 061	1 106	-	-	-
03. Rørup sogn .....	2 178	264	847	841	116	373	.
04. Skydebjerg sogn .....	601	124	415	2 045	87	278	294
05. Årup sogn .....	658	593	1 743	-	571	1 675	1 398
Grønnemose by (sogn 03) .....					116	373	.
Skydebjerg by (sogn 04) .....					87	278	294
Årup by (sogn 05) .....					571	1 675	1 398

## Noter

- 1) Bågø s. med i alt 97 indbyggere ligger i Assens k. og i Ejby k.
- 2) Åborg by: I 1970 under 200 indbyggere og derfor ikke betragtet som bymæssig bebyggelse.
- 3) Barløse by: I 1970 under 200 indbyggere og derfor ikke betragtet som bymæssig bebyggelse.
- 4) Ebberup og Sønderby: I 1965 to bymæssige bebyggelser, Ebberup by og Sønderby by.



Tabel 2 (fortsat). Amtskommuner, kommuner og sogne samt bymæssige områder pr. 9. november 1970

## 2.8. (fortsat). Kommuner, sogne og bymæssige områder i Fyns amtskommune (FYN A)

Noter (fortsat)

- 5) Vejle by: I 1970 inklusive Ny Allested by.
- 6) Båge s. med i alt 97 indbyggere ligger i Ejby k. og i Assens k.
- 7) Gelsted og Lunghøj byer: I 1965 benævnt Gelsted og Holme-Lunghøj by.
- 8) Millinge by: I 1965 benævnt Millinge og Østerby by.
- 9) Glamsbjerg og Køng: I 1965 to bymæssige bebyggelser, Glamsbjerg St.by. og Glamsdalen by samt Køng-Gummerup by.
- 10) Hesselager by: I 1965 to bymæssige bebyggelser, Hesselager by og Hesselager St.by.
- 11) Under Middelfart by indgår Skrillinge by, der i 1965 blev betragtet som en selvstændig bymæssig bebyggelse.
- 12) Røjle by: I 1970 under 200 indbyggere og derfor ikke betragtet som bymæssig bebyggelse.
- 13) Dråby by: I 1970 under 200 indbyggere og derfor ikke betragtet som bymæssig bebyggelse.
- 14) Korup og Slukefter byer: I 1965 omfattede bebyggelsen kun Korup by.
- 15) Under Odense by indgår Snestrup trinbræt og Villeshøjtofte by, der i 1965 blev betragtet som en selvstændig bymæssig bebyggelse.
- 16) Lunde by: I 1965 benævnt Øster og Vester Lunde by.
- 17) Spodsbjerg by: I 1970 under 200 indbyggere og derfor ikke betragtet som bymæssig bebyggelse.
- 18) Strynø by: I 1970 under 200 indbyggere og derfor ikke betragtet som bymæssig bebyggelse.
- 19) Fjellerup by med i alt 206 indbyggere ligger i Ryslinge k. og i Ørbæk k.
- 20) Skårup by: I 1965 benævnt Skårup med Øster-Åby by.
- 21) Vindeby by: I 1965 benævnt Vindeby færgeby med Sundhøj.
- 22) Bregninge by: I 1965 benævnt Ø. og V. Bregninge by.
- 23) Fjellerup by med i alt 206 indbyggere ligger i Ørbæk k. og i Ryslinge k.
- 24) Tarup by: I 1965 fejlagtigt opført med 448 indbyggere og 122 husstande.

Arealoverførsler i perioden 1/4 1970-1/4 1973.423. Bogense kommune.

1/4 1972: 7 ha fra Nørre Sandager s. til Ejby s., Søndersø k.

1/4 1972: 46 ha fra Grindløse s. kommunalt til Søndersø k. (1/10 1972 kirkeligt til Mølby s.).

425. Broby kommune.

1/4 1972: 17 ha fra Vester Håsinge s. fra Håstrup s. Fåborg.

429. Ejby kommune.

1/4 1972: 85 ha til Brenderup s. fra Hårslev s., Søndersø k.

431. Fåborg kommune.

1/4 1972: 17 ha fra Håstrup s. til Vester Håsinge s., Broby k.

435. Gudme kommune.

1/4 1972: 167 ha fra Gudbjerg s. til Gislev s., Ryslinge k.

1/4 1972: 1 ha kommunalt fra Langå s., Ørbæk k. (1/10 1972 kirkeligt til Hesselager s.).

439. Kerteminde kommune.

1/4 1972: 7 ha kommunalt fra Flødstrup s., Ullerslev k. (1/7 1972 kirkeligt til Revninge s.).

1/4 1972: 34 ha fra Rynkeby s. til Flødstrup s., Ullerslev k.

445. Middelfart kommune.

Middelfart s.: Arealet indeholder det tidligere Middelfart købstads landdistrikt (398 ha), der 1/4 1970 blev henført til Middelfart k.

449. Nyborg kommune.

Nyborg s.: Arealet indeholder del af Nyborg landsogn (437 ha) i den tidligere Avnslev-Bovense k., og den tidligere Hjulby k. (467 ha), der 1/4 1970 blev henført til Nyborg k.

461. Odense kommune.

Det samlede areal for Ansgar s. og for alle sogne mærket ... står ud for Ansgar s.

477. Ryslinge kommune.

1/4 1972: 167 ha til Gislev s. fra Gudbjerg s., Gudme k.

1/4 1972: 29 ha kommunalt fra Herrested s., Ørbæk k. (1/10 1972 kirkeligt til Ryslinge s.).

1/4 1972: 37 ha kommunalt fra Ellested s., Ørbæk k. (1/10 1972 kirkeligt til Ryslinge s.).

Table 2 (fortsat). Amtskommuner, kommuner og sogne samt bymæssige områder pr. 9. november 1970

2.8. (fortsat). Kommuner, sogne og bymæssige områder i Fyns amtskommune (FYN A)

Arealoverførsler (fortsat)

479. Svendborg kommune.

Det samlede areal for Skt. Jørgens s. og for alle sogne mærket ... står ud for Skt. Jørgens s.

483. Søndersø kommune.

1/4 1972: 7 ha til Ejby s. fra Nørre Sandager s., Bogense k.

1/4 1972: 85 ha fra Hårslev s. til Brenderup s., Ejby k.

1/4 1972: 46 ha fra Grindløse s., Bogense k.  
(1/10 1972 kirkeligt til Melby s.).

489. Ullerslev kommune.

1/4 1972: 27 ha fra Ellinge s. kommunalt til Ørbæk k.  
(1/4 1973 kirkeligt til Kullerup s.).

1/4 1972: 7 ha fra Flødstrup s. kommunalt til Kerteminde k. (1/7 1972 kirkeligt til Revninge s.).

1/4 1972: 34 ha til Flødstrup s. fra Rynkeby s., Kerteminde k.

1/4 1972: 99 ha fra Skellerup s. kommunalt til Ørbæk k.  
(1/4 1973 kirkeligt til Kullerup s.).

1/4 1972: 157 ha fra Kullerup s., Ørbæk k.  
(1/4 1973 kirkeligt til Skellerup s.).

495. Ørbæk kommune.

1/4 1972: 37 ha fra Ellested s. kommunalt til Ryslinge k.  
(1/10 1972 kirkeligt til Ryslinge s.).

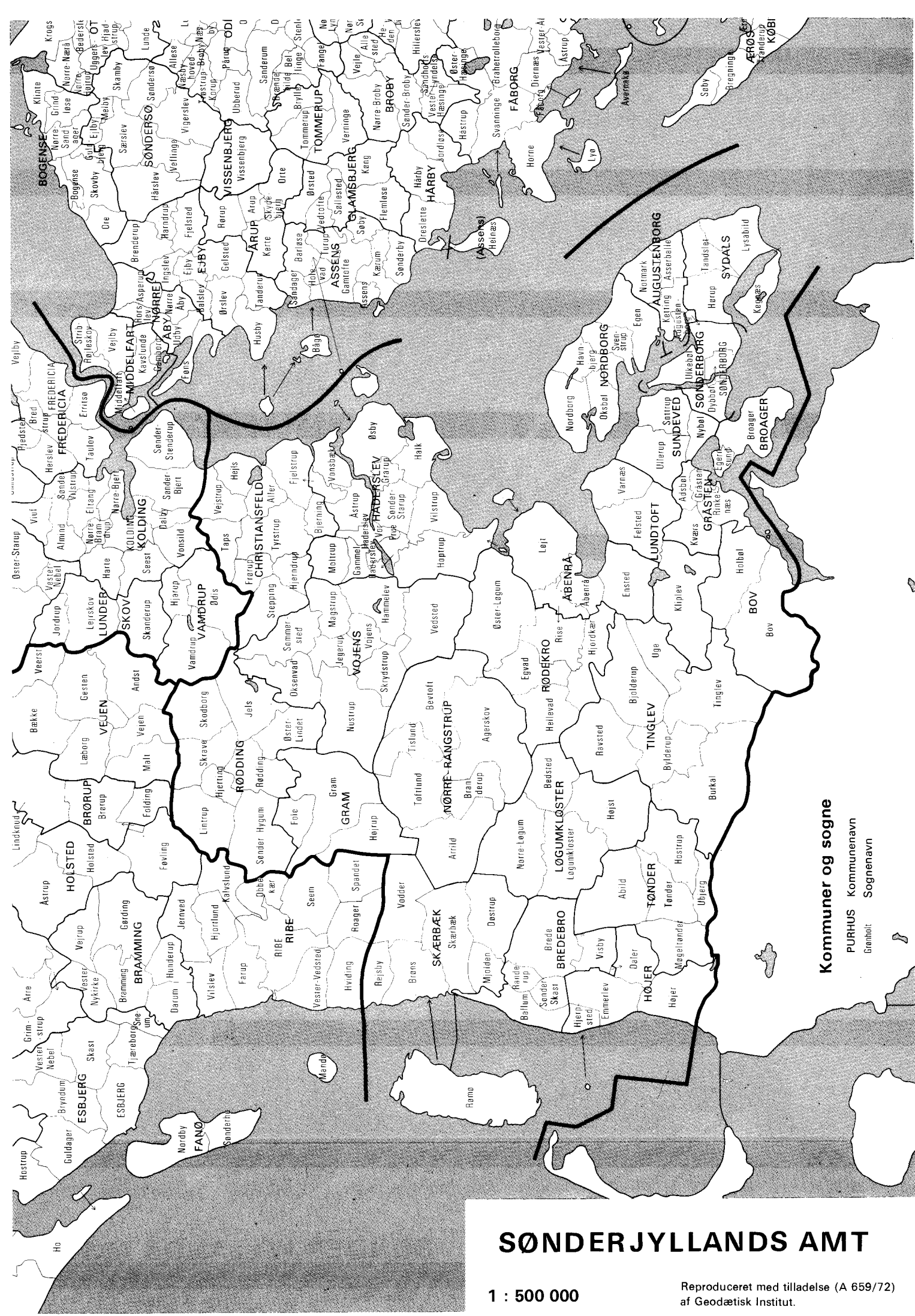
1/4 1972: 29 ha fra Herrested s. kommunalt til Ryslinge k. (1/10 1972 kirkeligt til Ryslinge s.).

1/4 1972: 99 ha kommunalt fra Skellerup s., Ullerslev k.  
(1/4 1973 kirkeligt til Kullerup s.).

1/4 1972: 157 ha fra Kullerup s. kommunalt til Ullerslev k. (1/4 1973 kirkeligt til Skellerup s.).

1/4 1972: 27 ha kommunalt fra Ellinge s., Ullerslev k.  
(1/4 1973 kirkeligt til Kullerup s.).

1/4 1972: 1 ha fra Langå s. kommunalt til Gudme k.  
(1/10 1972 kirkeligt til Hesselager s.).

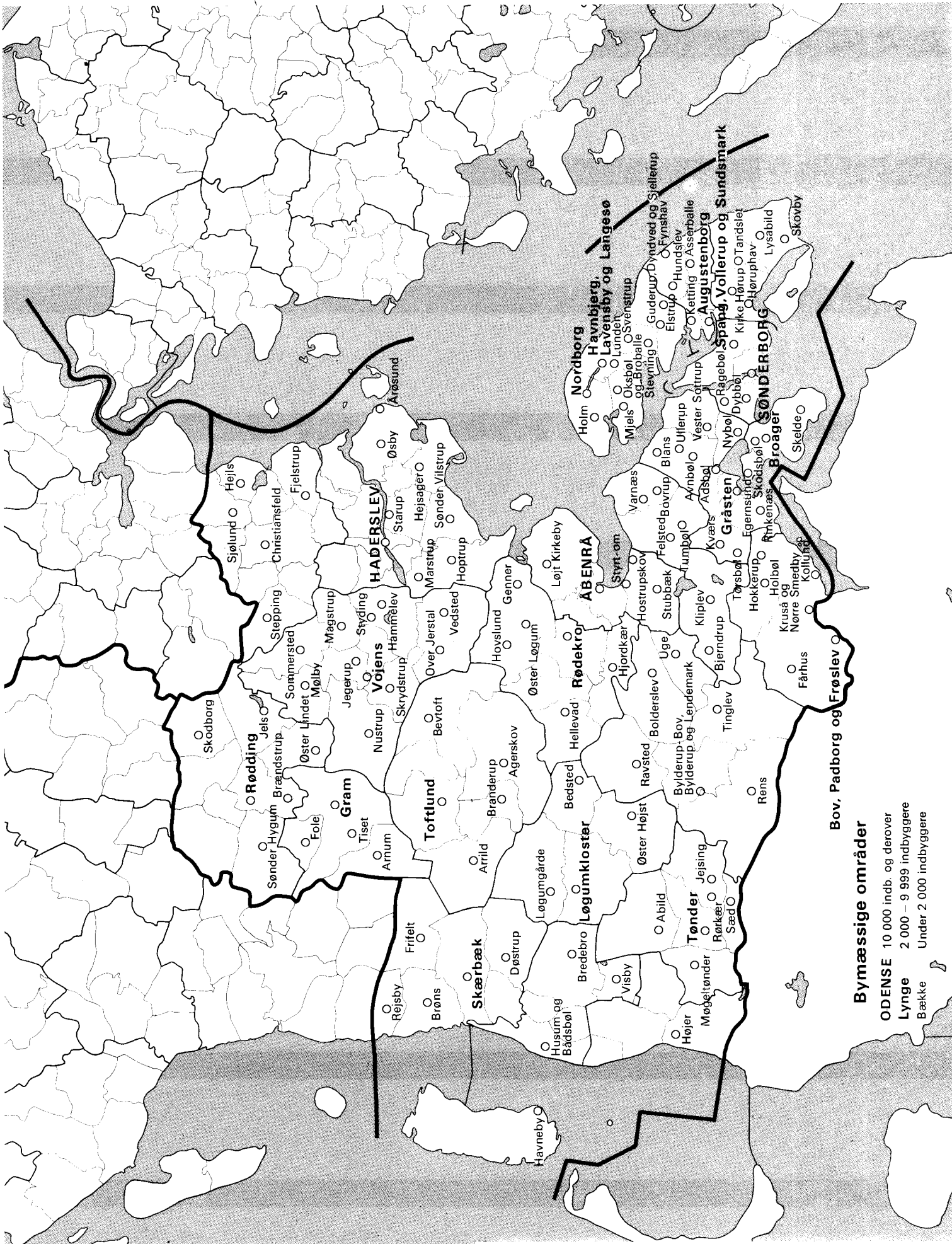


**Kommuner og sogne**  
 PURHUS Kommunenaavn  
 Grønhol Sognenaavn

# SØNDERJYLLANDS AMT

1 : 500 000

Reproduceret med tilladelse (A 659/72) af Geodætisk Institut.



# SØNDERJYLLANDS AMT

1 : 500 000

Reproduceret med tilladelse (A 659/72) af Geodætisk Institut.

## Bymæssige områder

- ODENSE 10 000 indb. og derover
- Lyngø 2 000 – 9 999 indbyggere
- Bække Under 2 000 indbyggere

Tabel 2 (fortsat). Amtskommuner, kommuner og sogne samt bymæssige områder pr. 9. november 1970

## 2.9. Kommuner, sogne og bymæssige områder i Sønderjyllands amtskommune (SDJ A)

	Areal i ha	Antal husstande	Folketal		Heraf i bymæssige områder		
			9/11 1970	27/9 1965	Antal husstande	Folketal	
						9/11 1970	27/9 1965
<u>Sønderjyllands amtskommune</u> .....	<u>392 936</u>	<u>82 530</u>	<u>238 062</u>	<u>230 903</u>	<u>60 033</u>	<u>165 315</u>	<u>149 833</u>
501. <u>Augustenborg kommune</u> .....	<u>5 397</u>	<u>2 070</u>	<u>6 191</u>	<u>5 774</u>	<u>1 355</u>	<u>4 007</u>	<u>3 253</u>
01. Asserballe sogn .....	1 580	340	1 003	1 047	82	247	.
02. Augustenborg sogn .....	336	890	2 628	2 277	890	2 628	2 277
03. Ketting sogn .....	1 468	288	872	895	90	265	257
04. Notmark sogn, del af 1) .....	1 918	542	1 647	1 507	293	867	719
05. Ulkebøl sogn, del af 2) .....	95	10	41	48	-	-	-
Asserballe by (sogn 01) .....					82	247	.
Augustenborg by (sogn 02) .....					890	2 628	2 277
Fynshav by (sogn 04) .....					154	449	308
Hundslev by (sogn 04) .....					139	418	411
Ketting by (sogn 03) .....					90	265	257
503. <u>Bov kommune</u> .....	<u>14 865</u>	<u>3 121</u>	<u>9 480</u>	<u>9 146</u>	<u>2 302</u>	<u>6 875</u>	<u>5 843</u>
01. Bov sogn .....	9 807	2 476	7 486	7 136	2 107	6 276	5 843
02. Holbøl sogn 3) .....	5 058	645	1 994	2 010	195	599	.
Bov, Padborg og Frøslev byer (sogn 01) .....					1 237	3 658	3 433
Fårhus by (sogn 01) .....					77	235	208
Hokkerup by (sogn 02) .....					82	236	.
Holbøl by (sogn 02) .....					113	363	.
Kollund by (sogn 01) .....					201	586	714
Kruså og Nørre Smedeby byer 4) (sogn 01) .....					592	1 797	1 488
505. <u>Bredebro kommune</u> .....	<u>15 040</u>	<u>1 219</u>	<u>3 722</u>	<u>3 653</u>	<u>641</u>	<u>1 850</u>	<u>955</u>
01. Ballum sogn .....	5 376	276	808	843	127	353	.
02. Brede sogn .....	5 319	602	1 857	1 728	398	1 173	955
03. Døstrup sogn, del af 5) .....	121	5	20	21	-	-	-
04. Randerup sogn .....	1 033	55	175	191	-	-	-
05. Sønder Skast sogn .....	1 188	62	190	221	-	-	-
06. Visby sogn, del af 6) .....	2 003	219	672	649	116	324	.
Bredebro by (sogn 02) .....					398	1 173	955
Husum og Bådsbøl byer (sogn 01) ....					127	353	.
Visby by (sogn 06) .....					116	324	.
507. <u>Broager kommune</u> .....	<u>4 334</u>	<u>1 746</u>	<u>5 406</u>	<u>5 338</u>	<u>1 311</u>	<u>4 013</u>	<u>3 826</u>
01. Broager sogn .....	4 012	1 294	3 998	3 876	887	2 690	2 466
02. Egernsund sogn .....	322	452	1 408	1 462	424	1 323	1 360
Broager by (sogn 01) .....					702	2 143	1 890
Egernsund by (sogn 02) .....					424	1 323	1 360
Skelde by (sogn 01) .....					99	284	275
Skodsbøl by (sogn 01) .....					86	263	301
509. <u>Christiansfeld kommune</u> .....	<u>21 137</u>	<u>2 991</u>	<u>9 353</u>	<u>9 107</u>	<u>1 154</u>	<u>3 415</u>	<u>2 958</u>
01. Aller sogn .....	2 022	225	705	659	-	-	-
02. Bjerning sogn .....	1 261	108	364	366	-	-	-
03. Fjelstrup sogn, del af 7) .....	2 285	276	913	885	136	451	346
04. Frørup sogn .....	1 501	100	356	374	-	-	-
05. Hejls sogn .....	1 548	265	863	885	101	336	272
06. Hjerndrup sogn .....	1 323	111	357	349	-	-	-
07. Stepping sogn .....	3 282	293	919	964	98	301	280
08. Taps sogn .....	1 913	237	742	742	-	-	-
09. Tyrstrup sogn .....	3 830	1 021	2 995	2 763	708	1 994	1 739
10. Vejstrup sogn .....	2 172	355	1 139	1 120	111	333	321
Christiansfeld by (sogn 09) .....					708	1 994	1 739
Fjelstrup by (sogn 03) .....					136	451	346

Tabel 2 (fortsat). Amtskommuner, kommuner og sogne samt bymæssige områder pr. 9. november 1970

## 2.9. (fortsat). Kommuner, sogne og bymæssige områder i Sønderjyllands amtskommune (SDJ A)

	Areal i ha	Antal husstande	Folketal		Heraf i bymæssige områder		
			9/11 1970	27/9 1965	Antal husstande	Folketal	
						9/11 1970	27/9 1965
Hejls by (sogn 05) .....					101	336	272
Sjølund by (sogn 10) .....					111	333	321
Stepping by (sogn 07) .....					98	301	280
511. Gram kommune .....	13 608	1 763	5 032	5 112	1 218	3 186	3 032
01. Arrild sogn, del af 8) .....	519	2	4	7	-	-	-
02. Fole sogn .....	1 721	156	486	550	78	216	213
03. Gram sogn .....	7 526	1 260	3 459	3 468	909	2 306	2 158
04. Højrup sogn, del af 9) .....	3 842	345	1 083	1 087	231	664	661
Arnum by (sogn 04) .....					231	664	661
Fole by (sogn 02) .....					78	216	213
Gram by (sogn 03) .....					827	2 061	1 939
Tiset by (sogn 03) .....					82	245	219
513. Gråsten kommune .....	5 637	2 228	6 318	6 368	1 769	4 882	4 691
01. Felsted sogn, del af 10) .....	49	7	20	25	-	-	-
02. Gråsten-Adsbøl sogn, del af 11) .....	1 413	1 163	3 203	3 329	1 052	2 821	2 924
03. Kværs sogn, del af 12) .....	2 380	366	1 071	1 072	230	633	623
04. Rinkenæs sogn 13) .....	1 795	692	2 024	1 942	487	1 428	1 144
Adsbøl by (sogn 02) .....					106	351	299
Gråsten by 14) (sogn 02 og 04) .....					1 121	2 947	3 062
Kværs by (sogn 03) .....					135	375	358
Rinkenæs by (sogn 04) .....					312	951	707
Tørsbøl by (sogn 03) .....					95	258	265
515. Haderslev kommune .....	27 362	11 342	29 680	29 858	9 198	22 867	22 790
01. Fjelstrup sogn, del af 15) .....	759	88	320	331	-	-	-
02. Gammel Haderslev sogn .....	...	2 509	6 207	6 293	2 407	5 881	5 911
03. Grarup sogn .....	1 331	127	429	381	59	206	150
04. Haderslev Vor Frue sogn .....	3 402	5 815	14 059	14 484	5 791	13 995	14 371
05. Halk sogn .....	2 510	168	522	587	20	63	52
06. Hoptrup sogn .....	4 597	728	2 228	1 993	356	1 013	911
07. Moltrup sogn .....	2 031	175	602	529	-	-	-
08. Sønder Starup sogn .....	2 002	407	1 259	1 062	239	720	391
09. Vilstrup sogn .....	3 010	428	1 352	1 279	117	368	369
10. Vonsbæk sogn .....	1 538	165	492	496	-	-	-
11. Øsby sogn .....	4 354	571	1 703	1 842	190	567	635
12. Åstrup sogn .....	1 828	161	507	581	19	54	-
Haderslev by (sogn 02, 04, 08 og 12) .....					8 253	20 042	20 409
Hejsager by (sogn 03 og 05) .....					79	269	202
Hoptrup by (sogn 06 og 09) .....					201	543	552
Marstrup by (sogn 06) .....					159	476	359
Starup by 16) (sogn 08) .....					203	608	264
Sønder Vilstrup by (sogn 09) .....					113	362	369
Øsby by (sogn 11) .....					99	315	426
Årøsund by (sogn 11) .....					91	252	209
517. Højer kommune .....	10 865	1 136	3 302	3 606	499	1 416	1 460
01. Daler sogn .....	2 006	170	522	583	-	-	-
02. Emmerlev sogn .....	3 351	288	841	959	-	-	-
03. Hjerpsted sogn .....	1 180	58	163	195	-	-	-
04. Højer sogn .....	4 077	611	1 745	1 838	499	1 416	1 460
05. Visby sogn, del af 17) .....	251	9	31	31	-	-	-
Højer by (sogn 04) .....					499	1 416	1 460
519. Lundtoft kommune .....	13 785	1 865	5 618	5 664	850	2 415	2 353
01. Felsted sogn, del af 18) .....	4 645	723	2 192	2 282	262	773	793
02. Klipleve sogn .....	6 226	673	2 064	2 046	327	942	871
03. Kværs sogn, del af 19) .....	64	7	25	13	-	-	-

Tabel 2 (fortsat). Amtskommuner, kommuner og sogne samt bymæssige områder pr. 9. november 1970

## 2.9. (fortsat). Kommuner, sogne og bymæssige områder i Sønderjyllands amtskommune (SDJ A)

	Areal i ha	Antal husstande	Folketal		Heraf i bymæssige områder		
			9/11 1970	27/9 1965	Antal husstande	Folketal	
						9/11 1970	27/9 1965
04. Tinglev sogn, del af 20) .....	206	3	12	6	-	-	-
05. Varnæs sogn .....	2 644	459	1 325	1 317	261	700	689
Bjerndrup by (sogn 02) .....					77	232	234
Bovrup by (sogn 05) .....					130	352	360
Følsted by (sogn 01) .....					185	519	539
Kliplev by (sogn 02) .....					250	710	637
Tumbøl by (sogn 01) .....					77	254	254
Varnæs by (sogn 05) .....					131	348	329
521. <u>Løgumkloster kommune</u> .....	<u>20 032</u>	<u>1 996</u>	<u>6 289</u>	<u>6 342</u>	<u>1 222</u>	<u>3 564</u>	<u>3 427</u>
01. Bedsted sogn .....	3 320	287	986	953	143	437	387
02. Højst sogn .....	5 107	363	1 118	1 197	167	442	421
03. Løgumkloster sogn .....	5 538	907	2 553	2 507	773	2 091	2 047
04. Nørre Løgum sogn .....	6 067	439	1 632	1 685	139	594	572
Bedsted by (sogn 01) .....					143	437	387
Løgumgårde by (sogn 04) .....					139	594	572
Løgumkloster by (sogn 03) .....					773	2 091	2 047
Øster Højst by (sogn 02) .....					167	442	421
523. <u>Nordborg kommune</u> .....	<u>12 478</u>	<u>5 087</u>	<u>15 358</u>	<u>13 914</u>	<u>4 226</u>	<u>12 801</u>	<u>10 529</u>
01. Egen sogn .....	3 226	897	2 707	2 533	690	2 132	1 925
02. Havnbjerg sogn .....	2 235	1 556	4 452	3 473	1 421	4 038	2 801
03. Nordborg sogn .....	3 134	1 666	5 178	5 090	1 443	4 493	4 013
04. Notmark sogn, del af 21) .....	20	2	4	5	-	-	-
05. Oksbøl sogn .....	2 043	404	1 273	1 325	284	896	966
06. Svenstrup sogn .....	1 820	562	1 744	1 488	388	1 242	824
Elstrup by (sogn 01) .....					84	232	244
Guderup, Dyndved og Sjellerup byer (sogn 01) .....					606	1 900	1 681
Havnbjerg, Lavensby og Langesø byer (sogn 02) .....					1 308	3 588	2 801
Holm by (sogn 03) .....					122	361	.
Lunden by (sogn 02) .....					113	450	.
Mjels by 22) (sogn 05) .....					74	217	225
Nordborg by (sogn 03) .....					1 321	4 132	4 013
Oksbøl og Broballe byer (sogn 05) ..					210	679	741
Stevning by (sogn 06) .....					191	620	264
Svenstrup by (sogn 06) .....					197	622	560
525. <u>Nørre Rangstrup kommune</u> .....	<u>29 704</u>	<u>2 809</u>	<u>8 702</u>	<u>8 770</u>	<u>1 467</u>	<u>4 081</u>	<u>3 622</u>
01. Agerskov sogn .....	8 638	750	2 315	2 342	331	871	776
02. Arrild sogn, del af 23) .....	5 018	267	853	944	95	286	306
03. Bevtoft sogn .....	6 197	431	1 408	1 431	172	480	403
04. Branderup sogn .....	2 511	237	764	773	98	297	203
05. Hellevad sogn, del af 24) .....	258	11	33	33	-	-	-
06. Højrup sogn, del af 25) .....	206	5	21	20	-	-	-
07. Tislund sogn .....	2 317	144	492	548	-	-	-
08. Toftlund sogn .....	4 559	964	2 816	2 679	771	2 147	1 934
Agerskov by (sogn 01) .....					331	871	776
Arrild by (sogn 02) .....					95	286	306
Bevtoft by (sogn 03) .....					172	480	403
Branderup by (sogn 04) .....					98	297	203
Toftlund by (sogn 08) .....					771	2 147	1 934
527. <u>Rødding kommune</u> .....	<u>27 380</u>	<u>3 466</u>	<u>10 605</u>	<u>10 447</u>	<u>1 879</u>	<u>5 274</u>	<u>4 779</u>
01. Hjerting sogn .....	1 273	112	362	361	-	-	-
02. Jels sogn .....	4 035	611	1 816	1 739	376	1 034	906
03. Lintrup sogn .....	3 934	294	934	946	-	-	-



Tabel 2 (fortsat). Amtskommuner, kommuner og sogne samt bymæssige områder pr. 9. november 1970

## 2.9. (fortsat). Kommuner, sogne og bymæssige områder i Sønderjyllands amtskommune (SDJ A)

	Areal i ha	Antal husstande	Folketal		Heraf i bymæssige områder		
			9/11 1970	27/9 1965	Antal husstande	Folketal	
						9/11 1970	27/9 1965
04. Rødding sogn .....	3 227	968	2 894	2 691	830	2 377	2 122
05. Skodborg sogn .....	3 695	557	1 721	1 709	327	935	879
06. Skrave sogn .....	2 870	192	608	696	-	-	-
07. Sønder Hygum sogn .....	5 263	411	1 296	1 365	178	472	471
08. Øster Lindet sogn .....	3 083	321	974	940	168	456	401
Brændstrup by (sogn 04) .....					87	275	264
Jøls by (sogn 02) .....					376	1 034	906
Rødding by (sogn 04) .....					743	2 102	1 858
Skodborg by (sogn 05) .....					327	935	879
Sønder Hygum by (sogn 07) .....					178	472	471
Øster Lindet by (sogn 08) .....					168	456	401
529. <u>Rødekro kommune</u> .....	<u>20 101</u>	<u>2 591</u>	<u>7 962</u>	<u>7 589</u>	<u>1 606</u>	<u>4 631</u>	<u>4 065</u>
01. Bjolderup sogn, del af 26) .....	81	8	20	24	-	-	-
02. Egvad sogn .....	2 988	173	564	592	-	-	-
03. Hellevad sogn, del af 27) .....	3 515	342	1 068	1 109	180	499	480
04. Hjordkær sogn .....	3 253	491	1 507	1 382	330	975	819
05. Rise sogn, del af 28) .....	3 125	977	2 932	2 630	787	2 246	1 943
06. Øster Løgum sogn .....	7 139	600	1 871	1 852	309	911	823
Genner by (sogn 06) .....					154	444	347
Hellevad by (sogn 03) .....					180	499	480
Hjordkær by (sogn 04) .....					330	975	819
Hovslund by (sogn 06) .....					90	261	259
Rødekro by (sogn 05) .....					787	2 246	1 943
Øster Løgum by (sogn 06) .....					65	206	217
531. <u>Skærbæk kommune</u> .....	<u>35 888</u>	<u>2 572</u>	<u>7 469</u>	<u>7 353</u>	<u>1 512</u>	<u>4 114</u>	<u>3 199</u>
01. Brøns sogn .....	4 990	292	845	873	176	448	369
02. Døstrup sogn, del af 29) .....	4 335	323	957	992	158	440	448
03. Mjolden sogn .....	1 752	105	330	326	-	-	-
04. Rejsby sogn .....	1 867	164	502	551	108	317	.
05. Rømø sogn .....	12 886	289	816	812	62	207	.
06. Skærbæk sogn .....	5 529	1 109	3 064	2 825	933	2 483	2 155
07. Vodder sogn .....	4 529	290	955	974	75	219	227
Brøns by (sogn 01) .....					176	448	369
Døstrup by (sogn 02) .....					158	440	448
Frifelt by (sogn 07) .....					75	219	227
Havneby by (sogn 05) .....					62	207	.
Rejsby by (sogn 04) .....					108	317	.
Skærbæk by (sogn 06) .....					933	2 483	2 155
533. <u>Sundeved kommune</u> .....	<u>6 931</u>	<u>1 419</u>	<u>4 308</u>	<u>4 154</u>	<u>765</u>	<u>2 356</u>	<u>2 194</u>
01. Dybbøl sogn, del af 30) .....	10	-	-	-	-	-	-
02. Gråsten-Adsbøl sogn, del af 31) .....	394	48	136	225	-	-	-
03. Nybøl sogn .....	1 289	320	1 025	939	202	638	544
04. Sottrup sogn, del af 32) .....	2 231	485	1 424	1 357	238	708	622
05. Ullerup sogn .....	5 007	566	1 723	1 633	325	1 010	1 028
Avnbøl by (sogn 05) .....					113	352	325
Blans by (sogn 05) .....					122	390	390
Nybøl by (sogn 03) .....					202	638	544
Ullerup by (sogn 05) .....					90	268	313
Vester Sottrup by (sogn 04) .....					238	708	622
535. <u>Sydals kommune</u> .....	<u>9 398</u>	<u>1 893</u>	<u>5 623</u>	<u>5 424</u>	<u>746</u>	<u>2 249</u>	<u>1 665</u>
01. Hørup sogn .....	2 506	609	1 883	1 646	364	1 136	830
02. Kegnæs sogn .....	1 681	279	754	813	-	-	-
03. Lysabild sogn .....	3 192	586	1 710	1 700	196	552	297
04. Tandslet sogn .....	2 019	419	1 276	1 265	186	561	538



Tabel 2 (fortsat). Amtskommuner, kommuner og sogne samt bymæssige områder pr. 9. november 1970

## 2.9. (fortsat). Kommuner, sogne og bymæssige områder i Sønderjyllands amtskommune (SDJ A).

	Areal i ha	Antal husstande	Folketal		Heraf i bymæssige områder		
			9/11 1970	27/9 1965	Antal husstande	Folketal	
						9/11 1970	9/11 1970
Høruphav by (sogn 01) .....					276	867	564
Kirke Hørup by (sogn 01) .....					88	269	266
Lysabild by (sogn 03) .....					88	251	.
Skovby by (sogn 03) .....					108	301	297
Tandslet by (sogn 04) .....					186	561	538
<b>537. Sønderborg kommune</b> .....	<b>5 441</b>	<b>11 062</b>	<b>29 638</b>	<b>27 140</b>	<b>10 645</b>	<b>28 389</b>	<b>25 500</b>
01. Christians sogn .....	854	4 993	13 664	12 465	4 993	13 664	12 465
02. Dybbøl sogn, del af 33) .....	1 404	685	2 120	1 544	607	1 886	1 036
03. Skt. Marie sogn .....	...	4 004	9 567	9 974	4 004	9 567	9 974
04. Sottrup sogn, del af 34) .....	9	-	-	-	-	-	-
05. Ulkebøl sogn, del af 35) .....	3 174	1 380	4 287	3 157	1 041	3 272	2 025
Dybbøl by (sogn 02) .....					124	380	364
Ragebøl by (sogn 02) .....					58	211	.
Spang, Vollerup og Sundsmark byer (sogn 05) .....					1 041	3 272	2 025
Sønderborg by (sogn 01, 02 og 03) ..					9 422	24 526	23 111
<b>539. Tinglev kommune</b> .....	<b>34 099</b>	<b>3 033</b>	<b>9 545</b>	<b>9 592</b>	<b>1 552</b>	<b>4 385</b>	<b>4 134</b>
01. Bjolderup sogn, del af 36) .....	5 601	549	1 760	1 710	267	774	729
02. Burkal sogn .....	8 768	726	2 272	2 264	337	940	830
03. Bylderup sogn .....	4 343	323	1 042	1 103	164	479	450
04. Ravsted sogn .....	5 089	363	1 159	1 195	160	433	452
05. Tinglev sogn, del af 37) .....	7 296	880	2 689	2 711	548	1 531	1 442
06. Uge sogn .....	3 002	192	623	609	76	228	231
Bolderslev by (sogn 01) .....					267	774	729
Bylderup-Bov, Bylderup og Lendemark byer 38) (sogn 02 og 03) .....					387	1 084	918
Ravsted by (sogn 04) .....					160	433	452
Rens by (sogn 02) .....					114	335	362
Tinglev by (sogn 05) .....					548	1 531	1 442
Uge by (sogn 06) .....					76	228	231
<b>541. Tønder kommune</b> .....	<b>16 926</b>	<b>4 322</b>	<b>11 631</b>	<b>11 680</b>	<b>3 660</b>	<b>9 396</b>	<b>9 161</b>
01. Abild sogn .....	5 278	379	1 248	1 240	143	460	377
02. Hostrup sogn .....	3 845	339	1 045	1 066	200	547	470
03. Møgeltønder sogn .....	3 488	412	1 182	1 231	268	711	654
04. Tønder sogn .....	2 838	3 064	7 731	7 707	2 985	7 469	7 440
05. Ubjerg sogn .....	1 477	128	425	436	64	209	220
Abild by (sogn 01) .....					143	460	377
Jejsing by (sogn 02) .....					126	346	264
Møgeltønder by (sogn 03) .....					268	711	654
Rørkær by (sogn 02) .....					74	201	206
Sød by (sogn 05) .....					64	209	220
Tønder by (sogn 04) .....					2 985	7 469	7 440
<b>543. Vojens kommune</b> .....	<b>29 720</b>	<b>5 159</b>	<b>16 346</b>	<b>15 252</b>	<b>3 706</b>	<b>11 517</b>	<b>9 610</b>
01. Hammelev sogn .....	3 414	495	1 558	1 293	327	1 032	701
02. Jegerup sogn .....	2 100	321	1 102	1 007	239	804	696
03. Magstrup sogn .....	2 289	187	591	571	67	210	.
04. Nustrup sogn .....	5 938	480	1 532	1 529	183	538	268
05. Oksenvad sogn .....	3 348	259	820	858	106	287	274
06. Skrydstrup sogn .....	2 607	426	1 473	1 480	357	1 232	1 188
07. Sommersted sogn .....	3 217	512	1 580	1 578	334	974	925
08. Vedsted sogn .....	5 987	823	2 582	2 561	470	1 447	1 316
09. Vojens sogn .....	820	1 656	5 108	4 375	1 623	4 993	4 242
Hammelev by (sogn 01) .....					246	751	449
Jegerup by (sogn 02) .....					122	367	282

Tabel 2 (fortsat). Amtskommuner, kommuner og sogne samt bymæssige områder pr. 9. november 1970

## 2.9. (fortsat). Kommuner, sogne og bymæssige områder i Sønderjyllands amtskommune (SDJ A)

	Areal i ha	Antal husstande	Folketal		Heraf i bymæssige områder		
			9/11 1970	27/9 1965	Antal husstande	Folketal	
						9/11 1970	27/9 1965
Magstrup by (sogn 03) .....					67	210	.
Mølby by (sogn 05) .....					106	287	274
Nustrup by 39) (sogn 04) .....					183	538	268
Over Jerstal by (sogn 08) .....					361	1 120	1 034
Skrydstrup by (sogn 06) .....					305	1 067	1 009
Sommersted by (sogn 07) .....					334	974	925
Styding by (sogn 01) .....					81	281	252
Vedsted by (sogn 08) .....					109	327	282
Vojens by (sogn 02, 06 og 09) .....					1 792	5 595	4 835
545. Åbenrå kommune .....	12 808	7 640	20 484	19 620	6 750	17 632	16 787
01. Ensted sogn .....	4 165	668	2 172	2 019	385	1 233	1 183
02. Løjt sogn .....	5 566	926	2 894	2 673	388	1 203	1 013
03. Rise sogn, del af 40) .....	1 382	69	222	337	-	-	-
04. Åbenrå sogn .....	1 695	5 977	15 196	14 591	5 977	15 196	14 591
Hostrupskov by (sogn 01) .....					119	397	265
Løjt Kirkeby by (sogn 02) .....					388	1 203	1 013
Stubbæk by (sogn 01) .....					190	611	468
Styrt-om by (sogn 01) .....					76	225	242
Sønder Hostrup by 41) (sogn 01) ...					.	.	208
Åbenrå by (sogn 04) .....					5 977	15 196	14 591

## Noter

- 1) Notmark s. med i alt 1651 indbyggere ligger i Augustenborg k. og i Nordborg k.
- 2) 1/4 1970 blev denne del af Ulkebøl s. henført til Augustenborg k. og 1/8 1971 kirkeligt til Augustenborg s. Resten af sognet (4287 indbyggere 9/11 1970) blev henført til Sønderborg k.
- 3) En del af Holbøl s. (13 ha, 6 husstande og 19 personer i 1970 og 31 personer i 1965) har i tidligere publikationer været henregnet til Rinkenæs s.
- 4) Kruså og Nørre Smedeby byer: I 1965 benævnt Kruså by, Korsvejen og Smedeby.
- 5) Døstrup s. med i alt 977 indbyggere ligger i Bredebro k. og i Skærbæk k.
- 6) Visby s. med i alt 703 indbyggere ligger i Bredebro k. og i Højer k.
- 7) 1/4 1970 blev denne del af Fjelstrup s. henført til Christiansfeld k. Resten af sognet (320 indbyggere 9/11 1970) blev henført til Haderslev k.
- 8) Denne del af Arrild s. overførtes 1/4 1972 til Nørre Rangstrup k., hvor den øvrige del af sognet (853 indbyggere 9/11 1970) er beliggende.
- 9) Højrup s. med i alt 1104 indbyggere ligger i Gram k. og i Nørre Rangstrup k.
- 10) Felsted s. med i alt 2212 indbyggere ligger i Gråsten k. og i Lundtoft k.
- 11) Gråsten-Adsbøl s. med i alt 3339 indbyggere ligger i Gråsten k. og i Sundeved k.
- 12) Kværns s. med i alt 1096 indbyggere ligger i Gråsten k. og i Lundtoft k.
- 13) En del af Holbøl s., Bov k., (13 ha, 6 husstande og 19 personer i 1970 og 31 personer i 1965) har i tidligere publikationer været henregnet til Rinkenæs s.
- 14) Under Gråsten by indgår Alnor, Trappen og Nalmadebro, der i 1965 blev betragtet som en selvstændig bymæssig bebyggelse.
- 15) 1/4 1970 blev denne del af Fjelstrup s. henført til Haderslev k. Resten af sognet (913 indbyggere 9/11 1970) blev henført til Christiansfeld k.
- 16) Starup by: I 1965 benævnt Starup Kirkevej by.
- 17) Visby s. med i alt 703 indbyggere ligger i Højer k. og i Bredebro k.
- 18) Felsted s. med i alt 2212 indbyggere ligger i Lundtoft k. og i Gråsten k.
- 19) Kværns s. med i alt 1096 indbyggere ligger i Lundtoft k. og i Gråsten k.

Tabel 2 (fortsat). Amtskommuner, kommuner og sogne samt bymæssige områder pr. 9. november 1970

## 2.9. (fortsat). Kommuner, sogne og bymæssige områder i Sønderjyllands amtskommune (SDJ A)

Noter (fortsat)

- 20) Tinglev s. med i alt 2701 indbyggere ligger i Lundtoft k. og i Tinglev k.
- 21) Notmark s. med i alt 1651 indbyggere ligger i Nordborg k. og i Augustenborg k.
- 22) Mjels by: I 1965 benævnt Mels by.
- 23) Til Nørre Rangstrup k. er 1/4 1972 overført den del af Arrild s. (4 indbyggere 9/11 1970), som tidligere lå i Gram k.
- 24) Denne del af Hellevad s. overførtes 1/8 1971 kirkeligt til Agerskov s. Den øvrige del af sognet (1068 indbyggere 9/11 1970) ligger i Rødekro k.
- 25) Højrup s. med i alt 1104 indbyggere ligger i Nørre Rangstrup k. og i Gram k.
- 26) Denne del af Bjolderup s. overførtes 1/6 1971 kirkeligt til Hjordkær s. Den øvrige del af sognet (1760 indbyggere 9/11 1970) ligger i Tinglev k.
- 27) En del af Hellevad s. overførtes 1/8 1971 kirkeligt til Agerskov s., Nørre Rangstrup k.
- 28) 1/4 1970 blev denne del af Rise s. henført til Rødekro k. Resten af sognet (222 indbyggere 9/11 1970) blev henført til Åbenrå k.
- 29) Døstrup s. med i alt 977 indbyggere ligger i Skærbæk k. og i Bredebro k.
- 30) 1/4 1970 blev denne del af Dybbøl s. henført til Sundeved k. Resten af sognet (2120 indbyggere 9/11 1970) blev henført til Sønderborg k.
- 31) Gråsten-Adsbøl s. med i alt 3339 indbyggere ligger i Sundeved k. og i Gråsten k.
- 32) 1/4 1970 blev denne del af Sottrup s. henført til Sundeved k. Resten af sognet (0 indbyggere 9/11 1970) blev henført til Sønderborg k.
- 33) 1/4 1970 blev denne del af Dybbøl s. henført til Sønderborg k. Resten af sognet (0 indbyggere 9/11 1970) blev henført til Sundeved k.
- 34) 1/4 1970 blev denne del af Sottrup s. henført til Sønderborg k. Resten af sognet (1424 indbyggere 9/11 1970) blev henført til Sundeved k.
- 35) 1/4 1970 blev denne del af Ulkebøl s. henført til Sønderborg k. Resten af sognet (41 indbyggere 9/11 1970) blev henført til Augustenborg k. og 1/8 1971 kirkeligt til Augustenborg s.
- 36) En del af Bjolderup s. overførtes 1/6 1971 kirkeligt til Hjordkær s., Rødekro k.
- 37) Tinglev s. med i alt 2701 indbyggere ligger i Tinglev k. og i Lundtoft k.
- 38) Bylderup-Bov, Bylderup og Lendemark: I 1965 tre bymæssige bebyggelser, Bylderup-Bov by, Bylderup by og Lendemark by.
- 39) Nustrup by: I 1965 benævnt Store Nustrup by. I 1970 inklusive Lille Nustrup by.
- 40) 1/4 1970 blev denne del af Rise s. henført til Åbenrå k. Resten af sognet (2932 indbyggere 9/11 1970) blev henført til Rødekro k.
- 41) Sønder Hostrup by: I 1970 under 200 indbyggere og derfor ikke medregnet som bymæssig bebyggelse.

Arealoverførsler i perioden 1/4 1970-1/4 1973.501. Augustenborg kommune.

1/8 1971: 95 ha fra Ulkebøl s. til Augustenborg s.  
1/4 1972: 69 ha fra Ketting s. til Hørup s., Sydals k.

503. Bov kommune.

Holbøl s.: Arealet er blevet revideret.  
1/4 1972: 48 ha fra Holbøl s. kommunalt til Gråsten k. (1/10 1974 kirkeligt til Rinkenæs s.).  
1/4 1972: 20 ha til Holbøl s. fra Rinkenæs s., Gråsten k.

509. Christiansfeld kommune.

Tyrstrup s.: I arealet indgår arealet for den tidligere Christiansfeld flække (47 ha) og for den tidligere Tyr-

strup k. (3783 ha). Før 1/4 1970 udgjorde de to kommuner også ét sogn, Tyrstrup s.

511. Gram kommune.

1/4 1972: 519 ha fra Arrild s. til Arrild s., Nørre Rangstrup k.  
1/4 1972: 47 ha til Fole s. fra Sønder Hygum s., Rødding k.  
1/4 1972: 2 ha fra Gram s. til Toftlund s., Nørre Rangstrup k.

513. Gråsten kommune.

Rinkenæs s.: Arealet er blevet revideret.  
1/4 1972: 20 ha fra Rinkenæs s. til Holbøl s., Bov k.  
1/4 1972: 48 ha kommunalt fra Holbøl s., Bov k. (1/10 1974 kirkeligt til Rinkenæs s.).

Tablet 2 (fortsat). Amtskommuner, kommuner og sogne samt bymæssige områder pr. 9. november 1970

2.9. (fortsat). Kommuner, sogne og bymæssige områder i Sønderjyllands amtskommune (SDJ A)

Arealoverførsler (fortsat).

515. Haderslev kommune.

Det samlede areal for Gammel Haderslev og Haderslev Vor Frue s. udgør 3402 ha. Heri indgår den del af Bjerning s. (148 ha), der 1/4 1970 blev henført til Haderslev k. og 1/10 1970 kirkeligt til Haderslev Vor Frue s., og den del af Haderslev Vor Frue s. (82 ha), der 1/4 1970 sammen med den øvrige del af Åstrup k. blev henført til Haderslev k. 1/4 1972: 18 ha fra Hoptrup s. kommunalt til Rødekro k.

517. Højer kommune.

Højer s.: Arealet indeholder det tidligere Højer landsogn (3091 ha), der 1/4 1970 blev henført til Højer k.

521. Løgumkloster kommune.

Løgumkloster s.: Arealet indeholder det tidligere Løgumkloster landsogn (3813 ha), der 1/4 1970 blev henført til Løgumkloster k.

523. Nordborg kommune.

Nordborg s.: Arealet indeholder det tidligere Nordborg landsogn (i alt 2740 ha), bestående af de tidligere Holm k. (1639 ha) og Pøl k. (1101 ha), der 1/4 1970 blev henført til Nordborg k.

525. Nørre Rangstrup kommune.

1/8 1971: 258 ha fra Hellevad s. til Agerskov s.  
1/4 1972: 519 ha til Arrild s. fra Arrild s., Gram k.  
1/4 1972: 28 ha fra Arrild s. til Vodder s., Skærbæk k.  
1/4 1972: 2 ha til Toftlund s. fra Gram s. og k.

527. Rødding kommune.

1/4 1972: 47 ha fra Sønder Hygum s. til Fole s., Gram k.

529. Rødekro kommune.

1/6 1971: 81 ha fra Bjolderup s. til Hjordkær s.  
1/4 1972: 71 ha til Hjordkær s. fra Bjolderup s., Tinglev k.  
1/4 1972: 18 ha kommunalt fra Hoptrup s., Haderslev k.

531. Skærbæk kommune.

1/4 1972: 28 ha til Vodder s. fra Arrild s., Nørre Rangstrup k.

535. Sydals kommune.

1/4 1972: 69 ha til Hørup s. fra Ketting s., Augustenborg k.  
11/2 1972: 1 ha bortskyllet fra Kegnæs s.

537. Sønderborg kommune.

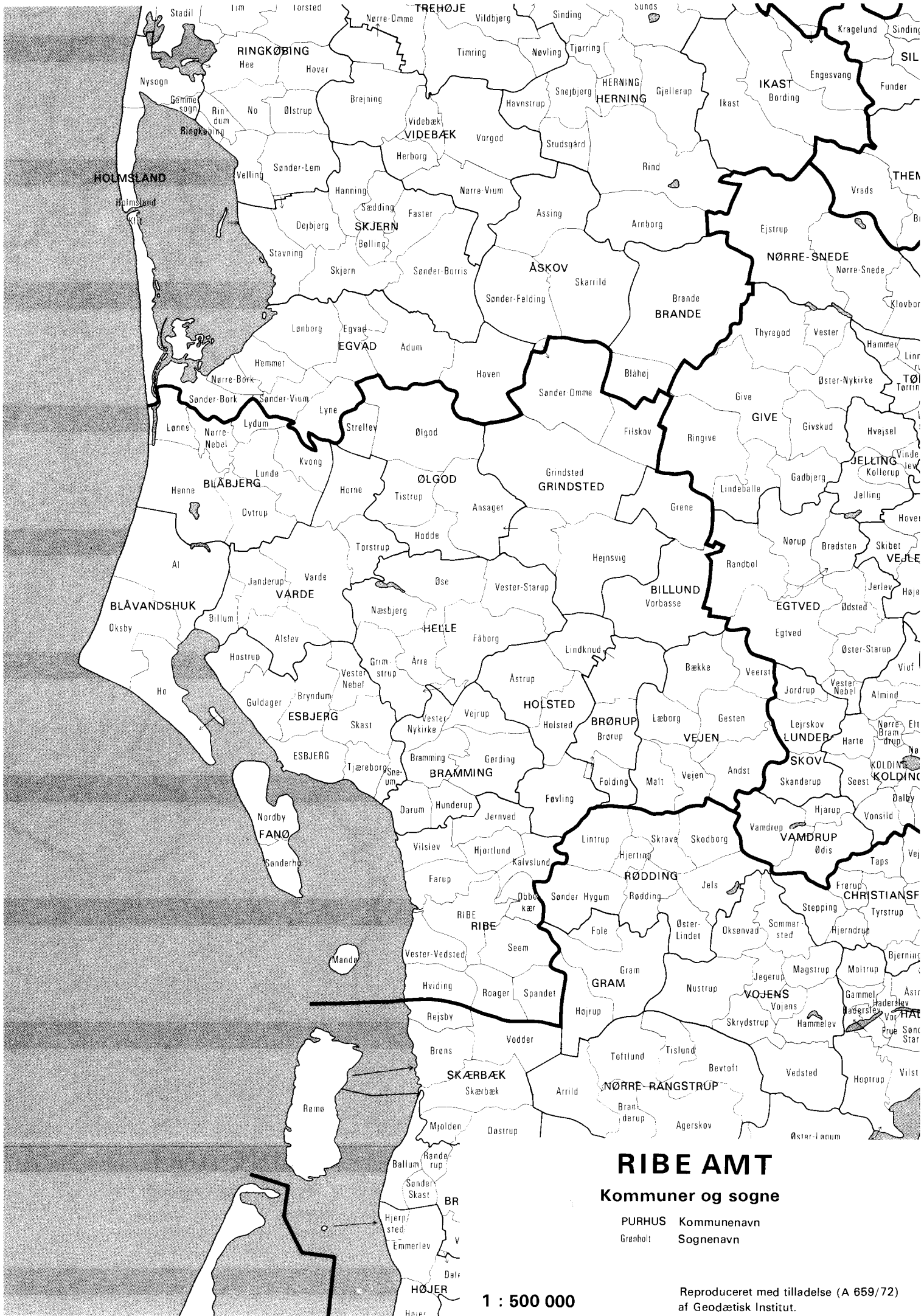
Det samlede areal for Christians og Skt. Marie s. udgør 854 ha. Heri indgår 1 ha, der stammer fra opfyldning i perioden 1/4 1970-9/11 1970.

539. Tinglev kommune.

1/4 1972: 71 ha fra Bjolderup s. til Hjordkær s., Rødekro k.  
1/4 1972: 1531 ha fra Burkal s. kommunalt til Tønder k.

541. Tønder kommune.

Tønder s.: Arealet indeholder det tidligere Tønder landsogns k. med undtagelse af en del af Hostrup s. (1047 ha), der 1/4 1970 blev henført til Tønder k.  
1/4 1972: 1531 ha kommunalt fra Burkal s., Tinglev k.



# RIBE AMT

## Kommuner og sogne

PURHUS Kommunenaavn  
 Grønhojt Sogneaavn

1 : 500 000

Reproduceret med tilladelse (A 659/72) af Geodætisk Institut.



# RIBE AMT

## Bymæssige områder

<b>ODENSE</b>	10 000 indb. og derover
<b>Lyngø</b>	2 000 – 9 999 indbyggere
<b>Bække</b>	Under 2 000 indbyggere

1 : 500 000

Reproduceret med tilladelse (A 659/72)  
af Geodætisk Institut.

Tabel 2 (fortsat). Amtskommuner, kommuner og sogne samt bymæssige områder pr. 9. november 1970

## 2.10. Kommuner, sogne og bymæssige områder i Ribe amtskommune (RIB A)

	Areal i ha	Antal husstande	Folketal		Heraf i bymæssige områder		
			9/11 1970	27/9 1965	Antal husstande	Folketal	
						9/11 1970	27/9 1965
<u>Ribe amtskommune</u> .....	<u>313 506</u>	<u>67 514</u>	<u>197 843</u>	<u>190 672</u>	<u>51 437</u>	<u>143 607</u>	<u>131 715</u>
551. <u>Billund kommune</u> .....	<u>15 456</u>	<u>1 506</u>	<u>4 735</u>	<u>4 265</u>	<u>937</u>	<u>2 806</u>	<u>2 120</u>
01. Grene sogn .....	5 566	870	2 699	2 185	673	2 015	1 356
02. Vorbasse sogn .....	9 890	636	2 036	2 080	264	791	764
Billund by (sogn 01) .....					673	2 015	1 356
Vorbasse by (sogn 02) .....					264	791	764
553. <u>Blåbjerg kommune</u> .....	<u>25 855</u>	<u>2 050</u>	<u>6 505</u>	<u>6 771</u>	<u>729</u>	<u>2 088</u>	<u>1 975</u>
01. Henne sogn .....	7 777	318	987	1 108	-	-	-
02. Kvong sogn .....	2 782	203	683	676	-	-	-
03. Lunde sogn .....	4 467	332	1 120	1 178	110	297	309
04. Lydum sogn .....	1 337	125	366	395	-	-	-
05. Lønne sogn .....	2 689	189	584	617	91	288	250
06. Nørre Nebel sogn, del af 1) .....	2 060	422	1 298	1 306	306	901	867
07. Ovtrup sogn .....	4 461	458	1 455	1 467	222	602	549
08. Sønder Bork sogn, del af 2) .....	282	3	12	24	-	-	-
Lunde by (sogn 03) .....					110	297	309
Nymindegab by (sogn 05) .....					91	288	250
Nørre Nebel by (sogn 06) .....					306	901	867
Ovtrup by (sogn 07) .....					222	602	549
555. <u>Blåvandshuk kommune</u> .....	<u>22 280</u>	<u>1 024</u>	<u>3 217</u>	<u>3 263</u>	<u>576</u>	<u>1 803</u>	<u>1 534</u>
01. Ho sogn .....	4 979	67	192	196	-	-	-
02. Oksby sogn .....	7 328	168	456	625	-	-	-
03. Ål sogn .....	9 973	789	2 569	2 442	576	1 803	1 534
Oksbøl by (sogn 03) .....					478	1 535	1 264
Vrøgum by (sogn 03) .....					98	268	270
557. <u>Bramming kommune</u> .....	<u>17 256</u>	<u>3 411</u>	<u>10 301</u>	<u>9 976</u>	<u>2 133</u>	<u>5 957</u>	<u>5 143</u>
01. Bramming sogn .....	2 184	1 366	3 760	3 684	1 236	3 307	3 133
02. Darum sogn .....	2 251	326	1 003	966	192	593	363
03. Gørding sogn .....	5 167	778	2 437	2 372	446	1 261	1 131
04. Hunderup sogn .....	1 791	208	711	705	-	-	-
05. Sneum sogn, del af 3) .....	986	181	617	416	108	371	157
06. Vejrup sogn .....	2 663	368	1 173	1 177	151	425	359
07. Vester Nykirke sogn .....	2 214	184	600	656	-	-	-
Bramming by (sogn 01 og 05) .....					1 344	3 678	3 290
Gørding by (sogn 03) .....					446	1 261	1 131
Nørre Vejrup by 4) (sogn 06) .....					151	425	359
Store Darum by 5) (sogn 02) .....					192	593	363
559. <u>Brørup kommune</u> .....	<u>10 675</u>	<u>1 751</u>	<u>5 077</u>	<u>4 994</u>	<u>1 121</u>	<u>2 945</u>	<u>2 629</u>
01. Brørup sogn .....	4 133	1 178	3 246	3 094	907	2 352	2 095
02. Folding sogn .....	1 933	254	808	773	80	232	158
03. Lindknud sogn, del af 6) .....	4 609	319	1 023	1 127	134	361	376
Brørup by (sogn 01 og 02) .....					987	2 584	2 253
Lindknud by (sogn 03) .....					134	361	376
561. <u>Esbjerg kommune</u> .....	<u>22 059</u>	<u>27 356</u>	<u>76 428</u>	<u>71 486</u>	<u>26 088</u>	<u>72 152</u>	<u>66 336</u>
01. Bryndum sogn 7) .....	3 968	1 671	5 442	3 479	1 421	4 583	2 353
02. Grundtvigs sogn .....	3 158	2 862	7 944	-	2 862	7 944	-
03. Guldager sogn .....	3 255	3 226	10 839	7 111	3 042	10 196	6 345
04. Hostrup sogn .....	2 759	165	565	617	-	-	-
05. Jerne sogn .....	...	5 340	17 544	22 403	5 340	17 544	22 403
06. Skast sogn 8) .....	3 303	476	1 568	1 373	252	828	568
07. Sneum sogn, del af 9) .....	1 097	132	426	452	-	-	-
08. Tjæreborg sogn .....	1 999	718	2 320	1 822	561	1 802	1 188
09. Treenigheds sogn .....	...	3 897	10 464	6 346	3 897	10 464	6 346

Tabel 2 (fortsat). Amtskommuner, kommuner og sogne samt bymæssige områder pr. 9. november 1970

## 2.10. (fortsat). Kommuner, sogne og bymæssige områder i Ribe amtskommune (RIB A)

	Areal i ha	Antal husstande	Folketal		Heraf i bymæssige områder		
			9/11 1970	27/9 1965	Antal husstande	Folketal	
						9/11 1970	27/9 1965
10. Vester Nebel sogn .....	2 520	233	750	750	77	225	.
11. Vor Frelzers sogn .....	...	4 027	8 566	15 508	4 027	8 566	15 508
12. Zions sogn .....	...	4 609	10 000	11 625	4 609	10 000	11 625
Andrup by (sogn 06) .....					159	534	292
Bryndum by (sogn 01) .....					58	202	.
Esbjerg by (sogn 01, 02, 03, 05, 09, 11 og 12) .....					24 822	68 097	63 906
Guldager by (sogn 03) .....					112	323	213
Skast by 10) (sogn 06) .....					93	294	276
Tarp by (sogn 01) .....					206	675	461
Tjæreborg by (sogn 08) .....					561	1 802	1 188
Vester Nebel by (sogn 10) .....					77	225	.
563. <u>Fanø kommune</u> .....	<u>5 576</u>	<u>1 010</u>	<u>2 694</u>	<u>2 750</u>	<u>911</u>	<u>2 408</u>	<u>2 403</u>
01. Nordby sogn .....	3 849	872	2 345	2 369	785	2 081	2 085
02. Sønderho sogn .....	1 727	138	349	381	126	327	318
Nordby by (sogn 01) .....					785	2 081	2 085
Sønderho by (sogn 02) .....					126	327	318
565. <u>Grindsted kommune</u> .....	<u>38 196</u>	<u>5 255</u>	<u>16 338</u>	<u>15 765</u>	<u>3 677</u>	<u>10 634</u>	<u>9 744</u>
01. Ansager sogn, del af 11) .....	3 081	326	1 116	1 149	164	481	492
02. Blåhøj sogn, del af 12) .....	241	9	30	34	-	-	-
03. Filskov sogn .....	3 776	299	1 002	1 055	161	491	565
04. Grindsted sogn .....	13 298	3 170	9 488	8 629	2 647	7 558	6 600
05. Hejnsvig sogn .....	8 166	651	2 143	2 187	240	711	674
06. Lindknud sogn, del af 13) .....	1 228	25	84	83	-	-	-
07. Sønder Omme sogn, del af 14) .....	8 406	775	2 475	2 628	465	1 393	1 413
Filskov by (sogn 03) .....					161	491	565
Grindsted by (sogn 04) .....					2 647	7 558	6 600
Hejnsvig by (sogn 05) .....					240	711	674
Stenderup og Krogager byer (sogn 01)					164	481	492
Sønder Omme by (sogn 07) .....					465	1 393	1 413
567. <u>Helle kommune</u> .....	<u>28 099</u>	<u>2 351</u>	<u>7 646</u>	<u>7 871</u>	<u>940</u>	<u>2 643</u>	<u>2 377</u>
01. Fåborg sogn .....	6 369	712	2 238	2 232	415	1 174	1 064
02. Grimstrup sogn .....	4 818	362	1 224	1 273	-	-	-
03. Næsbjerg sogn .....	3 755	244	797	805	104	277	259
04. Vester Starup sogn .....	4 757	336	1 118	1 095	154	446	291
05. Øse sogn .....	5 809	478	1 552	1 701	177	490	497
06. Årre sogn .....	2 591	219	717	765	90	256	266
Agerbæk by (sogn 01) .....					325	935	804
Fåborg by (sogn 01) .....					90	239	260
Nordenskov by (sogn 05) .....					177	490	497
Næsbjerg by (sogn 03) .....					104	277	259
Tofterup by (sogn 04) .....					154	446	291
Årre by (sogn 06) .....					90	256	266
569. <u>Holsted kommune</u> .....	<u>18 715</u>	<u>2 227</u>	<u>6 668</u>	<u>6 608</u>	<u>1 130</u>	<u>3 057</u>	<u>2 837</u>
01. Føvling sogn .....	5 582	622	1 861	1 857	73	159	163
02. Holsted sogn .....	3 869	975	2 817	2 670	783	2 149	1 938
03. Lindknud sogn, del af 15) .....	3 506	192	611	643	85	251	248
04. Åstrup sogn .....	5 758	438	1 379	1 438	189	498	488
Glejbjerg by (sogn 04) .....					189	498	488
Holsted by (sogn 02) .....					497	1 390	1 218
Holsted St.by (sogn 01 og 02) .....					359	918	883
Hovborg by (sogn 03) .....					85	251	248



Tabel 2 (fortsat). Amtskommuner, kommuner og sogne samt bymæssige områder pr. 9. november 1970

## 2.10. (fortsat). Kommuner, sogne og bymæssige områder i Ribe amtskommune (RIB A)

	Areal i ha	Antal husstande	Folketal		Heraf i bymæssige områder		
			9/11 1970	27/9 1965	Antal husstande	Folketal	
						9/11 1970	27/9 1965
<b>571. Ribe kommune</b> .....	<u>35 226</u>	<u>5 839</u>	<u>17 187</u>	<u>16 853</u>	<u>3 617</u>	<u>9 986</u>	<u>9 377</u>
01. Farup sogn .....	3 217	262	865	870	-	-	-
02. Hjortlund sogn .....	2 242	111	390	419	-	-	-
03. Hviding sogn .....	2 975	254	780	678	114	313	208
04. Jernved sogn .....	3 009	502	1 570	1 480	195	569	475
05. Kalvslund sogn .....	2 403	111	400	411	-	-	-
06. Mandø sogn .....	763	49	128	151	-	-	-
07. Obbekær sogn .....	1 729	87	284	301	-	-	-
08. Ribe Domsogn .....	4 543	1 252	3 388	2 739	1 105	2 914	2 350
09. Roager sogn .....	2 599	209	689	721	-	-	-
10. Skt. Katharine sogn .....	...	1 959	5 340	5 632	1 959	5 340	5 632
11. Seem sogn .....	3 846	241	787	826	-	-	-
12. Spandet sogn .....	2 707	199	598	665	-	-	-
13. Vester Vedsted sogn .....	2 736	368	1 241	1 197	244	850	712
14. Vilslev sogn .....	2 457	235	727	763	-	-	-
Egebæk og Hviding byer (sogn 03 og 13) .....					258	888	689
Gredstedbro by (sogn 04) .....					195	569	475
Ribe by (sogn 08 og 10) .....					3 064	8 254	7 982
Vester Vedsted by (sogn 13) .....					100	275	231
<b>573. Varde kommune</b> .....	<u>25 199</u>	<u>5 807</u>	<u>16 829</u>	<u>16 155</u>	<u>4 856</u>	<u>13 621</u>	<u>12 804</u>
01. Alslev sogn .....	3 640	305	1 037	849	170	558	357
02. Billum sogn .....	1 844	225	697	688	77	220	207
03. Horne sogn .....	4 552	424	1 327	1 429	134	349	373
04. Janderup sogn .....	3 669	345	1 104	1 067	135	379	305
05. Nørre Nebel sogn, del af 16) .....	1	-	-	-	-	-	-
06. Torstrup sogn .....	3 211	335	1 049	961	167	500	401
07. Varde sogn .....	8 282	4 173	11 615	11 161	4 173	11 615	11 161
Alslev by (sogn 01) .....					170	558	357
Billum by (sogn 02) .....					77	220	207
Horne by (sogn 03) .....					134	349	373
Janderup by (sogn 04) .....					135	379	305
Sig by (sogn 06) .....					167	500	401
Varde by (sogn 07) .....					4 173	11 615	11 161
<b>575. Vejen kommune</b> .....	<u>24 453</u>	<u>4 721</u>	<u>14 449</u>	<u>14 027</u>	<u>3 035</u>	<u>8 920</u>	<u>8 129</u>
01. Andst sogn 17) .....	4 479	461	1 485	1 576	153	421	378
02. Bække sogn .....	4 575	523	1 599	1 607	262	763	742
03. Gesten sogn .....	4 271	443	1 410	1 406	203	619	586
04. Løborg sogn .....	3 266	218	729	775	-	-	-
05. Malt sogn .....	3 024	533	1 814	1 600	276	904	725
06. Veerst sogn 18) .....	2 474	217	638	692	-	-	-
07. Vejen sogn .....	2 364	2 326	6 774	6 371	2 141	6 213	5 698
Askov by (sogn 05) .....					276	904	725
Bække by (sogn 02) .....					262	763	742
Gesten by (sogn 03) .....					203	619	586
Store Andst by (sogn 01) .....					153	421	378
Vejen by (sogn 07) .....					2 141	6 213	5 698
<b>577. Ølgod kommune</b> .....	<u>24 461</u>	<u>3 206</u>	<u>9 769</u>	<u>9 888</u>	<u>1 687</u>	<u>4 587</u>	<u>4 307</u>
01. Ansager sogn, del af 19) .....	6 852	899	2 744	2 802	574	1 567	1 559
02. Hodde sogn .....	2 521	141	465	522	-	-	-
03. Strellev sogn .....	1 947	141	445	477	-	-	-
04. Tistrup sogn .....	4 004	601	1 865	1 806	268	762	653

Tabel 2 (fortsat). Amtskommuner, kommuner og sogne samt bymæssige områder pr. 9. november 1970

2.10. (fortsat). Kommuner, sogne og bymæssige områder i Ribe amtskommune (RIB A)

	Areal i ha	Antal husstande	Folketal		Heraf i bymæssige områder		
			9/11 1970	27/9 1965	Antal husstande	Folketal	
						9/11 1970	27/9 1965
05. Ølgod sogn .....	9 137	1 424	4 250	4 281	845	2 258	2 095
Ansager by (sogn 01) .....					408	1 157	1 126
Skovlund by 20) (sogn 01) .....					166	410	433
Tistrup by (sogn 04) .....					268	762	653
Ølgod by (sogn 05) .....					845	2 258	2 095

Noter

- 1) Nørre Nebel s. med i alt 1298 indbyggere ligger i Blåbjerg og Varde k., RIB A, og i Egvad k., RIN A.
- 2) Denne del af Sønder Bork s. overførtes 1/4 1972 til Egvad k., RIN A, hvor den øvrige del af sognet (504 indbyggere 9/11 1970) er beliggende.
- 3) Denne del af Sneum s. overførtes 1/4 1971 kirkeligt til Bramming s. Den øvrige del af sognet (426 indbyggere 9/11 1970) ligger i Esbjerg k.
- 4) Nørre Vejrup by: I 1965 benævnt Vejrup by.
- 5) Store Darum by: I 1965 benævnt Darum Nørreby.
- 6) 1/4 1970 blev denne del af Lindknud s. henført til Brørup k. Resten af den del af sognet, der før 1/4 1970 lå i Lindknud k. (611 indbyggere 9/11 1970) blev henført til Holsted k. Den del af Lindknud s., der før 1/4 1970 lå i Hejnsvig k. (84 indbyggere 9/11 1970), blev henført til Grindsted k. og 1/1 1971 kirkeligt til Hejnsvig s.
- 7) Bryndum s.: I 1965 benævnt Brøndum s.
- 8) Skast s.: I 1965 benævnt Skads s.
- 9) En del af Sneum s. overførtes 1/4 1971 kirkeligt til Bramming s., Bramming k.
- 10) Skast by: I 1965 benævnt Skads by.
- 11) 1/4 1970 blev denne del af Ansager s. henført til Grindsted k. Resten af sognet (2744 indbyggere 9/11 1970) blev henført til Ølgod k.
- 12) 1/4 1970 blev denne del af Blåhøj s. henført til Grindsted k. og 1/1 1971 kirkeligt til Filskov s. Resten af sognet (957 indbyggere 9/11 1970) blev henført til Brande k., RIN A.
- 13) 1/4 1970 blev denne del af Lindknud s., der før 1/4 1970 lå i Hejnsvig k., henført til Grindsted k. og 1/1 1971 kirkeligt til Hejnsvig s. Resten af sognet, der før 1/4 1970 lå i Lindknud k., blev henført til Brørup k. (1023 indbyggere 9/11 1970) og til Holsted k. (611 indbyggere 9/11 1970).
- 14) Sønder Omme s. med i alt 2773 indbyggere ligger i Grindsted k. og i Åskov k., RIN A.
- 15) 1/4 1970 blev denne del af Lindknud s. henført til Holsted k. Resten af den del af sognet, der før 1/4 1970 lå i Lindknud k. (1023 indbyggere 9/11 1970) blev henført til Brørup k. Den del af Lindknud s., der 1/4 1970 lå i Hejnsvig k. (84 indbyggere 9/11 1970) blev henført til Grindsted k. og 1/1 1971 kirkeligt til Hejnsvig s.
- 16) Nørre Nebel s. med i alt 1298 indbyggere ligger i Varde og Blåbjerg k., RIB A, og i Egvad k., RIN A.
- 17) Andst s.: I 1965 benævnt Anst s.
- 18) Veerst s.: I 1965 benævnt Verst s.
- 19) 1/4 1970 blev denne del af Ansager s. henført til Ølgod k. Resten af sognet (1116 indbyggere 9/11 1970) blev henført til Grindsted k. Af Ansager s. i Ølgod k. blev 1/2 1972 udskilt et nyt sogn, Skovlund s.
- 20) Skovlund by: I 1965 benævnt Skovlunde by (Mølby station).

Arealoverførsler i perioden 1/4 1970-1/4 1973.

551. Billund kommune.

Vorbasse s.: Arealet indeholder den del af Randbøl s. (675 ha), der 1/4 1970 blev henført til Billund k. og 1/10 1970 kirkeligt til Vorbasse s.

1/1 1971: 1 ha fra Vorbasse s. til Hejnsvig s., Grindsted k.

553. Blåbjerg kommune.

1/4 1972: 132 ha fra Kvong s. til Lyne s., Egvad k., RIN A.

1/4 1972: 282 ha fra Sønder Bork s. til Sønder Bork s. Egvad k., RIN A.

557. Bramming kommune.

1/4 1971: 986 ha fra Sneum s. til Bramming s.

1/4 1972: 295 ha fra Gørding s. kommunalt til Holsted k.

Tabel 2 (fortsat). Amtskommuner, kommuner og sogne samt bymæssige områder pr. 9. november 1970

## 2.10. (fortsat). Kommuner, sogne og bymæssige områder i Ribe amtskommune (RIB A)

Arealoverførsler (fortsat).559. Brørup kommune.

Brørup s.: Arealet er blevet revideret.

1/4 1972: 277 ha fra Brørup s. kommunalt til Holsted k.  
(1/10 1973 kirkeligt til Holsted s.).1/4 1972: 5 ha fra Brørup s. kommunalt til Holsted k.  
(1/10 1973 kirkeligt til Føvling s.).1/4 1972: 44 ha kommunalt fra Føvling s., Holsted k.  
(1/7 1972 kirkeligt til Brørup s.).1/4 1972: 230 ha kommunalt fra Føvling s., Holsted k.  
(1/7 1972 kirkeligt til Folding s.).

1/4 1972: 33 ha til Lindknud s. fra Lindknud s., Holsted k.

1/4 1972: 295 ha kommunalt fra Gørding s., Bramming k.

1/4 1972: 33 ha fra Lindknud s. til Lindknud s., Brørup k.

561. Esbjerg kommune.

Det samlede areal for Grundtvigs s. og for alle sogne mærket ... står ud for Grundtvigs s.

565. Grindsted kommune.

1/1 1971: 241 ha fra Blåhøj s. til Filskov s.

1/1 1971: 1228 ha fra Lindknud s. til Hejnsvig s.

1/1 1971: 1 ha til Hejnsvig s. fra Vorbasse s., Billund k.

567. Helle kommune.

1/4 1972: 48 ha fra Øse s. til Torstrup s., Varde k.

Samtidig bestemtes, at området kommunalt overførtes til Varde k. med gyldighed fra 1/4 1968.

Arealet indgår i tabellens arealtal pr. 9/11 1970 for Helle k.

569. Holsted kommune.

Føvling s.: Arealet er blevet revideret.

1/4 1972: 44 ha fra Føvling s. kommunalt til Brørup k.  
(1/7 1972 kirkeligt til Brørup s.).1/4 1972: 230 ha fra Føvling s. kommunalt til Brørup k.  
(1/7 1972 kirkeligt til Folding s.).1/4 1972: 5 ha kommunalt fra Brørup s. og k.  
(1/10 1973 kirkeligt til Føvling s.).1/4 1972: 277 ha kommunalt fra Brørup s. og k.  
(1/10 1973 kirkeligt til Holsted s.).571. Ribe kommune.

Det samlede areal for Ribe Domsogn og Skt. Katharine s. udgør 4543 ha. Heri indgår det tidligere Ribe Domkirkes landsogn (tidligere Øster Vedsted k.) (1159 ha), der 1/4 1970 blev henført til Ribe k.

1/4 1972: 41 ha fra Ribe Domsogn til Farup s.

1/4 1972: 16 ha fra Ribe Domsogn til Vester Vedsted s.

1/4 1972: 2 ha fra Ribe Domsogn til Vilslev s.

573. Varde kommune.

1/4 1972: 95 ha fra Horne s. til Ølgod s. og k.

1/4 1972: 15 ha fra Horne s. kommunalt til Egvad k., RIN A.

1/4 1972: 48 ha til Torstrup s. fra Øse s., Helle k. Samtidig bestemtes, at området kommunalt overførtes til Varde k. med gyldighed fra 1/4 1968. Arealet indgår ikke i tabellens arealtal pr. 9/11 1970 for Varde k.

575. Vejen kommune.

1/4 1972: 35 ha fra Andst s. til Skanderup s., Lunderskov k., VEJ A.

577. Ølgod kommune.

1/2 1972: 3108 ha fra Ansager s. til nyt sogn, Skovlund s.

1/4 1972: 9 ha fra Strellev s. kommunalt til Egvad k., RIN A.

1/4 1972: 95 ha til Ølgod s. fra Horne s., Varde k.

1/4 1972: 106 ha kommunalt fra Hoven s., Egvad k., RIN A.  
(1/10 1974 kirkeligt til Ølgod s.).1/4 1972: 16 ha kommunalt fra Ådum s., Egvad k., RIN A.  
(1/10 1974 kirkeligt til Ølgod s.).



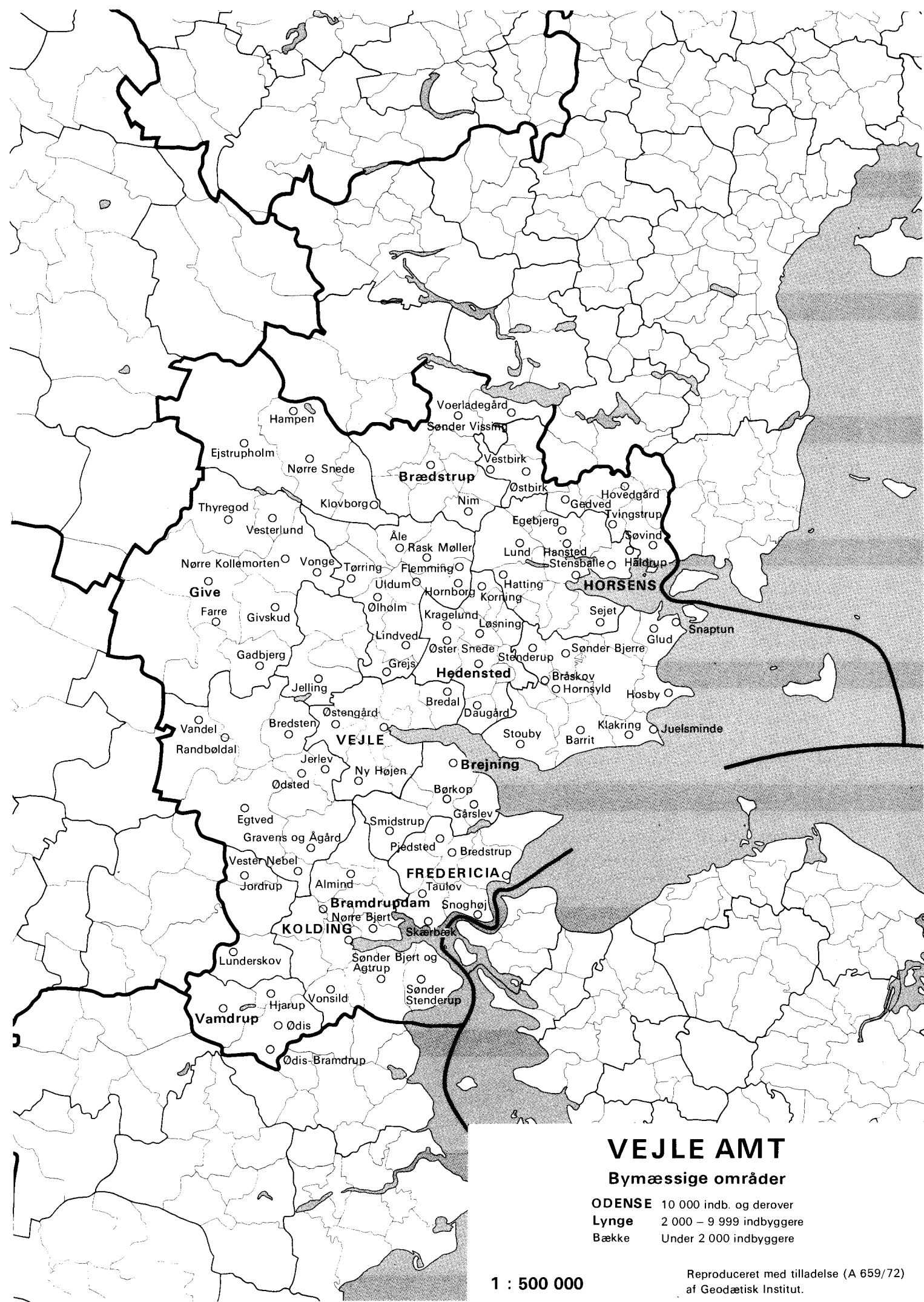
# VEJLE AMT

## Kommuner og sogne

PURHUS Kommunnavn  
 Grønholt Sognenavn

1 : 500 000

Reproduceret med tilladelse (A 659/72)  
 af Geodætisk Institut.



# VEJLE AMT

## Bymæssige områder

- ODENSE** 10 000 indb. og derover
- Lynge** 2 000 – 9 999 indbyggere
- Bække** Under 2 000 indbyggere

1 : 500 000

Reproduceret med tilladelse (A 659/72)  
af Geodætisk Institut.

Tabel 2 (fortsat). Amtskommuner, kommuner og sogne samt bymæssige områder pr. 9. november 1970

## 2.11. Kommuner, sogne og bymæssige områder i Vejle amtskommune (VEJ A)

	Areal i ha	Antal husstande	Folketal		Heraf i bymæssige områder		
			9/11 1970	27/9 1965	Antal husstande	Folketal	
						9/11 1970	27/9 1965
<u>Vejle amtskommune</u> .....	<u>299 072</u>	<u>111 641</u>	<u>306 263</u>	<u>293 906</u>	<u>87 875</u>	<u>229 760</u>	<u>209 406</u>
601. <u>Brødstrup kommune</u> .....	<u>20 651</u>	<u>2 724</u>	<u>7 907</u>	<u>7 821</u>	<u>1 165</u>	<u>3 114</u>	<u>2 669</u>
01. Føvling sogn .....	1 870	192	602	611	-	-	-
02. Grødstrup sogn .....	3 656	325	1 034	1 070	-	-	-
03. Klovborg sogn, del af 1) .....	56	5	23	14	-	-	-
04. Nim sogn .....	1 491	204	611	588	116	317	306
05. Ring sogn .....	1 283	933	2 424	2 095	846	2 163	1 742
06. Sønder Vissing sogn .....	4 013	305	918	945	101	303	280
07. Træden sogn .....	914	87	260	280	-	-	-
08. Tyrsting sogn .....	1 360	77	254	256	-	-	-
09. Tønning sogn .....	1 440	162	502	551	-	-	-
10. Underup sogn .....	1 248	117	328	405	-	-	-
11. Voerladedgård sogn .....	3 320	317	951	1 006	102	331	341
Brødstrup by (sogn 05) .....					846	2 163	1 742
Nim by (sogn 04) .....					116	317	306
Sønder Vissing by (sogn 06) .....					101	303	280
Voerladedgård by (sogn 11) .....					102	331	341
603. <u>Børkop kommune</u> .....	<u>10 313</u>	<u>2 545</u>	<u>9 034</u>	<u>8 612</u>	<u>1 295</u>	<u>4 927</u>	<u>4 375</u>
01. Gauerslund sogn .....	4 100	1 464	5 578	5 345	1 009	4 061	3 684
02. Gårslev sogn .....	1 947	444	1 457	1 223	163	519	346
03. Skærup sogn, del af 2) .....	658	119	416	391	-	-	-
04. Smidstrup sogn .....	3 608	518	1 583	1 653	123	347	345
Brejning by (sogn 01) .....					554	2 651	2 558
Børkop by (sogn 01) .....					455	1 410	1 126
Gårslev by (sogn 02) .....					163	519	346
Smidstrup by (sogn 04) .....					123	347	345
605. <u>Egtved kommune</u> .....	<u>32 425</u>	<u>3 998</u>	<u>11 980</u>	<u>11 930</u>	<u>1 732</u>	<u>4 826</u>	<u>4 042</u>
01. Bredsten sogn .....	3 129	511	1 521	1 477	250	735	588
02. Egtved sogn .....	8 074	1 009	2 861	2 812	512	1 311	1 169
03. Jerlev sogn, del af 3) .....	1 442	208	612	607	85	233	.
04. Nørup sogn .....	5 275	578	1 786	1 861	44	124	144
05. Randbøl sogn .....	6 579	477	1 484	1 437	266	802	698
06. Vester Nebel sogn .....	1 261	279	816	711	180	486	356
07. Ødsted sogn .....	3 161	423	1 279	1 406	198	542	519
08. Øster Starup sogn .....	3 504	513	1 621	1 619	197	593	568
Bredsten by 4) (sogn 01) .....					250	735	588
Egtved by (sogn 02) .....					512	1 311	1 169
Gravens og Ågård byer 5) (sogn 08) .....					197	593	568
Jerlev by (sogn 03) .....					85	233	.
Randbøldal by (sogn 04 og 05) .....					125	333	333
Vandel by (sogn 05) .....					185	593	509
Vester Nebel by (sogn 06) .....					180	486	356
Ødsted by (sogn 07) .....					198	542	519
607. <u>Fredericia kommune</u> .....	<u>13 446</u>	<u>16 393</u>	<u>43 869</u>	<u>40 270</u>	<u>15 046</u>	<u>39 514</u>	<u>35 772</u>
01. Bredstrup sogn .....	1 387	169	559	534	65	224	.
02. Christians sogn .....	2 761	5 063	13 672	11 607	5 063	13 672	11 607
03. Erritsø sogn .....	1 642	1 201	3 966	2 627	944	3 143	1 841
04. Herslev sogn .....	2 019	255	841	868	-	-	-
05. Pjedsted sogn .....	1 058	217	690	636	123	404	301
06. Skt. Michaelis sogn .....	...	4 931	12 665	11 701	4 931	12 665	11 701
07. Taulov sogn .....	2 258	925	3 009	2 641	651	2 149	1 675
08. Trinitatis sogn .....	...	3 331	7 473	8 901	3 269	7 257	8 647
09. Vejlbys sogn .....	2 321	301	994	755	-	-	-

Tabel 2 (fortsat). Amtskommuner, kommuner og sogne samt bymæssige områder pr. 9. november 1970

## 2.11. (fortsat). Kommuner, sogne og bymæssige områder i Vejle amtskommune (VEJ A)

	Areal i ha	Antal husstande	Folketal		Heraf i bymæssige områder		
			9/11 1970	27/9 1965	Antal husstande	Folketal	
						9/11 1970	27/9 1965
Bredstrup by (sogn 01) .....					65	224	.
Fredericia by (sogn 02, 03, 06 og 08) .....					14 027	36 157	33 364
Pjedsted by (sogn 05) .....					123	404	301
Skærbæk by (sogn 07) .....					296	967	878
Snoghøj by (sogn 03) .....					180	580	432
Taulov by (sogn 07) .....					355	1 182	797
609. Gedved kommune .....	<u>13 894</u>	<u>2 680</u>	<u>7 813</u>	<u>7 632</u>	<u>1 405</u>	<u>3 838</u>	<u>3 442</u>
01. Gangsted sogn .....	1 017	108	348	373	-	-	-
02. Kattrup sogn .....	1 458	166	497	502	15	66	63
03. Søvind sogn .....	2 223	391	1 182	1 160	188	539	508
04. Tolstrup sogn .....	1 114	478	1 144	1 119	378	829	772
05. Vedslet sogn .....	1 621	178	544	583	-	-	-
06. Yding sogn .....	1 470	130	391	425	-	-	-
07. Ørridslev sogn .....	1 747	584	1 804	1 607	463	1 396	1 168
08. Østbirk sogn .....	3 244	645	1 903	1 863	361	1 008	931
Gedved by (sogn 04) .....					378	829	772
Hovedgård by 6) (sogn 02 og 07) ...					323	1 024	855
Søvind by 7) (sogn 03) .....					188	539	508
Tvingstrup by (sogn 07) .....					155	438	376
Vestbirk by (sogn 08) .....					71	230	212
Østbirk by (sogn 08) .....					290	778	719
611. Give kommune .....	<u>40 448</u>	<u>4 117</u>	<u>12 634</u>	<u>12 888</u>	<u>1 999</u>	<u>5 425</u>	<u>4 583</u>
01. Gadbjerg sogn .....	3 465	387	1 173	1 235	147	432	297
02. Give sogn .....	8 630	1 490	4 232	4 052	1 066	2 742	2 367
03. Givskud sogn .....	3 620	357	1 182	1 233	148	420	392
04. Lindeballe sogn .....	3 653	199	632	711	-	-	-
05. Ringive sogn .....	7 353	428	1 385	1 473	-	-	-
06. Thyregod sogn .....	6 494	621	2 008	2 082	339	1 001	932
07. Vester sogn .....	1 971	130	446	414	65	200	.
08. Øster Nykirke sogn .....	5 262	505	1 576	1 688	234	630	595
Farre by (sogn 02) .....					137	376	309
Gadbjerg by (sogn 01) .....					147	432	297
Give by (sogn 02) .....					929	2 366	2 058
Givskud by (sogn 03) .....					148	420	392
Nørre Kollemorten by (sogn 08) .....					98	283	266
Thyregod by (sogn 06) .....					339	1 001	932
Vesterlund by (sogn 07) .....					65	200	.
Vonge by (sogn 08) .....					136	347	329
613. Hedensted kommune .....	<u>13 654</u>	<u>3 612</u>	<u>10 995</u>	<u>10 100</u>	<u>2 099</u>	<u>5 955</u>	<u>4 408</u>
01. Daugård sogn .....	1 292	283	890	856	149	470	345
02. Hatting sogn, del af 8) .....	604	76	244	258	-	-	-
03. Hedensted sogn .....	2 365	1 203	3 464	3 123	961	2 659	2 208
04. Korning sogn .....	1 273	181	606	605	84	249	.
05. Løsning sogn .....	1 397	867	2 540	2 084	700	1 967	1 511
06. Sindbjerg sogn, del af 9) .....	22	2	10	9	-	-	-
07. Stenderup sogn, del af 10) .....	2	-	-	-	-	-	-
08. Store Dalby sogn .....	465	56	193	182	-	-	-
09. Urlev sogn, del af 11) .....	963	91	285	312	-	-	-
10. Ølsted sogn, del af 12) .....	1 033	175	565	440	-	-	-
11. Ørum sogn .....	804	102	312	348	-	-	-
12. Øster Snede sogn, del af 13) .....	3 434	576	1 886	1 883	205	610	344
Daugård by (sogn 01) .....					149	470	345
Hedensted by (sogn 03) .....					961	2 659	2 208

Tabel 2 (fortsat). Amtskommuner, kommuner og sogne samt bymæssige områder pr. 9. november 1970

## 2.11. (fortsat). Kommuner, sogne og bymæssige områder i Vejle amtskommune (VEJ A)

	Areal i ha	Antal husstande	Folketal		Heraf i bymæssige områder		
			9/11 1970	27/9 1965	Antal husstande	Folketal	
						9/11 1970	9/11 1970
Korning by (sogn 04) .....					84	249	.
Kragelund by (sogn 12) .....					129	366	344
Løsning by (sogn 05) .....					700	1 967	1 511
Øster Snede by (sogn 12) .....					76	244	.
615. <u>Horsens kommune</u> .....	<u>19 055</u>	<u>20 723</u>	<u>52 203</u>	<u>49 957</u>	<u>19 258</u>	<u>47 594</u>	<u>44 772</u>
01. Endelave sogn .....	1 308	112	265	317	-	-	-
02. Hansted sogn .....	2 287	528	1 716	1 491	330	1 114	688
03. Hatting sogn, del af 14) .....	1 967	361	1 227	1 066	242	706	616
04. Klostersogn 15) .....	1 247	8 906	20 488	20 773	8 906	20 488	20 773
05. Lundum sogn .....	1 053	122	393	388	-	-	-
06. Nebel sogn .....	1 345	133	413	422	-	-	-
07. Tamdrup sogn .....	3 310	525	1 587	1 632	170	485	462
08. Torsted sogn .....	900	1 120	3 576	1 814	1 083	3 456	1 691
09. Tyrsted sogn .....	1 407	1 628	4 756	3 343	1 554	4 536	2 879
10. Uth sogn .....	2 118	252	761	795	86	243	271
11. Vor Frelsers sogn 15) .....	...	6 302	14 743	16 333	6 302	14 743	16 333
12. Vår sogn .....	1 658	657	2 045	1 331	585	1 823	1 059
13. Ølsted sogn, del af 16) .....	455	77	233	252	-	-	-
Egebjerg by (sogn 02) .....					237	784	381
Haldrup by (sogn 12) .....					87	232	229
Hansted by (sogn 02) .....					93	330	307
Hatting by (sogn 03) .....					242	706	616
Horsens by 17) (sogn 04, 08, 09, 11 og 12) .....					18 129	44 120	42 144
Lund by (sogn 07) .....					170	485	462
Sejet by (sogn 10) .....					86	243	271
Stensballe by (sogn 12) .....					214	694	362
617. <u>Jelling kommune</u> .....	<u>8 938</u>	<u>1 665</u>	<u>4 789</u>	<u>4 817</u>	<u>639</u>	<u>1 540</u>	<u>1 453</u>
01. Hvejsel sogn .....	3 046	427	1 316	1 336	-	-	-
02. Jelling sogn .....	3 787	952	2 589	2 562	639	1 540	1 453
03. Kollerup sogn .....	1 289	172	551	534	-	-	-
04. Vindelev sogn .....	816	114	333	385	-	-	-
Jelling by (sogn 02) .....					639	1 540	1 453
619. <u>Juelsminde kommune</u> .....	<u>23 970</u>	<u>4 774</u>	<u>14 421</u>	<u>14 158</u>	<u>2 109</u>	<u>6 047</u>	<u>4 583</u>
01. As sogn .....	1 778	263	771	755	70	223	201
02. Barrit sogn .....	2 852	504	1 536	1 532	230	675	538
03. Bjerre sogn .....	1 465	197	665	667	94	291	.
04. Glud sogn .....	2 142	449	1 344	1 399	254	746	487
05. Hjarnø sogn .....	321	45	120	158	-	-	-
06. Hornum sogn .....	596	61	176	193	-	-	-
07. Klakring sogn .....	1 600	993	2 793	2 433	840	2 287	1 432
08. Nebsager sogn .....	1 158	386	1 202	1 099	285	869	779
09. Rårup sogn .....	4 246	670	2 098	2 081	.	.	203
10. Skjold sogn .....	1 398	266	789	744	-	-	-
11. Stenderup sogn, del af 18) .....	1 538	298	925	964	173	521	527
12. Stouby sogn .....	3 982	511	1 603	1 700	163	435	416
13. Urlev sogn, del af 19) .....	37	2	6	-	-	-	-
14. Vrigsted sogn .....	857	129	393	433	-	-	-
Barrit by 20) (sogn 02) .....					230	675	538
Bråskov by (sogn 11) .....					77	238	271
Glud by (sogn 04) .....					171	505	487
Hornsyld by (sogn 08) .....					285	869	779
Hosby by (sogn 01) .....					70	223	201
Juelsminde by 21) (sogn 07) .....					730	1 991	1 432



Tabel 2 (fortsat). Amtskommuner, kommuner og sogne samt bymæssige områder pr. 9. november 1970

## 2.11. (fortsat). Kommuner, sogne og bymæssige områder i Vejle amtskommune (VEJ A)

	Areal i ha	Antal husstande	Folketal		Heraf i bymæssige områder		
			9/11 1970	27/9 1965	Antal husstande	Folketal	
						9/11 1970	27/9 1965
Klakring by (sogn 07) .....					110	296	.
Rårup by 22) (sogn 09) .....					.	.	203
Snaptun by (sogn 04) .....					83	241	.
Stenderup by (sogn 11) .....					96	283	256
Stouby by (sogn 12) .....					163	435	416
Sønder Bjerre by (sogn 03) .....					94	291	.
<b>621. Kolding kommune</b> .....	<b>23 856</b>	<b>19 519</b>	<b>52 510</b>	<b>50 423</b>	<b>17 845</b>	<b>47 233</b>	<b>44 270</b>
01. Almind sogn .....	1 992	298	939	753	157	489	277
02. Brændkjær sogn .....	1 628	2 649	6 663	5 723	2 649	6 663	5 723
03. Dalby sogn .....	1 222	430	1 376	836	359	1 127	563
04. Eltang sogn .....	1 724	190	584	629	-	-	-
05. Harte sogn, del af 23) .....	1 978	611	1 895	1 600	311	984	751
06. Kristkirkens sogn .....	...	5 961	14 912	16 038	5 961	14 912	16 038
07. Nørre Bjert sogn .....	1 104	558	1 808	1 706	469	1 507	1 066
08. Nørre Bramdrup sogn .....	810	472	1 521	1 224	434	1 399	1 070
09. Skt. Nikolaj sogn .....	...	5 916	15 014	15 332	5 916	15 014	15 332
10. Seest sogn .....	1 895	788	2 627	1 545	667	2 219	1 108
11. Sønder Bjert sogn .....	3 344	563	1 773	1 630	329	1 065	875
12. Sønder Stenderup sogn .....	3 136	295	929	1 007	171	555	563
13. Sønder Vilstrup sogn .....	1 153	131	413	515	-	-	-
14. Viuf sogn .....	1 750	237	729	744	100	291	257
15. Vonsild sogn .....	2 120	420	1 327	1 141	322	1 008	647
Almind by (sogn 01) .....					157	489	277
Bramdrupdam by (sogn 05 og 08) .....					640	2 067	1 475
Kolding by (sogn 02, 03, 05, 06, 07, 09, 10 og 15) .....					16 076	41 602	40 176
Nørre Bjert by (sogn 07) .....					102	327	.
Sønder Bjert og Agtrup byer (sogn 11) .....					329	1 065	875
Sønder Stenderup by (sogn 12) .....					171	555	563
Viuf by (sogn 14) .....					100	291	257
Vonsild by (sogn 15) .....					270	837	647
<b>623. Lunderskov kommune</b> .....	<b>9 588</b>	<b>1 401</b>	<b>4 492</b>	<b>4 536</b>	<b>605</b>	<b>1 824</b>	<b>1 841</b>
01. Harte sogn, del af 24) .....	7	-	-	-	-	-	-
02. Jordrup sogn .....	1 757	211	656	685	106	330	321
03. Lejrskov sogn .....	3 946	359	1 186	1 262	-	-	-
04. Skanderup sogn .....	3 878	831	2 650	2 589	499	1 494	1 520
Jordrup by (sogn 02) .....					106	330	321
Lunderskov by (sogn 04) .....					499	1 494	1 305
Skanderup by 25) (sogn 04) .....					.	.	215
<b>625. Nørre Snede kommune</b> .....	<b>25 402</b>	<b>2 277</b>	<b>7 131</b>	<b>7 067</b>	<b>1 218</b>	<b>3 513</b>	<b>2 956</b>
01. Ejstrup sogn .....	13 820	919	2 926	2 952	416	1 191	1 054
02. Klovborg sogn, del af 26) .....	3 539	366	1 161	1 224	173	501	445
03. Nørre Snede sogn .....	8 043	992	3 044	2 891	629	1 821	1 457
Ejstrupholm by (sogn 01) .....					416	1 191	1 054
Hampen by (sogn 03) .....					124	360	331
Klovborg by (sogn 02) .....					173	501	445
Nørre Snede by (sogn 03) .....					505	1 461	1 126
<b>627. Tørring-Uldum kommune</b> .....	<b>18 885</b>	<b>3 451</b>	<b>10 384</b>	<b>10 126</b>	<b>1 812</b>	<b>5 112</b>	<b>4 062</b>
01. Grejs sogn .....	1 493	288	907	838	110	395	256
02. Hammer sogn .....	1 245	70	191	212	-	-	-
03. Hornborg sogn .....	2 303	339	1 130	1 135	167	514	88
04. Hvirring sogn .....	3 236	581	1 741	1 681	199	564	449
05. Langskov sogn .....	1 338	267	757	736	184	483	429

Tabel 2 (fortsat). Amtskommuner, kommuner og sogne samt bymæssige områder pr. 9. november 1970

## 2.11. (fortsat). Kommuner, sogne og bymæssige områder i Vejle amtskommune (VEJ A)

	Areal i ha	Antal husstande	Folketal		Heraf i bymæssige områder		
			9/11 1970	27/9 1965	Antal husstande	Folketal	
						9/11 1970	27/9 1965
06. Linnerup sogn .....	1 197	132	415	405	-	-	-
07. Sindbjerg sogn, del af 27) .....	2 273	372	1 189	1 167	136	426	307
08. Tørring sogn .....	2 203	735	2 057	1 979	582	1 537	1 449
09. Uldum sogn .....	1 380	379	1 164	1 122	276	790	714
10. Øster Snede sogn, del af 28) .....	327	13	35	37	-	-	-
11. Åle sogn .....	1 890	275	798	814	158	403	370
Flemming by (sogn 03) .....					65	215	.
Grejs by (sogn 01) .....					110	395	256
Hornborg by (sogn 03) .....					68	204	.
Lindved by (sogn 07) .....					136	426	307
Rask Mølle by (sogn 04) .....					199	564	449
Tørring by (sogn 08) .....					582	1 537	1 449
Uldum by 29) (sogn 03 og 09) .....					310	885	802
Ølholm by (sogn 05) .....					184	483	429
Åle by (sogn 11) .....					158	403	370
629. <u>Vamdrup kommune</u> .....	<u>10 149</u>	<u>2 062</u>	<u>6 254</u>	<u>5 767</u>	<u>1 381</u>	<u>3 951</u>	<u>3 399</u>
01. Hjarup sogn .....	1 344	146	478	476	87	275	267
02. Vamdrup sogn .....	4 603	1 462	4 319	3 809	1 108	3 111	2 546
03. Ødis sogn .....	4 202	454	1 457	1 482	186	565	586
Hjarup by (sogn 01) .....					87	275	267
Vamdrup by (sogn 02) .....					1 108	3 111	2 546
Ødis by (sogn 03) .....					107	307	305
Ødis-Brændrup by (sogn 03) .....					79	258	281
631. <u>Vejle kommune</u> .....	<u>14 398</u>	<u>19 700</u>	<u>49 847</u>	<u>47 802</u>	<u>18 267</u>	<u>45 347</u>	<u>42 779</u>
01. Engum sogn .....	2 184	347	1 015	924	118	322	219
02. Hornstrup sogn .....	2 158	1 250	3 834	3 073	1 094	3 322	2 512
03. Hover sogn .....	1 861	1 739	5 153	4 116	1 577	4 642	3 531
04. Højen sogn .....	2 413	377	1 148	1 035	139	399	209
05. Jerlev sogn, del af 30) .....	27	2	6	-	-	-	-
06. Mølholm sogn .....	266	1 462	3 749	3 299	1 462	3 749	3 270
07. Skt. Johannes sogn .....	1 585	2 837	6 388	7 496	2 837	6 388	7 496
08. Skt. Nikolaj sogn .....	...	4 336	10 857	11 371	4 336	10 857	11 371
09. Skibet sogn .....	2 290	839	2 557	2 176	455	1 354	744
10. Skærup sogn, del af 31) .....	621	64	225	222	-	-	-
11. Vinding sogn .....	993	299	895	936	101	294	273
12. Vor Frelzers sogn .....	...	6 148	14 020	13 154	6 148	14 020	13 154
Bredal by (sogn 01) .....					118	322	219
Ny Højen by (sogn 04) .....					139	399	209
Vejle by (sogn 02, 03, 06, 07, 08, 09, 11 og 12) .....					17 806	43 976	42 351
Østengård by (sogn 09) .....					204	650	.

Noter

- 1) 1/4 1970 blev denne del af Klovborg s. henført til Brændstrup k. og 1/1 1971 kirkeligt til Tyrsting s. Resten af sognet (1161 indbyggere 9/11 1970) blev henført til Nørre Snede k.
- 2) 1/4 1970 blev denne del af Skærup s. henført til Børkop k. Resten af sognet (225 indbyggere 9/11 1970) blev henført til Vejle k.
- 3) 1/4 1970 blev denne del af Jerlev s. henført til Egtved k. Resten af sognet (6 indbyggere 9/11 1970) blev henført til Vejle k. og 1/4 1974 kirkeligt til Skibet s.
- 4) Bredsten by: I 1965 benævnt Bredsten og Balle by.
- 5) Gravens og Ågård: I 1965 to bymæssige bebyggelser, Gravens by og Ågård by.
- 6) Hovedgård by: I 1965 benævnt Hovedgård by og Ørskovlund.

Tabel 2 (fortsat). Amtskommuner, kommuner og sogne samt bymæssige områder pr. 9. november 1970

## 2.11. (fortsat). Kommuner, sogne og bymæssige områder i Vejle amtskommune (VEJ A)

Noter (fortsat)

- 7) Søvind by: I 1965 benævnt Søvind by med Toftum by.
- 8) 1/4 1970 blev denne del af Hatting s. henført til Hedensted k. Resten af sognet (1227 indbyggere 9/11 1970) blev henført til Horsens k.
- 9) 1/4 1970 blev denne del af Sindbjerg s. henført til Hedensted k. og 1/1 1971 kirkeligt til Øster Snede s. Resten af sognet (1189 indbyggere 9/11 1970) blev henført til Tørring-Uldum k.
- 10) 1/4 1970 blev denne del af Stenderup s. henført til Hedensted k. og 1/1 1971 kirkeligt til Ølsted s. Resten af sognet (925 indbyggere 9/11 1970) blev henført til Juelsminde k.
- 11) 1/4 1970 blev denne del af Urlev s. henført til Hedensted k. Resten af sognet (6 indbyggere 9/11 1970) blev henført til Juelsminde k. og 1/1 1971 kirkeligt til Hornum s.
- 12) 1/4 1970 blev denne del af Ølsted s. henført til Hedensted k. Resten af sognet (233 indbyggere 9/11 1970) blev henført til Horsens k.
- 13) 1/4 1970 blev denne del af Øster Snede s. henført til Hedensted k. Resten af sognet (35 indbyggere 9/11 1970) blev henført til Tørring-Uldum k. og 1/1 1971 kirkeligt til Sindbjerg s.
- 14) 1/4 1970 blev denne del af Hatting s. henført til Horsens k. Resten af sognet (244 indbyggere 9/11 1970) blev henført til Hedensted k.
- 15) Af Klostersogn og Vor Frelasers s., Horsens k., udskiltes 28/11 1971 et nyt sogn, Sønderbro s., med i alt 6416 indbyggere og 2565 husstande; fra Klostersogn 2982 indbyggere og 1302 husstande og fra Vor Frelasers s. 3434 indbyggere og 1263 husstande 9/11 1970.
- 16) 1/4 1970 blev denne del af Ølsted s. henført til Horsens k. Resten af sognet (565 indbyggere 9/11 1970) blev henført til Hedensted k.
- 17) Under Horsens by indgår Tyrsted by, der i 1965 blev betragtet som en selvstændig bymæssig bebyggelse.
- 18) 1/4 1970 blev denne del af Stenderup s. henført til Juelsminde k. Resten af sognet (0 indbyggere 9/11 1970) blev henført til Hedensted k. og 1/1 1971 kirkeligt til Ølsted s.
- 19) 1/4 1970 blev denne del af Urlev s. henført til Juelsminde k. og 1/1 1971 kirkeligt til Hornum s. Resten af sognet (285 indbyggere 9/11 1970) blev henført til Hedensted k.
- 20) Barrit by omfatter Barritskov, Barritthule og Over Barrit byer.
- 21) Under Juelsminde by indgår Strandhuse, der i 1965 blev betragtet som en selvstændig bymæssig bebyggelse.
- 22) Rårup by: I 1970 under 200 indbyggere og derfor ikke betragtet som bymæssig bebyggelse.
- 23) Harte s. med i alt 1895 indbyggere ligger i Kolding k. og i Lunderskov k.
- 24) Harte s. med i alt 1895 indbyggere ligger i Lunderskov k. og Kolding k.
- 25) Skanderup by: I 1970 under 200 indbyggere og derfor ikke betragtet som bymæssig bebyggelse.
- 26) 1/4 1970 blev denne del af Klovborg s. henført til Nørre Snede k. Resten af sognet (23 indbyggere 9/11 1970) blev henført til Brødstrup k. og 1/1 1971 kirkeligt til Tyrsting s.
- 27) 1/4 1970 blev denne del af Sindbjerg s. henført til Tørring-Uldum k. Resten af sognet (10 indbyggere 9/11 1970) blev henført til Hedensted k. og 1/1 1971 kirkeligt til Øster Snede s.
- 28) 1/4 1970 blev denne del af Øster Snede s. henført til Tørring-Uldum k. og 1/1 1971 kirkeligt til Sindbjerg s. Resten af sognet (1886 indbyggere 9/11 1970) blev henført til Hedensted k.
- 29) Uldum by: I 1965 benævnt Uldum by og Dortheasminde.
- 30) 1/4 1970 blev denne del af Jerlev s. henført til Vejle k. og 1/4 1974 kirkeligt til Skibet s. Resten af sognet (612 indbyggere 9/11 1970) blev henført til Egtved k.
- 31) 1/4 1970 blev denne del af Skærup s. henført til Vejle k. Resten af sognet (416 indbyggere 9/11 1970) blev henført til Børkop k.

Arealoverførsler i perioden 1/4 1970-1/4 1973601. Brødstrup kommune.

1/1 1971: 56 ha fra Klovborg s. til Tyrsting s.

1/4 1972: 158 ha til Underup s. fra Østbirk s., Gedved k.

1/4 1972: 710 ha fra Voerladegård s. kommunalt til Gedved k.

605. Egtved kommune.

1/4 1972: 37 ha til Vester Nebel s. fra Lejrskov s., Lunderskov k.

Tabel 2 (fortsat). Amtskommuner, kommuner og sogne samt bymæssige områder pr. 9. november 1970

## 2.11. (fortsat). Kommuner, sogne og bymæssige områder i Vejle amtskommune (VEJ A)

Arealoverførsler (fortsat).607. Fredericia kommune.

Det samlede areal for Christians s. og for alle sogne mærket ... står ud for Christians s.

609. Gedved kommune.

1/4 1972: 60 ha kommunalt fra Hylke s., Skanderborg k., ÅRH A. (1/7 1972 kirkeligt til Katstrup s.).

1/4 1972: 117 ha kommunalt fra Lundum s., Horsens k. (1/7 1972 kirkeligt til Tolstrup s.).

1/4 1972: 61 ha kommunalt fra Hylke s., Skanderborg k. ÅRH A. (1/7 1972 kirkeligt til Vedslet s.).

1/4 1972: 158 ha fra Østbirk s. til Underup s., Brødstrup k.

1/4 1972: 59 ha kommunalt fra Lundum s., Horsens k. (1/7 1972 kirkeligt til Østbirk s.).

1/4 1972: 427 ha til Østbirk s. fra Ovsted s., Skanderborg k., ÅRH A.

1/4 1972: 710 ha kommunalt fra Voerladegård s., Brødstrup k.

611. Give kommune.

1/4 1972: 127 ha fra Øster Nykirke s. til Tørring s., Tørring-Uldum k.

613. Hedensted kommune.

Daugård s.: Arealet indeholder den del af Engum s. (0 ha), der 1/4 1970 blev henført til Hedensted k. og Daugård s.

1/1 1971: 22 ha fra Sindbjerg s. til Øster Snede s.

1/1 1971: 2 ha fra Stenderup s. til Ølsted s.

1/4 1972: 78 ha til Øster Snede s. fra Hornborg s., Tørring-Uldum k.

615. Horsens kommune.

Det samlede areal for Klostersogn og for sogn mærket ... (Vor Frelsers s.) står ud for Klostersogn.

Uth s.: Arealet indeholder den del af Skjold s. (0 ha), der 1/4 1970 blev henført til Horsens k. og Uth s.

1/4 1972: 117 ha fra Lundum s. kommunalt til Gedved k. (1/7 1972 kirkeligt til Tolstrup s.).

1/4 1972: 59 ha fra Lundum s. kommunalt til Gedved k. (1/7 1972 kirkeligt til Østbirk s.).

619. Juelsminde kommune.

1/1 1971: 37 ha fra Urlev s. til Hornum s.

621. Kolding kommune.

Det samlede areal for Brøndkjær s. og for alle sogne mærket ... står ud for Brøndkjær s.

623. Lunderskov kommune.

1/4 1972: 37 ha fra Lejrskov s. til Vester Nebel s., Egtved k.

1/4 1972: 35 ha til Skanderup s. fra Andst s., Vejen k., RIB A.

627. Tørring-Uldum kommune.

1/1 1971: 327 ha fra Øster Snede s. til Sindbjerg s.

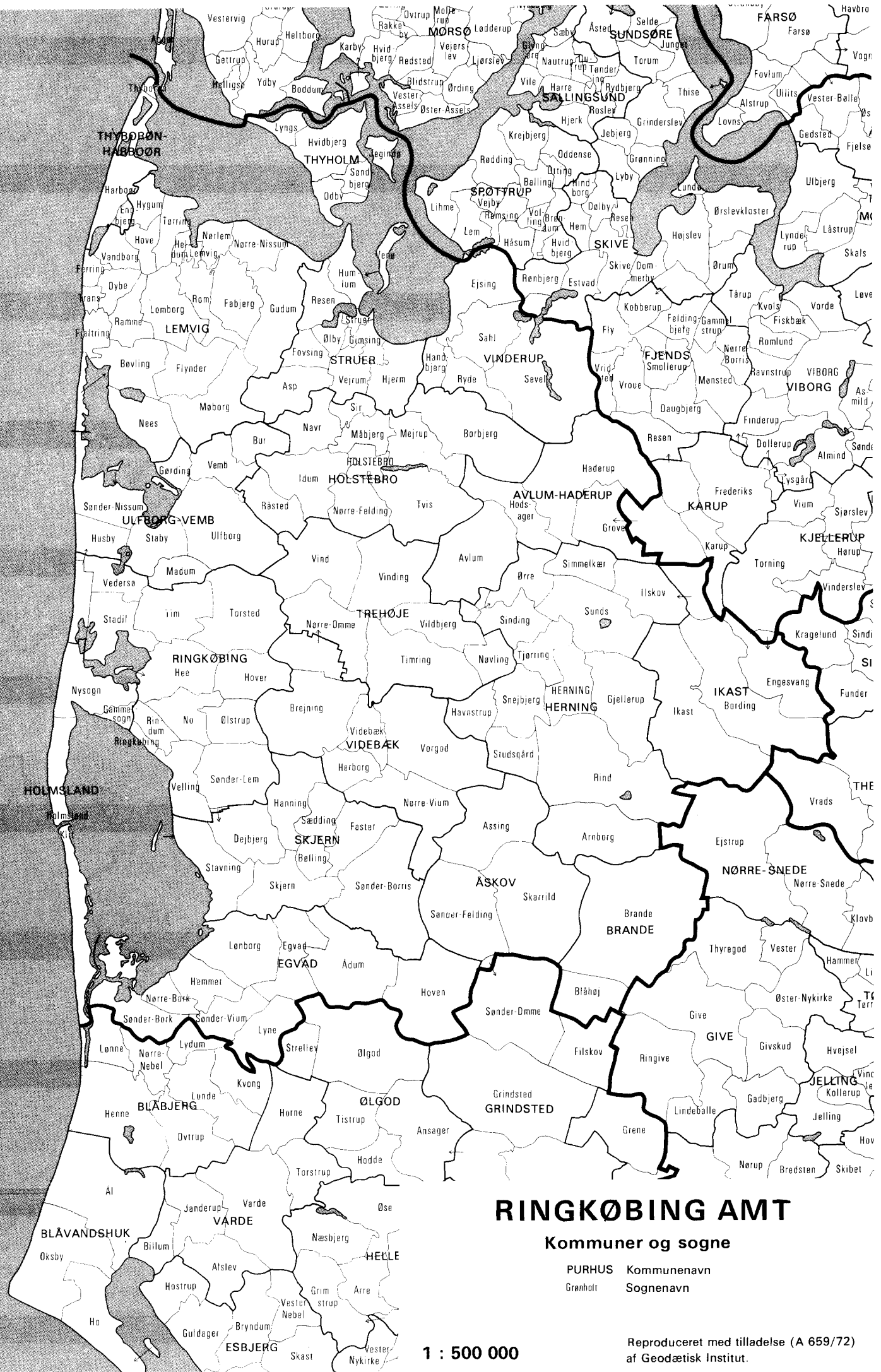
1/4 1972: 78 ha fra Hornborg s. til Øster Snede s., Hedensted k.

1/4 1972: 127 ha til Tørring s. fra Øster Nykirke s., Give k.

631. Vejle kommune.

Det samlede areal for Skt. Johannes s. og for alle sogne mærket ... står ud for Skt. Johannes s.

1/4 1974: 27 ha fra Jerlev s. til Skibet s.



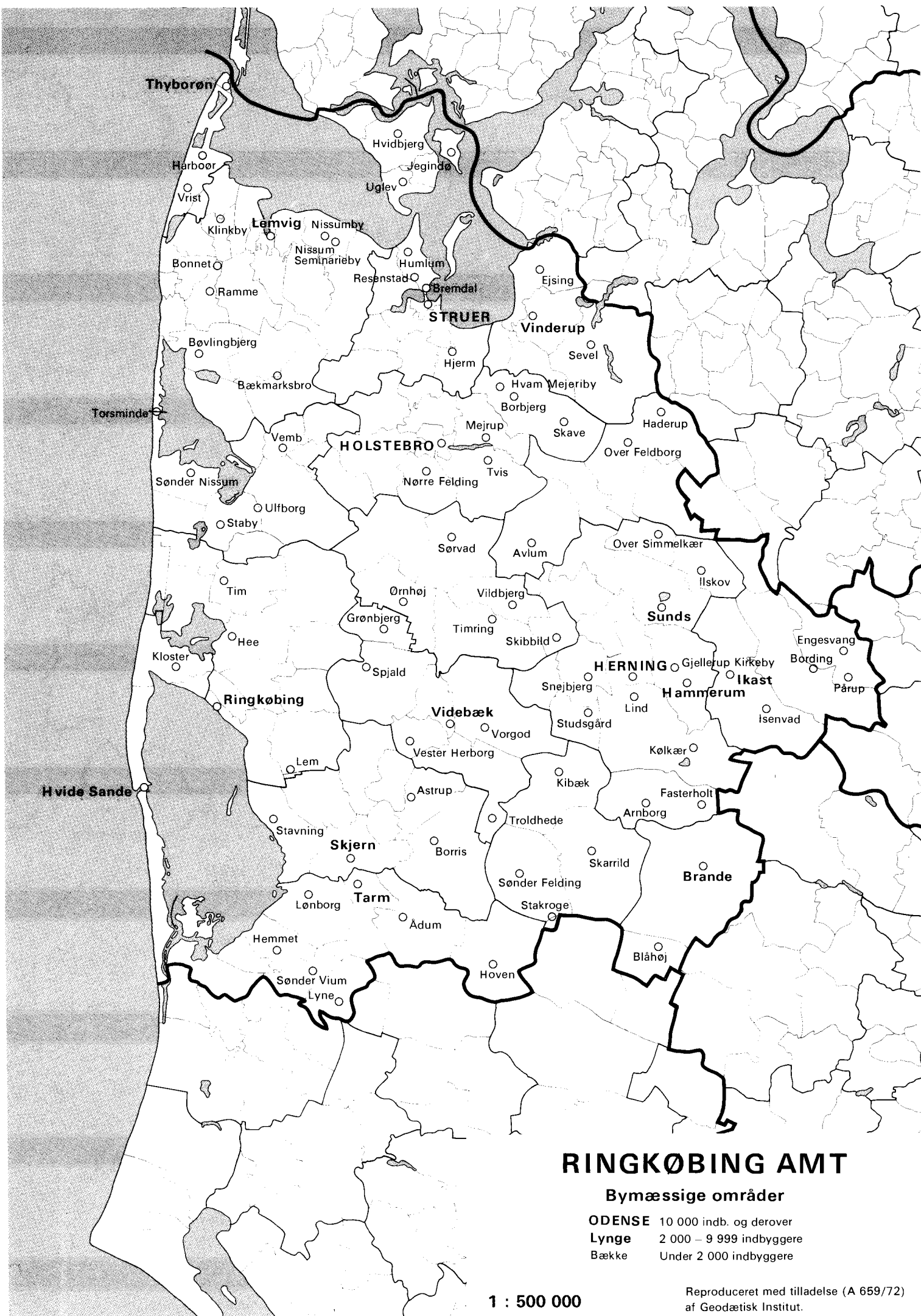
# RINGKØBING AMT

Kommuner og sogne

PURHUS Kommunnavn  
Grønholt Sognnavn

1 : 500 000

Reproduceret med tilladelse (A 659/72) af Geodætisk Institut.



Tabel 2 (fortsat). Amtskommuner, kommuner og sogne samt bymæssige områder pr. 9. november 1970

## 2.12. Kommuner, sogne og bymæssige områder i Ringkøbing amtskommune (RIN A)

	Areal i ha	Antal husstande	Folketal		Heraf i bymæssige områder		
			9/11 1970	27/9 1965	Antal husstande	Folketal	
						9/11 1970	27/9 1965
Ringkøbing amtskommune .....	484 881	81 692	241 327	231 002	57 836	159 394	142 225
651. <u>Avlum-Haderup kommune</u> .....	<u>24 751</u>	<u>1 801</u>	<u>5 916</u>	<u>5 873</u>	<u>894</u>	<u>2 599</u>	<u>2 339</u>
01. Avlum sogn .....	6 992	953	3 113	2 971	592	1 729	1 476
02. Grove sogn, del af 1) .....	4 147	84	287	322	-	-	-
03. Haderup sogn .....	9 917	593	1 894	1 959	302	870	863
04. Hodsager sogn .....	3 695	171	622	621	-	-	-
Avlum by (sogn 01) .....					592	1 729	1 476
Haderup by (sogn 03) .....					140	412	445
Over Feldborg by (sogn 03) .....					162	458	418
653. <u>Brande kommune</u> .....	<u>18 813</u>	<u>2 652</u>	<u>7 766</u>	<u>7 964</u>	<u>1 832</u>	<u>5 136</u>	<u>5 039</u>
01. Blåhøj sogn, del af 2) .....	3 137	307	957	1 020	109	352	379
02. Brande sogn .....	15 676	2 345	6 809	6 944	1 723	4 784	4 660
Blåhøj by (sogn 01) .....		.			109	352	379
Brande by (sogn 02) .....					1 723	4 784	4 660
655. <u>Egvad kommune</u> .....	<u>37 301</u>	<u>3 039</u>	<u>9 760</u>	<u>9 705</u>	<u>1 575</u>	<u>4 604</u>	<u>4 156</u>
01. Egvad sogn .....	4 007	1 208	3 706	3 271	1 062	3 150	2 702
02. Hemmet sogn .....	2 492	223	701	714	117	315	305
03. Hoven sogn .....	7 234	291	995	1 074	78	219	220
04. Lyne sogn .....	3 281	198	668	717	76	214	210
05. Lønborg sogn .....	5 202	308	993	1 022	92	264	229
06. Nørre Bork sogn .....	1 470	151	471	491	-	-	-
07. Nørre Nebel sogn, del af 3) .....	4	-	-	-	-	-	-
08. Sønder Bork sogn, del af 4) .....	4 363	170	504	564	-	-	-
09. Sønder Vium sogn .....	2 482	189	682	692	73	200	209
10. Ådum sogn 5) .....	6 766	301	1 040	1 160	77	242	281
Hemmet by (sogn 02) .....					117	315	305
Hoven by (sogn 03) .....					78	219	220
Lyne by (sogn 04) .....					76	214	210
Lønborg by (sogn 05) .....					92	264	229
Sønder Vium by (sogn 09) .....					73	200	209
Tarm by (sogn 01) .....					1 062	3 150	2 702
Ådum by 6) (sogn 10) .....					77	242	281
657. <u>Herning kommune</u> .....	<u>54 467</u>	<u>18 752</u>	<u>52 759</u>	<u>47 023</u>	<u>16 550</u>	<u>45 057</u>	<u>38 434</u>
01. Arnborg sogn .....	6 662	447	1 419	1 544	291	864	902
02. Fredens sogn .....	2 758	2 839	7 448	6 145	2 839	7 448	6 145
03. Gjellerup sogn, del af 7) .....	5 671	1 659	4 969	4 140	1 298	3 758	2 737
04. Havnstrup sogn .....	2 002	123	414	428	-	-	-
05. Herning sogn .....	...	3 917	8 418	9 604	3 917	8 418	9 604
06. Ilskov sogn, del af 8) .....	3 512	238	764	720	160	486	405
07. Rind sogn .....	11 487	1 338	4 335	3 602	766	2 464	1 486
08. Skt. Johannes sogn .....	...	5 121	14 710	12 549	5 121	14 710	12 549
09. Simmelkær sogn .....	2 472	179	652	656	87	279	268
10. Sinding sogn .....	2 739	179	654	700	-	-	-
11. Snejbjerg sogn .....	3 166	772	2 526	1 798	555	1 760	1 000
12. Studsgård sogn .....	2 454	280	983	954	158	528	375
13. Sunds sogn .....	6 102	892	2 890	2 447	712	2 191	1 681
14. Tjørring sogn .....	2 281	646	2 151	1 282	646	2 151	1 282
15. Ørre sogn .....	3 161	122	426	454	-	-	-
Arnborg by 9) (sogn 01) .....					149	451	427
Fasterholt by (sogn 01) .....					142	413	475
Gjellerup Kirkeby by (sogn 03) .....					83	285	.
Hammerum by (sogn 03) .....					1 139	3 227	2 415

Tabel 2 (fortsat). Amtskommuner, kommuner og sogne samt bymæssige områder pr. 9. november 1970

## 2.12. (fortsat). Kommuner, sogne og bymæssige områder i Ringkøbing amtskommune (RIN A)

	Areal i ha	Antal husstande	Folketal		Heraf i bymæssige områder		
			9/11 1970	27/9 1965	Antal husstande	Folketal	
						9/11 1970	27/9 1965
Herning by (sogn 02, 03, 05, 08 og 14) .....					12 599	32 973	29 902
Ilskov by (sogn 06) .....					160	486	405
Kølkær by (sogn 07) .....					192	607	608
Lind by (sogn 07) .....					574	1 857	878
Over Simmelkær by (sogn 09) .....					87	279	268
Snebjerg by (sogn 11) .....					555	1 760	1 000
Studsgård by (sogn 12) .....					158	528	375
Sunds by (sogn 13) .....					712	2 191	1 681
659. <u>Holmsland kommune</u> .....	<u>9 444</u>	<u>1 222</u>	<u>4 030</u>	<u>3 790</u>	<u>735</u>	<u>2 475</u>	<u>2 056</u>
01. Gammelsovn sogn .....	737	79	249	216	-	-	-
02. Holmsland Klit sogn .....	4 805	824	2 763	2 464	618	2 129	1 775
03. Nysogn sogn .....	3 902	319	1 018	1 110	117	346	281
Hvide Sande by (sogn 02) .....					618	2 129	1 775
Kloster by (sogn 03) .....					117	346	281
661. <u>Holstebro kommune</u> .....	<u>35 090</u>	<u>11 984</u>	<u>33 092</u>	<u>30 342</u>	<u>10 239</u>	<u>26 903</u>	<u>23 222</u>
01. Borbjerg sogn .....	7 949	707	2 433	2 464	271	818	390
02. Holstebro sogn .....	1 222	5 687	13 824	21 001	5 687	13 824	21 001
03. Idum sogn .....	4 548	174	591	654	-	-	-
04. Mejrup sogn .....	3 375	466	1 597	1 385	218	724	473
05. Måbjerg sogn .....	1 894	351	1 119	1 061	187	571	403
06. Navr sogn .....	3 112	181	622	634	-	-	-
07. Nørre Felding sogn .....	3 190	214	729	707	69	212	.
08. Nørrelands sogn .....	...	3 375	9 362	-	3 375	9 362	-
09. Råsted sogn, del af 10) .....	2 629	54	183	197	-	-	-
10. Sir sogn .....	899	94	318	320	-	-	-
11. Tvis sogn .....	6 224	678	2 305	1 919	432	1 392	955
12. Vejrum sogn, del af 11) .....	48	3	9	-	-	-	-
Borbjerg by (sogn 01) .....					75	210	.
Holstebro by (sogn 02, 04, 05, 08 og 11) .....					9 618	25 006	22 188
Hvam Mejeriby by (sogn 01) .....					77	251	.
Mejrup by (sogn 04) .....					130	413	245
Nørre Felding by (sogn 07) .....					69	212	.
Skave by (sogn 01) .....					119	357	390
Tvis by (sogn 11) .....					151	454	399
663. <u>Ikast kommune</u> .....	<u>29 229</u>	<u>5 469</u>	<u>16 543</u>	<u>14 789</u>	<u>4 260</u>	<u>12 226</u>	<u>9 978</u>
01. Bordning sogn .....	9 433	932	3 041	2 871	467	1 399	1 187
02. Engesvang sogn, del af 12) .....	5 520	622	2 011	1 930	395	1 216	928
03. Gjellerup sogn, del af 13) .....	133	8	25	34	-	-	-
04. Ikast sogn .....	11 316	3 820	11 166	9 617	3 398	9 611	7 863
05. Ilskov sogn, del af 14) .....	2 173	70	242	269	-	-	-
06. Vråds sogn, del af 15) .....	654	17	58	68	-	-	-
Bordning by (sogn 01) .....					467	1 399	1 187
Engesvang by (sogn 02) .....					300	921	654
Ikast by (sogn 04) .....					3 272	9 222	7 559
Isenvad by (sogn 04) .....					126	389	304
Pårup by (sogn 02) .....					95	295	274
665. <u>Lemvig kommune</u> .....	<u>46 570</u>	<u>6 858</u>	<u>19 931</u>	<u>20 739</u>	<u>3 747</u>	<u>9 548</u>	<u>9 585</u>
01. Bøvling sogn .....	3 620	456	1 389	1 517	217	593	605
02. Dybe sogn .....	1 341	136	388	447	-	-	-
03. Fabjerg sogn .....	3 383	190	636	691	-	-	-
04. Ferring sogn .....	683	97	258	313	-	-	-
05. Fjaltring sogn .....	1 240	148	441	473	-	-	-



Tabel 2 (fortsat). Amtskommuner, kommuner og sogne samt bymæssige områder pr. 9. november 1970

## 2.12. (fortsat). Kommuner, sogne og bymæssige områder i Ringkøbing amtskommune (RIN A)

	Areal i ha	Antal husstande	Folketal		Heraf i bymæssige områder		
			9/11 1970	27/9 1965	Antal husstande	Folketal	
						9/11 1970	9/11 1970
06. Flynder sogn .....	3 479	280	874	959	131	370	440
07. Gudum sogn .....	5 697	353	1 221	1 214	-	-	-
08. Heldum sogn .....	406	58	159	111	-	-	-
09. Hove sogn .....	1 237	175	592	664	45	131	152
10. Hygum sogn .....	1 293	85	289	316	22	83	81
11. Lemvig sogn .....	399	2 269	5 869	5 915	2 269	5 869	5 915
12. Lomborg sogn .....	3 807	256	895	875	-	-	-
13. Møborg sogn .....	4 977	292	942	1 031	33	85	95
14. Nees sogn .....	3 436	197	614	713	-	-	-
15. Nørlem sogn .....	1 310	312	975	883	195	579	456
16. Nørre Nisum sogn .....	2 087	762	1 779	1 783	590	1 087	1 088
17. Ramme sogn .....	2 009	360	1 155	1 203	245	751	753
18. Rom sogn .....	2 390	110	388	453	-	-	-
19. Trans sogn .....	524	24	95	112	-	-	-
20. Tørring sogn .....	1 682	148	482	541	-	-	-
21. Vandborg sogn .....	1 570	150	490	525	-	-	-
Bonnet by (sogn 17) .....					82	245	243
Bækmarksbro by (sogn 06 og 13) .....					164	455	535
Bøvlingbjerg by (sogn 01) .....					217	593	605
Klinkby by (sogn 09 og 10) .....					67	214	233
Lemvig by (sogn 11 og 15) .....					2 464	6 448	6 371
Nissumby by (sogn 16) .....					106	286	284
Nisum Seminarieby by (sogn 16) .....					484	801	804
Ramme by (sogn 17) .....					163	506	510
667. Ringkøbing kommune .....	<u>40 085</u>	<u>5 069</u>	<u>15 167</u>	<u>15 053</u>	<u>3 039</u>	<u>8 260</u>	<u>7 934</u>
01. Dejbjerg sogn, del af 16) .....	49	1	5	12	-	-	-
02. Hee sogn .....	4 607	318	977	1 066	152	383	394
03. Hover sogn .....	3 204	149	495	529	-	-	-
04. Husby sogn, del af 17) .....	1 298	7	19	25	-	-	-
05. No sogn .....	2 679	214	757	763	-	-	-
06. Rindum sogn .....	1 273	433	1 364	1 069	302	905	565
07. Ringkøbing sogn .....	328	2 026	5 265	5 146	2 026	5 265	5 146
08. Stadil sogn .....	4 099	201	599	675	-	-	-
09. Sønder Lem sogn .....	4 950	643	2 089	2 182	329	1 026	1 060
10. Tim sogn .....	4 053	373	1 187	1 169	192	553	520
11. Torsted sogn .....	6 212	160	560	600	-	-	-
12. Vedersø sogn .....	2 107	170	532	578	-	-	-
13. Velling sogn .....	2 726	223	813	704	38	128	45
14. Ølstrup sogn .....	2 500	151	505	535	.	.	204
Hee by (sogn 02) .....					152	383	394
Lem by (sogn 09) .....					329	1 026	1 060
Ringkøbing by (sogn 06, 07 og 13) ..					2 366	6 298	5 756
Tim by (sogn 10) .....					192	553	520
Ølstrup by 18) (sogn 14) .....					.	.	204
669. Skjern kommune .....	<u>32 804</u>	<u>4 030</u>	<u>12 066</u>	<u>11 996</u>	<u>2 619</u>	<u>7 251</u>	<u>6 832</u>
01. Bølling sogn .....	1 311	149	458	407	-	-	-
02. Dejbjerg sogn, del af 19) .....	3 695	169	571	583	-	-	-
03. FASTER sogn .....	3 304	308	1 030	1 047	79	225	.
04. Hanning sogn .....	3 895	300	1 008	1 043	-	-	-
05. Skjern sogn .....	4 640	2 179	6 056	5 868	2 179	6 056	5 868
06. Stavning sogn .....	4 419	259	824	880	104	291	279
07. Sædding sogn .....	2 146	173	540	560	-	-	-
08. Sønder Borris sogn, del af 20) .....	9 394	493	1 579	1 608	257	679	685
Astrup by (sogn 03) .....					79	225	.

Tabel 2 (fortsat). Amtskommuner, kommuner og sogne samt bymæssige områder pr. 9. november 1970

## 2.12. (fortsat). Kommuner, sogne og bymæssige områder i Ringkøbing amtskommune (RIN A)

	Areal i ha	Antal husstande	Folketal		Heraf i bymæssige områder		
			9/11 1970	27/9 1965	Antal husstande	Folketal	
						9/11 1970	27/9 1965
Borris by (sogn 08) .....					257	679	685
Skjern by (sogn 05) .....					2 179	6 056	5 868
Stavning by (sogn 06) .....					104	291	279
671. <u>Struer kommune</u> .....	<u>17 466</u>	<u>5 969</u>	<u>17 350</u>	<u>16 539</u>	<u>4 595</u>	<u>12 780</u>	<u>11 442</u>
01. Asp sogn .....	3 576	276	944	937	-	-	-
02. Fovsing sogn .....	1 571	127	440	440	-	-	-
03. Gimsing sogn .....	995	639	1 791	1 308	547	1 511	916
04. Hjerm sogn .....	3 162	467	1 442	1 469	226	647	572
05. Humlum sogn .....	1 515	490	1 537	1 442	346	1 058	970
06. Resen sogn .....	2 550	257	853	884	78	227	.
07. Struer sogn .....	437	3 398	9 337	8 984	3 398	9 337	8 984
08. Vejrum sogn, del af 21) .....	1 941	157	544	564	-	-	-
09. Venø sogn .....	646	45	121	149	-	-	-
10. Ølby sogn .....	1 073	113	341	362	-	-	-
Bremdal by (sogn 05) .....					156	512	496
Hjerm by (sogn 04) .....					226	647	572
Humlum by (sogn 05) .....					190	546	474
Resenstad by (sogn 06) .....					78	227	.
Struer by (sogn 03 og 07) .....					3 945	10 848	9 900
673. <u>Thyborøn-Harboør kommune</u> .....	<u>4 214</u>	<u>1 357</u>	<u>4 642</u>	<u>4 539</u>	<u>1 178</u>	<u>4 002</u>	<u>3 763</u>
01. Engbjerg sogn .....	511	24	89	105	-	-	-
02. Harboør sogn .....	3 482	623	2 128	2 083	468	1 577	1 412
03. Thyborøn sogn .....	221	710	2 425	2 351	710	2 425	2 351
Harboør by (sogn 02) .....					393	1 359	1 157
Thyborøn by (sogn 03) .....					710	2 425	2 351
Vrist by (sogn 02) .....					75	218	255
675. <u>Thyholm kommune</u> .....	<u>7 692</u>	<u>1 354</u>	<u>3 989</u>	<u>4 208</u>	<u>532</u>	<u>1 425</u>	<u>1 410</u>
01. Hvidbjerg sogn .....	3 615	657	1 898	1 943	377	994	946
02. Jegindø sogn .....	791	216	632	667	74	216	203
03. Lyngs sogn .....	1 119	146	438	459	-	-	-
04. Odby sogn .....	1 283	213	656	708	81	215	261
05. Søndbjerg sogn .....	884	122	365	431	-	-	-
Hvidbjerg by (sogn 01) .....					377	994	946
Jegindø by (sogn 02) .....					74	216	203
Uglev by (sogn 04) .....					81	215	261
677. <u>Trehøje kommune</u> .....	<u>29 247</u>	<u>2 163</u>	<u>7 011</u>	<u>6 907</u>	<u>1 113</u>	<u>3 111</u>	<u>2 662</u>
01. Nørre Omme sogn, del af 22) .....	4 787	366	1 216	1 175	192	559	515
02. Nøvling sogn .....	1 953	204	627	658	90	260	230
03. Timring sogn .....	6 645	340	1 221	1 183	120	346	283
04. Vildbjerg sogn .....	3 513	715	2 113	2 016	551	1 500	1 270
05. Vind sogn .....	6 368	158	565	612	-	-	-
06. Vinding sogn .....	5 981	380	1 269	1 263	160	446	364
Skibbild by (sogn 02) .....					90	260	230
Sørvad by (sogn 06) .....					160	446	364
Timring by (sogn 03) .....					120	346	283
Vildbjerg by (sogn 04) .....					551	1 500	1 270
Ørnhøj by (sogn 01) .....					192	559	515
679. <u>Ulfborg-Vemb kommune</u> .....	<u>22 536</u>	<u>2 232</u>	<u>6 867</u>	<u>6 976</u>	<u>1 185</u>	<u>3 369</u>	<u>3 268</u>
01. Bur sogn .....	2 002	123	414	420	-	-	-
02. Gørding sogn .....	1 193	70	226	229	-	-	-
03. Husby sogn, del af 23) .....	2 019	124	354	375	-	-	-
04. Madum sogn .....	1 630	76	249	265	-	-	-
05. Råsted sogn, del af 24) .....	917	22	68	62	-	-	-
06. Staby sogn .....	2 846	285	973	976	93	265	234

Tabel 2 (fortsat). Amtskommuner, kommuner og sogne samt bymæssige områder pr. 9. november 1970

## 2.12. (fortsat). Kommuner, sogne og bymæssige områder i Ringkøbing amtskommune (RIN A)

	Areal i ha	Antal husstande	Folketal		Heraf i bymæssige områder		
			9/11 1970	27/9 1965	Antal husstande	Folketal	
						9/11 1970	9/11 1970
07. Sønder Nissum sogn .....	3 381	389	1 242	1 215	246	779	711
08. Ulfborg sogn .....	7 081	703	2 051	2 083	489	1 336	1 272
09. Vemb sogn .....	1 467	440	1 290	1 351	357	989	1 051
Staby by (sogn 06) .....					84	244	234
Sønder Nissum by (sogn 07) .....					92	253	250
Torsminde by (sogn 07) .....					154	526	461
Ulfborg by (sogn 06 og 08) .....					498	1 357	1 272
Vemb by (sogn 09) .....					357	989	1 051
681. Videbæk kommune .....	<u>28 920</u>	<u>3 253</u>	<u>10 383</u>	<u>10 402</u>	<u>1 603</u>	<u>4 697</u>	<u>4 183</u>
01. Brejning sogn .....	7 429	699	2 346	2 264	285	847	697
02. Herborg sogn .....	2 144	214	729	767	94	296	211
03. Nørre Omme sogn, del af 25) .....	2 740	241	773	820	123	368	361
04. Nørre Vium sogn .....	5 539	577	1 803	1 897	226	645	684
05. Sønder Borris sogn, del af 26) .....	539	22	84	95	-	-	-
06. Videbæk sogn .....	2 068	836	2 453	2 311	752	2 171	1 903
07. Vorgod sogn .....	8 461	664	2 195	2 248	123	370	327
Grønbjerg by (sogn 03) .....					123	368	361
Spjald by (sogn 01) .....					285	847	697
Trolldhede by (sogn 04) .....					226	645	684
Vester Herborg by 27) (sogn 02) ...					77	219	211
Videbæk by (sogn 02 og 06) .....					769	2 248	1 903
Vorgod by (sogn 07) .....					123	370	327
683. Vinderup kommune .....	<u>22 368</u>	<u>2 575</u>	<u>7 854</u>	<u>8 017</u>	<u>1 096</u>	<u>2 901</u>	<u>3 009</u>
01. Ejsing sogn .....	4 422	336	1 129	1 154	76	221	204
02. Handbjerg sogn .....	1 255	142	434	514	-	-	-
03. Ryde sogn .....	2 180	202	750	705	-	-	-
04. Sahl sogn .....	3 673	1 160	3 226	3 191	875	2 284	2 207
05. Sevel sogn .....	10 838	735	2 315	2 453	145	396	598
Ejsing by (sogn 01) .....					76	221	204
Herrup by 28) (sogn 05) .....					.	.	208
Sevel by (sogn 05) .....					145	396	390
Vinderup by (sogn 04) .....					875	2 284	2 207
685. Åskov kommune .....	<u>23 884</u>	<u>1 913</u>	<u>6 201</u>	<u>6 140</u>	<u>1 044</u>	<u>3 050</u>	<u>2 913</u>
01. Assing sogn .....	6 947	727	2 364	2 266	445	1 279	1 179
02. Skarrild sogn .....	9 765	398	1 266	1 360	111	288	290
03. Sønder Felding sogn .....	7 016	692	2 273	2 244	405	1 228	1 174
04. Sønder Omme sogn, del af 29) .....	156	96	298	270	83	255	270
Kibæk by (sogn 01) .....					445	1 279	1 179
Skarrild by (sogn 02) .....					111	288	290
Stakroge by (sogn 03 og 04) .....					107	342	370
Sønder Felding by (sogn 03) .....					381	1 141	1 074

## Noter

- 1) 1/4 1970 blev denne del af Grove s. henført til Avlum-Haderup k. Resten af sognet (1602 indbyggere 9/11 1970) blev henført til Karup k., VIB A, og 1/7 1974 kirkeligt til Karup s.
- 2) 1/4 1970 blev denne del af Blåhøj s. henført til Brande k. Resten af sognet (30 indbyggere 9/11 1970) blev henført til Grindsted k., RIB A, og 1/1 1971 kirkeligt til Filskov s.
- 3) Nørre Nebel s. med i alt 1298 indbyggere ligger i Egvad k. og i Blåbjerg og Varde k., RIB A.
- 4) Til Egvad k. er 1/4 1972 overført den del af Sønder Bork s. (12 indbyggere 9/11 1970), som tidligere lå i Blåbjerg k., RIB A.
- 5) Ådum s.: I 1965 benævnt Oddum s.
- 6) Ådum by: I 1965 benævnt Oddum Kirkeby.

Tabel 2 (fortsat). Amtskommuner, kommuner og sogne samt bymæssige områder pr. 9. november 1970

## 2.12. (fortsat). Kommuner, sogne og bymæssige områder i Ringkøbing amtskommune (RIN A)

Noter (fortsat)

- 7) 1/4 1970 blev denne del af Gjellerup s. henført til Herning k. Resten af sognet (25 indbyggere 9/11 1970) blev henført til Ikast k.
- 8) Ilskov s. med i alt 1006 indbyggere ligger i Herning k. og i Ikast k.
- 9) Arnborg by: I 1965 benævnt Gl. Arnborg by.
- 10) 1/4 1970 blev denne del af Råsted s. henført til Holstebro k. Resten af sognet (68 indbyggere 9/11 1970) blev henført til Ulfborg-Vemb k. og 1/3 1971 kirkeligt til Vemb s.
- 11) 1/4 1970 blev denne del af Vejrum s. henført til Holstebro k. og 1/1 1971 kirkeligt til Sir s. Resten af sognet (544 indbyggere 9/11 1970) blev henført til Struer k.
- 12) Til Ikast k. er 1/4 1972 overført den del af Engesvang s. (17 indbyggere 9/11 1970), som tidligere lå i Kjellerup k., VIB A.
- 13) 1/4 1970 blev denne del af Gjellerup s. henført til Ikast k. Resten af sognet (4969 indbyggere 9/11 1970) blev henført til Herning k.
- 14) Ilskov s. med i alt 1006 indbyggere ligger i Ikast k. og i Herning k.
- 15) 1/4 1970 blev denne del af Vrads s. henført til Ikast k. og 1/4 1971 kirkeligt til Bording s. (7 indbyggere 9/11 1970) og til Ikast s. (51 indbyggere 9/11 1970) Resten af sognet (620 indbyggere 9/11 1970) blev henført til Them k., ÅRH A.
- 16) 1/4 1970 blev denne del af Dejbjerg s. henført til Ringkøbing k. Resten af sognet (571 indbyggere 9/11 1970) blev henført til Skjern k.
- 17) 1/4 1970 blev denne del af Husby s. henført til Ringkøbing k. Resten af sognet (354 indbyggere 9/11 1970) blev henført til Ulfborg-Vemb k.
- 18) Ølstrup by: I 1970 under 200 indbyggere og derfor ikke betragtet som bymæssig bebyggelse.
- 19) 1/4 1970 blev denne del af Dejbjerg s. henført til Skjern k. Resten af sognet (5 indbyggere 9/11 1970) blev henført til Ringkøbing k.
- 20) 1/4 1970 blev denne del af Sønder Borris s. henført til Skjern k. Resten af sognet (84 indbyggere 9/11 1970) blev henført til Videbæk k. og 1/4 1971 kirkeligt til Nørre Vium s.
- 21) 1/4 1970 blev denne del af Vejrum s. henført til Struer k. Resten af sognet (9 indbyggere 9/11 1970) blev henført til Holstebro k. og 1/1 1971 kirkeligt til Sir s.
- 22) 1/4 1970 blev denne del af Nørre Omme s. henført til Trehøje k. Resten af sognet (773 indbyggere 9/11 1970) blev henført til Videbæk k.
- 23) 1/4 1970 blev denne del af Husby s. henført til Ulfborg-Vemb k. Resten af sognet (19 indbyggere 9/11 1970) blev henført til Ringkøbing k.
- 24) 1/4 1970 blev denne del af Råsted s. henført til Ulfborg-Vemb k. og 1/3 1971 kirkeligt til Vemb s. Resten af sognet (183 indbyggere 9/11 1970) blev henført til Holstebro k.
- 25) 1/4 1970 blev denne del af Nørre Omme s. henført til Videbæk k. Resten af sognet (1216 indbyggere 9/11 1970) blev henført til Trehøje k.
- 26) 1/4 1970 blev denne del af Sønder Borris s. henført til Videbæk k. og 1/4 1971 kirkeligt til Nørre Vium s. Resten af sognet (1579 indbyggere 9/11 1970) blev henført til Skjern k.
- 27) Vester Herborg by: I 1965 benævnt Herborg by.
- 28) Herrup by: I 1970 under 200 indbyggere og derfor ikke betragtet som bymæssig bebyggelse.
- 29) 1/4 1970 blev denne del af Sønder Omme s. henført til Åskov k. Resten af sognet (2475 indbyggere 9/11 1970) blev henført til Grindsted k., RIB A.

Arealoverførsler i perioden 1/4 1970-1/4 1973.651. Avlum-Haderup kommune.

1/4 1972: 23 ha fra Avlum s. til Vildbjerg s., Trehøje k.

653. Brande kommune.

Brande s.: Arealet indeholder den del af Thyregod s. (218 ha), der 1/4 1970 blev henført til Brande k. og 1/10 1970 kirkeligt til Brande s.

655. Egvad kommune.

1/4 1972: 106 ha fra Hoven s. kommunalt til Ølgod k. RIB A.

(1/10 1974 kirkeligt til Ølgod s.).

1/4 1972: 132 ha til Lyne s. fra Kvong s., Blåbjerg k., RIB A.

1/4 1972: 282 ha til Sønder Bork s. fra Sønder Bork s., Blåbjerg k., RIB A.

Tabel 2 (fortsat). Amtskommuner, kommuner og sogne samt bymæssige områder pr. 9. november 1970

2.12. (fortsat). Kommuner, sogne og bymæssige områder i Ringkøbing amtskommune (RIN A)

Arealoverførsler (fortsat).

655. Egvad kommune (fortsat)

1/4 1972: 16 ha fra Ådum s. kommunalt til Ølgod k.,  
RIB A.

(1/10 1974 kirkeligt til Ølgod s.).

1/4 1972: 15 ha kommunalt fra Horne s., Varde k., RIB A.

1/4 1972: 9 ha kommunalt fra Strellev s., Ølgod k.,  
RIB A.

657. Herning kommune.

Det samlede areal for Fredens s. og for alle sogne mærket  
... står ud for Fredens s.

Rind s.: Arealet indeholder den del af Ejstrup s. (192  
ha), der 1/4 1970 blev henført til Herning k. og 1/10

1970 kirkeligt til Rind s.

1/4 1972: 306 ha fra Ørre s. til Vildbjerg s., Trehøje k.

661. Holstebro kommune.

Det samlede areal for Holstebro og Nørrelands s. udgør  
1222 ha. Heri indgår 2 ha, der 1/10 1970 blev overført fra  
Måbjerg s.

1/1 1971: 48 ha fra Vejrum s. til Sir s.

1/4 1972: 9 ha til Mejrup s. fra Hjerm s., Struer k.

1/4 1972: 1 ha til Sir s. fra Vejrum s., Struer k.

663. Ikast kommune.

1/4 1971: 126 ha fra Vrads s. til Bording s. og 528 ha  
fra Vrads s. til Ikast s.

1/4 1972: 199 ha til Engesvang s. fra Engesvang s., Kjel-  
lerup k., VIB A.

667. Ringkøbing kommune.

Torsted s.: Arealet indeholder de dele af Ulfborg s. (1  
ha) og af Vind s. (0 ha), der 1/4 1970 blev henført til  
Ringkøbing k. og kirkeligt til Torsted s.

Velling s.: Arealet indeholder en del af Dejbjerg s. (0  
ha), der 1/4 1970 blev henført til Ringkøbing k. og kir-  
keligt til Velling s.

671. Struer kommune.

Struer og Ølby s.: Arealerne er blevet revideret.

1/4 1972: 9 ha fra Hjerm s. til Mejrup s., Holstebro k.

1/4 1972: 1 ha fra Vejrum s. til Sir s., Holstebro k.

675. Thyholm kommune.

1/4 1972: 68 ha fra Lyng s. til Ydby s., Sydthy k.,  
VIB A.

677. Trehøje kommune.

Vind s.: Arealet indeholder den del af Torsted s. (0 ha)  
der 1/4 1970 blev henført til Trehøje k. og kirkeligt til  
Vind s.

1/4 1972: 23 ha til Vildbjerg s. fra Avlum s., Avlum-  
Haderup k.

1/4 1972: 306 ha til Vildbjerg s. fra Ørre s., Herning k.

679. Ulfborg-Vemb kommune.

Ulfborg s.: Arealet indeholder den del af Torsted s. (1  
ha), der 1/4 1970 blev henført til Ulfborg-Vemb k. og kir-  
keligt til Ulfborg s.

1/3 1971: 917 ha fra Råsted s. til Vemb s.

681. Videbæk kommune.

1/4 1971: 539 ha fra Sønder Borris s. til Nørre Vium s.



**ÅRHUS AMT**  
 Kommuner og sogne

PURHUS Kommunnavn  
 Grønholt Sognenavn

Reproduceret med tilladelse (A 659/72)  
 af Geodætisk Institut.

1 : 500 000



# ÅRHUS AMT

Bymæssige områder

<b>ODENSE</b>	10 000 indb. og derover
<b>Lyng</b>	2 000 – 9 999 indbyggere
<b>Bække</b>	Under 2 000 indbyggere

500 000

Reproduceret med tilladelse (A 659/72) af Geodætisk Institut.

Tabel 2 (fortsat). Amtskommuner, kommuner og sogne samt bymæssige områder pr. 9. november 1970

## 2.13. Kommuner, sogne og bymæssige områder i Århus amtskommune (ÅRH A)

	Areal i ha	Antal husstande	Folketal		Heraf i bymæssige områder		
			9/11 1970	27/9 1965	Antal husstande	Folketal	
						9/11 1970	27/9 1965
<u>Århus amtskommune</u> .....	<u>456 944</u>	<u>203 977</u>	<u>533 190</u>	<u>498 291</u>	<u>170 316</u>	<u>427 238</u>	<u>380 734</u>
<u>701. Ebeltoft kommune</u> .....	<u>27 559</u>	<u>3 831</u>	<u>10 998</u>	<u>10 571</u>	<u>1 782</u>	<u>4 855</u>	<u>4 283</u>
01. Agri sogn .....	2 056	180	512	529	-	-	-
02. Dråby sogn .....	5 251	519	1 611	1 496	-	-	-
03. Ebeltoft sogn .....	2 371	1 219	3 212	2 681	1 151	3 017	2 485
04. Egens sogn .....	330	81	239	235	-	-	-
05. Fuglslev sogn .....	1 798	71	221	216	-	-	-
06. Helgenæs sogn .....	2 213	173	471	562	-	-	-
07. Hyllested sogn .....	1 410	158	436	535	83	209	284
08. Knebel sogn .....	760	189	520	501	93	269	257
09. Rolsø sogn .....	916	172	510	487	129	370	253
10. Rosmus sogn .....	2 845	321	984	953	174	547	552
11. Tirstrup sogn .....	2 757	267	923	942	152	443	452
12. Tved sogn .....	2 555	271	761	797	-	-	-
13. Vistoft sogn .....	2 297	210	598	637	-	-	-
Balle og Hoed byer, del af 1) (sogn 10) .....					174	547	552
Ebeltoft by (sogn 03) .....					1 151	3 017	2 485
Hyllested by (sogn 07) .....					83	209	284
Knebel by (sogn 08) .....					93	269	257
Tirstrup by (sogn 11) .....					152	443	452
Vrinnere by (sogn 09) .....					129	370	253
<u>703. Galten kommune</u> .....	<u>7 274</u>	<u>1 728</u>	<u>5 300</u>	<u>4 261</u>	<u>1 099</u>	<u>3 280</u>	<u>1 794</u>
01. Galten sogn .....	866	671	2 041	1 295	610	1 835	1 050
02. Sjelle sogn .....	1 125	145	459	472	86	252	268
03. Skivholme sogn .....	1 479	242	768	670	102	300	.
04. Skovby sogn .....	807	247	750	546	114	348	.
05. Skørring sogn .....	955	125	372	382	78	225	231
06. Stjør sogn .....	828	160	487	446	109	320	245
07. Storring sogn .....	1 214	138	423	450	-	-	-
Galten by (sogn 01) .....					610	1 835	1 050
Herskind by (sogn 03) .....					102	300	.
Sjelle by (sogn 02) .....					86	252	268
Skovby by (sogn 04) .....					114	348	.
Skørring by (sogn 05) .....					78	225	231
Stjør by (sogn 06) .....					109	320	245
<u>705. Gjern kommune</u> .....	<u>14 623</u>	<u>2 075</u>	<u>6 396</u>	<u>6 274</u>	<u>888</u>	<u>2 657</u>	<u>2 333</u>
01. Dallerup sogn .....	2 082	420	1 244	1 256	179	484	460
02. Gjern sogn .....	2 145	325	1 054	1 102	217	692	704
03. Skannerup sogn .....	1 151	168	538	472	56	199	103
04. Skorup sogn .....	1 209	103	346	345	-	-	-
05. Svostrup sogn .....	3 198	337	1 069	1 126	99	305	287
06. Tvillum sogn .....	2 757	448	1 356	1 221	225	662	503
07. Voel sogn .....	2 081	274	789	752	112	315	276
Fårvang by (sogn 06) .....					225	662	503
Gjern by (sogn 02 og 03) .....					273	891	807
Grauballe by (sogn 05) .....					99	305	287
Sørring by (sogn 01) .....					179	484	460
Voel by (sogn 07) .....					112	315	276
<u>707. Grenå kommune</u> .....	<u>19 640</u>	<u>6 522</u>	<u>17 703</u>	<u>17 483</u>	<u>5 287</u>	<u>13 814</u>	<u>13 162</u>
01. Albøge sogn .....	1 948	128	432	453	-	-	-
02. Anholt sogn .....	2 237	75	191	237	-	-	-
03. Enslev sogn .....	1 288	102	342	375	-	-	-



Tabel 2 (fortsat). Amtskommuner, kommuner og sogne samt bymæssige områder pr. 9. november 1970

## 2.13. (fortsat). Kommuner, sogne og bymæssige områder i Århus amtskommune (ÅRH A)

	Areal i ha	Antal husstande	Folketal		Heraf i bymæssige områder		
			9/11 1970	27/9 1965	Antal husstande	Folketal	
						9/11 1970	27/9 1965
04. Grenå sogn .....	2 441	4 836	12 470	12 292	4 731	12 105	11 919
05. Hammelev sogn .....	1 188	116	362	378	-	-	-
06. Hoed sogn .....	995	97	296	363	21	60	70
07. Homå sogn .....	1 313	120	352	380	-	-	-
08. Lyngby sogn .....	3 307	568	1 709	1 807	413	1 185	1 173
09. Vøjlbj sogn .....	1 300	103	317	354	-	-	-
10. Ålsø sogn .....	3 623	377	1 232	844	122	464	.
Balle og Hoed byer, del af 2)							
(sogn 06) .....					21	60	70
Grenå by (sogn 04 og 10) .....					4 853	12 569	11 919
Lyngby by (sogn 08) .....					132	391	372
Trustrup by (sogn 08) .....					281	794	801
709. <u>Hadsten kommune</u> .....	<u>13 883</u>	<u>2 776</u>	<u>8 438</u>	<u>7 649</u>	<u>1 750</u>	<u>5 167</u>	<u>3 369</u>
01. Galtén sogn 3) .....	2 239	1 221	3 598	3 020	1 056	3 076	2 418
02. Hødbjerg sogn .....	1 086	156	474	481	78	253	.
03. Hadsten sogn .....	836	360	1 048	878	295	838	694
04. Lerbjerg sogn .....	530	63	177	155	-	-	-
05. Lyngå sogn .....	2 216	189	599	689	-	-	-
06. Rud sogn .....	1 306	138	445	467	-	-	-
07. Vissing sogn .....	1 203	114	357	373	-	-	-
08. Voldum sogn .....	1 968	230	711	712	143	425	257
09. Ødum sogn .....	2 499	305	1 029	874	178	575	.
Hødbjerg by (sogn 02) .....					78	253	.
Hadsten by (sogn 01 og 03) .....					1 351	3 914	3 112
Selling by (sogn 09) .....					88	279	.
Voldum by (sogn 08) .....					143	425	257
Ødum by (sogn 09) .....					90	296	.
711. <u>Hammel kommune</u> .....	<u>14 370</u>	<u>2 924</u>	<u>8 426</u>	<u>8 154</u>	<u>1 766</u>	<u>4 805</u>	<u>3 641</u>
01. Hammel sogn .....	2 423	1 346	3 604	3 195	1 232	3 247	2 764
02. Haurum sogn .....	1 293	133	389	390	-	-	-
03. Lading sogn .....	2 186	306	949	984	74	220	.
04. Røgen sogn .....	1 087	121	385	388	-	-	-
05. Sall sogn .....	1 330	192	603	593	91	265	212
06. Skjød sogn .....	1 716	181	573	599	77	227	.
07. Sporup sogn .....	1 891	204	616	674	83	243	215
08. Søby sogn .....	1 341	162	529	510	65	201	.
09. Voldby sogn .....	1 103	279	778	821	144	402	450
Farre by (sogn 07) .....					83	243	215
Hammel by (sogn 01) .....					1 232	3 247	2 764
Lading by (sogn 03) .....					74	220	.
Sall by (sogn 05) .....					91	265	212
Skjød by (sogn 06) .....					77	227	.
Svenstrup by (sogn 08) .....					65	201	.
Voldby by (sogn 09) .....					144	402	450
713. <u>Hinnerup kommune</u> .....	<u>7 631</u>	<u>1 863</u>	<u>5 833</u>	<u>4 679</u>	<u>1 208</u>	<u>3 770</u>	<u>2 472</u>
01. Folby sogn .....	2 841	373	1 170	1 050	143	464	287
02. Grundfør sogn .....	1 324	391	1 285	1 005	307	1 022	710
03. Haldum sogn .....	1 552	647	1 906	1 663	504	1 449	1 153
04. Søften sogn .....	1 147	341	1 139	617	254	835	322
05. Vitten sogn .....	767	111	333	344	-	-	-
Folby by (sogn 01) .....					143	464	287
Grundfør by (sogn 02) .....					123	410	299
Hinnerup by 4) (sogn 02 og 03) ....					688	2 061	1 564
Søften by (sogn 04) .....					254	835	322

Tabel 2 (fortsat). Amtskommuner, kommuner og sogne samt bymæssige områder pr. 9. november 1970

## 2.13. (fortsat). Kommuner, sogne og bymæssige områder i Århus amtskommune (ÅRH A)

	Areal i ha	Antal husstande	Folketal		Heraf i bymæssige områder		
			9/11 1970	27/9 1965	Antal husstande	Folketal	
						9/11 1970	27/9 1965
715. <u>Hørning kommune</u> .....	6 776	1 451	4 517	3 778	650	2 006	1 345
01. Adslev sogn .....	1 126	155	478	468	-	-	-
02. Blegind sogn .....	751	94	320	308	-	-	-
03. Hørning sogn .....	1 299	765	2 370	1 545	650	2 006	1 140
04. Mesing sogn .....	887	100	324	350	-	-	-
05. Veng sogn .....	2 713	337	1 025	1 107	.	.	205
Hørning by (sogn 03) .....					650	2 006	1 140
Nørre Vissing by 5) (sogn 05) .....					.	.	205
717. <u>Langå kommune</u> .....	13 255	2 554	7 617	7 251	1 559	4 489	4 162
01. Granslev sogn .....	1 697	142	423	457	-	-	-
02. Grensten sogn .....	1 248	290	950	646	225	729	438
03. Helstrup sogn .....	794	85	266	216	-	-	-
04. Houlbjerg sogn .....	2 021	272	784	810	150	391	389
05. Langå sogn .....	1 480	897	2 570	2 569	820	2 320	2 332
06. Laurbjerg sogn .....	1 342	322	950	927	263	736	723
07. Torup sogn .....	542	80	231	254	-	-	-
08. Vellevej sogn, del af 6) .....	328	12	42	47	-	-	-
09. Vårup sogn .....	1 060	137	438	415	101	313	280
10. Ørum sogn .....	1 849	196	617	559	-	-	-
11. Øster Velling sogn .....	894	121	346	351	-	-	-
Houlbjerg by (sogn 04) .....					106	272	270
Langå by 7) (sogn 05) .....					820	2 320	2 332
Laurbjerg by (sogn 04 og 06) .....					307	855	842
Stevnstrup by (sogn 02) .....					225	729	438
Vårup by (sogn 09) .....					101	313	280
719. <u>Mariager kommune</u> .....	20 114	2 484	7 609	7 792	1 337	3 967	4 012
01. Falslev sogn .....	1 026	492	1 516	1 455	433	1 341	1 266
02. Hem sogn .....	1 835	122	392	423	-	-	-
03. Kastbjerg sogn .....	1 541	106	307	357	-	-	-
04. Mariager sogn .....	4 001	845	2 559	2 577	570	1 692	1 608
05. Sem sogn .....	1 324	61	166	182	-	-	-
06. Svenstrup sogn .....	1 987	128	436	461	-	-	-
07. Udbynder sogn .....	5 552	471	1 427	1 535	238	676	880
08. Vester Tørslev sogn, del af 8) .....	643	43	145	143	-	-	-
09. Vindblæs sogn, del af 9) .....	2 205	216	661	659	96	258	258
Assens by (sogn 01) .....					433	1 341	1 266
Havndal by (sogn 07) .....					238	676	662
Mariager by (sogn 04) .....					570	1 692	1 608
Norup by (sogn 09) .....					96	258	258
Udbynder by 10) (sogn 07) .....					.	.	218
721. <u>Midtdjurs kommune</u> .....	17 524	2 271	6 815	6 972	1 184	3 357	3 214
01. Ebdrup sogn .....	879	50	148	147	-	-	-
02. Koed sogn .....	2 228	178	592	593	-	-	-
03. Kolind sogn .....	948	414	1 163	1 133	379	1 036	963
04. Marie Magdalene sogn .....	3 737	828	2 414	2 526	611	1 745	1 725
05. Nimtofte sogn .....	1 801	273	838	817	194	576	526
06. Nødager sogn .....	4 086	287	921	938	-	-	-
07. Skarresø sogn .....	1 634	105	320	380	-	-	-
08. Tøstrup sogn .....	2 211	136	419	438	-	-	-
Kolind by (sogn 03) .....					379	1 036	963
Nimtofte by (sogn 05) .....					194	576	526
Pindstrup by (sogn 04) .....					259	745	778
Ryomgård by (sogn 04) .....					352	1 000	947
723. <u>Nørhald kommune</u> .....	20 124	2 596	8 079	7 767	1 282	3 845	3 021

Tabel 2 (fortsat). Amtskommuner, kommuner og sogne samt bymæssige områder pr. 9. november 1970
 

---

## 2.13. (fortsat). Kommuner, sogne og bymæssige områder i Århus amtskommune (ÅRH A)

	Areal i ha	Antal husstande	Folketal		Heraf i bymæssige områder		
			9/11 1970	27/9 1965	Antal husstande	Folketal	
						9/11 1970	27/9 1965
01. Albæk sogn .....	1 623	125	404	363	-	-	-
02. Dalbynder sogn .....	793	60	187	211	-	-	-
03. Dalbyover sogn .....	1 016	138	413	466	73	206	229
04. Enslev sogn .....	640	120	367	369	-	-	-
05. Gjerlev sogn .....	1 601	292	869	866	161	455	411
06. Hald sogn .....	2 224	254	754	822	142	377	370
07. Harridslev sogn .....	1 453	249	833	699	129	436	225
08. Kærby sogn .....	783	72	235	235	-	-	-
09. Linde sogn .....	1 041	179	591	371	72	232	.
10. Møllerup sogn .....	548	182	619	501	159	542	344
11. Råby sogn .....	2 017	248	714	756	134	385	384
12. Støvring sogn .....	1 230	114	340	381	73	210	223
13. Sødring sogn .....	1 556	122	382	398	51	157	146
14. Tvede sogn .....	1 187	110	341	339	89	265	217
15. Øster Tørslev sogn .....	2 412	331	1 030	990	199	580	472
Dalbyover by (sogn 03 og 11) .....					94	264	276
Gjerlev by (sogn 05) .....					161	455	411
Hald by (sogn 06) .....					142	377	370
Harridslev by (sogn 07) .....					114	378	225
Mejlby by (sogn 07 og 09) .....					87	290	.
Møllerup by (sogn 10) .....					159	542	344
Råby by (sogn 11) .....					83	238	261
Støvring by (sogn 12) .....					73	210	223
Tvede by (sogn 14) .....					89	265	217
Udbyhøj Vasehuse by 11) (sogn 11 og 13) .....					81	246	222
Øster Tørslev by (sogn 15) .....					199	580	472
725. <u>Nørre Djurs kommune</u> .....	<u>23 667</u>	<u>2 462</u>	<u>7 768</u>	<u>8 315</u>	<u>1 088</u>	<u>3 101</u>	<u>3 157</u>
01. Fjellerup sogn .....	1 831	218	639	650	135	360	402
02. Ginnerup sogn .....	2 724	233	767	832	-	-	-
03. Gjerrild sogn .....	2 733	233	653	754	164	428	470
04. Glesborg sogn .....	4 832	362	1 137	1 195	158	445	441
05. Hemmed sogn .....	1 841	241	734	783	171	520	522
06. Karlby sogn .....	484	47	157	182	-	-	-
07. Kastbjerg sogn .....	1 361	84	288	325	-	-	-
08. Rimsø sogn .....	1 348	105	364	349	-	-	-
09. Veggerslev sogn .....	524	89	267	308	-	-	-
10. Villersø sogn .....	494	68	334	369	-	-	-
11. Voldby sogn .....	1 371	210	668	703	85	271	253
12. Ørum (Djurs) sogn .....	4 124	572	1 760	1 865	375	1 077	1 069
Bønnerup Strand by (sogn 05) .....					171	520	522
Fjellerup by (sogn 01) .....					135	360	402
Gjerrild by (sogn 03) .....					164	428	470
Glesborg by (sogn 04) .....					125	355	340
Ramten by (sogn 12) .....					90	256	266
Stenvad by (sogn 04 og 12) .....					134	360	391
Voldby by (sogn 11) .....					85	271	253
Ørum by (sogn 12) .....					184	551	513
727. <u>Odder kommune</u> .....	<u>22 474</u>	<u>5 800</u>	<u>16 029</u>	<u>15 694</u>	<u>3 599</u>	<u>9 392</u>	<u>8 588</u>
01. Alrø sogn .....	752	71	206	214	-	-	-
02. Bjerager sogn .....	1 455	214	655	672	-	-	-
03. Falling sogn .....	2 169	180	482	551	-	-	-
04. Gosmer sogn .....	1 630	165	527	558	-	-	-
05. Gylling sogn .....	2 409	353	1 021	1 047	185	494	521

Tabel 2 (fortsat). Amtskommuner, kommuner og sogne samt bymæssige områder pr. 9. november 1970

## 2.13. (fortsat). Kommuner, sogne og bymæssige områder i Århus amtskommune (ÅRH A)

	Areal i ha	Antal husstande	Folketal		Heraf i bymæssige områder		
			9/11 1970	27/9 1965	Antal husstande	Folketal	
						9/11 1970	9/11 1970
06. Halling sogn .....	551	295	820	801	233	635	607
07. Hundslund sogn .....	2 968	450	1 301	1 348	167	439	404
08. Hvilsted sogn, del af 12) .....	63	6	28	11	-	-	-
09. Nølev sogn .....	767	76	237	240	-	-	-
10. Odder sogn .....	4 143	2 998	7 837	7 453	2 592	6 617	6 050
11. Randlev sogn .....	801	215	617	646	-	-	-
12. Saksild sogn .....	1 743	273	882	752	144	473	343
13. Torrild sogn .....	1 809	169	501	540	86	244	257
14. Tunø sogn .....	352	51	123	153	-	-	-
15. Ørting sogn .....	862	284	792	708	192	490	406
Gylling by (sogn 05) .....					185	494	521
Hov by (sogn 06) .....					233	635	607
Hundslund by (sogn 07) .....					167	439	404
Odder by (sogn 10) .....					2 592	6 617	6 050
Saksild by (sogn 12) .....					144	473	343
Torrild by (sogn 13) .....					86	244	257
Ørting by (sogn 15) .....					192	490	406
729. Purhus kommune .....	<u>16 845</u>	<u>2 104</u>	<u>6 677</u>	<u>6 257</u>	<u>877</u>	<u>2 717</u>	<u>2 041</u>
01. Asferg sogn .....	2 230	266	899	863	131	406	327
02. Fårup sogn .....	1 083	269	850	875	211	653	644
03. Gassum sogn .....	2 956	318	978	922	125	350	275
04. Kousted sogn .....	977	82	284	309	-	-	-
05. Læsten sogn .....	759	71	216	197	-	-	-
06. Nørbæk sogn .....	1 297	110	333	344	-	-	-
07. Spentrup sogn .....	1 815	395	1 256	844	271	854	390
08. Sønderbæk sogn .....	1 350	126	387	434	-	-	-
09. Øster Bjerregrav sogn .....	1 683	266	859	820	139	454	405
10. Ålum sogn .....	2 695	201	615	649	-	-	-
Asferg by (sogn 01) .....					131	406	327
Fårup by (sogn 02) .....					211	653	644
Gassum by (sogn 03) .....					125	350	275
Spentrup by (sogn 07) .....					271	854	390
Øster Bjerregrav by (sogn 09) .....					139	454	405
731. Randers kommune .....	<u>15 387</u>	<u>25 288</u>	<u>64 193</u>	<u>62 749</u>	<u>24 080</u>	<u>60 320</u>	<u>58 478</u>
01. Borup sogn .....	2 090	536	1 795	1 216	345	1 150	282
02. Dronningborg sogn .....	522	1 200	3 568	3 279	1 200	3 568	3 279
03. Gimming sogn .....	983	121	404	412	-	-	-
04. Haslund sogn .....	1 802	346	1 109	790	155	489	.
05. Hornbæk sogn .....	825	555	1 742	1 328	505	1 600	1 209
06. Kristrup sogn .....	1 933	2 492	7 163	5 282	2 310	6 601	4 623
07. Lem sogn .....	709	89	264	222	-	-	-
08. Råsted sogn .....	1 080	166	513	549	88	259	209
09. Skt. Clemens sogn .....	1 723	4 525	11 925	11 329	4 525	11 925	11 329
10. Skt. Mortens sogn .....	...	5 190	10 445	10 064	5 190	10 445	10 064
11. Skt. Peders sogn 13) .....	...	7 532	18 100	21 530	7 532	18 100	21 530
12. Tånum sogn .....	1 109	133	392	408	.	.	204
13. Vorup sogn .....	763	2 230	6 183	5 749	2 230	6 183	5 749
14. Ølst sogn .....	1 848	173	590	591	-	-	-
Haslund by (sogn 04) .....					155	489	.
Helsted by (sogn 01) .....					131	414	282
Over Hornbæk by (sogn 05) .....					218	749	465
Randers by (sogn 01, 02, 05, 06, 09, 10, 11 og 13) .....					23 488	58 409	57 318
Råsted by (sogn 08) .....					88	259	209

Tabel 2 (fortsat). Amtskommuner, kommuner og sogne samt bymæssige områder pr. 9. november 1970

## 2.13. (fortsat). Kommuner, sogne og bymæssige områder i Århus amtskommune (ÅRH A)

	Areal i ha	Antal husstande	Folketal		Heraf i bymæssige områder		
			9/11 1970	27/9 1965	Antal husstande	Folketal	
						9/11 1970	27/9 1965
Tånum by 14) (sogn 12) .....					.	.	204
733. Rosenholm kommune .....	14 104	2 688	8 382	7 846	1 388	4 217	3 536
01. Halling sogn .....	721	73	243	204	-	-	-
02. Hornslet sogn .....	3 184	1 137	3 522	3 062	914	2 795	2 246
03. Hvilsager sogn .....	2 949	248	767	830	-	-	-
04. Krogsbæk sogn .....	1 470	141	427	450	-	-	-
05. Lime sogn .....	1 030	178	547	612	108	315	369
06. Mygind sogn .....	343	44	120	118	-	-	-
07. Mørke sogn, del af 15) .....	2 094	590	1 878	1 784	366	1 107	921
08. Skader sogn .....	777	81	251	265	-	-	-
09. Skørring sogn .....	569	86	277	253	-	-	-
10. Søby sogn .....	967	110	350	268	-	-	-
Hornslet by 16) (sogn 02) .....					840	2 561	2 041
Lime by (sogn 05) .....					108	315	369
Mørke by (sogn 07) .....					366	1 107	921
Rodskov by (sogn 02) .....					74	234	205
735. Rougsø kommune .....	22 712	2 582	7 648	8 016	1 464	4 083	4 019
01. Estruplund sogn .....	1 553	106	305	367	-	-	-
02. Fausing sogn, del af 17) .....	82	39	91	92	39	91	78
03. Gjesing sogn .....	4 110	232	734	851	105	332	311
04. Holbæk sogn .....	1 902	190	547	617	97	244	275
05. Nørager sogn .....	3 275	235	765	764	79	215	230
06. Udby sogn .....	1 197	112	313	334	-	-	-
07. Vejlbj sogn .....	1 486	523	1 554	1 557	444	1 294	1 274
08. Vivild sogn .....	2 676	365	1 092	1 125	218	604	555
09. Voer sogn .....	1 091	105	311	346	70	210	227
10. Ørsted sogn .....	5 340	675	1 936	1 963	412	1 093	1 069
Allingåbro by (sogn 02 og 07) .....					483	1 385	1 352
Gjesing by (sogn 03) .....					105	332	311
Holbæk by (sogn 04) .....					97	244	275
Nørager by (sogn 05) .....					79	215	230
Vivild by (sogn 08) .....					218	604	555
Voer by (sogn 09) .....					70	210	227
Ørsted by (sogn 10) .....					412	1 093	1 069
737. Ry kommune .....	15 244	2 519	7 464	6 883	1 459	4 136	3 364
01. Alling sogn .....	734	79	211	231	-	-	-
02. Dover sogn .....	4 778	1 316	3 791	3 485	982	2 699	2 301
03. Låsby sogn .....	2 079	477	1 512	1 220	287	896	585
04. Rye sogn 18) .....	5 529	419	1 232	1 231	190	541	478
05. Tulstrup sogn .....	2 124	228	718	716	-	-	-
Gammel Rye by 19) (sogn 04) .....					190	541	478
Låsby by 20) (sogn 03) .....					287	896	585
Ry by (sogn 02) .....					982	2 699	2 301
739. Rønde kommune .....	10 106	1 662	4 896	4 880	985	2 717	2 219
01. Bregnet sogn .....	2 337	807	2 330	2 329	647	1 742	1 729
02. Feldballe sogn .....	3 497	265	760	839	-	-	-
03. Mørke sogn, del af 21) .....	690	140	411	361	99	295	.
04. Thorsager sogn .....	3 582	450	1 395	1 351	239	680	490
Følle by (sogn 01) .....					79	219	201
Rønde by (sogn 01) .....					568	1 523	1 528
Thorsager by (sogn 04) .....					239	680	490
Ugelballe by (sogn 03) .....					99	295	.
741. Samsø kommune .....	11 426	1 976	5 164	5 852	901	2 213	2 899
01. Besser sogn .....	1 895	291	769	919	86	217	277

Tabel 2 (fortsat). Amtskommuner, kommuner og sogne samt bymæssige områder pr. 9. november 1970

## 2.13. (fortsat). Kommuner, sogne og bymæssige områder i Århus amtskommune (ÅRH A)

	Areal i ha	Antal husstande	Folketal		Heraf i bymæssige områder		
			9/11 1970	27/9 1965	Antal husstande	Folketal	
						9/11 1970	27/9 1965
02. Kolby sogn .....	1 636	282	762	868	87	212	475
03. Nordby sogn .....	2 447	274	656	756	137	323	366
04. Onsbjerg sogn .....	2 160	333	911	975	101	255	261
05. Tranebjerg sogn .....	3 288	796	2 066	2 334	490	1 206	1 520
Ballen by (sogn 05) .....					105	274	283
Besser by (sogn 01) .....					86	217	277
Brundby by (sogn 05) .....					115	275	322
Kolby by (sogn 02) .....					87	212	238
Kolby Kås by 22) (sogn 02) .....					.	.	237
Nordby by (sogn 03) .....					137	323	366
Onsbjerg by (sogn 04) .....					101	255	261
Tranebjerg by (sogn 05) .....					270	657	701
Ørby by 23) (sogn 05) .....					.	.	214
743. <u>Silkeborg kommune</u> .....	<u>25 615</u>	<u>16 266</u>	<u>43 125</u>	<u>39 151</u>	<u>14 366</u>	<u>37 152</u>	<u>32 857</u>
01. Alderslyst sogn .....	2 687	4 243	11 894	9 288	4 243	11 894	9 288
02. Balle sogn .....	2 314	804	2 529	1 666	521	1 681	775
03. Funder sogn .....	2 842	583	1 822	1 676	288	887	721
04. Gødvad sogn .....	1 734	605	1 957	1 230	470	1 481	771
05. Kragelund sogn .....	3 711	341	1 089	1 074	129	381	295
06. Lemming sogn .....	1 861	254	747	721	95	243	212
07. Linå sogn .....	5 183	1 612	4 846	3 991	1 278	3 819	2 710
08. Mariehøj sogn .....	...	3 141	7 388	8 186	3 141	7 388	8 186
09. Sejling sogn .....	961	159	491	440	-	-	-
10. Serup sogn .....	1 737	228	712	679	75	201	208
11. Silkeborg sogn .....	...	3 487	7 165	8 315	3 487	7 165	8 315
12. Sinding sogn .....	919	130	404	396	-	-	-
13. Them sogn, del af 24) .....	1 666	679	2 081	1 489	639	2 012	1 376
Gødvad Bakke by (sogn 04) .....					191	647	329
Kragelund by (sogn 05) .....					129	381	295
Laven by (sogn 07) .....					105	259	281
Lemming by (sogn 06) .....					95	243	212
Linå by (sogn 07) .....					109	341	276
Nørreskov Bakke by (sogn 04) .....					279	834	442
Resenbro by (sogn 07) .....					387	1 286	536
Serup by (sogn 10) .....					75	201	208
Silkeborg by (sogn 01, 02, 03, 08 og 11) .....					11 680	29 015	27 285
Svejbæk og Sejs byer (sogn 07) .....					677	1 933	1 617
Virklund by (sogn 13) .....					639	2 012	1 376
745. <u>Skanderborg kommune</u> .....	<u>14 863</u>	<u>5 379</u>	<u>15 310</u>	<u>13 781</u>	<u>4 446</u>	<u>12 394</u>	<u>10 293</u>
01. Fruering sogn .....	2 544	463	1 434	1 148	153	474	.
02. Hylke sogn .....	2 989	258	825	818	96	280	.
03. Ovsted sogn .....	2 431	367	1 093	1 118	108	296	245
04. Skanderborg Slotsogn .....	837	2 441	6 412	6 306	2 441	6 412	6 306
05. Skanderup sogn .....	3 248	1 196	3 610	2 574	1 196	3 610	2 574
06. Stilling sogn .....	626	452	1 322	1 168	452	1 322	1 168
07. Tåning sogn .....	1 511	122	362	397	-	-	-
08. Vitved sogn, del af 25) .....	677	80	252	252	-	-	-
Hylke by (sogn 02) .....					96	280	.
Skanderborg by (sogn 04, 05 og 06) .					4 089	11 344	10 048
Tebstrup by (sogn 03) .....					108	296	245
Virring by (sogn 01) .....					153	474	.
747. <u>Sønderhald kommune</u> .....	<u>13 781</u>	<u>2 182</u>	<u>6 771</u>	<u>6 292</u>	<u>1 111</u>	<u>3 251</u>	<u>2 657</u>
01. Auning sogn .....	1 874	638	1 853	1 778	533	1 510	1 367

Tabel 2 (fortsat). Amtskommuner, kommuner og sogne samt bymæssige områder pr. 9. november 1970

## 2.13. (fortsat). Kommuner, sogne og bymæssige områder i Århus amtskommune (ÅRH A)

	Areal i ha	Antal husstande	Folketal		Heraf i bymæssige områder		
			9/11 1970	27/9 1965	Antal husstande	Folketal	
						9/11 1970	27/9 1965
02. Essenbæk sogn .....	2 047	507	1 591	1 223	376	1 137	743
03. Fausing sogn, del af 26) .....	2 637	197	614	652	1	6	-
04. Hørning sogn .....	2 377	159	527	557	-	-	-
05. Vester Alling sogn .....	745	59	225	234	-	-	-
06. Virring sogn .....	2 197	340	1 071	1 057	103	318	324
07. Øster Alling sogn .....	1 185	186	582	520	98	280	223
08. Årslev sogn .....	719	96	308	271	-	-	-
Assentoft by (sogn 02) .....					376	1 137	743
Auning by (sogn 01 og 03) .....					534	1 516	1 367
Uggelhuse by (sogn 06) .....					103	318	324
Øster Alling by (sogn 07) .....					98	280	223
749. Them kommune .....	21 041	1 468	4 518	4 549	475	1 367	1 194
01. Bryrup sogn .....	2 248	374	1 081	1 050	218	579	490
02. Them sogn, del af 27) .....	10 832	777	2 436	2 477	257	788	704
03. Vinding sogn .....	1 806	123	381	404	-	-	-
04. Vrads sogn, del af 28) .....	6 155	194	620	618	-	-	-
Bryrup by (sogn 01) .....					218	579	490
Salten by (sogn 02) .....					90	277	236
Them by (sogn 02) .....					167	511	468
751. Århus kommune .....	46 906	98 526	237 514	215 395	94 285	224 166	198 624
01. Astrup sogn .....	1 320	367	1 198	740	203	653	157
02. Beder sogn .....	1 020	610	2 023	902	491	1 666	569
03. Borum sogn .....	1 053	184	561	576	119	364	272
04. Brabrand sogn .....	1 669	4 818	13 185	8 194	4 629	12 548	7 653
05. Christians sogn .....	2 306	8 770	21 453	20 528	8 770	21 453	20 528
06. Egå sogn .....	1 425	1 654	5 317	2 636	1 450	4 705	1 729
07. Elev sogn .....	480	63	238	231	-	-	-
08. Elsted sogn .....	798	823	2 666	1 651	800	2 594	1 527
09. Framlev sogn .....	1 834	624	1 925	1 252	370	1 208	470
10. Fredens sogn .....	205	3 253	8 410	8 174	3 253	8 410	8 174
11. Fårup sogn .....	767	259	767	806	139	392	227
12. Harlev sogn .....	1 141	286	897	779	167	503	320
13. Hasle sogn .....	363	1 581	4 462	3 843	1 581	4 462	3 843
14. Hjortshøj sogn .....	1 128	420	1 332	831	300	969	297
15. Holme sogn .....	452	2 885	8 427	6 496	2 885	8 427	6 496
16. Hvilsted sogn, del af 29) .....	924	144	443	472	-	-	-
17. Kasted sogn .....	509	59	172	200	-	-	-
18. Kolt sogn .....	2 109	925	3 007	2 276	641	2 141	995
19. Langenæs sogn .....	...	4 476	8 502	-	4 476	8 502	-
20. Lisbjerg sogn .....	1 205	226	689	729	226	689	729
21. Lyngby sogn .....	671	55	195	198	-	-	-
22. Malling sogn .....	2 709	807	2 501	2 364	506	1 584	1 287
23. Mejlby sogn .....	1 183	164	514	446	96	311	212
24. Møllevang sogn .....	...	5 575	12 572	10 872	5 575	12 572	10 872
25. Mårslet sogn .....	2 411	543	1 831	1 504	291	974	431
26. Ormslev sogn .....	1 172	197	629	600	70	216	.
27. Risskov sogn .....	370	2 177	6 436	6 200	2 177	6 436	6 200
28. Sabro sogn .....	928	328	1 077	742	247	823	332
29. Skt. Johannes sogn .....	...	6 962	13 222	15 292	6 962	13 222	15 292
30. Skt. Lukas sogn .....	...	6 189	11 555	22 614	6 189	11 555	22 614
31. Skt. Markus sogn .....	...	4 329	9 296	9 281	4 329	9 296	9 281
32. Skt. Pauls sogn .....	...	5 883	11 316	13 052	5 883	11 316	13 052
33. Skejby sogn .....	471	112	368	358	112	368	358
34. Skødstrup sogn .....	2 328	1 005	3 208	2 044	847	2 740	1 310

Tabel 2 (fortsat). Amtskommuner, kommuner og sogne samt bymæssige områder pr. 9. november 1970

## 2.13. (fortsat). Kommuner, sogne og bymæssige områder i Århus amtskommune (ÅRH A)

	Area1 i ha	Antal husstande	Folketal		Heraf i bymæssige områder			
			9/11 1970	27/9 1965	Antal husstande		Folketal	
					9/11 1970	27/9 1965	9/11 1970	27/9 1965
35. Skåde sogn .....	533	2 669	7 283	7 237	2 669	7 283	7 237	
36. Spørring sogn .....	929	202	673	561	142	448	315	
37. Sønder Årslev sogn .....	649	196	528	506	86	243	135	
38. Tilst sogn .....	1 261	1 166	3 626	1 353	1 037	3 238	469	
39. Tiset sogn .....	1 793	412	1 243	1 032	131	352	169	
40. Todbjerg sogn .....	2 471	359	1 104	1 057	138	430	334	
41. Tranbjerg sogn .....	1 081	666	2 154	1 039	508	1 663	456	
42. Trige sogn .....	1 598	318	1 014	893	157	441	.	
43. Tulstrup sogn .....	649	60	211	222	-	-	-	
44. Vejlbj sogn .....	980	4 212	10 779	8 477	4 212	10 779	8 477	
45. Viby sogn .....	889	6 058	15 428	9 218	6 058	15 428	9 218	
46. Vitved sogn, del af 30) .....	238	170	566	189	147	479	100	
47. Vor Frue sogn .....	...	4 897	9 699	11 758	4 897	9 699	11 758	
48. Ølsted sogn .....	434	69	228	241	-	-	-	
49. Åby sogn .....	450	4 722	11 935	11 465	4 722	11 935	11 465	
50. Århus Domsogn.....	...	5 597	10 649	13 264	5 597	10 649	13 264	
Beder by (sogn 02) .....					491	1 666	569	
Borum by (sogn 03) .....					119	364	272	
Egå by (sogn 06) .....					203	550	304	
Harlev og Framlev byer 31) (sogn 09 12) .....					537	1 711	790	
Hasselager by (sogn 18) .....					316	992	615	
Hjortshøj by (sogn 14) .....					300	969	297	
Hårup by (sogn 40) .....					138	430	334	
Lystrup og Elsted byer (sogn 08) ...					800	2 594	1 527	
Løgten og Skødstrup byer 32) (sogn 34) .....					736	2 353	1 310	
Malling by (sogn 22) .....					506	1 584	1 287	
Møjlbj by (sogn 23) .....					96	311	212	
Mundelstrup by (sogn 11) .....					106	281	227	
Mårslet by (sogn 25) .....					230	750	431	
Ormslev by (sogn 26) .....					70	216	.	
Sabro by 33) (sogn 28) .....					247	823	332	
Skæring by (sogn 06) .....					145	446	282	
Solbjerg by (sogn 01, 39 og 46) ....					481	1 484	426	
Spørring by (sogn 36) .....					142	448	315	
Stavtrup by (sogn 18) .....					325	1 149	380	
Storhøj by (sogn 25) .....					61	224	.	
Studstrup by (sogn 34) .....					111	387	.	
Tilst by 34) (sogn 11 og 38) .....					1 070	3 349	469	
Tranbjerg by (sogn 41) .....					508	1 663	456	
Trige by (sogn 42) .....					157	441	.	
Århus by 35) (sogn 04, 05, 06, 10, 13, 15, 19, 20, 24, 27, 29, 30, 31, 32, 33, 35, 37, 44, 45, 47, 49 og 50) .....					86 390	198 981	187 789	

## Noter

1) Balle og Hoed byer med i alt 607 indbyggere ligger i Ebeltoft k. og i Grenå k.

2) Balle og Hoed byer med i alt 607 indbyggere ligger i Grenå k. og i Ebeltoft k.

3) Fra april 1973 blev sognenavnet ændret til Nørre-Galten.

4) Hinnerup by: I 1965 benævnt Hinnerup by og Gl. Hinnerup by.



Tabel 2 (fortsat). Amtskommuner, kommuner og sogne samt bymæssige områder pr. 9. november 1970

## 2.13. (fortsat). Kommuner, sogne og bymæssige områder i Århus- Amtskommune (ÅRH A)

Noter (fortsat).

- 5) Nørre Vissing by: I 1970 under 200 indbyggere og derfor ikke betragtet som bymæssig bebyggelse.
- 6) 1/4 1970 blev denne del af Vølle s. henført til Langå k. Resten af sognet (1078 indbyggere 9/11 1970) blev henført til Hvorslev k., VIB A.
- 7) Langå by: I 1965 benævnt Langå by (med Sølyst).
- 8) 1/4 1970 blev denne del af Vester Tørslev s. henført til Mariager k. Resten af sognet (32 indbyggere 9/11 1970) blev henført til Hobro k., NDJ A.
- 9) 1/4 1970 blev denne del af Vindblæs s. henført til Mariager k. Resten af sognet (306 indbyggere 9/11 1970) blev henført til Hadsund k., NDJ A.
- 10) Udbynedder by: I 1970 under 200 indbyggere og derfor ikke betragtet som bymæssig bebyggelse.
- 11) Udbyhøj Vasehuse: I 1965 benævnt Vasehuse.
- 12) 1/4 1970 blev denne del af Hvilsted s. henført til Odder k. Resten af sognet (443 indbyggere 9/11 1970) blev henført til Århus k.
- 13) Af Skt. Peders s., Randers k., udskiltes 15/8 1971 et nyt sogn, Skt. Andreas s.
- 14) Tånum by: I 1970 under 200 indbyggere og derfor ikke betragtet som bymæssig bebyggelse.
- 15) 1/4 1970 blev denne del af Mørke s. henført til Rosenholm k. Resten af sognet (411 indbyggere 9/11 1970) blev henført til Rønde k.
- 16) Hornslet by: I 1965 benævnt Hornslet by med Terndrup by.
- 17) 1/4 1970 blev denne del af Fausing s. henført til Rougsø k. Resten af sognet (614 indbyggere 9/11 1970) blev henført til Sønderhald k.
- 18) Fra april 1972 blev sognenavnet ændret til Gammel Rye.
- 19) Gammel Rye by: I 1965 benævnt Rye by (Gl. Rye).
- 20) Låsby by: I 1965 benævnt Låsby by og Korsvej.
- 21) 1/4 1970 blev denne del af Mørke s. henført til Rønde k. Resten af sognet (1878 indbyggere 9/11 1970) blev henført til Rosenholm k.
- 22) Kolby Kås by: I 1970 under 200 indbyggere og derfor ikke betragtet som bymæssig bebyggelse.
- 23) Ørby by: I 1970 under 200 indbyggere og derfor ikke betragtet som bymæssig bebyggelse.
- 24) 1/4 1970 blev denne del af Them s. henført til Silkeborg k. Resten af sognet (2436 indbyggere 9/11 1970) blev henført til Them k.
- 25) 1/4 1970 blev denne del af Vitved s. henført til Skanderborg k. Resten af sognet (566 indbyggere 9/11 1970) blev henført til Århus k.
- 26) 1/4 1970 blev denne del af Fausing s. henført til Sønderhald k. Resten af sognet (91 indbyggere 9/11 1970) blev henført til Rougsø k.
- 27) 1/4 1970 blev denne del af Them s. henført til Them k. Resten af sognet (2081 indbyggere 9/11 1970) blev henført til Silkeborg k.
- 28) 1/4 1970 blev denne del af Vrads s. henført til Them k. Resten af sognet (58 indbyggere 9/11 1970) blev henført til Ikast k., RIN A, og 1/4 1971 kirkeligt til Bording s. (7 indbyggere 9/11 1970) og til Ikast s. (51 indbyggere 9/11 1970).
- 29) 1/4 1970 blev denne del af Hvilsted s. henført til Århus k. Resten af sognet (28 indbyggere 9/11 1970) blev henført til Odder k.
- 30) 1/4 1970 blev denne del af Vitved s. henført til Århus k. Resten af sognet (252 indbyggere 9/11 1970) blev henført til Skanderborg k.
- 31) Harlev og Framlev: I 1965 to bymæssige bebyggelser, Harlev by og Framlev Korsvej.
- 32) Løgten og Skødstrup: I 1965 to bymæssige bebyggelser, Løgten by og Skødstrup by.
- 33) Under Sabro by indgår Sabro Korsvej, der i 1965 blev betragtet som en selvstændig bymæssig bebyggelse.
- 34) Tilst by inklusive Mundelstrup St.by.
- 35) Under Århus by indgår Tålfors by, der i 1965 blev betragtet som en selvstændig bymæssig bebyggelse.

Arealoverførsler i perioden 1/4 1970-1/4 1973.703. Galten kommune.

1/4 1972: 1 ha fra Storning s. til Veng s., Hørning k.

705. Gjern kommune.

1/4 1972: 246 ha fra Skorup s. kommunalt til Hvorslev k., VIB A.

Tabel 2 (fortsat). Amtskommuner, kommuner og sogne samt bymæssige områder pr. 9. november 1970

2.13. (fortsat). Kommuner, sogne og bymæssige områder i Århus amtskommune (ÅRH A)

Arealoverførsler (fortsat).

709. Hadsten kommune.

1/4 1972: 14 ha til (Nørre) Galten s. fra Ølst s., Randers k.

1/4 1972: 8 ha til Rud s. fra Ølst s., Randers k.

711. Hammel kommune.

Søby s.: Arealet indeholder den del af Gjern s. (1 ha) der 1/4 1970 blev henført til Hammel k. og kirkeligt til Søby s.

715. Hørning kommune.

1/4 1972: 1 ha til Veng s. fra Storring s., Galten k.

721. Midtdjurs kommune.

1/4 1972: 341 ha til Nimtofte s. fra Gjesing s., Rougsø k.

723. Nørhald kommune.

1/4 1972: 28 ha fra Hald s. til Spentrup s., Purhus k.

1/4 1972: 1 ha til Harridslev s. fra Lem s., Randers k.

727. Odder kommune.

1/4 1972: 54 ha kommunalt fra Astrup s., Århus k.

1/4 1972: 16 ha fra Nølev s. til Malling s., Århus k.

729. Purhus kommune.

1/4 1972: 28 ha til Spentrup s. fra Hald s., Nørhald k.

731. Randers kommune.

Det samlede areal for Skt. Clemens s. og for alle sogne mærket ... står ud for Skt. Clemens s.

Ølst s.: Arealet indeholder den del af Galten s. (0 ha), der 1/4 1970 blev henført til Randers k. og kirkeligt til Ølst s.

1/4 1972: 1 ha fra Lem s. til Harridslev s., Nørhald k.

1/4 1972: 14 ha fra Ølst s. til (Nørre) Galten s., Hadsten k.

1/4 1972: 8 ha fra Ølst s. til Rud s., Hadsten k.

1/4 1973: 18 ha fra Krstrup s. til Vorup s.

733. Rosenholm kommune.

Hornslet s.: Arealet indeholder den del af Skødstrup s. (0 ha), der 1/4 1970 blev henført til Rosenholm k. og kirkeligt til Hornslet s.

735. Rougsø kommune.

1/4 1972: 341 ha fra Gjesing s. til Nimtofte s., Midtdjurs k.

743. Silkeborg kommune.

Det samlede areal for Alderslyst s. og for alle sogne mærket ... står ud for Alderslyst s.

1/4 1971: 105 ha fra Them s. til Mariehøj s.

1/4 1972: 1 ha til Mariehøj s. fra Them s. og k.

1/4 1972: 90 ha fra Kragelund s. kommunalt til Kjellerup k., VIB A. (1/4 1973 kirkeligt til Vinderslev s.).

745. Skanderborg kommune.

1/4 1972: 60 ha fra Hylke s. kommunalt til Gedved k. VEJ A. (1/7 1972 kirkeligt til Kattrup s.).

1/4 1972: 61 ha fra Hylke s. kommunalt til Gedved k., VEJ A. (1/7 1972 kirkeligt til Vedslet s.).

1/4 1972: 427 ha fra Ovsted s. til Østbirk s., Gedved k. VEJ A.

749. Them kommune.

1/4 1972: 1 ha fra Them s. til Mariehøj s., Silkeborg k.

751. Århus kommune.

Brabrand, Hasle, Tilst og Vejlbys s.: Arealerne er blevet revideret.

Det samlede areal for Christians s. og for alle sogne mærket ... står ud for Christians s.

1/4 1972: 54 ha fra Astrup s. kommunalt til Odder k.

1/4 1972: 16 ha til Malling s. fra Nølev s., Odder k.



# VIBORG AMT

Kommuner og sogne

PURHUS Kommunnavn  
 Grenholt Sognenavn

1 : 500 000

Reproduceret med tilladelse (A 659/72)  
 af Geodætisk Institut.



# VIBORG AMT

## Bymæssige områder

<b>ODENSE</b>	10 000 indb. og derover
<b>Lyng</b>	2 000 – 9 999 indbyggere
<b>Bække</b>	Under 2 000 indbyggere

1 : 500 000

Reproduceret med tilladelse (A 659/72)  
af Geodætisk Institut.

Tabel 2 (fortsat). Amtskommuner, kommuner og sogne samt bymæssige områder pr. 9. november 1970

## 2.14. Kommuner, sogne og bymæssige områder i Viborg amtskommune (VIB A)

	Areal i ha	Antal husstande	Folketal		Heraf i bymæssige områder		
			9/11 1970	27/9 1965	Antal husstande	Folketal	
						9/11 1970	27/9 1965
<u>Viborg amtskommune</u> .....	<u>412 040</u>	<u>75 610</u>	<u>220 734</u>	<u>219 626</u>	<u>47 624</u>	<u>129 524</u>	<u>120 247</u>
<u>761. Bjerringbro kommune</u> .....	<u>20 687</u>	<u>3 909</u>	<u>11 845</u>	<u>11 571</u>	<u>2 223</u>	<u>6 377</u>	<u>5 802</u>
01. Bjerring sogn .....	1 174	207	722	565	97	287	174
02. Bjerringbro sogn .....	594	1 601	4 559	4 193	1 576	4 474	4 102
03. Elsborg sogn .....	795	168	522	519	55	166	167
04. Gerning sogn, del af 1) .....	160	15	48	48	-	-	-
05. Gullev sogn .....	1 139	111	345	348	-	-	-
06. Hjerminde sogn .....	1 225	121	378	452	-	-	-
07. Hjorthede sogn .....	1 387	120	403	389	-	-	-
08. Høbjerg sogn .....	2 110	235	672	754	-	-	-
09. Lee sogn, del af 2) .....	1 590	124	406	420	-	-	-
10. Mammen sogn, del af 3) .....	1 614	205	610	643	99	268	267
11. Sahl sogn .....	2 397	165	535	563	85	250	267
12. Skjern sogn .....	2 670	199	612	658	-	-	-
13. Vindum sogn .....	3 810	638	2 033	2 019	311	932	825
14. Viskum sogn, del af 4) .....	22	-	-	-	-	-	-
Bjerringbro by (sogn 01 og 02) .....					1 673	4 761	4 276
Mammen by (sogn 10) .....					99	268	267
Rødkærby by (sogn 03 og 13) .....					366	1 098	992
Sahl by (sogn 11) .....					85	250	267
<u>763. Fjends kommune</u> .....	<u>23 620</u>	<u>2 261</u>	<u>7 039</u>	<u>7 047</u>	<u>811</u>	<u>2 261</u>	<u>1 833</u>
01. Daugbjerg sogn .....	3 356	195	625	647	-	-	-
02. Feldingbjerg sogn .....	1 864	560	1 571	1 521	460	1 224	1 178
03. Fly sogn .....	2 619	221	699	767	-	-	-
04. Gammelstrup sogn .....	1 133	59	232	255	-	-	-
05. Kobberup sogn, del af 5) .....	1 769	109	345	302	-	-	-
06. Mønsted sogn .....	2 936	205	672	677	114	339	.
07. Nørre Borris sogn .....	1 647	226	689	664	148	440	405
08. Resen sogn, del af 6) .....	2 514	89	324	336	-	-	-
09. Smøllerup sogn .....	1 897	149	506	504	-	-	-
10. Vridsted sogn .....	1 383	144	460	445	89	258	250
11. Vroue sogn .....	2 502	304	916	929	-	-	-
Mønsted by (sogn 06) .....					114	339	.
Sparkær by (sogn 07) .....					148	440	405
Stoholm by (sogn 02) .....					460	1 224	1 178
Vridsted by (sogn 10) .....					89	258	250
<u>765. Hanstholm kommune</u> .....	<u>21 607</u>	<u>1 581</u>	<u>4 934</u>	<u>4 352</u>	<u>1 035</u>	<u>3 251</u>	<u>2 310</u>
01. Hansted sogn .....	1 644	516	1 716	927	516	1 716	927
02. Hjørdemål sogn .....	5 460	65	229	234	-	-	-
03. Lild sogn .....	4 409	152	449	564	-	-	-
04. Nors sogn, del af 7) .....	393	-	-	-	-	-	-
05. Røhr sogn .....	2 543	252	807	781	141	462	375
06. Tømmerby sogn .....	3 840	336	1 002	1 052	186	531	532
07. Vester Vandet sogn, del af 8) .....	1 662	218	616	638	192	542	476
08. Vigsø sogn .....	1 656	42	115	156	-	-	-
Frøstrup by (sogn 06) .....					186	531	532
Hanstholm by (sogn 01) .....					516	1 716	927
Klitmøller by (sogn 07) .....					192	542	476
Røhr by (sogn 05) .....					141	462	375
<u>767. Hvorslev kommune</u> .....	<u>12 551</u>	<u>2 019</u>	<u>6 067</u>	<u>6 206</u>	<u>1 028</u>	<u>2 910</u>	<u>2 681</u>
01. Aidt sogn .....	1 160	174	495	544	91	225	219
02. Gerning sogn, del af 9) .....	1 932	154	503	545	-	-	-
03. Hvorslev sogn .....	1 796	499	1 438	1 364	407	1 145	1 023

Tabel 2 (fortsat). Amtskommuner, kommuner og sogne samt bymæssige områder pr. 9. november 1970

## 2.14. (fortsat). Kommuner, sogne og bymæssige områder i Viborg amtskommune (VIB A)

	Areal i ha	Antal husstande	Folketal		Heraf i bymæssige områder		
			9/11 1970	27/9 1965	Antal husstande	Folketal	
						9/11 1970	27/9 1965
04. Sønder Vinge sogn .....	1 226	148	436	500	-	-	-
05. Thorsø sogn .....	764	375	1 085	1 022	327	942	841
06. Vejerslev sogn .....	1 589	162	519	544	-	-	-
07. Velleb sogn, del af 10) .....	2 371	343	1 078	1 144	203	598	598
08. Vester Velling sogn .....	1 713	164	513	543	-	-	-
Aidt by (sogn 01) .....					91	225	219
Hvorslev by (sogn 03) .....					88	251	256
Thorsø by (sogn 05) .....					327	942	841
Ulstrup by (sogn 03 og 07) .....					425	1 196	1 050
Velleb by (sogn 07) .....					97	296	315
769. <u>Karup kommune</u> .....	<u>16 261</u>	<u>1 999</u>	<u>6 502</u>	<u>6 582</u>	<u>1 479</u>	<u>4 543</u>	<u>4 102</u>
01. Døllerup sogn, del af 11) .....	124	89	296	275	81	264	247
02. Finderup sogn, del af 12) .....	172	5	19	20	-	-	-
03. Frederiks sogn .....	6 948	724	2 251	2 198	429	1 234	1 083
04. Grove sogn, del af 13) .....	3 956	403	1 602	1 884	345	1 253	1 192
05. Karup sogn .....	2 650	649	1 914	1 731	587	1 694	1 471
06. Lyngård sogn, del af 14) .....	412	68	204	244	37	98	109
07. Resen sogn, del af 15) .....	1 999	61	216	230	-	-	-
Frederiks by (sogn 03) .....					323	930	777
Grønhøj by (sogn 03) .....					80	236	219
Karup by (sogn 05) .....					587	1 694	1 471
Kølvrå by (sogn 04) .....					345	1 253	1 192
Skelhøje by (sogn 01, 03 og 06) .....					144	430	443
771. <u>Kjellerup kommune</u> .....	<u>25 628</u>	<u>4 360</u>	<u>13 110</u>	<u>12 895</u>	<u>2 162</u>	<u>5 945</u>	<u>5 357</u>
01. Engesvang sogn, del af 16) .....	199	4	17	19	-	-	-
02. Grønbæk sogn .....	3 388	663	2 019	1 932	301	857	761
03. Hinge sogn .....	2 052	234	784	806	-	-	-
04. Hørup sogn .....	1 330	1 316	3 551	3 326	1 218	3 245	3 000
05. Levring sogn .....	1 979	225	702	741	-	-	-
06. Sjørsløv sogn .....	2 722	413	1 279	1 274	217	608	542
07. Torning sogn .....	8 633	772	2 425	2 404	325	954	810
08. Vinderslev sogn .....	3 180	466	1 505	1 496	101	281	244
09. Vium sogn .....	2 145	267	828	897	-	-	-
Ans by (sogn 02) .....					301	857	761
Demstrup by (sogn 06) .....					103	282	259
Kjellerup by (sogn 04) .....					1 218	3 245	3 000
Nørre Knudstrup by (sogn 07) .....					104	310	271
Sjørsløv by (sogn 06) .....					114	326	283
Torning by (sogn 07) .....					221	644	539
Vinderslev by (sogn 08) .....					101	281	244
773. <u>Morsø kommune</u> .....	<u>36 767</u>	<u>8 758</u>	<u>25 084</u>	<u>25 806</u>	<u>4 719</u>	<u>12 403</u>	<u>12 483</u>
01. Alsted sogn .....	791	103	304	311	-	-	-
02. Bjergby sogn .....	764	119	356	385	-	-	-
03. Blidstrup sogn .....	889	81	332	275	-	-	-
04. Dragstrup sogn .....	915	99	248	286	-	-	-
05. Ejerslev sogn .....	804	123	365	392	-	-	-
06. Elså sogn .....	521	71	247	230	-	-	-
07. Erslev sogn .....	1 020	245	737	699	130	333	350
08. Flade sogn .....	1 296	167	524	576	74	217	218
09. Frøslev sogn .....	1 174	188	561	588	-	-	-
10. Galtrup sogn .....	1 422	178	610	577	15	113	50
11. Hvidbjerg sogn .....	1 480	219	676	702	-	-	-
12. Jørsby sogn 17) .....	672	55	158	158	-	-	-
13. Karby sogn .....	2 291	264	795	867	119	274	285

Tabel 2 (fortsat). Amtskommuner, kommuner og sogne samt bymæssige områder pr. 9. november 1970
 

---

## 2.14. (fortsat). Kommuner, sogne og bymæssige områder i Viborg amtskommune (VIB A)

	Areal i ha	Antal husstande	Folketal		Heraf i bymæssige områder		
			9/11 1970	27/9 1965	Antal husstande	Folketal	
						9/11 1970	27/9 1965
14. Ljørslev sogn .....	1 006	82	237	244	-	-	-
15. Lødderup sogn .....	2 576	370	1 189	1 157	96	310	251
16. Møllerup sogn .....	636	79	266	261	-	-	-
17. Nykøbing Mors sogn .....	987	3 411	8 756	9 127	3 411	8 756	9 127
18. Ovtrup sogn .....	1 445	131	407	445	-	-	-
19. Rakkeby sogn .....	619	78	243	251	-	-	-
20. Redsted sogn .....	1 612	276	848	896	111	298	293
21. Sejerslev sogn .....	2 070	318	1 006	1 062	122	360	389
22. Skallerup sogn .....	615	95	300	321	-	-	-
23. Solbjerg sogn .....	1 124	219	665	618	-	-	-
24. Sundby sogn .....	1 143	245	719	695	112	314	264
25. Sønder Dråby sogn .....	574	130	352	384	-	-	-
26. Tæbring sogn .....	610	95	296	293	-	-	-
27. Tødsø sogn .....	1 498	286	823	803	77	219	219
28. Vejerslev sogn .....	1 895	270	787	840	130	348	374
29. Vester Assels sogn .....	967	97	299	310	-	-	-
30. Ørding sogn .....	1 383	192	616	669	69	200	.
31. Øster Assels sogn .....	1 640	318	948	995	122	325	356
32. Øster Jølby sogn .....	328	154	414	389	131	336	307
Erslev by (sogn 07) .....					115	299	305
Flade by (sogn 08) .....					74	217	218
Karby by (sogn 13) .....					119	274	285
Nykøbing Mors by 18) (sogn 15 og 17) .....					3 507	9 066	9 378
Redsted by (sogn 20) .....					111	298	293
Sejerslev by (sogn 21) .....					122	360	389
Sundby by (sogn 24) .....					112	314	264
Tødsø by 19) (sogn 27) .....					.	.	219
Vils by (sogn 28) .....					130	348	374
Vodstrup by (sogn 27) .....					77	219	.
Ørding by (sogn 30) .....					69	200	.
Øster Assels by (sogn 31) .....					122	325	356
Øster Jølby by (sogn 07, 10 og 32) .					161	483	402
<b>775. Mølndrup kommune .....</b>	<b>21 200</b>	<b>2 206</b>	<b>6 787</b>	<b>6 870</b>	<b>928</b>	<b>2 630</b>	<b>2 481</b>
01. Hersom sogn .....	1 637	95	315	414	-	-	-
02. Klejtrup sogn .....	2 833	315	957	1 009	167	458	455
03. Lynderup sogn .....	1 991	97	293	352	-	-	-
04. Låstrup sogn .....	2 003	151	490	475	-	-	-
05. Roum sogn .....	2 627	275	864	823	111	332	283
06. Skals sogn .....	2 701	501	1 476	1 439	342	960	889
07. Ulbjerg sogn .....	4 001	300	960	978	125	364	350
08. Vester Bjerregrav sogn .....	1 262	167	522	475	-	-	-
09. Vester Tostrup sogn .....	2 145	305	910	905	183	516	504
Klejtrup by (sogn 02) .....					167	458	455
Mølndrup by (sogn 05 og 09) .....					294	848	787
Skals by (sogn 06) .....					342	960	889
Ulbjerg by (sogn 07) .....					125	364	350
<b>777. Sallingsund kommune .....</b>	<b>9 946</b>	<b>1 883</b>	<b>5 895</b>	<b>6 073</b>	<b>1 110</b>	<b>3 294</b>	<b>3 244</b>
01. Durup sogn .....	729	363	1 059	1 084	294	841	852
02. Glyngøre sogn .....	319	361	1 170	1 153	335	1 071	1 047
03. Harre sogn .....	1 091	149	493	502	75	221	218
04. Hjerk sogn .....	1 655	148	477	483	-	-	-
05. Nautrup sogn .....	1 252	114	370	413	-	-	-
06. Roslev sogn .....	821	433	1 264	1 289	379	1 058	1 079

Tabel 2 (fortsat). Amtskommuner, kommuner og sogne samt bymæssige områder pr. 9. november 1970

## 2.14. (fortsat). Kommuner, sogne og bymæssige områder i Viborg amtskommune (VIB A)

	Areal i ha	Antal husstande	Folketal		Heraf i bymæssige områder			
			9/11 1970	27/9 1965	Antal husstande		Folketal	
					9/11 1970	27/9 1965	9/11 1970	27/9 1965
07. Rybjerg sogn .....	1 462	101	321	366	-	-	-	-
08. Sæby sogn .....	862	57	213	213	-	-	-	-
09. Tøndering sogn .....	910	112	389	411	27	103	48	48
10. Vile sogn .....	845	45	139	159	-	-	-	-
Ourup by (sogn 01 og 09) .....					321	944	900	900
Glyngøre by (sogn 02) .....					335	1 071	1 047	1 047
Harre by (sogn 03) .....					75	221	218	218
Roslev by (sogn 06) .....					379	1 058	1 079	1 079
779. Skive kommune .....	<u>23 033</u>	<u>9 187</u>	<u>25 530</u>	<u>24 050</u>	<u>7 874</u>	<u>21 191</u>	<u>18 728</u>	<u>18 728</u>
01. Oømmerby sogn .....	1 270	337	1 090	721	249	774	127	127
02. Oølby sogn .....	1 238	87	318	345	-	-	-	-
03. Estvad sogn .....	3 673	208	681	675	65	193	177	177
04. Hem sogn .....	1 073	192	622	557	136	449	358	358
05. Hindborg sogn .....	705	59	192	199	-	-	-	-
06. Højslev sogn .....	3 392	550	1 733	1 787	256	795	805	805
07. Kobberrup sogn, del af 20) .....	1 383	251	822	732	157	490	365	365
08. Lundø sogn .....	533	48	139	136	-	-	-	-
09. Resen sogn .....	688	234	961	677	179	776	291	291
10. Rønbjerg sogn .....	1 714	96	325	385	40	119	136	136
11. Skive sogn .....	2 472	6 693	17 307	16 429	6 670	17 224	16 131	16 131
12. Ørslevkloster sogn .....	3 331	343	1 068	1 107	122	371	338	338
13. Ørum sogn .....	1 561	89	272	300	-	-	-	-
Oømmerby by (sogn 01) .....					141	418	.	.
Hald by (sogn 12) .....					122	371	338	338
Hem by (sogn 04) .....					136	449	358	358
Højslev St.by 21) (sogn 01, 06 og 07) .....					521	1 641	1 297	1 297
Resen by (sogn 09) .....					157	538	291	291
Rønbjerg by (sogn 03 og 10) .....					105	312	313	313
Skive by (sogn 09 og 11) .....					6 551	17 015	16 131	16 131
Vinde by (sogn 11) .....					141	447	.	.
781. Spøttrup kommune .....	<u>18 945</u>	<u>2 336</u>	<u>7 293</u>	<u>7 656</u>	<u>960</u>	<u>2 673</u>	<u>2 506</u>	<u>2 506</u>
01. Balling sogn .....	1 342	292	880	855	234	669	635	635
02. Brøndum sogn .....	1 104	99	373	383	-	-	-	-
03. Hvidbjerg sogn .....	1 108	100	320	345	-	-	-	-
04. Håsum sogn .....	1 370	93	318	354	-	-	-	-
05. Krejbjerg sogn .....	1 939	146	473	501	-	-	-	-
06. Lem sogn .....	1 881	289	824	796	146	374	301	301
07. Lihme sogn .....	2 473	277	849	942	98	249	242	242
08. Oddense sogn .....	1 931	217	714	707	123	374	314	314
09. Otting sogn .....	527	34	102	130	-	-	-	-
10. Ramsing sogn .....	1 269	193	632	685	99	295	282	282
11. Rødding sogn .....	2 694	468	1 406	1 509	260	712	732	732
12. Vejby sogn .....	670	80	248	274	-	-	-	-
13. Volling sogn .....	637	48	154	175	-	-	-	-
Balling by (sogn 01) .....					234	669	635	635
Lem by (sogn 06) .....					146	374	301	301
Lihme by (sogn 07) .....					98	249	242	242
Oddense by (sogn 08) .....					123	374	314	314
Ramsing by (sogn 10) .....					99	295	282	282
Rødding by 22) (sogn 11) .....					260	712	732	732
783. Sundsøre kommune .....	<u>17 143</u>	<u>2 350</u>	<u>7 459</u>	<u>7 869</u>	<u>828</u>	<u>2 461</u>	<u>2 430</u>	<u>2 430</u>
01. Fur sogn .....	2 229	442	1 294	1 458	276	794	863	863
02. Grinderslev sogn .....	2 837	348	1 147	1 134	129	401	357	357



Tabel 2 (fortsat). Amtskommuner, kommuner og sogne samt bymæssige områder pr. 9. november 1970

## 2.14. (fortsat). Kommuner, sogne og bymæssige områder i Viborg amtskommune (VIB A)

	Areal i ha	Antal husstande	Folketal		Heraf i bymæssige områder		
			9/11 1970	27/9 1965	Antal husstande	Folketal	
						9/11 1970	27/9 1965
03. Grønning sogn .....	1 083	88	279	320	-	-	-
04. Jebjerg sogn .....	1 226	347	1 085	1 070	288	863	823
05. Junget sogn .....	1 304	159	529	556	-	-	-
06. Lyby sogn .....	1 672	170	569	604	-	-	-
07. Selde sogn .....	1 558	251	801	863	135	403	387
08. Thise sogn .....	1 477	173	540	569	-	-	-
09. Torum sogn .....	1 629	182	561	597	-	-	-
10. Åsted sogn .....	2 128	190	654	698	-	-	-
Breum by (sogn 02) .....					129	401	357
Jebjerg by (sogn 04) .....					288	863	823
Nederby og Debel byer (sogn 01) ....					182	532	602
Selde by (sogn 07) .....					135	403	387
Stenøre og Sønderhede byer (sogn 01)					94	262	261
785. Sydthy kommune .....	<u>32 128</u>	<u>4 274</u>	<u>12 659</u>	<u>13 313</u>	<u>2 150</u>	<u>5 878</u>	<u>5 630</u>
01. Agger sogn .....	1 524	142	417	444	139	412	440
02. Bedsted sogn 23) .....	2 334	561	1 681	1 668	352	965	890
03. Boddum sogn .....	1 238	87	255	298	-	-	-
04. Gettrup sogn .....	1 090	99	343	357	24	84	.
05. Grurup sogn .....	834	53	201	236	-	-	-
06. Hassing sogn .....	905	101	312	334	-	-	-
07. Helligsø sogn .....	669	105	275	328	58	146	.
08. Heltborg sogn .....	1 628	178	539	620	-	-	-
09. Hurup sogn .....	1 488	946	2 586	2 527	863	2 287	2 172
10. Hvidbjerg Vesten Å sogn .....	4 443	134	427	463	-	-	-
11. Hørdum sogn .....	1 527	414	1 219	1 337	301	834	842
12. Lodbjerg sogn 24) .....	1 827	14	36	55	-	-	-
13. Skyum sogn .....	1 206	124	381	411	-	-	-
14. Vestervig sogn .....	5 205	705	2 085	2 127	278	766	882
15. Villerslev sogn .....	1 228	149	467	509	-	-	-
16. Visby sogn .....	731	40	134	161	-	-	-
17. Ydby sogn .....	2 812	343	1 045	1 180	135	384	404
18. Ørum sogn .....	1 439	79	256	258	-	-	-
Bedsted by 25) (sogn 02) .....					352	965	890
Gettrup by (sogn 04 og 07) .....					82	230	.
Hurup by (sogn 09) .....					863	2 287	2 172
Hørdum by (sogn 11) .....					160	434	440
Koldby by (sogn 11) .....					141	400	402
Krik og Oksenbøl byer 26) (sogn 14)					.	.	209
Vestervig by (sogn 14) .....					273	747	673
Ydby by (sogn 17) .....					135	384	404
Øster Agger by (sogn 01 og 14) .....					144	431	440
787. Thisted kommune .....	<u>56 360</u>	<u>10 046</u>	<u>28 905</u>	<u>29 014</u>	<u>6 414</u>	<u>16 851</u>	<u>16 452</u>
01. Arup sogn .....	1 289	127	379	402	-	-	-
02. Harring sogn .....	705	71	232	237	-	-	-
03. Hillerslev sogn .....	3 315	380	1 196	1 245	131	399	378
04. Hundborg sogn .....	3 538	576	1 858	1 852	366	1 069	1 097
05. Hunstrup sogn .....	1 948	155	483	527	-	-	-
06. Hørsted sogn .....	566	45	141	141	-	-	-
07. Jannerup sogn .....	1 503	56	177	203	-	-	-
08. Kallerup sogn .....	672	64	214	229	-	-	-
09. Kåstrup sogn .....	703	30	100	109	2	6	-
10. Nors sogn, del af 27) .....	3 660	361	1 186	1 099	175	511	429
11. Nørhå sogn .....	3 401	190	579	635	97	277	325
12. Sennels sogn .....	2 245	275	904	902	-	-	-

Tabel 2 (fortsat). Amtskommuner, kommuner og sogne samt bymæssige områder pr. 9. november 1970

## 2.14. (fortsat). Kommuner, sogne og bymæssige områder i Viborg amtskommune (VIB A)

	Areal i ha	Antal husstande	Folketal		Heraf i bymæssige områder		
			9/11 1970	27/9 1965	Antal husstande	Folketal	
						9/11 1970	9/11 1970
13. Sjørring sogn .....	2 475	412	1 357	1 391	194	620	606
14. Skinnerup sogn .....	864	85	289	307	-	-	-
15. Skjoldborg sogn .....	1 346	184	621	625	-	-	-
16. Snedsted sogn .....	1 990	658	1 947	2 031	411	1 105	1 152
17. Stagstrup sogn .....	1 459	382	1 240	1 218	236	765	681
18. Sønderhå sogn .....	1 967	140	458	504	-	-	-
19. Thisted sogn .....	1 688	4 310	10 603	10 624	4 193	10 224	10 217
20. Tilsted sogn .....	854	424	1 412	1 124	312	1 028	770
21. Torsted sogn .....	860	73	227	244	-	-	-
22. Tved sogn .....	2 112	87	300	338	-	-	-
23. Vang sogn .....	6 339	182	566	572	-	-	-
24. Vesløs sogn .....	1 752	221	660	646	123	338	343
25. Vester Vandet sogn, del af 28) .....	2 196	81	271	303	-	-	-
26. Øsløs sogn .....	2 140	146	468	506	-	-	-
27. Østerild sogn .....	3 650	261	801	754	174	509	454
28. Øster Vandet sogn .....	1 123	70	236	246	-	-	-
Hillerslev by (sogn 03 og 09) .....					133	405	378
Hundborg by (sogn 04) .....					169	424	465
Nors by (sogn 10) .....					175	511	429
Nørre Vorupør by (sogn 04) .....					197	645	632
Sjørring by (sogn 13) .....					194	620	606
Snedsted by (sogn 16) .....					411	1 105	1 152
Stenbjerg by (sogn 11) .....					97	277	325
Sundby by (sogn 17) .....					104	341	306
Thisted by (sogn 19 og 20) .....					4 505	11 252	10 987
Vesløs by (sogn 24) .....					123	338	343
Vilsund by 29) (sogn 17) .....					132	424	375
Østerild by (sogn 27) .....					174	509	454
789. Tjele kommune .....	<u>27 340</u>	<u>2 407</u>	<u>7 733</u>	<u>7 950</u>	<u>912</u>	<u>2 681</u>	<u>2 321</u>
01. Bigum sogn .....	1 046	43	138	169	-	-	-
02. Hammershøj sogn .....	1 381	247	780	759	191	591	566
03. Kvorning sogn .....	1 433	156	487	510	84	237	.
04. Lee sogn, del af 30) .....	137	4	16	11	-	-	-
05. Lindum sogn .....	2 243	154	477	529	-	-	-
06. Løvel sogn .....	2 974	219	704	670	110	306	269
07. Mammen sogn, del af 31) .....	102	2	11	17	-	-	-
08. Nørre Vinge sogn .....	867	54	178	205	-	-	-
09. Pederstrup sogn .....	1 249	46	160	172	-	-	-
10. Rødding sogn .....	3 048	237	781	793	72	214	225
11. Tjele sogn .....	2 402	127	430	471	-	-	-
12. Vammen sogn .....	2 435	239	804	811	138	401	394
13. Vejrum sogn .....	1 342	197	638	611	111	338	315
14. Viskum sogn, del af 32) .....	2 157	110	373	392	-	-	-
15. Vorning sogn .....	2 388	180	584	658	-	-	-
16. Ørum sogn .....	2 136	392	1 172	1 172	206	594	552
Hammershøj by (sogn 02) .....					191	591	566
Kvorning by (sogn 03) .....					84	237	.
Løvel by (sogn 06) .....					110	306	269
Rødding by (sogn 10) .....					72	214	225
Vammen by (sogn 12) .....					138	401	394
Vejrum by 33) (sogn 13) .....					111	338	315
Ørum by (sogn 16) .....					206	594	552
791. Viborg kommune .....	<u>31 253</u>	<u>13 444</u>	<u>36 227</u>	<u>34 589</u>	<u>11 580</u>	<u>30 453</u>	<u>28 253</u>
01. Almind sogn .....	2 152	264	794	657	65	220	.

Tabel 2 (fortsat). Amtskommuner, kommuner og sogne samt bymæssige områder pr. 9. november 1970

## 2.14. (fortsat). Kommuner, sogne og bymæssige områder i Viborg amtskommune (VIB A)

	Areal i ha	Antal husstande	Folketal		Heraf i bymæssige områder		
			9/11 1970	27/9 1965	Antal husstande	Folketal	
						9/11 1970	27/9 1965
02. Asmild sogn .....	1 895	916	2 948	2 309	822	2 640	1 965
03. Dollerup sogn, del af 34) .....	2 941	378	1 332	1 342	207	844	762
04. Finderup sogn, del af 35) .....	2 326	94	275	306	-	-	-
05. Fiskbæk sogn .....	1 334	353	1 067	934	231	655	513
06. Kvols sogn .....	678	52	160	184	-	-	-
07. Lysgård sogn, del af 36) .....	948	127	364	385	-	-	-
08. Ravnstrup sogn .....	1 758	184	592	503	-	-	-
09. Romlund sogn .....	1 589	97	296	321	-	-	-
10. Sønder Rind sogn .....	1 479	169	515	574	35	92	70
11. Søndre sogn .....	...	4 252	11 298	10 944	4 252	11 298	10 944
12. Tapdrup sogn .....	1 275	173	561	537	80	230	.
13. Tårup sogn .....	2 667	146	456	458	-	-	-
14. Viborg Domsogn 37) .....	5 867	5 791	14 176	13 837	5 776	14 121	13 777
15. Vinkel sogn .....	2 263	207	665	643	67	201	222
16. Vorde sogn .....	2 081	241	728	655	45	152	-
Birgittelyst by (sogn 01) .....					65	220	.
Bruunshåb by (sogn 02) .....					157	498	265
Hald Ege by (sogn 03) .....					207	844	762
Løgstrup by (sogn 05 og 16) .....					276	807	513
Rindsholm by (sogn 02 og 10) .....					74	212	208
Tapdrup by (sogn 12) .....					80	230	.
Viborg by (sogn 02, 11 og 14) .....					10 654	27 441	26 283
Vinkel by (sogn 15) .....					67	201	222
793. Ålestrup kommune .....	17 571	2 590	7 665	7 783	1 411	3 722	3 634
01. Fjelsø sogn .....	2 171	206	656	657	77	223	225
02. Gedsted sogn .....	1 483	432	1 256	1 247	359	1 006	980
03. Hvam sogn .....	1 666	248	733	747	127	304	323
04. Hvilsum sogn .....	2 624	201	626	652	-	-	-
05. Simested sogn .....	3 786	349	1 099	1 130	109	263	217
06. Testrup sogn .....	1 171	89	311	323	-	-	-
07. Vester Bølle sogn, del af 38) .....	2 492	164	531	582	-	-	-
08. Øster Bølle sogn 39) .....	2 178	901	2 453	2 445	739	1 926	1 889
Fjelsø by (sogn 01) .....					77	223	225
Gedsted by (sogn 02) .....					359	1 006	980
Hvam by (sogn 03) .....					127	304	323
Simested by (sogn 05) .....					109	263	217
Ålestrup by (sogn 08) .....					739	1 926	1 889

## Noter

- 1) 1/4 1970 blev denne del af Gerning s. henført til Bjerringbro k. og 1/12 1970 kirkeligt til Bjerringbro s. Resten af sognet (503 indbyggere 9/11 1970) blev henført til Hvorslev k.
- 2) 1/4 1970 blev denne del af Lee s. henført til Bjerringbro k. Resten af sognet (16 indbyggere 9/11 1970) blev henført til Tjele k. og 1/1 1971 kirkeligt til Viskum s.
- 3) 1/4 1970 blev denne del af Mammen s. henført til Bjerringbro k. Resten af sognet (11 indbyggere 9/11 1970) blev henført til Tjele k. og 1/1 1971 kirkeligt til Vejrum s.
- 4) 1/4 1970 blev denne del af Viskum s. henført til Bjerringbro k. og 1/1 1971 kirkeligt til Lee s. Resten af sognet (373 indbyggere 9/11 1970) blev henført til Tjele k.
- 5) 1/4 1970 blev denne del af Kobberup s. henført til Fjends k. Resten af sognet (822 indbyggere 9/11 1970) blev henført til Skive k.
- 6) 1/4 1970 blev denne del af Resen s. henført til Fjends k. Resten af sognet (216 indbyggere 9/11 1970) blev henført til Karup k.

Tabel 2 (fortsat). Amtskommuner, kommuner og sogne samt bymæssige områder pr. 9. november 1970

2.14. (fortsat). Kommuner, sogne og bymæssige områder i Viborg amtskommune (VIB A)

Noter (fortsat)

- 7) 1/4 1970 blev denne del af Nors s. henført til Hanstholm k. og 1/10 1971 kirkeligt til Vester Vandet s. Resten af sognet (1186 indbyggere 9/11 1970) blev henført til Thisted k.
- 8) 1/4 1970 blev denne del af Vester Vandet s. henført til Hanstholm k. Resten af sognet (271 indbyggere 9/11 1970) blev henført til Thisted k.
- 9) 1/4 1970 blev denne del af Gerning s. henført til Hvorslev k. Resten af sognet (48 indbyggere 9/11 1970) blev henført til Bjerringbro k. og 1/12 1970 kirkeligt til Bjerringbro s.
- 10) 1/4 1970 blev denne del af Vellelev s. henført til Hvorslev k. Resten af sognet (42 indbyggere 9/11 1970) blev henført til Langå k., ÅRH A.
- 11) 1/4 1970 blev denne del af Dollerup s. henført til Karup k. Resten af sognet (1332 indbyggere 9/11 1970) blev henført til Viborg k.
- 12) 1/4 1970 blev denne del af Finderup s. henført til Karup k. Resten af sognet (275 indbyggere 9/11 1970) blev henført til Viborg k.
- 13) 1/4 1970 blev denne del af Grove s. henført til Karup k. og 1/7 1974 kirkeligt til Karup s. Resten af sognet (287 indbyggere 9/11 1970) blev henført til Avlum-Haderup k., RIN A.
- 14) 1/4 1970 blev denne del af Lysgård s. henført til Karup k. Resten af sognet (364 indbyggere 9/11 1970) blev henført til Viborg k.
- 15) 1/4 1970 blev denne del af Resen s. henført til Karup k. Resten af sognet (324 indbyggere 9/11 1970) blev henført til Fjends k.
- 16) Denne del af Engesvang s. overførtes 1/4 1972 til Ikast k., RIN A, hvor den øvrige del af sognet (2011 indbyggere 9/11 1970) er beliggende.
- 17) Jørsby s.: I 1965 benævnt Jordsby s.
- 18) Under Nykøbing Mors by indgår Fårup by, der i 1965 blev betragtet som en selvstændig bymæssig bebyggelse.
- 19) Tødsø by: I 1970 under 200 indbyggere og derfor ikke betragtet som bymæssig bebyggelse.
- 20) 1/4 1970 blev denne del af Kobberup s. henført til Skive k. Resten af sognet (345 indbyggere 9/11 1970) blev henført til Fjends k.
- 21) Højslev St.by: I 1965 benævnt Højslev og Nr. Søby byer.
- 22) Rødding by: I 1965 benævnt Rødding by (Spøttrup st.).
- 23) Bedsted s.: I 1965 benævnt Bested s.
- 24) Lodbjerg s. (36 indbyggere) er i folketællingstabellværket A 4 talt med under Ørum s.
- 25) Bedsted by: I 1965 benævnt Bested by.
- 26) Krik og Oksenbøl byer: I 1970 under 200 indbyggere og derfor ikke betragtet som bymæssige bebyggelser.
- 27) 1/4 1970 blev denne del af Nors s. henført til Thisted k. Resten af sognet (0 indbyggere 9/11 1970) blev henført til Hanstholm k. og 1/10 1971 kirkeligt til Vester Vandet s.
- 28) 1/4 1970 blev denne del af Vester Vandet s. henført til Thisted k. Resten af sognet (616 indbyggere 9/11 1970) blev henført til Hanstholm k.
- 29) Vilsund by: I 1965 benævnt Vildsund by.
- 30) 1/4 1970 blev denne del af Lee s. henført til Tjele k. og 1/1 1971 kirkeligt til Viskum s. Resten af sognet (406 indbyggere 9/11 1970) blev henført til Bjerringbro k.
- 31) 1/4 1970 blev denne del af Mammen s. henført til Tjele k. og 1/1 1971 kirkeligt til Vejrum s. Resten af sognet (610 indbyggere 9/11 1970) blev henført til Bjerringbro k.
- 32) 1/4 1970 blev denne del af Viskum s. henført til Tjele k. Resten af sognet (0 indbyggere 9/11 1970) blev henført til Bjerringbro k. og 1/1 1971 kirkeligt til Lee s.
- 33) Vejrum by: I 1965 benævnt Vejrum by (Vejrum bro st.)
- 34) 1/4 1970 blev denne del af Dollerup s. henført til Viborg k. Resten af sognet (296 indbyggere 9/11 1970) blev henført til Karup k.
- 35) 1/4 1970 blev denne del af Finderup s. henført til Viborg k. Resten af sognet (19 indbyggere 9/11 1970) blev henført til Karup k.
- 36) 1/4 1970 blev denne del af Lysgård s. henført til Viborg k. Resten af sognet (204 indbyggere 9/11 1970) blev henført til Karup k.
- 37) Af Viborg Domsogn udskiltes 29/11 1970 et nyt sogn, Vestervang s. med 4631 indbyggere og 1611 husstande 9/11 1970.
- 38) Vester Bølle s. med i alt 809 indbyggere ligger i Ålestrup k. og i Farsø k., NDJ A.
- 39) Af Øster Bølle s., Ålestrup k., udskiltes 1/4 1972 et nyt sogn, Ålestrup s.

Tabel 2 (fortsat). Amtskommuner, kommuner og sogne samt bymæssige områder pr. 9. november 1970

## 2.14. (fortsat). Kommuner, sogne og bymæssige områder i Viborg amtskommune (VIB A)

Arealoverførsler i perioden 1/4 1970-1/4 1973.761. Bjerringbro kommune.

Lee s.: Arealet er blevet revideret.

1/12 1970: 160 ha fra Gerning s. til Bjerringbro s.

1/1 1971: 22 ha fra Viskum s. til Lee s.

1/4 1972: 40 ha fra Højbjerg s. kommunalt til Kjellerup k.  
(1/4 1973 kirkeligt til Levring s.).

1/4 1972: 11 ha kommunalt fra Sjørslev s., Kjellerup k.

765. Hanstholm kommune.

1/10 1971: 393 ha fra Nors s. til Vester Vandet s.

767. Hvorslev kommune.

1/4 1972: 246 ha kommunalt fra Skorup s., Gjern k., ÅRH A.

769. Karup kommune.

1/7 1974: 3956 ha fra Grove s. til Karup s.

771. Kjellerup kommune.

1/4 1972: 199 ha fra Engesvang s. til Engesvang s., lkast k., RIN A.

1/4 1972: 40 ha kommunalt fra Højbjerg s., Bjerringbro k.  
(1/4 1973 kirkeligt til Levring s.).

1/4 1972: 11 ha fra Sjørslev s. kommunalt til Bjerringbro k.

1/4 1972: 90 ha kommunalt fra Kragelund s., Silkeborg k.  
ÅRH S. (1/4 1973 kirkeligt til Vinderslev s.).773. Morsø kommune.

1/8 1972: 385 ha fra Karby s. til Hvidbjerg s.

785. Sydthy kommune.1/4 1972: 68 ha til Ydby s. fra Lyngs s., Thyholm k.,  
RIN A.787. Thisted kommune.

Thisted s.: Arealet indeholder det tidligere Thisted landsogn (936 ha), der 1/4 1970 blev henført til Thisted k.

Vester Vandet s.: Arealet indeholder den del af Vester Vandet s. (273 ha), der 1/4 1970 blev henført til Thisted k. fra Hanstholm k., og 1/10 1971 kirkeligt til Nors s.

1/1 1971: 209 ha fra Hundborg s. til Vang s.

1/10 1971: 273 ha fra Vester Vandet s. til Nors s.

789. Tjele kommune.

Viskum s.: Arealet er blevet revideret.

1/1 1971: 102 ha fra Mammen s. til Vejrum s.

1/1 1971: 137 ha fra Lee s. til Viskum s.

791. Viborg kommune.

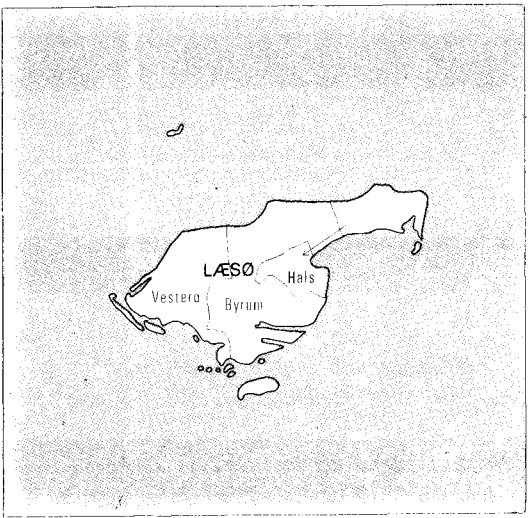
Det samlede areal for Søndre s. og Viborg Domsogn udgør 5867 ha. Heri indgår det tidligere Viborg Gråbrødre landdistrikt (325 ha), der 1/4 1970 blev henført til Viborg k.

1/4 1973: 7 ha fra Søndre s. til Asmild s.

793. Ålestrup kommune.

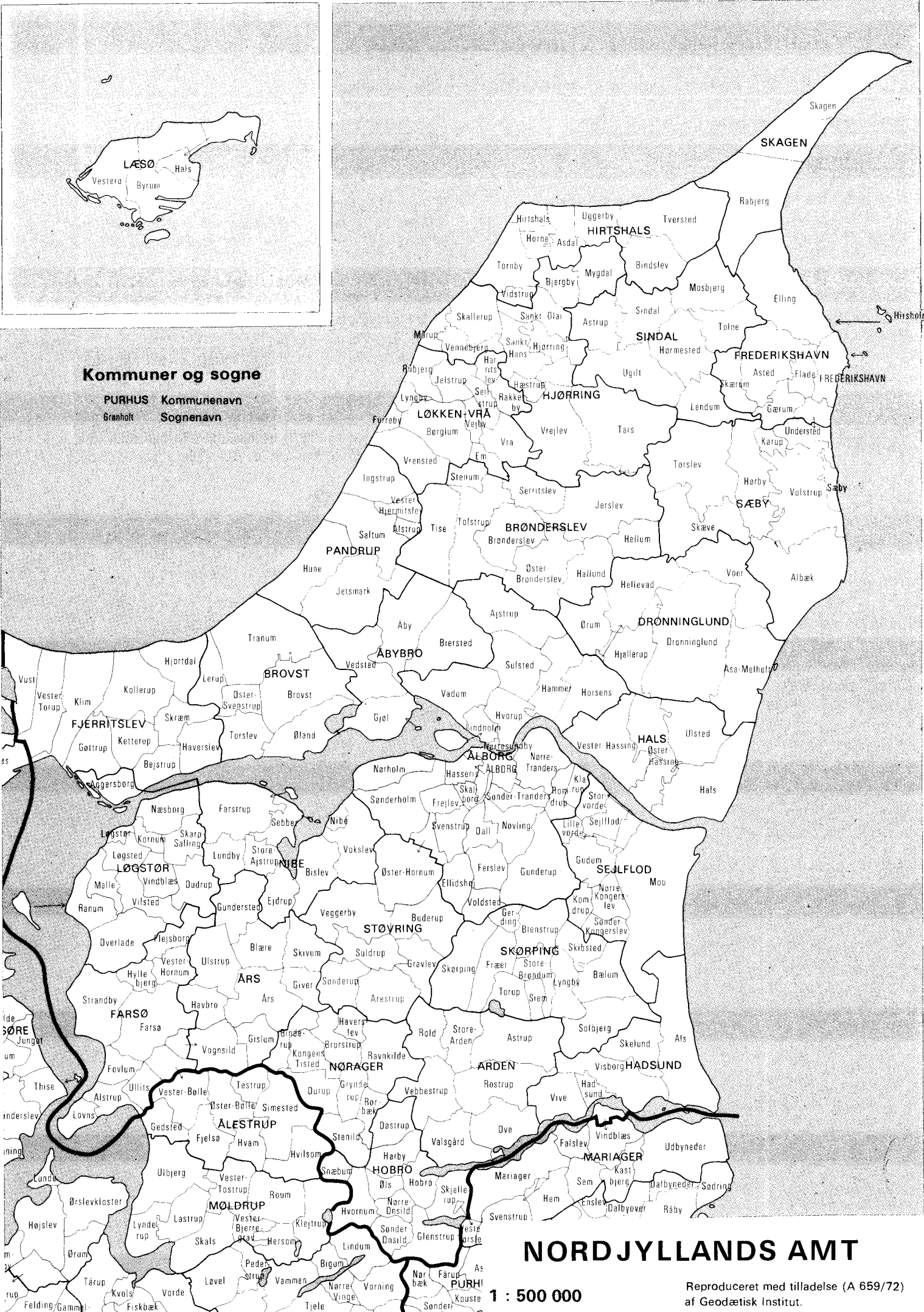
Vester Bølle s.: Arealet er blevet revideret.

1/4 1972: 696 ha fra Øster Bølle s. til et nyt sogn, Ålestrup s.



**Kommuner og sogne**

PURHUS Kommunens navn  
 Grønholt Sognens navn

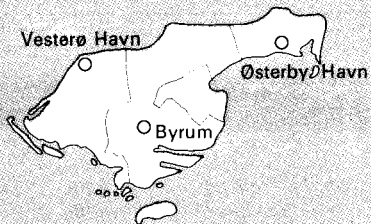


**NORDJYLLANDS AMT**

1 : 500 000

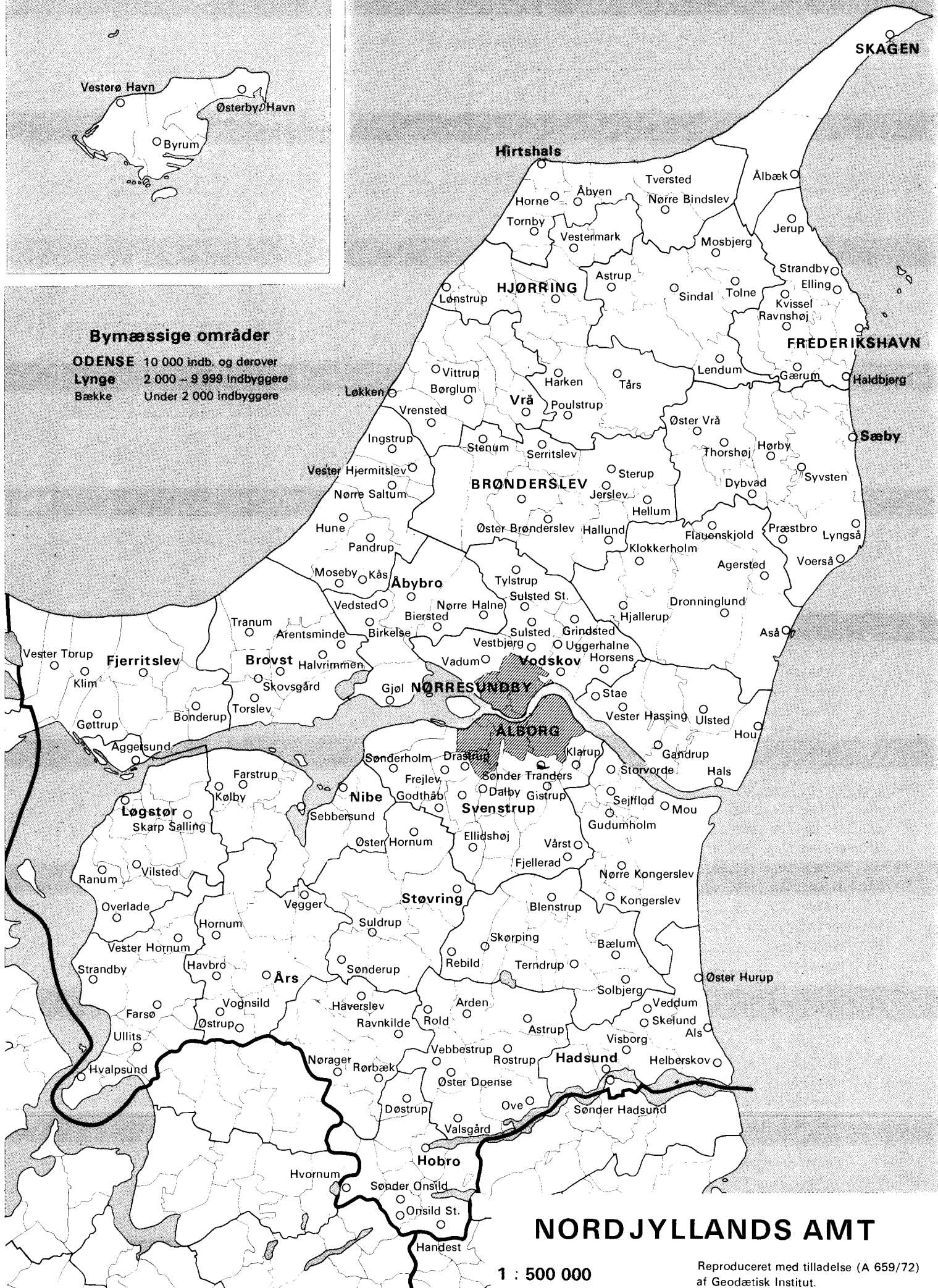
Reproduceret med tilladelse (A 659/72) af Geodætisk Institut.





**Bymæssige områder**

**ODENSE** 10 000 indb. og derover  
**Lyngø** 2 000 - 9 999 indbyggere  
**Bække** Under 2 000 indbyggere



**NORDJYLLANDS AMT**

1 : 500 000

Reproduceret med tilladelse (A 659/72)  
 af Geodætisk Institut.

Tabel 2 (fortsat). Amtskommuner, kommuner og sogne samt bymæssige områder pr. 9. november 1970

## 2.15. Kommuner, sogne og bymæssige områder i Nordjyllands amtskommune (NDJ A)

	Areal i ha	Antal husstande	Folketal		Heraf i bymæssige områder		
			9/11 1970	27/9 1965	Antal husstande	Folketal	
						9/11 1970	27/9 1965
<u>Nordjyllands amtskommune</u> .....	<u>617 226</u>	<u>162 408</u>	<u>456 171</u>	<u>450 822</u>	<u>124 934</u>	<u>332 517</u>	<u>314 845</u>
801. <u>Arden kommune</u> .....	<u>22 787</u>	<u>2 446</u>	<u>7 585</u>	<u>7 880</u>	<u>1 234</u>	<u>3 476</u>	<u>3 448</u>
01. Astrup sogn .....	4 651	422	1 311	1 426	174	469	485
02. Ove sogn .....	3 267	302	908	956	118	344	317
03. Rold sogn .....	2 274	171	471	503	95	216	239
04. Rostrup sogn .....	4 002	283	932	967	100	306	318
05. Store Arden sogn .....	2 131	562	1 613	1 655	475	1 303	1 353
06. Valsgård sogn .....	2 964	265	853	892	113	310	285
07. Vebbestrup sogn .....	3 498	441	1 497	1 481	159	528	451
Arden by (sogn 05) .....					475	1 303	1 353
Astrup by (sogn 01) .....					174	469	485
Ove by (sogn 02) .....					118	344	317
Rold by (sogn 03) .....					95	216	239
Rostrup by (sogn 04) .....					100	306	318
Valsgård by (sogn 06) .....					113	310	285
Vebbestrup by (sogn 07) .....					74	275	224
Øster Doense by (sogn 07) .....					85	253	227
803. <u>Brovst kommune</u> .....	<u>22 271</u>	<u>2 776</u>	<u>8 066</u>	<u>8 233</u>	<u>1 596</u>	<u>4 202</u>	<u>4 063</u>
01. Brovst sogn .....	5 454	1 499	4 200	4 106	1 163	3 046	2 848
02. Lerup sogn .....	1 908	64	218	245	-	-	-
03. Torslev (Han herred) sogn .....	2 618	357	1 111	1 164	190	533	526
04. Tranum sogn .....	7 195	372	1 094	1 214	124	310	366
05. Øland sogn .....	3 749	190	590	614	-	-	-
06. Øster Svenstrup sogn .....	1 347	294	853	890	119	313	323
Arentsminde by (sogn 01) .....					97	246	241
Brovst by (sogn 01) .....					843	2 185	2 040
Halvrømmen by (sogn 01) .....					223	615	567
Skovsgård by (sogn 03 og 06) .....					217	583	592
Torslev by (sogn 03) .....					92	263	257
Tranum by (sogn 04) .....					124	310	366
805. <u>Brønderslev kommune</u> .....	<u>31 774</u>	<u>6 691</u>	<u>19 443</u>	<u>19 581</u>	<u>4 762</u>	<u>13 060</u>	<u>12 654</u>
01. Ajstrup sogn, del af 1) .....	562	10	36	25	-	-	-
02. Brønderslev sogn .....	3 571	3 737	10 247	9 893	3 737	10 247	9 893
03. Børglum sogn, del af 2) .....	242	5	17	20	-	-	-
04. Hallund sogn .....	2 791	343	1 084	977	126	366	377
05. Hellum sogn .....	1 944	170	518	530	79	232	231
06. Jerslev sogn .....	6 449	867	2 516	2 800	399	998	1 024
07. Serritslev sogn .....	2 413	323	1 018	947	126	356	299
08. Stenum sogn .....	811	140	468	472	79	233	241
09. Tise sogn .....	4 387	327	1 036	1 148	-	-	-
10. Tolstrup sogn .....	4 048	299	1 009	1 128	-	-	-
11. Øster Brønderslev sogn .....	4 556	470	1 494	1 641	216	628	589
Brønderslev by (sogn 02) .....					3 737	10 247	9 893
Hallund by (sogn 04) .....					126	366	377
Hellum by (sogn 05) .....					79	232	231
Jerslev by (sogn 06) .....					325	798	807
Serritslev by (sogn 07) .....					126	356	299
Stenum by (sogn 08) .....					79	233	241
Sterup by (sogn 06) .....					74	200	217
Øster Brønderslev by (sogn 11) .....					216	628	589
807. <u>Dronninglund kommune</u> .....	<u>31 619</u>	<u>4 562</u>	<u>13 728</u>	<u>14 068</u>	<u>2 398</u>	<u>6 581</u>	<u>6 241</u>
01. Aså-Melholt sogn .....	5 381	820	2 460	2 585	468	1 344	1 348
02. Dronninglund sogn .....	10 660	1 543	4 661	4 753	698	1 866	1 747



Tabel 2 (fortsat). Amtskommuner, kommuner og sogne samt bymæssige områder pr. 9. november 1970

## 2.15. (fortsat). Kommuner, sogne og bymæssige områder i Nordjyllands amtskommune (NDJ A)

	Areal i ha	Antal husstande	Folketal		Heraf i bymæssige områder		
			9/11 1970	27/9 1965	Antal husstande	Folketal	
						9/11 1970	27/9 1965
03. Hellevad sogn .....	4 539	496	1 526	1 572	238	665	633
04. Hjallerup sogn .....	3 432	676	2 028	1 939	517	1 473	1 297
05. Voer sogn .....	4 834	784	2 224	2 358	442	1 133	1 128
06. Ørum sogn .....	2 773	243	829	861	35	100	88
Agersted by (sogn 05) .....					205	532	516
Aså by (sogn 01) .....					468	1 344	1 348
Dronninglund by (sogn 02) .....					698	1 866	1 747
Flauenskjold by (sogn 05) .....					237	601	612
Hjallerup by 3) (sogn 04 og 06) ...					552	1 573	1 385
Klokkerholm by (sogn 03) .....					238	665	633
809. <u>Farsø kommune</u> .....	<u>20 133</u>	<u>2 462</u>	<u>7 369</u>	<u>7 656</u>	<u>1 298</u>	<u>3 570</u>	<u>3 475</u>
01. Alstrup sogn .....	1 405	52	177	211	-	-	-
02. Farsø sogn .....	4 614	972	2 821	2 752	678	1 845	1 731
03. Flejsborg sogn .....	1 738	132	433	418	-	-	-
04. Fovlum sogn .....	1 225	155	461	459	86	228	208
05. Hyllebjerg sogn .....	1 110	56	179	236	-	-	-
06. Lovns sogn .....	1 151	303	897	978	251	733	772
07. Strandby sogn .....	4 362	341	1 017	1 127	112	288	318
08. Ullits sogn .....	1 188	122	375	389	36	81	82
09. Vester Bølle sogn, del af 4) .....	1 285	93	278	329	-	-	-
10. Vester Hornum sogn .....	1 477	209	635	652	135	395	364
11. Vognsild sogn, del af 5) .....	578	27	96	105	-	-	-
Farsø by (sogn 02) .....					678	1 845	1 731
Hvalpsund by (sogn 06) .....					251	733	772
Strandby by (sogn 07) .....					112	288	318
Ullits by (sogn 04 og 08) .....					122	309	290
Vester Hornum by (sogn 10) .....					135	395	364
811. <u>Fjerritslev kommune</u> .....	<u>28 966</u>	<u>2 692</u>	<u>8 044</u>	<u>8 356</u>	<u>1 299</u>	<u>3 438</u>	<u>3 323</u>
01. Bøjstrup sogn .....	1 789	168	512	525	-	-	-
02. Gøttrup sogn .....	2 810	224	738	803	78	238	252
03. Haverslev sogn .....	2 417	271	755	824	103	245	250
04. Hjortdal sogn .....	2 671	157	502	552	-	-	-
05. Kættrup sogn .....	2 333	219	742	765	-	-	-
06. Klim sogn .....	4 257	265	828	848	175	504	477
07. Kollerup sogn .....	4 232	995	2 697	2 643	835	2 134	2 014
08. Skrøm sogn .....	1 919	121	413	430	-	-	-
09. Vester Torup sogn 6) .....	3 456	211	674	742	108	317	330
10. Vust sogn .....	3 082	61	183	224	-	-	-
Bonderup by (sogn 03) .....					103	245	250
Fjerritslev by (sogn 07) .....					835	2 134	2 014
Gøttrup by (sogn 02) .....					78	238	252
Klim by (sogn 06) .....					175	504	477
Vester Torup by 7) (sogn 09) .....					108	317	330
813. <u>Frederikshavn kommune</u> .....	<u>17 975</u>	<u>11 658</u>	<u>33 071</u>	<u>31 870</u>	<u>10 599</u>	<u>29 637</u>	<u>27 884</u>
01. Abildgård sogn .....	...	3 566	10 613	10 221	3 566	10 613	10 221
02. Bangsbostrand sogn .....	...	2 375	6 953	5 570	2 375	6 953	5 570
03. Elling sogn .....	6 571	1 472	4 699	4 213	1 069	3 409	2 745
04. Flade sogn .....	907	145	485	364	-	-	-
05. Frederikshavn sogn .....	1 815	3 144	7 280	8 588	3 144	7 280	8 588
06. Gærum sogn .....	1 949	203	708	576	126	445	284
07. Hirsholmene sogn 8) .....	46	8	24	27	-	-	-
08. Skærum sogn .....	1 888	164	520	520	-	-	-
09. Understed sogn, del af 9) .....	802	114	386	277	74	252	.
10. Åsted sogn .....	3 997	467	1 403	1 514	245	685	476

Tabel 2 (fortsat). Amtskommuner, kommuner og sogne samt bymæssige områder pr. 9. november 1970

## 2.15. (fortsat). Kommuner, sogne og bymæssige områder i Nordjyllands amtskommune (NDJ A)

	Areal i ha	Antal husstande	Folketal		Heraf i bymæssige områder		
			9/11 1970	27/9 1965	Antal husstande	Folketal	
						9/11 1970	27/9 1965
Elling by (sogn 03) .....					231	788	332
Frederikshavn by (sogn 01, 02 og 05)					9 085	24 846	24 379
Gørum by (sogn 06) .....					126	445	284
Haldbjerg by (sogn 09) .....					74	252	.
Jerup by (sogn 03) .....					215	655	661
Kvissel by (sogn 10) .....					161	475	476
Ravnshøj by (sogn 10) .....					84	210	.
Strandby by (sogn 03) .....					623	1 966	1 752
<b>815. Hadsund kommune</b> .....	<b>17 028</b>	<b>3 373</b>	<b>9 465</b>	<b>9 860</b>	<b>2 491</b>	<b>6 613</b>	<b>6 951</b>
01. Als sogn .....	6 840	804	2 321	2 415	515	1 380	1 423
02. Hadsund sogn .....	751	1 426	3 803	3 866	1 378	3 652	3 707
03. Skelund sogn .....	2 621	527	1 438	1 524	354	904	919
04. Vindblæs sogn, del af 10) .....	448	106	306	342	88	251	277
05. Visborg sogn .....	3 749	327	1 036	1 084	156	426	424
06. Vive sogn .....	2 619	183	561	629	.	.	201
Als by (sogn 01) .....					237	659	676
Hadsund by (sogn 02) .....					1 378	3 652	3 707
Helberskov by (sogn 01) .....					66	203	207
Skelund by (sogn 03) .....					193	509	524
Sønder Hadsund by (sogn 04) .....					88	251	277
Veddum by (sogn 03) .....					161	395	395
Visborg by (sogn 05) .....					156	426	424
Vive by 11) (sogn 06) .....					.	.	201
Øster Hurup by (sogn 01) .....					212	518	540
<b>817. Hals kommune</b> .....	<b>19 055</b>	<b>2 822</b>	<b>8 420</b>	<b>8 549</b>	<b>1 739</b>	<b>4 777</b>	<b>4 335</b>
01. Hals sogn .....	6 098	1 049	2 994	3 038	785	2 129	2 063
02. Ulsted sogn .....	3 920	479	1 482	1 575	280	757	787
03. Vester Hassing sogn .....	4 647	767	2 333	2 244	527	1 505	1 102
04. Øster Hassing sogn .....	4 390	527	1 611	1 692	147	386	383
Gandrup by (sogn 03 og 04) .....					309	835	785
Hals by (sogn 01) .....					622	1 654	1 596
Hou by (sogn 01) .....					163	475	467
Stae by (sogn 03) .....					73	234	.
Ulsted by (sogn 02) .....					280	757	787
Vester Hassing by (sogn 03) .....					292	822	700
<b>819. Hirtshals kommune</b> .....	<b>19 578</b>	<b>4 472</b>	<b>14 086</b>	<b>13 347</b>	<b>3 050</b>	<b>9 608</b>	<b>8 819</b>
01. Asdal sogn .....	1 990	250	794	731	95	323	217
02. Bindslev sogn .....	3 400	665	2 010	2 009	381	1 063	1 010
03. Hirtshals sogn .....	888	2 139	6 861	6 315	2 105	6 750	6 256
04. Horne sogn .....	1 067	257	973	789	142	555	292
05. Tornby sogn .....	3 032	348	1 087	946	172	538	391
06. Tversted sogn .....	6 386	483	1 395	1 573	155	379	433
07. Uggerby sogn .....	2 003	207	564	596	.	.	220
08. Vidstrup sogn .....	812	123	402	388	-	-	-
Hirtshals by 12) (sogn 03) .....					2 105	6 750	6 256
Horne by (sogn 04) .....					142	555	292
Nørre Bindslev by (sogn 02) .....					381	1 063	1 010
Tornby by (sogn 05) .....					172	538	391
Tversted by (sogn 06) .....					155	379	433
Uggerby by 13) (sogn 07) .....					.	.	220
Åbyen by (sogn 01) .....					95	323	217
<b>821. Hjørring kommune</b> .....	<b>31 267</b>	<b>11 509</b>	<b>31 100</b>	<b>30 062</b>	<b>8 861</b>	<b>22 504</b>	<b>20 857</b>
01. Bjergby sogn .....	1 810	325	1 005	913	168	460	256
02. Hjørring sogn .....	1 789	6 523	15 704	15 421	6 523	15 704	15 421

Tabel 2 (fortsat). Amtskommuner, kommuner og sogne samt bymæssige områder pr. 9. november 1970

## 2.15. (fortsat). Kommuner, sogne og bymæssige områder i Nordjyllands amtskommune (NDJ A)

	Areal i ha	Antal husstande	Folketal		Heraf i bymæssige områder		
			9/11 1970	27/9 1965	Antal husstande	Folketal	
						9/11 1970	27/9 1965
03. Hæstrup sogn .....	734	115	341	308	-	-	-
04. Mygdal sogn .....	2 839	252	816	811	-	-	-
05. Mårup sogn .....	672	170	437	495	153	387	312
06. Skt. Hans sogn .....	2 399	1 110	3 301	3 051	882	2 610	2 241
07. Skt. Olai sogn .....	2 990	748	2 533	1 960	418	1 378	937
08. Skallerup sogn .....	2 864	184	599	644	-	-	-
09. Tårs sogn .....	7 224	1 209	3 601	3 552	510	1 377	1 115
10. Vennebjerg sogn .....	1 570	183	557	570	-	-	-
11. Vrejlev sogn .....	6 376	690	2 206	2 337	207	588	575
Harken by (sogn 11) .....					68	210	210
Hjørring by (sogn 02, 06 og 07) ....					7 823	19 692	18 599
Lønstrup by (sogn 05) .....					153	387	312
Poulstrup by (sogn 11) .....					139	378	365
Tårs by (sogn 09) .....					510	1 377	1 115
Vestermark by (sogn 01) .....					168	460	256
823. <u>Hobro kommune</u> .....	<u>16 567</u>	<u>4 881</u>	<u>13 502</u>	<u>13 606</u>	<u>3 850</u>	<u>10 065</u>	<u>9 807</u>
01. Døstrup sogn .....	1 839	184	591	579	93	257	238
02. Glenstrup sogn .....	2 723	239	770	755	73	225	222
03. Hobro sogn .....	1 586	3 301	8 389	8 512	3 301	8 389	8 512
04. Hvornum sogn .....	2 126	226	700	738	76	208	.
05. Hørby sogn .....	1 787	267	905	807	105	348	206
06. Nørre Onsild sogn .....	1 126	87	267	287	-	-	-
07. Skjellerup sogn .....	1 744	127	404	447	-	-	-
08. Snæbum sogn .....	886	93	296	306	-	-	-
09. Sønder Onsild sogn .....	1 616	257	843	856	202	638	629
10. Vester Tørslev sogn, del af 14) ....	178	10	32	37	-	-	-
11. Øls sogn .....	956	90	305	282	-	-	-
Døstrup by (sogn 01) .....					93	257	238
Handest by (sogn 02) .....					73	225	222
Hobro by (sogn 03 og 05) .....					3 406	8 737	8 718
Hvornum by (sogn 04) .....					76	208	.
Onsild St.by (sogn 09) .....					130	406	414
Sønder Onsild by (sogn 09) .....					72	232	215
825. <u>Læsø kommune</u> .....	<u>11 381</u>	<u>919</u>	<u>2 720</u>	<u>2 851</u>	<u>464</u>	<u>1 341</u>	<u>1 283</u>
01. Byrum sogn .....	5 757	307	940	898	175	495	419
02. Hals sogn .....	2 436	226	689	731	102	336	288
03. Vesterø sogn .....	3 188	386	1 091	1 222	187	510	576
Byrum by (sogn 01) .....					175	495	419
Vesterø Havn (sogn 03) .....					187	510	576
Østerby Havn (sogn 02) .....					102	336	288
827. <u>Løgstør kommune</u> .....	<u>21 801</u>	<u>4 080</u>	<u>11 054</u>	<u>11 224</u>	<u>2 682</u>	<u>6 555</u>	<u>6 453</u>
01. Aggersborg sogn .....	2 079	242	680	718	173	446	463
02. Kornum sogn .....	723	107	336	288	-	-	-
03. Løgsted sogn .....	1 354	138	461	459	-	-	-
04. Løgstør sogn .....	309	1 443	3 633	3 527	1 443	3 633	3 527
05. Malle sogn .....	1 319	77	265	257	-	-	-
06. Næsborg sogn .....	2 255	156	503	537	-	-	-
07. Oudrup sogn .....	2 403	83	289	296	-	-	-
08. Overlade sogn .....	3 731	422	1 251	1 353	193	497	509
09. Ranum sogn .....	2 244	850	1 952	2 020	695	1 472	1 456
10. Skarp Salling sogn .....	1 748	196	563	623	78	224	231
11. Vilsted sogn .....	2 038	179	568	576	100	283	267
12. Vindblæs sogn .....	1 598	187	553	570	-	-	-
Aggersund by (sogn 01) .....					173	446	463

Tabel 2 (fortsat). Amtskommuner, kommuner og sogne samt bymæssige områder pr. 9. november 1970

## 2.15. (fortsat). Kommuner, sogne og bymæssige områder i Nordjyllands amtskommune (NDJ A)

	Areal i ha	Antal husstande	Folketal		Heraf i bymæssige områder		
			9/11 1970	27/9 1965	Antal husstande	Folketal	
						9/11 1970	27/9 1965
Løgstør by (sogn 04) .....					1 443	3 633	3 527
Overlade by (sogn 08) .....					193	497	509
Ranum by (sogn 09) .....					695	1 472	1 456
Skarp Salling by (sogn 10) .....					78	224	231
Vilsted by (sogn 11) .....					100	283	267
<b>829. Løkken-Vrå kommune</b> .....	<b>17 875</b>	<b>3 231</b>	<b>9 348</b>	<b>9 808</b>	<b>1 632</b>	<b>4 244</b>	<b>4 253</b>
01. Børglum sogn, del af 15) .....	3 787	393	1 204	1 335	153	415	459
02. Em sogn .....	838	84	270	300	-	-	-
03. Furreby sogn .....	410	515	1 313	1 435	485	1 220	1 294
04. Harritslev sogn .....	901	80	275	298	-	-	-
05. Jølstrup sogn .....	1 646	207	606	622	-	-	-
06. Lyngby sogn .....	594	87	256	304	-	-	-
07. Rakkeby sogn .....	1 115	187	624	626	-	-	-
08. Rubjerg sogn .....	1 502	141	425	438	-	-	-
09. Sejlstrup sogn .....	1 057	88	297	322	-	-	-
10. Vejby sogn .....	762	99	302	313	-	-	-
11. Vrensted sogn .....	3 082	360	1 124	1 160	195	552	529
12. Vrå sogn .....	2 181	990	2 652	2 655	799	2 057	1 971
Børglum by (sogn 01) .....					76	208	248
Løkken by (sogn 03 og 11) .....					535	1 345	1 388
Vittrup by (sogn 01) .....					77	207	211
Vrensted by (sogn 11) .....					145	427	435
Vrå by (sogn 12) .....					799	2 057	1 971
<b>831. Nibe kommune</b> .....	<b>18 541</b>	<b>2 362</b>	<b>7 107</b>	<b>7 170</b>	<b>1 284</b>	<b>3 551</b>	<b>2 912</b>
01. Bislev sogn .....	2 968	234	766	785	-	-	-
02. Ejdrup sogn, del af 16) .....	2 112	103	327	353	-	-	-
03. Farstrup sogn .....	4 522	369	1 185	1 177	169	531	.
04. Lundby sogn .....	1 771	84	273	313	-	-	-
05. Nibe sogn .....	350	1 033	2 796	2 695	1 033	2 796	2 695
06. Sebber sogn .....	1 703	225	672	699	82	224	217
07. Store Ajstrup sogn .....	1 381	79	265	272	-	-	-
08. Vokslev sogn .....	3 734	235	823	876	-	-	-
Farstrup by (sogn 03) .....					91	268	.
Kølby by (sogn 03) .....					78	263	.
Nibe by (sogn 05) .....					1 033	2 796	2 695
Sebbersund by (sogn 06) .....					82	224	217
<b>833. Nørager kommune</b> .....	<b>16 745</b>	<b>1 849</b>	<b>5 615</b>	<b>5 926</b>	<b>675</b>	<b>1 803</b>	<b>1 835</b>
01. Binderup sogn .....	1 481	116	401	431	-	-	-
02. Brørstrup sogn .....	1 904	184	574	576	-	-	-
03. Durup sogn .....	1 828	359	1 021	1 064	253	673	678
04. Grynderup sogn .....	1 443	97	346	353	-	-	-
05. Haverslev sogn .....	986	270	767	758	195	524	496
06. Kongens Tisted sogn .....	1 805	98	291	346	-	-	-
07. Ravnkilde sogn .....	3 932	386	1 135	1 256	121	310	331
08. Rørbæk sogn .....	1 240	174	548	561	106	296	330
09. Stenild sogn .....	2 126	165	532	581	-	-	-
Haverslev by (sogn 05) .....					195	524	496
Nørager by (sogn 03) .....					253	673	678
Ravnkilde by (sogn 07) .....					121	310	331
Rørbæk by (sogn 08) .....					106	296	330
<b>835. Pandrup kommune</b> .....	<b>18 967</b>	<b>3 084</b>	<b>9 217</b>	<b>9 353</b>	<b>1 827</b>	<b>5 113</b>	<b>4 874</b>
01. Alstrup sogn .....	455	54	150	171	-	-	-
02. Hune sogn .....	4 581	307	910	976	127	405	535
03. Ingstrup sogn .....	3 024	327	996	1 061	174	453	440

Tabel 2 (fortsat). Amtskommuner, kommuner og sogne samt bymæssige områder pr. 9. november 1970

## 2.15. (fortsat). Kommuner, sogne og bymæssige områder i Nordjyllands amtskommune (NDJ A)

	Areal i ha	Antal husstande	Folketal		Heraf i bymæssige områder		
			9/11 1970	27/9 1965	Antal husstande	Folketal	
						9/11 1970	27/9 1965
04. Jetsmark sogn .....	6 113	1 678	5 083	4 907	1 128	3 226	2 893
05. Saltum sogn .....	3 847	493	1 437	1 565	246	643	603
06. Vester Hjermitslev sogn .....	947	225	641	673	152	386	403
Blokhus by 17) (sogn 02) .....					.	.	207
Hune by (sogn 02) .....					127	405	328
Ingstrup by (sogn 03) .....					174	453	440
Kås by (sogn 04) .....					439	1 217	1 034
Moseby by (sogn 04) .....					151	484	476
Nørre Saltum by (sogn 05) .....					246	643	603
Pandrup by (sogn 04) .....					538	1 525	1 383
Vester Hjermitslev by (sogn 06) ....					152	386	403
837. <u>Sejlfjord kommune</u> .....	<u>20 752</u>	<u>2 356</u>	<u>7 265</u>	<u>7 232</u>	<u>1 252</u>	<u>3 709</u>	<u>3 363</u>
01. Gudum sogn .....	2 188	379	1 274	1 190	176	543	462
02. Komdrup sogn .....	1 047	69	220	245	-	-	-
03. Lillevorde sogn .....	937	91	274	266	8	21	-
04. Mou sogn .....	11 013	663	1 989	2 170	233	673	694
05. Nørre Kongerslev sogn .....	1 514	211	649	670	107	289	267
06. Sejlfjord sogn .....	1 268	176	563	544	126	394	340
07. Storvorde sogn .....	1 688	335	1 049	890	242	764	578
08. Sønder Kongerslev sogn .....	1 097	432	1 247	1 257	360	1 025	1 022
Gudumholm by (sogn 01 og 03) .....					184	564	462
Kongerslev by (sogn 08) .....					360	1 025	1 022
Mou by (sogn 04) .....					233	673	694
Nørre Kongerslev by (sogn 05) .....					107	289	267
Sejlfjord by (sogn 06) .....					126	394	340
Storvorde by (sogn 07) .....					242	764	578
839. <u>Sindal kommune</u> .....	<u>24 064</u>	<u>2 824</u>	<u>8 695</u>	<u>9 101</u>	<u>1 062</u>	<u>2 967</u>	<u>2 856</u>
01. Astrup sogn .....	2 871	359	1 092	1 175	110	292	305
02. Hørmested sogn .....	3 875	266	812	875	15	39	42
03. Lendum sogn .....	2 588	429	1 307	1 352	186	512	524
04. Mosbjerg sogn .....	3 864	328	1 013	1 110	92	273	259
05. Sindal sogn .....	3 286	810	2 406	2 360	562	1 577	1 415
06. Tolne sogn .....	2 648	219	712	783	97	274	311
07. Ugilt sogn .....	4 932	413	1 353	1 446	-	-	-
Astrup by (sogn 01) .....					110	292	305
Lendum by (sogn 03) .....					186	512	524
Mosebjerget by (sogn 04) .....					92	273	259
Sindal by (sogn 02 og 05) .....					577	1 616	1 457
Tolne by (sogn 06) .....					97	274	311
841. <u>Skagen kommune</u> .....	<u>14 288</u>	<u>4 460</u>	<u>13 512</u>	<u>13 441</u>	<u>4 233</u>	<u>12 795</u>	<u>12 550</u>
01. Råbjerg sogn .....	7 300	554	1 669	1 703	402	1 175	1 078
02. Skagen sogn .....	6 988	3 906	11 843	11 738	3 831	11 620	11 472
Skagen by (sogn 02) .....					3 831	11 620	11 472
Ålbæk by (sogn 01) .....					402	1 175	1 078
843. <u>Skørping kommune</u> .....	<u>23 814</u>	<u>2 826</u>	<u>8 364</u>	<u>8 497</u>	<u>1 401</u>	<u>3 905</u>	<u>3 697</u>
01. Blenstrup sogn .....	2 314	269	817	823	111	329	320
02. Bælum sogn .....	2 676	389	1 169	1 157	230	662	583
03. Fræer sogn .....	2 468	133	420	449	30	82	83
04. Gerding sogn .....	677	42	130	138	-	-	-
05. Lyngby sogn .....	1 967	423	1 268	1 223	268	782	745
06. Siem sogn .....	753	53	138	153	-	-	-
07. Skibsted sogn .....	1 644	149	500	520	-	-	-
08. Skørping sogn .....	3 951	855	2 363	2 327	685	1 825	1 721
09. Solbjerg sogn .....	3 810	258	786	890	77	225	245

Tabel 2 (fortsat). Amtskommuner, kommuner og sogne samt bymæssige områder pr. 9. november 1970

## 2.15. (fortsat). Kommuner, sogne og bymæssige områder i Nordjyllands amtskommune (NOJ A)

	Areal i ha	Antal husstande	Folketal		Heraf i bymæssige områder		
			9/11 1970	27/9 1965	Antal husstande	Folketal	
						9/11 1970	27/9 1965
10. Store Brøndum sogn .....	1 744	156	470	504	-	-	-
11. Torup sogn .....	1 810	99	303	313	-	-	-
Blænstrup by (sogn 01) .....					111	329	320
Bælum by (sogn 02) .....					230	662	583
Rebild by (sogn 08) .....					85	232	211
Skørping by (sogn 03 og 08) .....					630	1 675	1 593
Solbjerg by (sogn 09) .....					77	225	245
Terndrup by (sogn 05) .....					268	782	745
845. <u>Støvring kommune</u> .....	<u>22 046</u>	<u>2 829</u>	<u>8 857</u>	<u>8 433</u>	<u>1 302</u>	<u>3 819</u>	<u>3 050</u>
01. Buderup sogn .....	3 220	1 061	3 269	2 831	794	2 366	1 980
02. Gravlev sogn .....	2 007	154	479	521	-	-	-
03. Suldrup sogn .....	2 304	399	1 196	1 167	256	721	650
04. Sønderup sogn .....	2 294	277	852	888	122	336	76
05. Veggerby sogn .....	4 533	315	1 015	1 041	-	-	-
06. Øster Hornum sogn, del af 18) .....	4 497	408	1 371	1 273	130	396	344
07. Årestrup sogn .....	3 191	215	675	712	-	-	-
Støvring by (sogn 01) .....					794	2 366	1 980
Suldrup by (sogn 03 og 04) .....					280	793	726
Sønderup by (sogn 04) .....					98	264	.
Øster Hornum by (sogn 06) .....					130	396	344
847. <u>Sæby kommune</u> .....	<u>32 697</u>	<u>5 471</u>	<u>16 362</u>	<u>16 761</u>	<u>3 388</u>	<u>9 513</u>	<u>9 122</u>
01. Albæk sogn .....	7 823	756	2 296	2 543	424	1 195	1 230
02. Hørby sogn .....	4 304	486	1 542	1 656	172	487	488
03. Karup sogn .....	725	48	155	179	-	-	-
04. Skæve sogn .....	4 579	698	1 940	2 063	325	805	793
05. Sæby sogn .....	605	1 556	4 435	4 189	1 556	4 435	4 189
06. Torslev sogn .....	6 881	988	2 994	3 164	482	1 269	1 294
07. Understed sogn, del af 19) .....	1 376	162	520	502	-	-	-
08. Volstrup sogn .....	6 404	777	2 480	2 465	429	1 322	1 128
Dybvad by (sogn 04) .....					325	805	793
Hørby by (sogn 02) .....					172	487	488
Lyngså by (sogn 01) .....					108	324	334
Præstbro by (sogn 01) .....					129	358	359
Syvsten by (sogn 08) .....					108	327	250
Sæby by (sogn 05 og 08) .....					1 877	5 430	5 067
Thorshøj by (sogn 06) .....					132	363	363
Voerså by 20) (sogn 01) .....					187	513	537
Øster Vrå by (sogn 06) .....					350	906	931
849. <u>Åbybro kommune</u> .....	<u>17 087</u>	<u>2 796</u>	<u>8 818</u>	<u>7 587</u>	<u>2 056</u>	<u>6 252</u>	<u>4 216</u>
01. Biersted sogn .....	4 917	846	2 718	2 317	606	1 927	1 422
02. Gjøøl sogn .....	3 027	326	1 042	952	231	687	.
03. Vedsted sogn .....	4 177	446	1 380	1 394	269	741	682
04. Åby sogn .....	4 966	1 178	3 678	2 924	950	2 897	2 112
Biersted by (sogn 01) .....					347	1 078	723
Birkelse by (sogn 03) .....					188	503	463
Gjøøl by (sogn 02) .....					231	687	.
Nørre Haine by (sogn 01) .....					259	849	699
Vedsted by 21) (sogn 03) .....					81	238	219
Åbybro by (sogn 04) .....					950	2 897	2 112
851. <u>Ålborg kommune</u> .....	<u>55 871</u>	<u>59 297</u>	<u>154 343</u>	<u>149 608</u>	<u>56 178</u>	<u>143 118</u>	<u>136 809</u>
01. Ajstrup sogn, del af 22) .....	4 912	706	2 167	2 252	315	908	849
02. Ansgar sogn .....	4 412	4 774	11 370	11 100	4 774	11 370	11 100
03. Budolfi sogn (domsogn) .....	...	4 329	7 737	9 265	4 329	7 737	9 265
04. Dall sogn .....	1 305	378	1 213	723	305	955	450

Tabel 2 (fortsat). Amtskommuner, kommuner og sogne samt bymæssige områder pr. 9. november 1970

## 2.15. (fortsat). Kommuner, sogne og bymæssige områder i Nordjyllands amtskommune (NDJ A)

	Areal i ha	Antal husstande	Folketal		Heraf i bymæssige områder		
			9/11 1970	27/9 1965	Antal husstande	Folketal	
						9/11 1970	27/9 1965
05. Ellidshøj sogn .....	1 702	204	694	701	86	289	307
06. Ferslev sogn .....	1 836	159	526	564	-	-	-
07. Frejlev sogn .....	1 152	324	1 075	992	274	902	794
08. Gunderup sogn .....	5 274	623	2 012	1 979	306	900	810
09. Hammer sogn .....	3 011	1 230	4 719	4 076	1 071	3 271	2 543
10. Hans Egedes sogn .....	...	3 177	9 325	-	3 177	9 325	-
11. Hasseris sogn .....	1 060	4 037	10 514	12 011	4 037	10 514	12 011
12. Horsens sogn .....	3 618	488	1 521	1 431	308	920	566
13. Hvorup sogn .....	2 011	1 869	5 632	5 858	1 869	5 632	5 858
14. Klarup sogn .....	744	318	1 045	555	271	896	393
15. Lindholm sogn 23) .....	1 693	3 202	8 633	7 621	3 183	8 571	7 543
16. Nørholm sogn .....	2 072	189	575	598	-	-	-
17. Nørresundby sogn .....	176	3 913	8 947	10 118	3 913	8 947	10 118
18. Nørre Tranders sogn .....	...	1 882	6 278	3 600	1 882	6 278	3 600
19. Nøvling sogn .....	2 323	908	3 007	2 114	692	2 325	1 431
20. Romdrup sogn .....	1 214	349	1 115	933	306	967	553
21. Skt. Markus sogn .....	...	5 055	11 641	13 944	5 055	11 641	13 944
22. Skalborg sogn .....	644	1 235	3 755	-	1 235	3 755	-
23. Sulsted sogn .....	3 357	914	2 929	2 006	679	2 180	1 220
24. Svenstrup sogn .....	1 504	926	2 946	2 174	836	2 646	1 836
25. Sønderholm sogn .....	4 178	530	1 742	1 579	192	612	362
26. Sønder Tranders sogn .....	1 313	1 095	3 466	2 498	1 025	3 232	1 987
27. Vadum sogn .....	4 278	837	2 768	2 089	548	1 781	919
28. Vejgård sogn .....	...	5 264	14 636	21 541	5 264	14 636	21 541
29. Vesterkær sogn .....	...	2 259	5 497	6 598	2 259	5 497	6 598
30. Volsted sogn .....	1 248	88	269	287	-	-	-
31. Vor Frelsers sogn .....	...	4 149	8 310	10 027	4 149	8 310	10 027
32. Vor Frue sogn .....	...	3 543	7 179	9 557	3 543	7 179	9 557
33. Øster Hornum sogn, del af 24) .....	834	343	1 100	817	295	942	627
Dalby by 25) (sogn 04) .....					305	955	450
Drastrup by (sogn 07) .....					94	325	361
Ellidshøj by (sogn 05) .....					86	289	307
Fjellerad by (sogn 08) .....					138	423	349
Frejlev by (sogn 07) .....					180	577	433
Gistrup by (sogn 08 og 19) .....					416	1 389	756
Godthåb by (sogn 33) .....					295	942	627
Grindsted by (sogn 09) .....					114	368	216
Horsens by (sogn 12) .....					232	680	566
Klarup by 26) (sogn 14 og 20) .....					577	1 863	946
Nørresundby by (sogn 13, 15 og 17) .					8 965	23 150	23 519
Sulsted by (sogn 23) .....					117	356	290
Sulsted St.by (sogn 23) .....					160	477	404
Svenstrup by (sogn 24) .....					836	2 646	1 836
Sønderholm by (sogn 25) .....					192	612	362
Sønder Tranders by (sogn 26) .....					79	202	.
Tylstrup by (sogn 01) .....					315	908	849
Uggerhøne by (sogn 12) .....					76	240	.
Vadum by (sogn 27) .....					548	1 781	919
Vestbjerg by (sogn 23) .....					402	1 347	526
Vodskov by (sogn 09) .....					957	2 903	2 327
Vårst by (sogn 08) .....					152	423	461
Ålborg by 27) (sogn 02, 03, 10, 11, 18, 19, 21, 22, 26, 28, 29, 31 og 32) .....					40 942	100 262	100 305

Tabel 2 (fortsat). Amtskommuner, kommuner og sogne samt bymæssige områder pr. 9. november 1970

## 2.15. (fortsat). Kommuner, sogne og bymæssige områder i Nordjyllands amtskommune (NDJ A)

	Areal i ha	Antal husstande	Folketal		Heraf i bymæssige områder		
			9/11 1970	27/9 1965	Antal husstande	Folketal	
						9/11 1970	27/9 1965
861. Års kommune .....	22 277	3 680	11 015	10 762	2 321	6 301	5 715
01. Blære sogn .....	2 239	151	545	577	-	-	-
02. Ejdrup sogn, del af 28) .....	228	12	41	42	-	-	-
03. Gislum sogn .....	1 615	126	421	458	-	-	-
04. Giver sogn .....	1 489	80	300	327	-	-	-
05. Gundersted sogn .....	2 871	145	489	543	-	-	-
06. Havbro sogn .....	1 731	227	735	767	112	330	308
07. Skivum sogn .....	2 257	243	734	787	111	318	346
08. Ulstrup sogn .....	3 264	500	1 515	1 551	293	791	827
09. Vognsild sogn, del af 29) .....	2 727	337	1 106	1 117	193	596	585
10. Års sogn .....	3 856	1 859	5 129	4 593	1 612	4 266	3 649
Havbro by (sogn 06) .....					112	330	308
Hornum by (sogn 08) .....					293	791	827
Vegger by (sogn 07) .....					111	318	346
Vognsild by (sogn 09) .....					83	242	227
Østrup by (sogn 09) .....					110	354	358
Års by (sogn 10) .....					1 612	4 266	3 649

## Noter

- 1) 1/4 1970 blev denne del af Ajstrup s. henført til Brønderslev k. og 1/1 1971 kirkeligt til Tise s. (16 indbyggere 9/11 1970) og til Tolstrup s. (20 indbyggere 9/11 1970). Resten af sognet (2167 indbyggere 9/11 1970) blev henført til Ålborg k.
- 2) Denne del af Børglum s. overførtes 1/1 1971 kirkeligt til Stenum s. Den øvrige del af sognet (1204 indbyggere 9/11 1970) ligger i Løkken-Vrå k.
- 3) Hjallerup by: I 1965 benævnt Hjallerup by og Ørum Overdrev.
- 4) Vester Bølle s. med i alt 809 indbyggere ligger i Farsø k. og i Ålestrup k., VIB A.
- 5) 1/4 1970 blev denne del af Vognsild s. henført til Farsø k. Resten af sognet (1106 indbyggere 9/11 1970) blev henført til Års k.
- 6) Vester Torup s.: I 1965 benævnt Torup s.
- 7) Vester Torup by: I 1965 benævnt Torup by.
- 8) Hirsholmene s. (24 indbyggere) er i folketællingstabelværket A 6 talt med under Frederikshavn s.
- 9) 1/4 1970 blev denne del af Understed s. henført til Frederikshavn k. Resten af sognet (520 indbyggere 9/11 1970) blev henført til Sæby k.
- 10) 1/4 1970 blev denne del af Vindblæs s. henført til Hadsund k. Resten af sognet (661 indbyggere 9/11 1970) blev henført til Mariager k., ÅRH A.
- 11) Vive by: I 1970 under 200 indbyggere og derfor ikke betragtet som bymæssig bebyggelse.
- 12) Under Hirtshals by indgår Emmersbæk by, der i 1965 blev betragtet som en selvstændig bymæssig bebyggelse.
- 13) Uggerby by: I 1970 under 200 indbyggere og derfor ikke betragtet som bymæssig bebyggelse.
- 14) 1/4 1970 blev denne del af Vester Tørslev s. henført til Hobro k. Resten af sognet (145 indbyggere 9/11 1970) blev henført til Mariager k., ÅRH A.
- 15) En del af Børglum s. overførtes 1/1 1971 kirkeligt til Stenum s., Brønderslev k.
- 16) 1/4 1970 blev denne del af Ejdrup s. henført til Nibe k. Resten af sognet (41 indbyggere 9/11 1970) blev henført til Års k. og 1/4 1971 kirkeligt til Blære s.
- 17) Blokhus by: I 1970 under 200 indbyggere og derfor ikke betragtet som bymæssig bebyggelse.
- 18) 1/4 1970 blev denne del af Øster Hornum s. henført til Støvring k. Resten af sognet (1100 indbyggere 9/11 1970) blev henført til Ålborg k.
- 19) 1/4 1970 blev denne del af Understed s. henført til Sæby k. Resten af sognet (386 indbyggere 9/11 1970) blev henført til Frederikshavn k.
- 20) Voerså by: I 1965 benævnt Vorså by.
- 21) Vedsted by: I 1965 benævnt Ryå trinbræt.



Tabel 2 (fortsat). Amtskommuner, kommuner og sogne samt bymæssige områder pr. 9. november 1970

2.15. (fortsat). Kommuner, sogne og bymæssige områder i Nordjyllands amtskommune (NDJ A)

Noter (fortsat).

- 22) 1/4 1970 blev denne del af Ajstrup s. henført til Ålborg k. Resten af sognet (36 indbyggere 9/11 1970) blev henført til Brønderslev k. og 1/1 1971 kirkeligt til Tise s. (16 indbyggere 9/11 1970) og til Tolstrup s. (20 indbyggere 9/11 1970).
- 23) Øen Egholm, der 1/4 1968 blev overført kirkeligt til Vor Frue s. til Lindholm s., er talt med under Lindholm s. både i 1965 og 1970.
- 24) 1/4 1970 blev denne del af Øster Hornum s. henført til Ålborg k. Resten af sognet (1371 indbyggere 9/11 1970) blev henført til Støvring k.
- 25) Dalby by: I 1965 benævnt Dall villaby.
- 26) Klarup by: I 1965 to bymæssige bebyggelser, Klarup by og Klarup St.by. I 1970 inklusive Romdrup by.
- 27) Under Ålborg by indgår Visse by, der i 1965 blev betragtet som en selvstændig bymæssig bebyggelse.
- 28) 1/4 1970 blev denne del af Ejdrup s. henført til Års k. og 1/4 1971 kirkeligt til Blære s. Resten af sognet (327 indbyggere 9/11 1970) blev henført til Nibe k.
- 29) 1/4 1970 blev denne del af Vognsild s. henført til Års k. Resten af sognet (96 indbyggere 9/11 1970) blev henført til Farsø k.

Arealoverførsler i perioden 1/4 1970-1/4 1973.

805. Brønderslev kommune.

- 1/1 1971: 242 ha fra Børglum s. til Stenum s.  
1/1 1971: 272 ha fra Ajstrup s. til Tise s.  
1/1 1971: 290 ha fra Ajstrup s. til Tolstrup s.  
1/4 1972: 78 ha fra Serritslev s. kommunalt til Løkke-Vrå k

807. Dronninglund kommune.

- 1/4 1972: 10 ha kommunalt fra Skæve s., Sæby k.

809. Farsø kommune.

- Vester Bølle s.: Arealet er blevet revideret.

813. Frederikshavn kommune.

- Det samlede areal for Frederikshavn s. og for alle sogne mærket ... står ud for Frederikshavn s.  
1/4 1972: 27 ha fra Understed s. til Understed s., Sæby k.

819. Hirtshals kommune.

- 1/4 1972: 17 ha kommunalt fra Mygdal s., Hjørring k.  
(1/7 1972 kirkeligt til Uggerby s.).

821. Hjørring kommune.

- 1/4 1972: 17 ha fra Mygdal s. kommunalt til Hirtshals k.  
(1/7 1972 kirkeligt til Uggerby s.).  
1/4 1972: 113 ha fra Vrejlev s. kommunalt til Løkken-Vrå k.

827. Løgstør kommune.

- 1/4 1972: 2 ha fra Næsborg s. til Farstrup s., Nibe k.

829. Løkken-Vrå kommune.

- 1/4 1972: 78 ha kommunalt fra Serritslev s., Brønderslev k.  
1/4 1972: 113 ha kommunalt fra Vrejlev s., Hjørring k.

831. Nibe kommune.

- 1/4 1972: 2 ha til Farstrup s. fra Næsborg s., Løgstør k.

835. Pandrup kommune.

- 1/1 1972: 71 ha fra Ingstrup s. til Saltum s.

839. Sindal kommune.

- 1/4 1972: 19 ha til Lendum s. fra Torslev s., Sæby k.  
1/4 1972: 78 ha kommunalt fra Hørby s., Sæby k.

841. Skagen kommune.

- Skagen s.: Arealet indeholder del af Skagen landsogn (1976 ha) i den tidligere Råbjerg k., og det tidligere Skagen købstads landdistrikt (1996 ha), der 1/4 1970 blev henført til Skagen k.

845. Støvring kommune.

- Veggerby s.: Arealet indeholder den del af Skivum s. (0 ha), der 1/4 1970 blev henført til Støvring k. og kirkeligt til Veggerby s.  
1/4 1972: 66 ha fra Øster Hornum s. til Øster Hornum s., Ålborg k.

847. Sæby kommune.

- 1/4 1972: 78 ha fra Hørby s. kommunalt til Sindal k.  
1/4 1972: 10 ha fra Skæve s. kommunalt til Dronninglund k.  
1/4 1972: 19 ha fra Torslev s. til Lendum s., Sindal k.  
1/4 1972: 27 ha til Understed s. fra Understed s., Frederikshavn k.

851. Ålborg kommune.

- Det samlede areal for Ansgar s. og for alle sogne mærket ... står ud for Ansgar s.  
1/4 1972: 66 ha til Øster Hornum s. fra Øster Hornum s., Støvring k.  
1/12 1972: 609 ha fra Lindholm s. til Vesterkær s.

861. Års kommune.

- 1/4 1971: 228 ha fra Ejdrup s. til Blære s.

Tabel 3. Landsdele og beboede øer.

	Kommune	Areal i ha 9/11 1970	Antal husstande 9/11 1970	F o l k e t a l	
				9/11 1970	27/9 1965
<u>Den sjællandske øgruppe</u> .....		<u>743 881</u>	<u>846 849</u>	<u>2 139 005</u>	<u>2 049 188</u>
Sjælland .....	-	701 857	766 193	1 949 607	1 855 500
Agersø .....	331	684	105	286	317
Amager .....	-	9 150	75 282	174 926	177 818
Bogø .....	365	1 308	312	924	965
Egholm .....	331	99	1	4	4
Enø .....	373	340	19	59	65
Eskilsø .....	229	139	1	2	5
Farø .....	365	93	2	8	13
Gavnø .....	373	575	10	30	52
Glænø .....	331	559	24	63	64
Hesselø .....	327	71	1	2	2
Langø .....	361	127	3	12	7
Lindholm .....	365	7	10	14	13
Masnedø .....	397	877	65	169	214
Møn .....	365	21 775	4 219	11 300	12 318
Nekselø .....	301	223	9	28	39
Nyord .....	365	499	45	92	123
Omø .....	331	452	82	219	241
Orø .....	315	1 502	228	644	695
Saltholm .....	185	1 599	3	7	13
Sejerø .....	301	1 237	220	545	620
Slotsholmen .....	101	21	12	58	81
Sprogø .....	325	39	2	4	8
Tærø .....	361	175	1	2	11
73 ubeboede benævnte øer .....	-	473	.	.	.
<u>Den lolland-falsterske øgruppe</u> ...		<u>179 534</u>	<u>46 139</u>	<u>125 046</u>	<u>129 315</u>
Lolland .....	-	124 286	28 611	78 934	81 773
Falster .....	-	51 376	16 958	44 684	45 906
Askø .....	363	282	42	106	127
Barneholm .....	381	10	1	2	2
Enehøje .....	379	101	1	4	13
Fejø .....	379	1 600	346	883	974
Femø .....	379	1 138	164	377	451
Hyllekrog .....	355	70	2	8	4
Lilleø .....	363	86	6	24	29
Lindholm .....	363	11	1	1	1
Skalø .....	379	106	5	16	22
Slotø .....	379	20	-	-	2
Vejlø .....	379	37	1	5	5
Vejrø .....	379	157	1	2	6
31 ubeboede benævnte øer .....	-	254	.	.	.
<u>Den bornholmske øgruppe</u> .....		<u>58 816</u>	<u>16 901</u>	<u>47 239</u>	<u>48 744</u>
Bornholm .....	-	58 776	16 854	47 116	48 620
Christiansø .....	411	25	31	72	76
Frederiksø .....	411	4	16	51	48
8 ubeboede benævnte øer .....	-	11	.	.	.

Tabel 3 (fortsat). Landsdele og beboede øer.

	Kommune	Areal i ha 9/11 1970	Antal husstande 9/11 1970	F o l k e t a l	
				9/11 1970	27/9 1965
<u>Den fynske øgruppe</u> .....		<u>348 551</u>	<u>158 194</u>	<u>432 699</u>	<u>425 128</u>
Fyn .....	-	298 431	145 392	398 190	389 404
Avernakø .....	431	586	69	192	221
Birkholm .....	443	92	17	39	47
Bjørnø .....	431	150	15	47	49
Brandsø .....	429	210	-	-	7
Båge .....	421	623	32	97	113
Drejø .....	479	426	68	159	200
Ejlinge .....	423	16	1	2	2
Fønø .....	445	394	5	13	17
Halmø .....	443	45	1	1	1
Hjelmshoved .....	479	18	-	-	3
Hjortø .....	479	90	13	29	29
Illum .....	431	90	1	3	6
Langeland .....	-	28 381	6 156	16 629	17 745
Ljø .....	431	605	73	198	237
Romsø .....	439	108	1	5	15
Siø .....	487	131	9	29	28
Skarø .....	479	197	19	52	71
Store Svømmø .....	431	27	-	-	1
Strynø .....	475	488	128	284	359
Strynø Kalv .....	475	45	-	-	11
Thurø .....	479	753	767	2 231	1 923
Tornø .....	447	21	1	2	4
Torø .....	421	64	3	14	13
Tåsinge .....	479	6 978	1 869	5 231	4 956
Vigelsø .....	471	148	1	4	6
Æbelø .....	423	232	1	1	4
Ærø .....	-	8 807	3 552	9 247	9 656
72 ubeboede benævnte øer .....	-	395	.	.	.
<u>Jylland</u> .....		<u>2 976 605</u>	<u>785 372</u>	<u>2 193 590</u>	<u>2 115 222</u>
Jyske halvø .....	-	2 386 291	652 962	1 810 959	1 738 018
Vendsyssel-Thy .....	-	468 525	99 462	289 675	286 401
Agerø .....	773	385	17	55	67
Alrø .....	727	751	71	206	214
Als .....	-	31 217	18 751	52 970	48 676
Anholt .....	707	2 237	75	191	237
Barsø .....	545	266	15	45	51
Egholm .....	851	600	19	62	78
Endelave .....	615	1 308	112	265	317
Fanø .....	563	5 576	1 010	2 694	2 750
Fur .....	783	2 229	442	1 294	1 458
Hirsholm .....	813	17	8	24	27
Hjarnø .....	619	321	45	120	158
Hjelm .....	701	63	-	-	6
Jegindø .....	675	791	216	632	667
Kalvø .....	515	19	9	29	26
Livø .....	827	331	11	24	92
Læsø .....	825	10 122	919	2 720	2 851
Mandø .....	571	763	49	128	151
Mors .....	773	36 331	8 741	25 029	25 739

Tabel 3 (fortsat). Landsdele og beboede øer.

	Kommune	Areal i ha 9/11 1970	Antal husstande 9/11 1970	F o l k e t a l	
				9/11 1970	27/9 1965
Rømø .....	531	12 886	289	816	812
Samsø .....	741	11 206	1 976	5 164	5 852
Store Okseø .....	503	11	2	8	7
Tunø .....	727	352	51	123	153
Venø .....	671	646	45	121	149
Vorsø .....	609	58	1	5	6
Årø .....	515	566	74	231	259
127 ubeboede benævnte øer .....	-	2 737	.	.	.

ANM. Als omfatter følgende kommuner: 501, 523 og 535 plus 25798 personer af Sønderborg kommune.

Amager omfatter følgende kommuner: 155, 179, 185 (eksklusive Saltholm) plus 119348 personer af Københavns kommune.

Bornholm omfatter følgende kommuner: 401, 403, 405, 407 og 409.

Falster omfatter følgende kommuner: 369 (eksklusive Toreby sogn), 375, 391 og 395.

Langeland omfatter følgende kommuner: 475 (eksklusive øerne Strynø og Strynø Kalv), 481 og 487 (eksklusive øen Siø).

Lolland omfatter følgende kommuner: 355 (eksklusive øen Hyllekrog), 359, 363 (eksklusive øerne Askø, Lilleø og Lindholm), Toreby sogn af Nykøbing Falster kommune, 367, 371, 379 (eksklusive øerne Enehøje, Fejø, Femø, Skalø, Slotø, Vejlø og Vejrø), 381 (eksklusive øen Barneholm), 383 og 387. "Albuen", som i tidligere publikationer har været regnet som ø i Nakskov fjord, er en halvø, der hører til Lolland. I denne publikation er "Albuen's" areal og folketal derfor indeholdt i Lollands areal og folketal.

Vendsyssel-Thy omfatter følgende kommuner: 675 (eksklusive øen Jegindø), 765, 785, 787, 803, 805, 807, 811, 813 (eksklusive øen Hirsholm), 817, 819, 821, 829, 835, 839, 841, 847 og 849 plus 37254 personer af Ålborg kommune og Aggersborg sogn, 680 personer, af Løgstør kommune.

Ærø omfatter kommune 443 (eksklusive øerne Birkholm og Halmø) og kommune 493.

Tabel 4. Stifter, provstier, pastorater og sogne pr. 1. april 1972

Københavns stift

	Kommune	9. november 1970			Kommune	9. november 1970	
		Folketal	Antal husstande			Folketal	Antal husstande
1. Københavns stift .....		827 471	376 880	15. Vigerslev .....	101	11 027	4 217
1.01. Vor Frue provsti .....		75 579	37 919	16. Ålholm .....	101	9 031	4 487
Pastorater:				1.04. Bispebjerg provsti .....		41 765	20 328
01. Betlehems .....	101	4 274	2 205	Pastorater:			
02. Blågårds .....	101	5 898	3 185	01. Bispebjerg			
03. Brorsons .....	101	5 832	3 084	(Grundtvigskirken) ...	101	12 502	6 472
04. Fredens .....	101	4 180	2 127	02. Emdrup .....	101	5 391	2 442
05. Helligkors .....	101	7 069	3 451	03. Kapernaums .....	101	9 239	4 403
06. Helligånds .....	101	4 699	2 443	04. Lundehus .....	101	6 382	2 924
07. Nazaret .....	101	4 012	2 048	05. Tagensbo .....	101	8 251	4 087
08. Skt. Andreas .....	101	5 379	2 654	1.05. Nordvestre provsti .....		107 169	46 640
09. Skt. Johannes .....	101	16 081	7 022	Pastorater:			
10. Simeons .....	101	9 227	4 962	01. Advents .....	101	8 967	4 068
11. Trinitatis .....	101	4 261	2 204	02. Ansgarkirkens .....	101	11 492	5 323
12. Vor Frue (Domkirken) ...	101	4 667	2 534	03. Bellahøj .....	101	8 209	3 577
1.02. Holmens provsti .....		76 581	37 637	04. Brønshøj .....	101	10 142	4 788
Pastorater:				05. Grøndals .....	101	9 631	4 669
01. Davids .....	101	7 388	3 602	06. Husum .....	101	12 438	5 164
02. Frederiks .....	101	3 763	1 972	07. Husumvold .....	101	15 626	5 172
03. Frihavns .....	101	8 894	4 025	08. Hyltebjerg .....	101	11 819	5 466
04. Garnisons .....	101	3 621	1 699	09. Utterslev .....	101	7 370	3 363
05. Hans Egede .....	101	7 873	3 975	10. Vanløse .....	101	11 475	5 050
06. Holmens .....	101	3 866	1 752	1.06. Nordøstre provsti .....		70 518	34 879
07. Kastels .....	101	5 571	2 726	Pastorater:			
08. Rosenvangets				01. Aldersro			
(Luther kirken) .....	101	8 508	4 062	(Taksigelseskirken) ..	101	7 651	3 754
09. Skt. Jakobs .....	101	11 534	5 836	02. Anna .....	101	8 855	4 256
10. Skt. Pauls .....	101	7 247	3 793	03. Kildevælds .....	101	11 343	5 618
11. Østervold				04. Kingos .....	101	11 191	5 790
(Esajas kirken) .....	101	8 316	4 195	05. Samuels .....	101	5 628	2 725
1.03. Vestre provsti .....		127 848	58 896	06. Skt. Stefans .....	101	14 181	6 961
Pastorater:				07. Zions .....	101	11 669	5 775
01. Absalons .....	101	5 611	2 606	1.07. Søndre provsti .....		174 934	75 286
02. Apostelkirkens .....	101	5 129	2 529	Pastorater:			
03. Eliaskirkens .....	101	5 620	2 863	01. Allehelgens .....	101	11 357	5 716
04. Enghave .....	101	10 460	5 210	02. Christians .....	101	7 252	3 625
05. Frederiksholm .....	101	8 625	4 047	03. Dragør .....	155	4 259	1 537
06. Getsemane .....	101	5 001	2 430	04. Filips .....	101	14 213	6 914
07. Johannes Døbers .....	101	6 576	2 886	05. Højdevangs .....	101	25 365	10 770
08. Kristkirkens .....	101	7 368	3 857	06. Islands Brygges			
09. Margrethe .....	101	8 828	3 133	(Hans Tausens kirke) .	101	8 877	4 165
10. Maria .....	101	5 968	2 532	07. Kastруп .....	185	17 391	6 620
11. Skt. Mattæus .....	101	10 166	4 635	08. Natanaels .....	101	9 107	4 447
12. Sjelør .....	101	7 503	3 357	09. Simon Peters .....	101	10 943	4 778
13. Timoteus .....	101	10 661	5 048				
14. Valby (Jesuskirken) ....	101	10 274	5 059				

ANM. Under Københavns stift hører tillige Færøerne (38 612 personer 16. november 1970) og Grønland (46 531 personer 31. december 1970) samt præster under Dansk Kirke i Udlandet og Dansk sømandskirke i fremmede havne.

Tabel 4 (fortsat). Stifter, provstier, pastorater og sogne pr. 1. april 1972

Københavns stift/Helsingør stift

	Kommune	9. november 1970			Kommune	9. november 1970	
		Folketal	Antal husstande			Folketal	Antal husstande
10. Store Magleby .....	179	5 665	1 866	08. Åker .....	409	3 727	1 279
11. Sundby .....	101	16 598	7 346				
12. Sundkirkens .....	101	6 072	2 736				
13. Tårnby .....	185	28 270	9 675				
14. Vor Frelzers .....	101	9 565	5 091				
Uden for distriktinddelingen	101	3 964					
1.08. <u>Frederiksberg provsti</u> .....		<u>101 874</u>	<u>48 394</u>				
Pastorater:							
01. Flintholm .....	147	9 393	4 573	08. Åker .....	409	3 727	1 279
02. Frederiksberg .....	147	17 327	7 961				
03. Godthåbs .....	147	10 084	4 676				
04. Lindevang .....	147	13 568	6 419				
05. Mariendals .....	147	12 338	6 058				
06. Skt. Lukas .....	147	8 775	4 219				
07. Skt. Markus .....	147	11 319	5 309				
08. Skt. Thomas .....	147	9 783	4 708				
09. Solbjerg .....	147	9 287	4 471				
1.09. <u>Bornholms vestre provsti</u> ...		<u>29 349</u>	<u>10 632</u>				
Pastorater:							
01. Allinge-Sandvig .....	401	1 991	795				
02. Hasle-Rutsker .....		2 569	904				
Hasle sogn .....	403	1 568	578				
Rutsker sogn .....	403	1 001	326				
03. Klemensker .....	403	2 356	759				
04. Knudsker .....	407	3 061	966				
05. Nyker .....		1 689	544				
i Hasle kommune .....	403	1 654	535				
i Åkirkeby kommune ...	409	35	9				
06. Nylarsker .....	409	1 046	346				
07. Olsker .....	401	1 715	561				
08. Rø .....	401	674	226				
09. Rønne .....	407	12 406	4 954				
10. Vester Marie .....	409	1 842	577				
1.10. <u>Bornholms østre provsti</u> ....		<u>17 890</u>	<u>6 269</u>				
Pastorater:							
01. Bodilsker .....	405	1 353	422				
02. Christiansø .....	411	123	47				
03. Ibsker-Svaneke .....		2 745	999				
Ibsker sogn .....	405	1 552	520				
Svaneke sogn .....	405	1 193	479				
04. Neksø .....	405	3 527	1 319				
05. Pedersker-Povlsker .....		2 147	699				
Pedersker sogn .....	409	968	309				
Povlsker sogn .....	405	1 179	390				
06. Øster Larsker-Gudhjem .....		2 117	766				
Øster Larsker sogn .....	401	1 276	447				
Gudhjem sogn .....	401	841	319				
07. Øster Marie .....	401	2 151	738				
				2.01. <u>Gentofte provsti</u> .....		<u>77 744</u>	<u>33 728</u>
				Pastorater:			
				01. Dyssegård .....	157	10 069	4 301
				02. Gentofte .....	157	5 835	2 693
				03. Hellerup .....	157	7 480	3 449
				04. Helleruplund .....	157	6 395	2 729
				05. Jægersborg .....	157	8 273	3 248
				06. Maglegård .....	157	6 514	2 824
				07. Ordrup .....	157	13 246	6 109
				08. Skovshoved .....	157	8 152	3 515
				09. Vangede .....	157	11 780	4 860
				2.02. <u>Kongens Lyngby provsti</u> .....		<u>92 585</u>	<u>35 409</u>
				Pastorater:			
				01. Christians .....	173	9 955	4 443
				02. Gammel Holte .....	181	3 710	1 237
				03. Lundtofte .....	173	14 276	5 241
				04. Lyngby .....	173	16 085	6 690
				05. Ny Holte .....	181	6 783	2 531
				06. Nærum .....	181	5 845	2 030
				07. Sorgenfri .....	173	6 263	2 221
				08. Søllerød .....	181	8 388	3 051
				09. Tårnbæk .....	173	2 208	980
				10. Vedbæk .....	181	6 343	2 245
				11. Virum .....	173	12 729	4 740
				2.03. <u>Gladsaxe-Herlev provsti</u> ...		<u>99 455</u>	<u>35 853</u>
				Pastorater:			
				01. Bagsværd .....	159	12 034	4 376
				02. Buddinge .....	159	9 990	3 580
				03. Gladsaxe .....	159	9 320	3 230
				04. Haralds .....	159	5 808	2 049
				05. Herlev .....	163	6 608	2 314
				06. Lindehøj .....	163	10 573	3 268
				07. Mørkhøj .....	159	8 893	3 109
				08. Præstebro .....	163	7 466	2 665
				09. Stengård .....	159	13 755	4 902
				10. Søborggård .....	159	10 542	4 557
				11. Søborgmagle .....	159	4 466	1 803
				2.04. <u>Rødovre-Hvidovre provsti</u> ...		<u>90 071</u>	<u>32 708</u>
				Pastorater:			
				01. Grøndalslund .....	175	8 870	3 214
				02. Hendriksholm .....	175	8 436	3 273

Tabel 4 (fortsat). Stifter, provstier, pastorater og sogne pr. 1. april 1972

Helsingør stift

	Kommune	9. november 1970			Kommune	9. november 1970	
		Folketal	Antal husstande			Folketal	Antal husstande
03. Hvidovre .....	167	11 377	4 984	04. Blovstrød-Lillerød .....		10 520	3 435
04. Islev .....	175	13 178	4 226	Blovstrød sogn .....		3 531	1 124
05. Risbjerg .....	167	15 839	5 478	i Allerød kommune ....	201	2 949	942
06. Rødovre .....	175	14 229	5 333	i Hørsholm kommune ...	223	582	182
07. Strandmarks .....	167	18 142	6 200	Lillerød sogn .....	201	6 989	2 311
2.05. <u>Ballerup-Værløse provsti</u> ...		<u>69 822</u>	<u>22 577</u>	05. Humlebæk .....	203	6 154	2 168
Pastorater:				06. Hørsholm .....	223	18 764	6 771
01. Ballerup .....	151	32 017	10 424	07. Karlebo .....	227	5 040	1 662
02. Ledøje-Smørum .....		3 538	1 110	08. Lyng-Uggeløse .....		5 110	1 599
Ledøje sogn .....	171	794	247	Lyng sogn .....	201	2 770	842
Smørum sogn .....	171	2 744	863	Uggeløse sogn .....	201	2 340	757
03. Måløv .....	151	3 168	999	09. Rungsted .....	223	-	-
04. Skovlunde .....	151	15 488	5 052	2.09. <u>Frederiksborg provsti</u> .....		<u>84 566</u>	<u>28 863</u>
05. Værløse .....	189	15 611	4 992	Pastorater:			
2.06. <u>Glostrup-</u>				01. Farum .....	207	9 936	3 275
<u>Høje Tåstrup provsti</u> .....		<u>126 350</u>	<u>43 451</u>	02. Ferslev-Vellerup .....		1 089	358
Pastorater:				Ferslev sogn .....	229	973	318
01. Avedøre .....	161	6 813	2 255	Vellerup sogn .....	229	116	40
02. Brøndbyvester .....	153	16 702	5 343	03. Frederikssund .....	209	8 114	2 859
03. Brøndbyøster .....	153	16 633	5 393	04. Gerlev-Dråby .....		4 464	1 444
04. Glostrup .....	161	21 513	8 311	Gerlev sogn .....	225	1 433	480
05. Herstedøster-Herstedvester ...		23 331	7 541	Dråby sogn .....	225	3 031	964
Herstedøster sogn .....	165	3 316	1 147	05. Græse-Sigerslevvester .....		787	233
Herstedvester sogn .....	165	20 015	6 394	Græse sogn .....	209	412	125
06. Høje Tåstrup .....	169	5 260	1 830	Sigerslevvester sogn ...	209	375	108
07. Sengeløse .....	177	2 031	652	06. Hillerød-Frederiksborg .....		13 341	5 389
08. Torslunde-Ishøj .....		4 442	1 572	Hillerød sogn .....	219	5 194	2 422
Torslunde sogn .....	183	880	242	Frederiksborg Slotssogn	219	8 147	2 967
Ishøj sogn .....	183	3 562	1 330	07. Jærlunde.....		1 755	529
09. Tåstrup Nykirke .....	169	21 617	7 667	i Slangerup kommune ..	233	787	233
10. Vallensbæk .....	187	8 008	2 887	i Ølstykke kommune ...	237	968	296
2.07. <u>Helsingør domprovsti</u> .....		<u>52 772</u>	<u>19 709</u>	08. Kyndby-Krogstrup .....		1 681	541
Pastorater:				Kyndby sogn .....	225	843	275
01. Egebæksvang .....	217	12 038	4 174	Krogstrup sogn .....	225	838	266
02. Hellebæk .....	217	3 467	1 164	09. Nødebo .....	219	1 880	636
03. Hornbæk .....	217	3 573	1 272	10. Nørre Herlev .....	219	1 579	521
04. Skt. Marie .....	217	5 477	2 349	11. Oppe Sundby-Snostrup .....		4 044	1 320
05. Skt. Olai (Domkirken) ..	217	13 570	5 769	Oppe Sundby sogn .....	209	3 323	1 094
06. Tikøb .....	217	3 048	997	Snostrup sogn .....	209	721	226
07. Vestervang .....	217	11 599	3 984	12. Præstevang .....	219	8 784	3 216
2.08. <u>Fredensborg provsti</u> .....		<u>73 612</u>	<u>24 863</u>	13. Skibby .....	229	1 898	645
Pastorater:				14. Skuldelev-Selsø .....		1 627	523
01. Asminderød-Grønholt .....		7 081	2 540	Skuldelev sogn .....	229	1 011	314
Asminderød sogn .....	203	6 021	2 153	Selsø sogn .....	229	616	209
Grønholt sogn .....	203	1 060	387	15. Slagslunde-Ganløse .....		2 784	919
02. Birkerød .....	205	13 663	4 282	Slagslunde sogn .....	235	653	222
03. Bistrup .....	205	7 280	2 406	Ganløse sogn .....	235	2 131	697
				16. Slangerup-Uvelse .....		4 362	1 401
				Slangerup sogn .....	233	3 456	1 126
				Uvelse sogn .....	233	906	275
				17. Stenløse-Veksø .....		5 788	1 800
				Stenløse sogn .....	235	5 253	1 605
				Veksø sogn .....	235	535	195

Tabel 4 (fortsat). Stifter, provstier, pastorater og sogne pr. 1. april 1972

Helsingør stift/Roskilde stift

	Kommune	9. november 1970			Kommune	9. november 1970	
		Folketal	Antal husstande			Folketal	Antal husstande
18. Tjæreby-Alsønderup .....		4 492	1 367	Den resterende del af Frederiksborg provsti fik navneforandring til Frederikssund provsti.			
Tjæreby sogn .....	219	2 625	807				
Alsønderup sogn .....	219	1 867	560				
19. Ølstykke .....	237	6 161	1 887	3. Roskilde stift .....		542 372	193 053
2.10. Frederiksværk provsti .....		48 492	16 342	3.01. Roskilde domprovsti .....		50 189	19 368
Pastorater:				Pastorater:			
01. Blistrup .....	213	1 713	593	01. Domsogn .....	265	20 103	8 355
02. Esbønderup .....	213	2 168	713	02. Himmelev .....	265	4 287	1 281
03. Frederiksværk-Vinderød .....		7 625	2 742	03. Skt. Jørgensbjerg .....	265	10 255	4 149
Frederiksværk sogn .....	211	4 375	1 691	04. Svogerslev sogn .....	265	2 634	845
Vinderød sogn .....	211	3 250	1 051	(Anneks til Kornerup sogn 3.02.06)			
04. Gilleleje .....	213	3 253	1 201	05. Søndre-Roskilde Vor Frue .....		11 654	4 327
05. Græsted .....	213	2 985	991	Søndre sogn .....	265	10 477	3 954
06. Helsing-Valby .....		4 897	1 672	Roskilde Vor Frue sogn .....	265	1 177	373
Helsing sogn .....	215	4 353	1 496	06. Vindinge sogn .....	265	1 256	411
Valby sogn .....	215	544	176	(Anneks til Reerslev sogn 3.03.12)			
07. Kregme-Ølsted .....		4 486	1 416	3.02. Lejre provsti .....		24 767	7 949
Kregme sogn .....	211	3 094	980	Pastorater:			
Ølsted sogn .....	211	1 392	436	01. Herslev-Gevninge .....		1 649	560
08. Melby .....	211	2 541	821	Herslev sogn .....	261	635	220
09. Mårup .....	215	1 004	341	Gevninge sogn .....	261	1 014	340
10. Ramløse-Annisse .....		3 317	1 042	02. Hvalsø-Særløse .....		2 869	973
Ramløse sogn .....	215	1 730	557	Hvalsø sogn .....	257	2 211	750
Annisse sogn .....	215	1 587	485	Særløse sogn .....	257	658	223
11. Skævinge-Lille Lyngby .....		2 679	827	03. Hvedstrup-Flæng .....		3 691	1 169
Skævinge sogn .....	231	1 416	438	Hvedstrup sogn .....	255	564	190
Lille Lyngby sogn .....	231	1 263	389	Flæng sogn .....	169	3 127	979
12. Strø-Gørløse .....		1 572	498	04. Hyllinge-Lyndby .....		1 879	614
Strø sogn .....	231	518	167	Hyllinge sogn .....	251	1 212	400
Gørløse sogn .....	231	1 054	331	Lyndby sogn .....	251	667	214
13. Søborg .....	213	1 149	364	05. Jyllinge-Gundsømagle .....		3 551	1 127
14. Torup .....	221	6 408	2 200	Jyllinge sogn .....	255	2 336	744
15. Vejby-Tibirke .....		2 695	921	Gundsømagle sogn .....	255	1 215	383
Vejby sogn .....	215	1 444	469	06. Kornerup sogn .....	261	257	83
Tibirke sogn .....	215	1 251	452	(Annekssogn: Svogerslev sogn 3.01.04)			
				07. Osted-Allerslev .....		3 085	982
				Osted sogn .....	261	2 068	638
				Allerslev sogn .....	261	1 017	344
				08. Rorup-Glim .....		1 384	441
				Rorup sogn .....	261	415	129
				Glim sogn .....	261	969	312
				09. Rye-Sonnerup .....		1 739	554
				Rye sogn .....	251	1 257	393
				Sonnerup sogn .....	251	482	161
				10. Sæby-Gershøj .....		872	296
				Sæby sogn .....	251	656	220
				Gershøj sogn .....	251	216	76

2.08.01 og 2.08.05: Fra 18. maj 1971 blev Asminderød-Grønholm kommunes navn ændret til Fredensborg-Humlebæk. Samtidig blev kommunens nummer ændret til 208.

2.08.09: 1. februar 1971 blev Rungsted sogn udskilt af Hørsholm sogn. Folketallet for Rungsted sogn er indeholdt i tallet for Hørsholm sogn 9. november 1970.

2.09.06 og 2.09.18: 1. oktober 1972 blev Ullerød sogn udskilt af Frederiksborg Slotsogn og Tjæreby sogn.

2.09.06: 1. april 1973 blev Hillerød-Frederiksborg pastorat delt i to pastorater, Hillerød pastorat og Frederiksborg Slotsogns pastorat.

2.08 og 2.09: 1. april 1973 oprettedes et nyt provsti, Hillerød. Til Hillerød provsti blev henlagt: af Fredensborg provsti: Bløvsrød-Lillerød og Lyng-Uggløse pastorater og af Frederiksborg provsti: Farum, Frederiksborg Slotsogn, Hillerød, Nødebo, Nørre Herlev, Præstevang, Tjæreby-Alsønderup og Ullerød pastorater.



Tabel 4 (fortsat). Stifter, provstier, pastorater og sogne pr. 1. april 1972

Roskilde stift

	Kommune	9. november 1970		Kommune	9. november 1970	
		Folketal	Antal husstande		Folketal	Antal husstande
11. Såby-Kisserup .....		1 918	601	3.04. Kalundborg provsti .....	48 148	16 603
Såby sogn .....	257	1 676	522	Pastorater:		
Kisserup sogn .....	257	242	79	01. Buerup .....	319	683
12. Ågerup-Kirkerup .....		1 873	549	02. Finderup .....	319	3 426
Ågerup sogn .....	255	1 257	357	03. Flinterup sogn .....	337	370
Kirkerup sogn .....	255	616	192	(Anneks til Gyrstinge sogn 3.07.04)		
3.03. Køge provsti .....		74 874	25 135	04. Gierslev .....	319	1 007
Pastorater:				05. Gørlev-Bakkendrup .....		2 444
01. Borup-Kimmerslev .....		2 396	808	Gørlev sogn .....	309	2 193
Borup sogn .....	267	2 095	702	Bakkendrup sogn .....	309	251
Kimmerslev sogn .....	267	301	106	06. Helsingør-Drøsselbjerg .....		2 183
02. Ejby-Nørre Dalby .....		1 695	548	Helsingør sogn .....	309	1 689
Ejby sogn .....	267	1 259	402	Drøsselbjerg sogn .....	309	494
Nørre Dalby sogn .....	267	436	146	07. Kalundborg .....	323	5 538
03. Gadstrup-Syv .....		3 195	1 021	08. Munkebjergby sogn .....	337	1 372
Gadstrup sogn .....	263	1 253	401	(Anneks sogn: Bromme sogn 3.07.03)		
Syv sogn .....	263	1 942	620	09. Niløse .....	303	842
04. Greve-Kildebrønde .....		13 420	4 277	10. Nyvang .....	323	5 071
Greve sogn .....	253	6 325	2 042	11. Raklev .....	323	4 118
Kildebrønde sogn .....	253	7 095	2 235	12. Reerslev-Ruds Vedby .....		2 210
05. Havdrup-Solrød .....		6 005	1 942	Reerslev sogn .....	319	650
Havdrup sogn .....	269	2 151	669	Ruds Vedby sogn .....	303	1 560
Solrød sogn .....	269	3 854	1 273	13. Rørby-Vørslev .....		1 711
06. Herfølge .....	259	5 664	1 855	Rørby sogn .....	317	1 107
07. Højelse-Lellinge .....		4 556	1 488	Vørslev sogn .....	317	604
Højelse sogn .....	259	3 853	1 259	14. Røsnæs (Refsnæs) .....	323	838
Lellinge sogn .....	259	703	229	15. Stenmagle-Stenlille .....		3 178
08. Jersie-Skensved .....		2 451	796	Stenmagle sogn .....	337	1 547
Jersie sogn .....	269	2 162	705	Stenlille sogn .....	337	1 631
Skensved sogn .....	269	289	91	16. Store Fuglede-Lille		
09. Karlslunde-Karlstrup .....		6 366	2 070	Fuglede-Jorløse .....		1 619
Karlslunde sogn .....	253	5 842	1 894	Store Fuglede sogn .....	317	588
Karlstrup sogn .....	269	524	176	Lille Fuglede sogn .....	317	614
10. Køge .....	259	16 725	6 411	Jorløse sogn .....	317	417
11. Lidemark-Bjæverskov .....		1 799	567	17. Svallerup .....	309	1 087
Lidemark sogn .....	267	334	108	18. Sæby-Hallenslev .....		782
Bjæverskov sogn .....	267	1 465	459	Sæby sogn .....	319	507
12. Reerslev sogn .....	169	604	189	Hallenslev sogn .....	319	275
(Anneks sogn: Vindinge sogn 3.01.06)				19. Tersløse-Skellebjerg .....		3 671
13. Snoldelev-Tune .....		3 525	1 082	Tersløse sogn .....	303	3 133
Snoldelev sogn .....	263	1 099	355	Skellebjerg sogn .....	303	538
Tune sogn .....	253	2 426	727	20. Tømmerup .....	323	1 363
14. Sædder .....	259	1 194	403	21. Ubby .....	317	1 569
15. Vollerslev-Gørslev .....		1 259	382	22. Ørslev-Solbjerg .....		778
Vollerslev sogn .....	267	369	106	Ørslev sogn .....	319	450
Gørslev sogn .....	267	890	276	Solbjerg sogn .....	319	328
16. Ølsemagle .....	259	2 413	784	23. Årby .....	323	2 288
17. Ørsted-Dåstrup .....		1 607	512			
Ørsted sogn .....	263	393	129			
Dåstrup sogn .....	263	1 214	383			

Tabel 4 (fortsat). Stifter, provstier, pastorater og sogne pr. 1. april 1972

Roskilde stift

	Kommune	9. november 1970			Kommune	9. november 1970	
		Folketal	Antal husstande			Folketal	Antal husstande
3.05. <u>Holbæk provsti</u> .....		<u>52 814</u>	<u>18 762</u>	3.06. <u>Ods og Skippinge</u>			
Pastorater:				<u>provsti</u> .....		<u>33 029</u>	<u>11 566</u>
01. Butterup-Tuse .....		2 102	680	Pastorater:			
Butterup sogn .....	315	302	95	01. Asnæs .....	305	2 528	871
Tuse sogn .....	315	1 800	585	02. Bregninge-Bjergsted .....		1 928	666
02. Hagedsted-Gislinge .....		1 945	648	Bregninge sogn .....	301	1 481	511
Hagedsted sogn .....	315	930	299	Bjergsted sogn .....	301	447	155
Gislinge sogn .....	339	1 015	349	03. Egebjerg .....	343	1 438	505
03. Hjembæk-Svinninge .....		3 180	1 102	04. Føllenslev-Sørslev .....		2 158	728
Hjembæk sogn .....		1 010	326	Føllenslev sogn .....	301	1 065	361
i Svinninge kommune ..	339	812	246	Sørslev sogn .....	301	1 093	367
i Tornved kommune ....	341	198	80	05. Fårevejle .....	305	3 122	993
Svinninge sogn .....	339	2 170	776	06. Grevinge .....	305	2 095	711
04. Jyderup-Holmstrup .....		3 707	1 231	07. Højby .....	343	3 025	1 079
Jyderup sogn .....	341	3 180	1 062	08. Nykøbing Sjælland .....	327	5 166	1 984
Holmstrup sogn .....	341	527	169	09. Odden .....	343	1 250	428
05. Kundby .....	339	1 726	539	10. Rørvig .....	327	991	378
06. Nørre Jernløse-Kvanløse .....		1 976	666	11. Sejerø .....	301	545	220
Nørre Jernløse sogn ....	321	1 466	487	12. Vallekilde-Hørve .....		2 845	944
Kvanløse sogn .....	321	510	179	Vallekilde sogn .....	305	1 062	335
07. Orø .....	315	644	228	Hørve sogn .....	305	1 783	609
08. Skt. Nikolaj .....	315	10 594	4 464	13. Vig-Nørre Asmindrup .....		3 785	1 309
09. Skamstrup-Frydendal .....		1 666	589	Vig sogn .....	343	2 717	952
Skamstrup sogn .....	341	1 586	559	Nørre Asmindrup sogn ...	343	1 068	357
Frydendal sogn .....	341	80	30	14. Viskinge-Avnso .....		2 153	750
10. Soderup-Eskilstrup .....		2 268	712	Viskinge sogn .....	301	1 207	418
Soderup sogn .....	345	1 206	378	Avnso sogn .....	301	946	332
Eskilstrup sogn .....	345	1 062	334	3.07. <u>Ringsted-Sorø provsti</u> .....		<u>50 641</u>	<u>18 401</u>
11. Stigs Bjergby-Mørkøv .....		2 301	805	Pastorater:			
Stigs Bjergby sogn .....	341	606	205	01. Benløse .....	329	2 521	847
Mørkøv sogn .....	341	1 695	600	02. Bringstrup-Sigersted .....		1 046	323
12. Store Tåstrup .....	345	1 741	564	Bringstrup sogn .....	329	522	158
13. Sønder Asmindrup-				Sigersted sogn .....	329	524	165
Grandløse .....		1 816	613	03. Bromme sogn .....	335	477	162
Sønder Asmindrup sogn ..	315	482	170	(Anneks til Munke			
Grandløse sogn .....	315	1 334	443	Bjergby sogn 3.04.08)			
14. Sønder Jernløse-Søstrup .....		1 181	372	04. Gyrstinge sogn .....	329	648	219
Sønder Jernløse sogn ...	321	649	205	(Annekssogn: Flinterup			
Søstrup sogn .....		532	167	sogn 3.04.03)			
i Holbæk kommune .....	315	63	20	05. Haraldsted-Allindemagle .....		1 422	481
i Jernløse kommune ...	321	469	147	Haraldsted sogn .....	329	1 086	364
15. Tveje Merløse .....	315	7 555	2 799	Allindemagle sogn .....	329	336	117
16. Tølløse .....	345	2 977	960	06. Haslev-Freerslev .....		7 568	3 026
17. Udby-Hørby .....		1 603	544	Haslev sogn .....	313	7 266	2 931
Udby sogn .....	315	829	280	Freerslev sogn .....	313	302	95
Hørby sogn .....	315	774	264	07. Jystrup-Valsøllille .....		1 341	469
18. Ugerløse .....	345	1 169	398	Jystrup sogn .....	329	872	305
19. Undløse-Søndersted .....		1 755	544	Valsøllille sogn .....	329	469	164
Undløse sogn .....	321	1 319	414	08. Lynge-Vester Broby .....		3 586	1 276
Søndersted sogn .....	321	436	130	Lynge sogn .....	335	3 120	1 123
20. Ågerup .....	315	908	304	Vester Broby sogn .....	335	466	153

Tabel 4 (fortsat). Stifter, provstier, pastorater og sogne pr. 1. april 1972

Roskilde stift

	Kommune	9. november 1970			Kommune	9. november 1970	
		Folketal	Antal husstande			Folketal	Antal husstande
09. Nordrupøster-Farendløse .....		1 012	331	10. Sønderup-Nordrup-			
Nordrupøster sogn .....	329	644	212	vester-Gudum .....		1 072	347
Farendløse sogn .....	329	368	119	Sønderup sogn .....	333	521	167
10. Pedersborg .....	335	1 592	541	Nordrupvester sogn .....	333	424	138
11. Ringsted .....	329	12 582	4 910	Gudum sogn .....	333	127	42
12. Slaglille-Bjernede-				11. Tårnborg .....	325	2 071	638
Alslev-Fjenneslev .....		2 546	848	12. Vemmelev-Hemmeshøj .....		2 291	761
Slaglille sogn .....	335	629	197	Vemmelev sogn .....	325	1 934	638
Bjernede sogn .....	335	653	219	Hemmeshøj sogn .....	325	357	123
Alsted sogn .....	335	597	201	3.09. <u>Skælskør provsti</u> .....		<u>20 492</u>	<u>7 154</u>
Fjenneslev sogn .....	335	667	231	Pastorater:			
13. Sorø .....	335	5 729	2 209	01. Agersø-Omø .....		509	188
14. Teestrup-Bråby .....		1 582	508	Agersø sogn .....	331	290	106
Teestrup sogn .....	313	1 034	319	Omø sogn .....	331	219	82
Bråby sogn .....	313	548	189	02. Boeslunde .....	331	1 332	447
15. Terslev-Ørslev .....		2 220	702	03. Eggeslevmagle .....	331	1 340	400
Terslev sogn .....	313	1 393	440	04. Fuglebjerg-Tystrup-			
Ørslev sogn .....	329	827	262	Haldagerlille .....		1 988	743
16. Veterslev-Høm .....		1 088	361	Fuglebjerg sogn .....	307	1 286	492
Veterslev sogn .....	329	635	207	Tystrup sogn .....	307	424	151
Høm sogn .....	329	453	154	Haldagerlille sogn .....	307	278	100
17. Vigersted-Kværkeby .....		2 341	768	05. Førsløv .....	307	1 043	292
Vigersted sogn .....	329	1 113	354	06. Gimlinge .....	311	1 004	340
Kværkeby sogn .....	329	1 228	414	07. Hyllested-Venslev-			
18. Øde Førsløv-Sneslev .....		1 340	420	Holsteinborg .....		1 385	473
Øde Førsløv sogn .....	313	692	219	Hyllested sogn .....	311	487	163
Sneslev sogn .....	329	648	201	Venslev sogn .....	331	270	89
3.08. <u>Slagelse-Korsør provsti</u> ....		<u>53 459</u>	<u>20 073</u>	Holsteinborg sogn .....	331	628	221
Pastorater:				08. Høve-Flakkebjerg-			
01. Halsskov .....	325	8 630	3 097	Skørpinge-Fårdrup .....		1 731	562
02. Havrebjerg .....	333	558	194	Høve sogn .....	311	426	144
03. Hejninge .....	333	213	69	Flakkebjerg sogn .....	311	685	217
04. Lundforlund-Gerlev-				Skørpinge sogn .....	311	295	99
Slots Bjergby-				Fårdrup sogn .....	311	325	102
Sludstrup .....		1 388	459	09. Hårslev-Ting Jellinge-			
Lundforlund sogn .....	311	228	79	Krummerup .....		1 576	579
Gerlev sogn .....	311	308	95	Hårslev sogn .....	307	860	325
Slots Bjergby sogn .....		494	166	Ting Jellinge sogn .....	307	154	58
i Hashøj kommune .....	311	369	121	Krummerup sogn .....	307	562	196
i Slagelse kommune .....	333	125	45	10. Kvislemark-Fyrendal .....		1 104	378
Sludstrup sogn .....	311	358	119	Kvislemark sogn .....	307	228	85
05. Skt. Mikkel's .....	333	15 796	6 185	Fyrendal sogn .....	307	876	293
06. Skt. Peders .....	333	11 829	4 765	11. Magleby .....	331	707	217
07. Skt. Povls .....	325	6 872	2 664	12. Skælskør .....	331	3 869	1 547
08. Sorterup-Ottestrup-				13. Sørbymagle-Kirkerup .....		1 279	425
Kindertofte .....		1 057	332	Sørbymagle sogn .....	311	807	265
Sorterup sogn .....	333	442	138	Kirkerup sogn .....	311	472	160
Ottestrup sogn .....	333	404	127	14. Tjæreby .....	331	894	301
Kindertofte sogn .....	333	211	67	15. Ørslev-Sønder Bjerge .....		731	262
09. Stillinge .....	333	1 682	562	Ørslev sogn .....	331	334	120
				Sønder Bjerge sogn .....	331	397	142

Tabel 4 (fortsat). Stifter, provstier, pastorater og sogne pr. 1. april 1972

Roskilde stift

	Kommune	9. november 1970			Kommune	9. november 1970	
		Folketal	Antal husstande			Folketal	Antal husstande
3.10. <u>Tryggevalde provsti</u> .....		<u>32 686</u>	<u>11 311</u>	03. Fensmark-Rislev .....		2 817	918
Pastorater:				Fensmark sogn .....	357	2 412	781
01. Endeslev-Vråby-				Rislev sogn .....	373	405	137
Himlingøje .....		1 270	439	04. Fodby .....	373	920	290
Endeslev sogn .....	271	579	203	05. Glumsø-Bavelse .....		1 698	615
Vråby sogn .....	271	351	119	Glumsø sogn .....	393	1 520	556
Himlingøje sogn .....	271	340	117	Bavelse sogn .....	393	178	59
02. Fakse .....	351	3 886	1 403	06. Hammer .....	353	1 282	445
03. Hylleholt .....	351	2 286	845	07. Herlufmagle .....	393	1 858	618
04. Højerup .....	389	245	91	08. Herlufsholm .....	373	9 913	3 585
05. Hårlev-Varpelev .....		1 898	676	09. Karrebæk .....	373	1 181	408
Hårlev sogn .....	271	1 682	601	10. Marvede-Hyllinge .....		1 547	524
Varpelev sogn .....	271	216	75	Marvede sogn .....	373	654	228
06. Karise-Ålslev .....		2 056	710	Hyllinge sogn .....	373	893	296
Karise sogn .....	351	1 741	608	11. Næstelsø-Mogenstrup .....		1 103	363
Ålslev sogn .....	351	315	102	Næstelsø sogn .....	353	707	245
07. Kongsted-Vester Egede .....		2 712	907	Mogenstrup sogn .....	353	396	118
Kongsted sogn .....	385	2 045	683	12. Rønnebæk-Holme Olstrup .....		2 800	830
Vester Egede sogn .....	385	667	224	Rønnebæk sogn .....	373	1 970	565
08. Lille Heddinge-Havnelev .....		1 981	699	Holme Olstrup sogn .....	357	830	265
Lille Heddinge sogn .....	389	1 220	450	13. Skt. Mortens .....	373	12 412	4 751
Havnelev sogn .....	389	761	249	14. Skt. Peders .....	373	11 270	4 541
09. Lyderslev-Frøslev .....		1 269	400	15. Skelby-Gunderslev .....		1 155	382
Lyderslev sogn .....	389	886	276	Skelby sogn .....	393	681	225
Frøslev sogn .....	389	383	124	Gunderslev sogn .....	307	474	157
10. Magleby Stevns-Holtug .....		2 036	663	16. Sneseere .....	353	1 770	620
Magleby Stevns sogn .....	389	1 243	396	17. Toksvård .....	357	1 453	474
Holtug sogn .....	389	793	267	18. Tyvelse-Sandby-			
11. Roholte .....	351	920	323	Vrangstrup-Næsby .....		1 338	468
12. Spjellerup-Smerup-				Tyvelse sogn .....	393	336	114
Hellested-Vemmetofte .....		2 087	694	Sandby sogn .....	393	506	165
Spjellerup sogn .....	351	386	120	Vrangstrup sogn .....	393	126	46
Smerup sogn .....	351	433	153	Næsby sogn .....	393	370	143
Hellested sogn .....	389	1 102	366	19. Vallensved .....	373	612	209
Vemmetofte sogn .....	351	166	55	20. Vejle-Vester Egesborg .....		1 961	624
13. Store Heddinge .....	389	3 560	1 295	Vejle sogn .....	373	1 573	497
14. Strøby .....	271	2 876	934	Vester Egesborg sogn .....	353	388	127
15. Sønder Dalby-Tureby .....		1 832	606	3.12. <u>Stege-Vordingborg provsti</u> ..		<u>42 046</u>	<u>15 375</u>
Sønder Dalby sogn .....	385	1 428	476	Pastorater:			
Tureby sogn .....	385	404	130	01. Allerslev .....	377	854	296
16. Ulse-Øster Egede .....		716	251	02. Borre .....	365	853	316
Ulse sogn .....	385	523	183	03. Bårse-Beldringe .....		1 279	388
Øster Egede sogn .....	385	193	68	Bårse sogn .....	377	722	243
17. Valløby-Tårnby .....		1 056	375	Beldringe sogn .....	377	557	145
Valløby sogn .....	271	702	241	04. Damsholte .....	365	1 268	441
Tårnby sogn .....	271	354	134	05. Fanebjerg .....	365	1 654	637
3.11. <u>Næstved provsti</u> .....		<u>59 227</u>	<u>21 356</u>	06. Jungshoved .....	377	768	273
Pastorater:				07. Kalvehave .....	361	3 414	1 199
01. Aversi-Tybjerg .....		962	314	08. Kastrup .....	397	2 182	715
Aversi sogn .....	393	238	75	09. Keldby-Elmelunde .....		1 334	491
Tybjerg sogn .....	393	724	239	Keldby sogn .....	365	723	269
02. Everdrup .....	353	1 175	377	Elmelunde sogn .....	365	611	222
				10. Køng .....	397	1 468	518

Tabel 4 (fortsat). Stifter, provstier, pastorater og sogne pr. 1. april 1972

## Roskilde stift/Lolland-Falsters stift

	Kommune	9. november 1970			Kommune	9. november 1970	
		Folketal	Antal husstande			Folketal	Antal husstande
11. Lundby .....	397	895	309	4. Lolland-Falsters stift .....		125 978	46 453
12. Magleby (Møn) .....	365	1 050	384	=====	=====	=====	=====
13. Mern-Øster Egesborg .....		2 035	684	4.01. <u>Lollands søndre provsti</u> ....		9 642	3 243
Mern sogn .....	361	1 321	442	Pastorater:			
Øster Egesborg sogn ....	361	714	242	01. Arninge-Tillitse .....		1 216	417
14. Præstø-Skibinge .....		3 297	1 242	Arninge sogn .....	381	343	111
Præstø sogn .....	377	1 903	762	Tillitse sogn .....	381	873	306
Skibinge sogn .....	377	1 394	480	02. Gloslunde-Græshave-			
15. Stege-Nyord .....		5 247	2 005	Dannemare .....		1 552	540
Stege sogn .....	365	5 155	1 960	Gloslunde sogn .....	381	630	217
Nyord sogn .....	365	92	45	Græshave sogn .....	381	337	122
16. Sværdborg .....	397	1 122	388	Dannemare sogn .....	381	585	201
17. Udby-Ørslev .....		1 687	547	03. Halsted-Avnede .....		1 510	483
Udby sogn .....	397	486	162	Halsted sogn .....	359	949	290
Ørslev sogn .....	397	1 201	385	Avnede sogn .....	359	561	193
18. Vordingborg .....	397	11 639	4 542	04. Kappel .....	381	995	353
				05. Landet-Ryde .....		1 085	356
				Landet sogn .....	359	573	191
				Ryde sogn .....	359	512	165
				06. Søllested-Skovlånge-			
				Gurreby .....		1 600	557
				Søllested sogn .....	359	1 231	443
				Skovlånge sogn .....	359	187	66
				Gurreby sogn .....	359	182	48
				07. Vestenskov .....	381	812	260
				08. Vesterborg .....	359	872	277
				4.02. <u>Lollands nære provsti</u> ....		25 082	9 700
				Pastorater:			
				01. Birket .....	379	1 079	390
				02. Fejø .....	379	901	352
				03. Femø .....	379	377	164
				04. Horslunde-Nordlunde .....		1 787	610
				Horslunde sogn .....	379	1 637	558
				Nordlunde sogn .....	379	150	52
				05. Købelev-Vindeby .....		1 250	438
				Købelev sogn .....	379	811	278
				Vindeby sogn .....	379	439	160
				06. Nakskov-Branderslev .....		12 184	4 997
				Nakskov sogn .....	367	11 528	4 772
				Branderslev sogn .....	367	656	225
				07. Sandby .....	379	1 120	395
				08. Stormarks .....	367	4 994	1 866
				09. Utterslev-Herredskirke-			
				Løjtofte .....		1 390	488
				Utterslev sogn .....	379	910	315
				Herredskirke sogn .....	379	260	101
				Løjtofte sogn .....	379	220	72

3.01.01: Tallene for Domsogn indeholder den del af Fløng sogn (53 personer og 13 husstande 9. november 1970), der 1. april 1970 blev overført til Roskilde kommune. Området blev overført kirkeligt til Domsogn 1. april 1971.

3.02.03: Tallene for Fløng sogn indeholder den del af Domsogn (393 personer og 141 husstande 9. november 1970), der 1. april 1970 blev overført til Høje Tåstrup kommune. Området blev overført kirkeligt til Fløng sogn 1. april 1971.

3.03.04: 1. november 1972 blev Greve-Kildebrønde pastorat delt i to pastorater, Greve pastorat og Kildebrønde pastorat.

3.03.09: Tallene for Karlslunde sogn indeholder den del af Karlstrup sogn (21 personer og 10 husstande 9. november 1970), der 1. april 1970 blev overført til Greve kommune. Området blev overført kirkeligt til Karlslunde sogn 1. januar 1971.

3.03.13: Tallene for Snoldelev sogn indeholder den del af Roskilde Vor Frue sogn (25 personer og 11 husstande 9. november 1970), der 1. april 1970 blev overført til Ramsø kommune. Området blev overført kirkeligt til Snoldelev sogn 1. april 1971.

3.08.03 og 3.08.09: 1. april 1973 blev Højninge og Stillinge pastorater sammenlagt til Stillinge-Højninge pastorat.

3.09.05 og 3.09.10: 1. august 1972 blev Førslev og Kvismark-Fyrendal pastorater sammenlagt til Kvismark-Førslev pastorat.

3.10.04 og 3.10.08: 1. juli 1972 blev Højerup og Lille Heddinge-Havnelev pastorater sammenlagt til Lille Heddinge-Havnelev-Højerup pastorat.

3.11.04 og 3.11.19: 1. februar 1973 blev Fodby og Vallensved pastorater sammenlagt til Fodby-Vallensved pastorat.

3.12.01 og 3.12.06: 1. juni 1972 blev Allerslev og Jungshoved pastorater sammenlagt til Allerslev-Jungshoved pastorat.

Tabel 4 (fortsat). Stifter, provstier, pastorater og sogne pr. 1. april 1972

Lolland-Falsters stift

	Kommune	9. november 1970			Kommune	9. november 1970	
		Folketal	Antal husstande			Folketal	Antal husstande
4.03. <u>Maribo domprovsti</u> .....		25 143	8 850	07. Tårs-Vignæs .....		975	352
Pastorater:				Tårs sogn .....	387	732	257
01. Askø .....	363	130	48	Vignæs sogn .....	387	243	95
02. Bandholm .....	363	1 236	440	08. Våbensted-Engestofte .....		902	311
03. Errindlev-Olstrup-Tågerup ....		1 783	587	Våbensted sogn .....	387	707	244
Errindlev sogn .....	355	845	295	Engestofte sogn .....	387	195	67
Olstrup sogn .....	355	352	108	09. Øster Ulslev-Vester			
Tågerup sogn .....		586	184	Ulslev-Godsted .....	1 375	492	
i Holeby kommune ....	355	136	40	Øster Ulslev sogn .....	371	524	193
i Rødby kommune ....	383	450	144	Vester Ulslev sogn .....	371	603	217
04. Fuglse-Krønge-Torslunde .....		1 543	560	Godsted sogn .....	371	248	82
Fuglse sogn .....	355	879	320	4.05. <u>Falsters nørre provsti</u> .....		18 557	6 486
Krønge sogn .....	355	287	101	Pastorater:			
Torslunde sogn .....	355	377	139	01. Bogø .....	365	932	314
05. Hillested-Skørringe .....		1 234	402	02. Horbelev-Falkerslev .....		1 764	632
Hillested sogn .....	363	713	238	Horbelev sogn .....	391	1 356	482
Skørringe sogn .....	383	521	164	Falkerslev sogn .....	391	408	150
06. Holeby-Bursø .....		1 880	648	03. Karleby-Horreby .....		954	310
Holeby sogn .....	355	1 446	504	Karleby sogn .....	391	383	130
Bursø sogn .....	355	434	144	Horreby sogn .....	391	571	180
07. Hunseby .....	363	1 715	565	04. Nørre Alslev-			
08. Maribo (Domkirken) ....	363	5 392	2 276	Nørre Kirkeby .....	1 978	742	
09. Nebbelunde-Sædinge .....		887	319	Nørre Alslev sogn .....	375	1 694	646
Nebbelunde sogn .....	383	332	110	Nørre Kirkeby sogn .....	375	284	96
Sædinge sogn .....	383	555	209	05. Nørre Vedby .....	375	1 757	598
10. Rødby-Ringsebølle .....		5 155	1 562	06. Nørre Ørslev sogn .....	391	607	200
Rødby sogn .....	383	4 744	1 417	(Anneksogn: Systofte			
Ringsebølle sogn .....	383	411	145	sogn 4.06.04)			
11. Stokkemarke .....	363	1 780	618	07. Stadager-Brarup .....		1 212	406
12. Tirsted-Vejleby .....		1 080	364	Stadager sogn .....	375	302	99
Tirsted sogn .....	383	721	240	Brarup sogn .....	375	910	307
Vejleby sogn .....	383	359	124	08. Stubbekøbing-Maglebrønde .....		2 482	936
13. Østofte .....	363	1 328	461	Stubbekøbing sogn .....	391	2 031	788
4.04. <u>Lollands østre provsti</u> .....		15 862	5 774	Maglebrønde sogn .....	391	451	148
Pastorater:				09. Sønder Kirkeby-			
01. Døllefjelde-Musse-				Sønder Alslev .....		587	184
Herritslev .....		1 309	431	Sønder Kirkeby sogn ....	391	399	123
Døllefjelde sogn .....	371	264	85	Sønder Alslev sogn .....	391	188	61
Musse sogn .....	371	356	122	10. Torkilstrup-Lillebrønde-			
Herritslev sogn .....	371	689	224	Gundslev .....		1 754	583
02. Kettinge-Bregninge .....		1 851	649	Torkilstrup sogn .....	375	577	181
Kettinge sogn .....	371	1 631	578	Lillebrønde sogn .....	375	391	134
Bregninge sogn .....	371	220	71	Gundslev sogn .....	375	786	268
03. Majbølle .....	387	1 202	452	11. Vålse-Kippinge .....		1 230	429
04. Nysted-Vantore .....		1 676	686	Vålse sogn .....	375	617	209
Nysted sogn .....	371	1 208	513	Kippinge sogn .....	375	613	220
Vantore sogn .....	371	468	173	12. Ønslev-Eskilstrup .....		1 984	727
05. Radsted-Slemminge-Fjelde .....		2 106	743	Ønslev sogn .....	375	723	255
Radsted sogn .....	387	1 142	394	Eskilstrup sogn .....	375	1 261	472
Slemminge sogn .....	387	677	250	13. Åstrup .....	391	1 316	425
Fjelde sogn .....	387	287	99				
06. Saksøbing .....	387	4 466	1 658				

Tabel 4 (fortsat). Stifter, provstier, pastorater og sogne pr. 1. april 1972

Lolland-Falsters stift/Fyns stift

	Kommune	9. november 1970			Kommune	9. november 1970	
		Folketal	Antal husstande			Folketal	Antal husstande
4.06. <u>Falsters søndre provsti</u> ...		31 692	12 400	08. Skt. Jørgens .....	479	3 800	1 507
Pastorater:				09. Skt. Nikolaj .....	479	3 361	1 678
01. Idestrup .....	395	1 596	542	10. Skårup .....	479	2 238	807
02. Nykøbing Falster .....	369	17 957	7 649	11. Stenstrup-Lunde .....	479	2 594	860
03. Skelby-Gedesby .....	369	2 321	785	Stenstrup sogn .....	427	1 960	653
Skelby sogn .....	395	606	191	Lunde sogn .....	427	634	207
Gedesby sogn .....	395	1 715	594	12. Strynø .....	475	284	128
04. Systofte sogn .....	369	750	259	13. Sørup .....	479	3 931	1 545
(Anneks til Nørre Ørslev				14. Thurø .....	479	2 231	767
sogn 4.05.06)				15. Tved .....	479	1 657	555
05. Tingsted .....	369	2 530	886	16. Vor Frue .....	479	11 715	4 673
06. Toreby .....	369	4 633	1 614	5.02. <u>Salling herreds provsti</u> ....		30 315	10 419
07. Væggerløse .....	395	1 905	665	Pastorater:			
4.03.10: 1. november 1972 blev Rødbyhavn sogn udskilt af Rødby sogn.				01. Allested-Vejle .....		1 424	492
4.05.12: Tallene for Eskilstrup sogn indeholder den del af Tingsted sogn (4 personer og 1 husstand 9. november 1970), der 1. april 1970 blev overført til Nørre Alslev kommune. Området blev overført kirkeligt til Eskilstrup sogn 1. april 1971.				Allested sogn .....	425	724	248
4.06.02: Tallene for Nykøbing Falster sogn indeholder de dele af Idestrup og Væggerløse sogne (henholdsvis 298 og 297 personer og 104 og 105 husstande 9. november 1970), der 1. april 1970 blev overført til Nykøbing-Falster kommune. Områderne blev overført kirkeligt til Nykøbing Falster sogn 1. april 1971.				Vejle sogn .....	425	700	244
4.06.05: Tallene for Tingsted sogn indeholder den del af Ønslev sogn (90 personer og 28 husstande 9. november 1970), der 1. april 1970 blev overført til Nykøbing Falster kommune. Området blev overført kirkeligt til Tingsted sogn 1. april 1971.				02. Avernakø .....	431	192	69
5. Fyns stift .....		432 699	158 194	03. Brahetrolleborg-Krarup .....	431	2 714	898
5.01. <u>Sunds herreds provsti</u> .....		44 529	16 893	Brahetrolleborg sogn ...	431	1 984	658
Pastorater:				Krarup sogn .....	473	730	240
01. Bjerreby-Landet .....		2 438	827	04. Espe-Vantinge .....		1 235	393
Bjerreby sogn .....	479	1 271	433	Espe sogn .....	473	905	290
Landet sogn .....	479	1 167	394	Vantinge sogn .....	473	330	103
02. Bregninge (Tåsinge) ....	479	2 793	1 042	05. Fåborg-Diernæs .....		6 107	2 394
03. Drejø .....	479	240	100	Fåborg sogn .....	431	5 148	2 073
04. Egense-Øster Skerninge .....		1 827	606	Diernæs sogn .....	431	959	321
Egense sogn .....	479	1 405	464	06. Heden sogn .....	473	382	123
Øster Skerninge sogn ...	427	422	142	(Anneks til Nørre Søby			
05. Hundstrup sogn .....	427	684	221	sogn 5.09.07)			
(Anneks til Vester				07. Herringe-Gestelev .....		1 014	313
Skerninge-Ulbølle				Herringe sogn .....	473	451	146
sogne 5.02.16)				Gestelev sogn .....	473	563	167
06. Kværndrup .....	477	1 959	655	08. Hillerslev-Øster Hæsinge .....		1 607	507
07. Ollerup-Kirkeby .....		2 777	922	Hillerslev sogn .....	473	1 179	363
Ollerup sogn .....	427	1 410	456	Øster Hæsinge sogn .....	431	428	144
Kirkeby sogn .....	427	1 367	466	09. Horne .....	431	2 423	784
				10. Jordløse-Håstrup .....		1 566	528
				Jordløse sogn .....	437	864	293
				Håstrup sogn .....	431	702	235
				11. Lyø .....	431	198	73
				12. Nørre Broby .....	425	1 765	600
				13. Svanninge .....	431	3 157	1 094
				14. Sønder Broby .....	425	1 352	430
				15. Vester Hæsinge-			
				Sandholts Lyndelse .....		1 276	432
				Vester Hæsinge sogn ....	425	975	335
				Sandholts Lyndelse sogn.	425	301	97
				16. Vester Skerninge-			
				Ulbølle sogne .....		1 864	643
				(Annekssogn: Hundstrup			
				sogn 5.01.05)			
				Vester Skerninge sogn ..	427	946	321
				Ulbølle sogn .....	427	918	322

Tabel 4 (fortsat). Stifter, provstier, pastorater og sogne pr. 1. april 1972

Fyns stift

	Kommune	9. november 1970			Kommune	9. november 1970	
		Folketal	Antal husstande			Folketal	Antal husstande
17. Vester Åby-Åstrup .....		2 039	646	Bøstrup sogn .....	487	846	305
Vester Åby sogn .....	431	1 349	449	Snøde sogn .....	487	610	237
Åstrup sogn .....	431	690	197	02. Hov-Stoense .....		1 142	466
5.03. <u>Vindinge og Gudme</u>				Hov sogn .....	487	823	339
herreders provsti .....		<u>46 400</u>	<u>16 113</u>	Stoense sogn .....	487	319	127
Pastorater:				03. Humble .....	481	1 924	675
01. Avnslev-Bovense .....		1 597	529	04. Lindelse .....	481	1 063	387
Avnslev sogn .....	449	1 217	407	05. Longelse-Fuglsbølle .....		1 184	417
Bovense sogn .....	449	380	122	Longelse sogn .....	475	840	302
02. Flødstrup-Ullerslev .....		3 194	1 029	Fuglsbølle sogn .....	475	344	115
Flødstrup sogn .....	489	1 038	344	06. Magleby (Langeland) ....	481	1 868	633
Ullerslev sogn .....	489	2 156	685	07. Rudkøbing .....	475	4 003	1 637
03. Frørup .....	495	1 449	502	08. Simmerbølle-Skrøbelev .....		1 556	530
04. Gisleve-Ellested .....		2 229	734	Simmerbølle sogn .....	475	804	278
Gisleve sogn .....	477	1 895	625	Skrøbelev sogn .....	475	752	252
Ellested sogn .....	495	334	109	09. Tryggelev-Fodslette .....		807	286
05. Gudbjerg .....	435	1 610	507	Tryggelev sogn .....	481	565	211
06. Gudme-Brudager .....		1 465	493	Fodslette sogn .....	481	242	75
Gudme sogn .....	435	1 046	354	10. Tullebølle-Tranekær .....		1 655	592
Brudager sogn .....	435	419	139	Tullebølle sogn .....	487	1 116	392
07. Herrested-Søllinge-				Tranekær sogn .....	487	539	200
Hellerup .....		1 790	583	5.05. <u>frø provsti</u> .....		<u>9 287</u>	<u>3 570</u>
Herrested sogn .....	495	985	327	Pastorater:			
Søllinge sogn .....	473	519	166	01. Bregninge (frø) .....	493	915	343
Hellerup sogn .....	473	286	90	02. Marstal .....	443	4 124	1 616
08. Hesselager .....	435	1 547	520	03. Rise .....	493	1 369	486
09. Langå-Øksendrup-Svindinge ....		1 421	480	04. Søby .....	493	1 109	414
Langå sogn .....	495	396	127	05. Tranderup .....	493	547	210
Øksendrup sogn .....	495	338	124	06. Frøskøbing .....	493	1 223	501
Svindinge sogn .....	495	687	229	5.06. <u>Odense Skt. Knuds provsti</u> ..		<u>101 477</u>	<u>43 182</u>
10. Nyborg .....	449	14 181	5 411	Pastorater:			
11. Oure-Vejstrup .....		1 942	628	01. Ansgar .....	461	6 673	3 415
Oure sogn .....	435	1 209	399	02. Bølbrosø .....	461	14 321	5 059
Vejstrup sogn .....	435	733	229	03. Fredens .....	461	14 720	6 178
12. Ringe .....	473	5 176	1 745	04. Hans Tausens .....	461	3 834	1 753
13. Ryslinge .....	477	1 682	579	05. Korslække .....	461	18 857	6 359
14. Skellerup-Ellinge .....		1 132	372	06. Munkebjerg .....	461	10 636	4 692
Skellerup sogn .....	489	573	184	07. Skt. Hans .....	461	6 079	2 903
Ellinge sogn .....	489	559	188	08. Skt. Knuds (Domkirken) .	461	8 313	4 353
15. Sønder Højrup-Årslev .....		1 569	517	09. Thomas Kingo .....	461	9 392	4 238
Sønder Højrup sogn .....	473	547	174	10. Vor Frue .....	461	8 652	4 232
Årslev sogn .....	497	1 022	343	5.07. <u>Hjallese provsti</u> .....		<u>63 458</u>	<u>20 966</u>
16. Vindinge-Kullerup .....		2 349	780	Pastorater:			
Vindinge sogn .....	449	1 997	661	01. Agedrup .....	461	2 191	701
Kullerup sogn .....	495	352	119	02. Allerup-Davinde .....		926	300
17. Ørbæk-Refs Vindinge .....		2 067	704	Allerup sogn .....	461	420	138
Ørbæk sogn .....	495	1 231	440	Davinde sogn .....	461	506	162
Refs Vindinge sogn .....	495	836	264	03. Allese-Næsbyhoved Broby .....		1 515	467
5.04. <u>Langelands provsti</u> .....		<u>16 658</u>	<u>6 165</u>	Allerse sogn .....	461	525	168
Pastorater:				Næsbyhoved Broby sogn ..	461	990	299
01. Bøstrup-Snøde .....		1 456	542				



Tabel 4 (fortsat). Stifter, provstier, pastorater og sogne pr. 1. april 1972

Fyns stift

	Kommune	9. november 1970			Kommune	9. november 1970	
		Folketal	Antal husstande			Folketal	Antal husstande
04. Brændekilde-Bellinge .....		3 583	1 060	09. Rønninge-Rolsted .....		3 617	1 131
Brændekilde sogn .....	461	701	219	Rønninge sogn .....	441	2 063	639
Bellinge sogn .....	461	2 882	841	Rolsted sogn .....	497	1 554	492
05. Dalum .....	461	13 080	4 745	10. Sønder Nørå .....	497	1 557	502
06. Fraugde .....	461	1 963	642	11. Viby-Mesinge .....		1 418	491
07. Højby sogn .....	461	1 580	492	Viby sogn .....	439	416	143
(Anneks til Nørre Lyndelse sogn 5.09.06)				Mesinge sogn .....	439	1 002	348
08. Korup-Ubberud .....		4 891	1 489	5.10. <u>Lunde, Skam og Skovby</u> <u>herreders provsti</u> .....		26 345	8 886
Korup sogn .....	461	2 523	776	Pastorater:			
Ubberud sogn .....	461	2 368	713	01. Bogense .....	423	2 861	1 098
09. Lumby .....	461	4 408	1 421	02. Grindløse-Klinte- Nørre Sandager .....		1 415	483
10. Næsby .....	461	6 298	2 071	Grindløse sogn .....	423	496	162
11. Pårup .....	461	9 960	3 419	Klinte sogn .....	423	532	186
12. Sanderum .....	461	6 845	2 187	Nørre Sandager sogn ....	423	387	135
13. Seden-Åsum .....		2 578	777	03. Hårslev .....	483	1 693	578
Seden sogn .....	461	1 983	593	04. Krogsbølle .....	471	1 386	449
Åsum sogn .....	461	595	184	05. Lunde-Hjadstrup .....		1 723	551
14. Stenløse-Fangel .....		3 640	1 195	Lunde sogn .....	471	836	267
Stenløse sogn .....	461	2 655	877	Hjadstrup sogn .....	471	887	284
Fangel sogn .....	461	985	318	06. Norup .....	471	953	319
5.08. <u>Odense herreders provsti</u> .....		<u>11 274</u>	<u>3 715</u>	07. Nørre Nørå-Bederslev .....		852	270
Pastorater:				Nørre Nørå sogn .....	471	561	181
01. Brylle .....	485	1 331	443	Bederslev sogn .....	471	291	89
02. Tommerup .....	485	3 043	1 044	08. Otterup .....	471	3 074	1 016
03. Verving .....	485	1 735	568	09. Skamby-Uggerslev- Nørre Højrup .....		1 852	620
04. Vissenbjerg .....	491	5 165	1 660	Skamby sogn .....	483	951	328
5.09. <u>Bjerge og Åsum</u> <u>herreders provsti</u> .....		<u>26 204</u>	<u>8 349</u>	Uggerslev sogn .....	471	677	224
Pastorater:				Nørre Højrup sogn .....	471	224	68
01. Dalby-Stubberup .....		1 237	409	10. Skovby-Ore-Guldbjerg .....		2 107	701
Dalby sogn .....	439	598	201	Skovby sogn .....	423	1 138	369
Stubberup sogn .....	439	639	208	Ore sogn .....	423	739	257
02. Kerteminde .....	439	4 432	1 579	Guldbjerg sogn .....	423	230	75
03. Kølstrup .....	439	962	315	11. Sørslev-Ejlby-Melby .....		1 824	616
04. Marslev-Birkende .....		2 676	853	Sørslev sogn .....	483	1 395	456
Marslev sogn .....	441	1 193	375	Ejlby sogn .....	483	159	60
Birkende sogn .....	441	1 483	478	Melby sogn .....	483	270	100
05. Munkebo-Drigstrup .....		5 424	1 565	12. Søndersø .....	483	1 560	529
Munkebo sogn .....	447	4 914	1 408	13. Veflinge .....	483	1 463	493
Drigstrup sogn .....	439	510	157	14. Vigerslev .....	483	1 948	650
06. Nørre Lyndelse sogn ....	497	2 261	666	15. Østrup-Skeby .....		1 634	513
(Anneksogn: Højby sogn 5.07.07)				Østrup sogn .....	471	587	179
07. Nørre Søby sogn .....	497	850	275	Skeby sogn .....	471	1 047	334
(Anneksogn: Heden sogn 5.02.06)				5.11. <u>Båg herreders provsti</u> .....		<u>24 775</u>	<u>8 696</u>
08. Rynkeby-Revninge .....		1 770	563	Pastorater:			
Rynkeby sogn .....	439	1 258	397	01. Assens-Bågø .....		4 992	2 016
Revninge sogn .....	439	512	166	Assens sogn .....	421	4 895	1 984
				Bågø sogn .....	421	97	32

Tabel 4 (fortsat). Stifter, provstier, pastorater og sogne pr. 1. april 1972

Fyns stift/Århus stift

	Kommune	9. november 1970			Kommune	9. november 1970	
		Folketal	Antal husstande			Folketal	Antal husstande
02. Barløse .....	421	659	212	10. Rørup sogn .....	499	847	264
03. Dreslette .....	437	990	343	(Anneks til Årup			
04. Flemløse .....	433	1 247	454	sogn 5.11.16)			
05. Gamtofte .....	421	1 062	341	11. Strib-Røjleskov .....	445	2 926	1 001
06. Helnæs .....	421	347	135	12. Vejlbj .....	445	1 404	462
07. Hårby .....	437	2 748	938				
08. Kerte-Tanderup .....	1 440	459		5.11.02 og 5.11.11: 1. april 1973 blev Barløse og Sand-			
Kerte sogn .....	499	895	284	ager-Holevad pastorater sammenlagt til Barløse-Sandager-			
Tanderup sogn .....	429	545	175	Holevad pastorat.			
09. Kærum .....	421	1 193	421	5.11.09 og 5.11.14: 1. august 1972 blev Kærum og Sønder-			
10. Køng .....	433	2 937	1 038	by pastorater sammenlagt til Sønderby-Kærum pastorat.			
11. Sandager-Holevad .....		532	190				
Sandager sogn .....	421	307	115	6. Århus stift .....	622 819	237 607	
Holevad sogn .....	421	225	75	=====	=====	=====	
12. Skydebjerg-Orte .....	1 476	460		6.01. Samsø-Tunø provsti .....	5 287	2 027	
Skydebjerg sogn .....	499	415	124	Pastorater:			
Orte sogn .....	499	1 061	336	01. Besser .....	741	769	291
13. Søby-Turup .....		984	321	02. Kolby-Onsbjerg .....		1 673	615
Søby sogn .....	421	296	102	Kolby sogn .....	741	762	282
Turup sogn .....	421	688	219	Onsbjerg sogn .....	741	911	333
14. Sønderby .....	421	952	314	03. Nordby .....	741	656	274
15. Ørsted-Søllested-Vedtofte ....	1 473	461		04. Tranbjerg .....	741	2 066	796
Ørsted sogn .....	433	690	220	05. Tunø .....	727	123	51
Søllested sogn .....	433	464	141	6.02. Horsens-Gedved provsti .....	60 825	23 654	
Vedtofte sogn .....	433	319	100	Pastorater:			
16. Årup sogn .....	499	1 743	593	01. Endelave .....	615	265	112
(Annekssogn: Rørup				02. Gangsted-Søvind .....		1 530	499
sogn 5.12.10)				Gangsted sogn .....	609	348	108
5.12. Vends herreds provsti .....	31 977	11 240		Søvind sogn .....	609	1 182	391
Pastorater:				03. Hatting .....	1 471	437	
01. Asperup-Rørslev .....	1 821	616		i Hedensted kommune ..	613	244	76
Asperup sogn .....	451	1 335	460	i Horsens kommune ....	615	1 227	361
Rørslev sogn .....	451	486	156	04. Katstrup-Tolstrup .....	1 641	644	
02. Balslev-Ejby .....	1 895	692		Katstrup sogn .....	609	497	166
Balslev sogn .....	429	363	120	Tolstrup sogn .....	609	1 144	478
Ejby sogn .....	429	1 532	572	05. Klostersogn .....	615	17 506	7 604
03. Brænderup .....	429	2 131	745	06. Lundum-Hansted .....		2 109	650
04. Fjelsted-Harndrup .....	1 918	644		Lundum sogn .....	615	393	122
Fjelsted sogn .....	429	970	319	Hansted sogn .....	615	1 716	528
Harndrup sogn .....	429	948	325	07. Sønderbro .....	615	6 416	2 565
05. Føns-Ørslev-Udby-Husby .....	1 764	593		08. Tamdrup .....	615	1 587	525
Føns sogn .....	451	368	118	09. Tyrsted-Uth .....		5 517	1 880
Ørslev sogn .....	429	307	97	Tyrsted sogn .....	615	4 756	1 628
Udby sogn .....	451	570	193	Uth sogn .....	615	761	252
Husby sogn .....	429	519	185	10. Vor Frelzers .....	615	11 309	5 039
06. Gelsted .....	429	2 445	797	11. Vår-Nebel .....		2 458	790
07. Kavslunde-Gamborg .....	3 073	1 043		Vår sogn .....	615	2 045	657
Kavslunde sogn .....	445	2 603	875	Nebel sogn .....	615	413	133
Gamborg sogn .....	445	470	168	12. Ølsted-Torsted .....		4 374	1 372
08. Middelfart .....	445	8 781	3 363	Ølsted sogn .....		798	252
09. Nørre Åby-Ingstev .....	2 972	1 020		i Hedensted kommune ..	613	565	175
Nørre Åby sogn .....	451	2 432	841	i Horsens kommune ....	615	233	77
Ingstev sogn .....	429	540	179	Torsted sogn .....	615	3 576	1 120

Tabel 4 (fortsat). Stifter, provstier, pastorater og sogne pr. 1. april 1972

Århus stift

	Kommune	9. november 1970			Kommune	9. november 1970	
		Folketal	Antal husstande			Folketal	Antal husstande
13. Ørrikslev-Vedslet .....		2 348	762	06. Gødvad sogn .....	743	1 957	605
Ørrikslev sogn .....	609	1 804	584	(Annekssogn: Svostrup sogn 6.09.13)			
Vedslet sogn .....	609	544	178	07. Kragelund-Funder .....		2 911	924
14. Østbirk-Yding .....		2 294	775	Kragelund sogn .....	743	1 089	341
Østbirk sogn .....	609	1 903	645	Funder sogn .....	743	1 822	583
Yding sogn .....	609	391	130	08. Linå sogn .....	743	4 846	1 612
6.03. <u>Them-Nørre Snede-Brødstrup provsti</u> .....		<u>21 637</u>	<u>7 148</u>	(Annekssogn: Voel sogn 6.09.16)			
Pastorater:				09. Låsby sogn .....	737	1 512	477
01. Ejstrup .....	625	2 926	919	(Annek til Dallerup sogn 6.09.01)			
02. Grødstrup .....	601	1 034	325	10. Mariehøj .....	743	7 388	3 141
03. Kløvborg-Tyrsting .....		1 438	448	11. Sejling-Sinding .....		895	289
Kløvborg sogn .....	625	1 161	366	Sejling sogn .....	743	491	159
Tyrsting sogn .....	601	277	82	Sinding sogn .....	743	404	130
04. Nim-Underup .....		939	321	12. Serup-Lemming .....		1 459	482
Nim sogn .....	601	611	204	Serup sogn .....	743	712	228
Underup sogn .....	601	328	117	Lemming sogn .....	743	747	254
05. Nørre Snede .....	625	3 044	992	13. Silkeborg .....	743	7 165	3 487
06. Ring-Føvling .....		3 026	1 125	14. Sjelle-Skørring .....		831	270
Ring sogn .....	601	2 424	933	Sjelle sogn .....	703	459	145
Føvling sogn .....	601	602	192	Skørring sogn .....	703	372	125
07. Sønder-Vissing-Voerladegård .....		1 869	622	15. Skivholme-Skovby .....		1 518	489
Sønder Vissing sogn ....	601	918	305	Skivholme sogn .....	703	768	242
Voerladegård sogn .....	601	951	317	Skovby sogn .....	703	750	247
08. Them .....		4 517	1 456	16. Storning-Stjær-Galten .....		2 951	969
i Silkeborg kommune ..	743	2 081	679	Storning sogn .....	703	423	138
i Them kommune .....	749	2 436	777	Stjær sogn .....	703	487	160
09. Tønning-Træden .....		762	249	Galten sogn .....	703	2 041	671
Tønning sogn .....	601	502	162	17. Veng-Mesing .....		1 349	437
Træden sogn .....	601	260	87	Veng sogn .....	715	1 025	337
10. Vinding-Bryrup-Vrads .....		2 082	691	Mesing sogn .....	715	324	100
Vinding sogn .....	749	381	123	6.05. <u>Skanderborg-Odder provsti</u> ..		<u>31 754</u>	<u>11 292</u>
Bryrup sogn .....	749	1 081	374	Pastorater:			
Vrads sogn .....	749	620	194	01. Fruering-Vitved .....		2 252	713
6.04. <u>Silkeborg-Ry-Galten-Hørning provsti</u> .....		<u>58 325</u>	<u>21 285</u>	Fruering sogn .....	745	1 434	463
Pastorater:				Vitved sogn .....		818	250
01. Alderslyst-Balle .....		14 423	5 047	i Skanderborg kommune	745	252	80
Alderslyst sogn .....	743	11 894	4 243	i Århus kommune .....	751	566	170
Balle sogn .....	743	2 529	804	02. Gosmer-Halling .....		1 347	460
02. Alling-Tulstrup .....		929	307	Gosmer sogn .....	727	527	165
Alling sogn .....	737	211	79	Halling sogn .....	727	820	295
Tulstrup sogn .....	737	718	228	03. Gylling .....	727	1 021	353
03. Blegind-Hørning-Adslev .....		3 168	1 014	04. Hundslund-Torrild .....		1 802	619
Blegind sogn .....	715	320	94	Hundslund sogn .....	727	1 301	450
Hørning sogn .....	715	2 370	765	Torrild sogn .....	727	501	169
Adslev sogn .....	715	478	155	05. Hylke .....	745	825	258
04. Dover .....	737	3 791	1 316	06. Odder .....	727	7 837	2 998
05. Gammel Rye .....	737	1 232	419	07. Ovsted-Tåning .....		1 455	489
				Ovsted sogn .....	745	1 093	367
				Tåning sogn .....	745	362	122

Tabel 4 (fortsat). Stifter, provstier, pastorater og sogne pr. 1. april 1972

Århus stift

	Kommune	9. november 1970			Kommune	9. november 1970	
		Folketal	Antal husstande			Folketal	Antal husstande
08. Randlev-Bjerager .....		1 272	429	06. Vor Frue .....	751	9 699	4 897
Randlev sogn .....	727	617	215	07. Åby .....	751	11 935	4 722
Bjerager sogn .....	727	655	214	08. Århus Domsogn			
09. Saksild-Nølev .....		1 119	349	(Skt. Clemens) .....	751	10 649	5 597
Saksild sogn .....	727	882	273	6.08. Århus nordre provsti .....		<u>75 639</u>	<u>29 587</u>
Nølev sogn .....	727	237	76	Pastorater:			
10. Skanderborg Slotssogn-				01. Borum-Lyngby .....		756	239
Skanderup-Stilling .....		11 344	4 089	Borum sogn .....	751	561	184
Skanderborg Slotssogn ..	745	6 412	2 441	Lyngby sogn .....	751	195	55
Skanderup sogn .....	745	3 610	1 196	02. Christians .....	751	21 453	8 770
Stilling sogn .....	745	1 322	452	03. Elsted-Elev .....		2 904	886
11. Ørting-Falling-Alrø .....		1 480	535	Elsted sogn .....	751	2 666	823
Ørting sogn .....	727	792	284	Elev sogn .....	751	238	63
Falling sogn .....	727	482	180	04. Fårup-Sabro .....		1 844	587
Alrø sogn .....	727	206	71	Fårup sogn .....	751	767	259
6.06. Århus søndre provsti .....		<u>86 189</u>	<u>36 150</u>	Sabro sogn .....	751	1 077	328
Pastorater:				05. Hjortshøj-Egå .....		6 649	2 074
01. Astrup-Tulstrup-Hvilsted .....		1 880	577	Hjortshøj sogn .....	751	1 332	420
Astrup sogn .....	751	1 198	367	Egå sogn .....	751	5 317	1 654
Tulstrup sogn .....	751	211	60	06. Risskov .....	751	6 436	2 177
Hvilsted sogn .....		471	150	07. Skt. Johannes .....	751	13 222	6 962
i Odder kommune .....	727	28	6	08. Skejby-Lisbjerg .....		1 057	338
i Århus kommune .....	751	443	144	Skejby sogn .....	751	368	112
02. Beder-Malling .....		4 524	1 417	Lisbjerg sogn .....	751	689	226
Beder sogn .....	751	2 023	610	09. Skødstrup .....	751	3 208	1 005
Malling sogn .....	751	2 501	807	10. Spørring sogn .....	751	673	202
03. Fredens .....	751	8 410	3 253	(Anneks til Grundfør			
04. Holme-Tranbjerg .....		10 581	3 551	sogn 6.09.03)			
Holme sogn .....	751	8 427	2 885	11. Tilst-Kasted .....		3 798	1 225
Tranbjerg sogn .....	751	2 154	666	Tilst sogn .....	751	3 626	1 166
05. Langenæs .....	751	8 502	4 476	Kasted sogn .....	751	172	59
06. Mårslet .....	751	1 831	543	12. Todbjerg-Mejlby .....		1 618	523
07. Ormslet-Kolt .....		3 636	1 122	Todbjerg sogn .....	751	1 104	359
Ormslev sogn .....	751	629	197	Mejlby sogn .....	751	514	164
Kolt sogn .....	751	3 007	925	13. Trige-Ølsted .....		1 242	387
08. Skt. Lukas .....	751	11 555	6 189	Trige sogn .....	751	1 014	318
09. Skt. Pauls .....	751	11 316	5 883	Ølsted sogn .....	751	228	69
10. Skåde .....	751	7 283	2 669	14. Vejlbjerg .....	751	10 779	4 212
11. Tiset .....	751	1 243	412	6.09. Friisenborg provsti .....		<u>28 230</u>	<u>9 404</u>
12. Viby .....	751	15 428	6 058	Pastorater:			
6.07. Århus domprovsti .....		<u>75 148</u>	<u>32 625</u>	01. Dallerup sogn .....	705	1 244	420
Pastorater:				(Anneks sogn: Låsby			
01. Brabrand-Sønder Årslev .....		13 713	5 014	sogn 6.04.09)			
Brabrand sogn .....	751	13 185	4 818	02. Gjern-Skannerup .....		1 592	493
Sønder Årslev sogn .....	751	528	196	Gjern sogn .....	705	1 054	325
02. Harlev-Framlev .....		2 822	910	Skannerup sogn .....	705	538	168
Harlev sogn .....	751	897	286	03. Grundfør sogn .....	713	1 285	391
Framlev sogn .....	751	1 925	624	(Anneks sogn: Spørring			
03. Hasle .....	751	4 462	1 581	sogn 6.08.10)			
04. Møllevang .....	751	12 572	5 575	04. Hammel-Voldby-Søby .....		4 911	1 787
05. Skt. Markus .....	751	9 296	4 329	Hammel sogn .....	711	3 604	1 346

Tabel 4 (fortsat). Stifter, provstier, pastorater og sogne pr. 1. april 1972

Århus stift

	Kommune	9. november 1970			Kommune	9. november 1970	
		Folketal	Antal husstande			Folketal	Antal husstande
Voldby sogn .....	711	778	279	03. Galten-Vissing .....		3 955	1 335
Søby sogn .....	711	529	162	Galten sogn .....	709	3 598	1 221
05. Haurum-Sall .....		992	325	Vissing sogn .....	709	357	114
Haurum sogn .....	711	389	133	04. Gimming-Lem .....		668	210
Sall sogn .....	711	603	192	Gimming sogn .....	731	404	121
06. Houlbjerg-Granslev .....		1 207	414	Lem sogn .....	731	264	89
Houlbjerg sogn .....	717	784	272	05. Hadsten sogn .....	709	1 048	360
Granslev sogn .....	717	423	142	(Anneks til Vitten-			
07. Lading .....	711	949	306	Halstum sogne 6.09.15)			
08. Langå-Torup sogne .....		2 801	977	06. Haslund-Ølst .....		1 699	519
(Anneks sogn: Sønder Vinge				Haslund sogn .....	731	1 109	346
sogn 8.04.08)				Ølst sogn .....	731	590	173
Langå sogn .....	717	2 570	897	07. Kristrup .....	731	7 163	2 492
Torup sogn .....	717	231	80	08. Lerbjerg sogn .....	709	177	63
09. Laurbjerg-Vårum-Ørum sogne ...		2 005	655	(Anneks til Laurbjerg-			
(Anneks sogn: Lerbjerg				Vårum-Ørum sogne 6.09.09)			
sogn 6.10.08)				09. Lyngå sogn .....	709	599	189
Laurbjerg sogn .....	717	950	322	(Anneks sogn: Skjød			
Vårum sogn .....	717	438	137	sogn 6.09.11)			
Ørum sogn .....	717	617	196	10. Råsted sogn .....	731	513	166
10. Røgen-Sporup .....		1 001	325	(Anneks til Kousted			
Røgen sogn .....	711	385	121	sogn 6.11.05)			
Sporup sogn .....	711	616	204	11. Skt. Andreas .....	731	-	-
11. Skjød sogn .....	711	573	181	12. Skt. Clemens .....	731	11 925	4 525
(Anneks til Lyngå				13. Skt. Mortens .....	731	10 445	5 190
sogn 6.10.09)				14. Skt. Peders .....	731	18 100	7 532
12. Skorup-Tvilum .....		1 702	551	15. Tånnum-Hornbæk .....		2 134	688
Skorup sogn .....	705	346	103	Tånnum sogn .....	731	392	133
Tvilum sogn .....	705	1 356	448	Hornbæk sogn .....	731	1 742	555
13. Svstrup sogn .....	705	1 069	337	16. Voldum-Rud sogne .....		1 156	368
(Anneks til Gødvad				(Anneks sogn: Årslev			
sogn 6.04.06)				sogn 6.14.13)			
14. Søften-Folby .....		2 309	714	Voldum sogn .....	709	711	230
Søften sogn .....	713	1 139	341	Rud sogn .....	709	445	138
Folby sogn .....	713	1 170	373	17. Vorup .....	731	6 183	2 230
15. Vitten-Haldum sogne .....		2 239	758	18. Ødum-Hadbjerg .....		1 503	461
(Anneks sogn: Hadsten				Ødum sogn .....	709	1 029	305
sogn 6.10.05)				Hadbjerg sogn .....	709	474	156
Vitten sogn .....	713	333	111	6.11. <u>Hobro-Purhus provsti</u> .....		<u>20 147</u>	<u>6 975</u>
Haldum sogn .....	713	1 906	647	Pastorater:			
16. Voel sogn .....	705	789	274	01. Asferg-Fårup .....		1 749	535
(Anneks til Linå sogn				Asferg sogn .....	729	899	266
6.04.08)				Fårup sogn .....	729	850	269
17. Øster Velling-Helstrup-				02. Glenstrup-Skjellerup .....		1 174	366
Grensten .....		1 562	496	Glenstrup sogn .....	823	770	239
Øster Velling sogn .....	717	346	121	Skjellerup sogn .....	823	404	127
Helstrup sogn .....	717	266	85	03. Hobro .....	823	8 389	3 301
Grensten sogn .....	717	950	290	04. Hvornum-Snæbum .....		996	319
6.10. <u>Randers-Hadsten provsti</u> ....		<u>72 631</u>	<u>28 064</u>	Hvornum sogn .....	823	700	226
Pastorater:				Snæbum sogn .....	823	296	93
01. Borup .....	731	1 795	536	05. Kousted sogn .....	729	284	82
02. Dronningborg .....	731	3 568	1 200	(Anneks sogn: Råsted			
				sogn 6.10.10)			

Tabel 4 (fortsat). Stifter, provstier, pastorater og sogne pr. 1. april 1972

Århus stift

	Kommune	9. november 1970			Kommune	9. november 1970	
		Folketal	Antal husstande			Folketal	Antal husstande
06. Nørbæk-Sønderbæk-Læsten .....		936	307	09. Øster Tørslev-Dalbyneder-			
Nørbæk sogn .....	729	333	110	Dalbyover .....		1 630	529
Sønderbæk sogn .....	729	387	126	Øster Tørslev sogn .....	723	1 030	331
Læsten sogn .....	729	216	71	Dalbyneder sogn .....	723	187	60
07. Spentrup-Gassum .....		2 234	713	Dalbyover sogn .....	723	413	138
Spentrup sogn .....	729	1 256	395	6.13. <u>Ebeltoft-Rosenholm-</u>			
Gassum sogn .....	729	978	318	<u>Rønde provsti</u> .....		<u>24 276</u>	<u>8 181</u>
08. Sønder Onsild-Nørre Onsild ...		1 110	344	Pastorater:			
Sønder Onsild sogn .....	823	843	257	01. Agri-Egens .....		751	261
Nørre Onsild sogn .....	823	267	87	Agri sogn .....	701	512	180
09. Øls-Hørby-Døstrup .....		1 801	541	Egens sogn .....	701	239	81
Øls sogn .....	823	305	90	02. Ebeltoft-Dråby .....		4 823	1 738
Hørby sogn .....	823	905	267	Ebeltoft sogn .....	701	3 212	1 219
Døstrup sogn .....	823	591	184	Dråby sogn .....	701	1 611	519
10. Øster Bjerregrav-Ålum .....		1 474	467	03. Feldballe .....		739	760
Øster Bjerregrav sogn ..	729	859	266	04. Helgenæs .....		701	471
Ålum sogn .....	729	615	201	05. Hornslet .....		733	3 522
6.12. <u>Mariager-Nørhald provsti</u> ...		<u>16 026</u>	<u>5 196</u>	06. Hvilsager-Lime .....		1 314	426
Pastorater:				Hvilsager sogn .....		733	767
01. Falslev-Vindblæs .....		2 483	814	Lime sogn .....		733	547
Falslev sogn .....	719	1 516	492	07. Hyllested-Rosmus .....		1 420	479
Vindblæs sogn .....		967	322	Hyllested sogn .....		701	436
i Mariager kommune ...	719	661	216	Rosmus sogn .....		701	984
i Hadsund kommune ...	815	306	106	08. Knebel-Rolsø .....		1 030	361
02. Hald-Karby-Gjerlev-Enslev ....		2 225	738	Knebel sogn .....		701	520
Hald sogn .....	723	754	254	Rolsø sogn .....		701	510
Karby sogn .....	723	235	72	09. Mygind-Krogsbæk-Skørring-			
Gjerlev sogn .....	723	869	292	Søby-Skader-Halling .....		1 668	535
Enslev sogn .....	723	367	120	Mygind sogn .....		733	120
03. Harridslev-Albæk-Støvring ....		1 577	488	Krogsbæk sogn .....		733	427
Harridslev sogn .....	723	833	249	Skørring sogn .....		733	277
Albæk sogn .....	723	404	125	Søby sogn .....		733	350
Støvring sogn .....	723	340	114	Skader sogn .....		733	251
04. Hem-Sem-Vester Tørslev-				Halling sogn .....		733	243
Svenstrup .....		1 171	364	10. Mørke .....		2 289	730
Hem sogn .....	719	392	122	i Rosenholm kommune ..	733	1 878	590
Sem sogn .....	719	166	61	i Rønde kommune .....	739	411	140
Vester Tørslev sogn .....		177	53	11. Thorsager-Bregnet .....		3 725	1 257
i Mariager kommune ...	719	145	43	Thorsager sogn .....		739	1 395
i Hobro kommune .....	823	32	10	Bregnet sogn .....		739	2 330
Svenstrup sogn .....	719	436	128	12. Tirstrup-Fuglslev sogne .....		1 144	338
05. Mariager .....	719	2 559	845	(Anneks sogn: Nødager			
06. Råby-Sødring .....		1 096	370	sogn 6.14.07)			
Råby sogn .....	723	714	248	Tirstrup sogn .....	701	923	267
Sødring sogn .....	723	382	122	Fuglslev sogn .....	701	221	71
07. Tvede-Linde-Møllerup .....		1 551	471	13. Tved .....		701	761
Tvede sogn .....	723	341	110	14. Vistoft .....		701	598
Linde sogn .....	723	591	179	6.14. <u>Rougsø-Sønderhald-</u>			
Møllerup sogn .....	723	619	182	<u>Midtdjurs provsti</u> .....		<u>21 234</u>	<u>7 035</u>
08. Udbyneder-Kastbjerg .....		1 734	577	Pastorater:			
Udbyneder sogn .....	719	1 427	471	01. Fausing-Auning .....		2 558	874
Kastbjerg sogn .....	719	307	106				

Tabel 4 (fortsat). Stifter, provstier, pastorater og sogne pr. 1. april 1972

Århus stift

	Kommune	9. november 1970			Kommune	9. november 1970	
		Folketal	Antal husstande			Folketal	Antal husstande
Fausning sogn .....		705	236	05. Hammelev-Enslev .....		704	218
i Rougsø kommune .....	735	91	39	Hammelev sogn .....	707	362	116
i Sønderhald kommune ..	747	614	197	Enslev sogn .....	707	342	102
Auning sogn .....	747	1 853	638	06. Lyngby-Albøge .....		2 141	696
02. Gjesing-Nørager .....		1 499	467	Lyngby sogn .....	707	1 709	568
Gjesing sogn .....	735	734	232	Albøge sogn .....	707	432	128
Nørager sogn .....	735	765	235	07. Rimsø-Kastbjerg .....		652	189
03. Holbæk-Udby .....		860	302	Rimsø sogn .....	725	364	105
Holbæk sogn .....	735	547	190	Kastbjerg sogn .....	725	288	84
Udby sogn .....	735	313	112	08. Veggerslev-Villersø-			
04. Kolind-Ebdrup-Skarresø .....		1 631	569	Karlby-Voldby .....	1 426	414	
Kolind sogn .....	721	1 163	414	Veggerslev sogn .....	725	267	89
Ebdrup sogn .....	721	148	50	Villersø sogn .....	725	334	68
Skarresø sogn .....	721	320	105	Karlby sogn .....	725	157	47
05. Marie Magdalene-Koed .....		3 006	1 006	Voldby sogn .....	725	668	210
Marie Magdalene sogn ...	721	2 414	828	09. Ørum-Ginnerup .....		2 527	805
Koed sogn .....	721	592	178	Ørum sogn .....	725	1 760	572
06. Nimtofte-Tøstrup .....		1 257	409	Ginnerup sogn .....	725	767	233
Nimtofte sogn .....	721	838	273	10. Ålsø-Hoed-Vejlby-Homå .....		2 197	697
Tøstrup sogn .....	721	419	136	Ålsø sogn .....	707	1 232	377
07. Nødager sogn .....		721	287	Hoed sogn .....	707	296	97
(Anneks til Tirstrup-				Vejlby sogn .....	707	317	103
Fuglslev sogne 6.13.12)				Homå sogn .....	707	352	120
08. Virring-Essenbæk-Hørning .....		3 189	1 006				
Virring sogn .....	747	1 071	340	6.02.07: 28. november 1971 blev Sønderbro sogn udskilt af			
Essenbæk sogn .....	747	1 591	507	Klostersogn og Vor Frelses sogn.			
Hørning sogn .....	747	527	159	6.03.03: Tallene for Tyrsting sogn indeholder den del af			
09. Vivild-Vejlby .....		2 646	888	Klovborg sogn (23 personer og 5 husstande 9. november			
Vivild sogn .....	735	1 092	365	1970), der 1. april 1970 blev overført til Brødstrup kom-			
Vejlby sogn .....	735	1 554	523	mune. Området blev overført kirkeligt til Tyrsting sogn			
10. Voer-Estruplund .....		616	211	1. januar 1971.			
Voer sogn .....	735	311	105	6.04.05: Gammel Rye sogn blev før april 1972 benævnt Rye			
Estruplund sogn .....	735	305	106	sogn, Ry kommune.			
11. Ørsted .....		1 936	675	6.06.04: 1. april 1973 blev Holme-Tranbjerg pastorat delt			
12. Øster Alling-Vester Alling ...		807	245	i to pastorater, Holme pastorat og Tranbjerg pastorat.			
Øster Alling sogn .....	747	582	186	6.08, 6.09 og 6.10: 1. juli 1972 ændredes Vitten-Haldum			
Vester Alling sogn .....	747	225	59	sogne, Frijsenborg provsti (6.09), med Hadsten anneksogn,			
13. Årslev sogn .....		747	96	Randers-Hadsten provsti (6.10), Galten-Vissing pastorat,			
(Anneks til Voldum-Rud				Randers-Hadsten provsti (6.10), Grundfør sogn, Frijsenborg			
sogne 6.10.16)				provsti (6.09), med Spørring anneksogn, Århus nordre			
6.15. Grenå-Nørre Djurs				provsti (6.08), og Trige-Ølsted pastorat, Århus nordre			
provsti .....		25 471	8 984	provsti (6.08), til:			
Pastorater:				Trige-Ølsted-Spørring pastorat, Århus nordre provsti			
01. Anholt .....	707	191	75	(6.08), Grundfør-Vitten-Haldum pastorat, Frijsenborg prov-			
02. Fjellerup-Glesborg .....		1 776	580	sti (6.09), og Galten-Vissing-Hadsten pastorat, Randers-			
Fjellerup sogn .....	725	639	218	Hadsten provsti (6.10).			
Glesborg sogn .....	725	1 137	362	6.10.03: 11. april 1973 blev Galten sogns navn ændret til			
03. Gjerrild-Hemmed .....		1 387	474	Nørre Galten.			
Gjerrild sogn .....	725	653	233	6.10.11: 15. august 1971 blev Skt. Andreas sogn udskilt af			
Hemmed sogn .....	725	734	241	Skt. Peders sogn. Folketallet for Skt. Andreas sogn er			
04. Grenå .....		12 470	4 836	indeholdt i tallet for Skt. Peders sogn 9. november 1970.			
				6.13.04 og 6.13.14: 1. november 1972 blev Helgenæs og Vis-			
				toft pastorater sammenlagt til Helgenæs-Vistoft pastorat.			

Tabel 4 (fortsat). Stifter, provstier, pastorater og sogne pr. 1. april 1972

Ålborg stift

	Kommune	9. november 1970			Kommune	9. november 1970	
		Folketal	Antal husstande			Folketal	Antal husstande
7. Ålborg stift .....		482 881	171 363	09. Sønderholm-Frejlev .....		2 817	530
7.01. Ålborg Budolfi provsti .....		75 695	32 550	Sønderholm sogn .....	851	1 742	530
Pastorater:				Frejlev sogn .....	851	1 075	324
01. Ansgar .....	851	11 370	4 774	10. Sønder Tranders .....	851	3 466	1 095
02. Budolfi (Domkirken) ....	851	7 737	4 329	11. Øster Hornum, del af ...	851	1 100	343
03. Hans Egedes .....	851	9 325	3 177	7.04. Støvring provsti .....		23 229	7 547
04. Skt. Markus .....	851	11 641	5 055	Pastorater:			
05. Vejgård .....	851	14 636	5 264	01. Buderup-Gravlev .....		3 748	1 215
06. Vesterkær .....	851	5 497	2 259	Buderup sogn .....	845	3 269	1 061
07. Vor Frelasers .....	851	8 310	4 149	Gravlev sogn .....	845	479	154
08. Vor Frue .....	851	7 179	3 543	02. Ejdrup .....	831	327	103
7.02. Ålborg nordre provsti .....		46 134	15 955	03. Farstrup-Lundby .....		1 458	453
Pastorater:				Farstrup sogn .....	831	1 185	369
01. Biersted .....	849	2 718	846	Lundby sogn .....	831	273	84
02. Gjøøl .....	849	1 042	326	04. Gudum-Lillevorde .....		1 548	470
03. Horsens-Hammer .....		6 240	1 718	Gudum sogn .....	837	1 274	379
Horsens sogn .....	851	1 521	488	Lillevorde sogn .....	837	274	91
Hammer sogn .....	851	4 719	1 230	05. Mou .....	837	1 989	663
04. Hvorup .....	851	5 632	1 869	06. Nibe-Vokslev .....		3 619	1 268
05. Lindholm .....	851	8 633	3 202	Nibe sogn .....	831	2 796	1 033
06. Nørresundby .....	851	8 947	3 913	Vokslev sogn .....	831	823	235
07. Sulsted-Ajstrup .....		5 096	1 620	07. Sebber-Store Ajstrup .....		937	304
Sulsted sogn .....	851	2 929	914	Sebber sogn .....	831	672	225
Ajstrup sogn .....	851	2 167	706	Store Ajstrup sogn .....	831	265	79
08. Vadum .....	851	2 768	837	08. Storvorde-Sejflod .....		1 612	511
09. Åby-Vedsted .....		5 058	1 624	Storvorde sogn .....	837	1 049	335
Åby sogn .....	849	3 678	1 178	Sejflod sogn .....	837	563	176
Vedsted sogn .....	849	1 380	446	09. Sdr. Kongerslev-			
7.03. Ålborg søndre provsti .....		41 332	13 588	Nr. Kongerslev-Komdrup .....		2 116	712
Pastorater:				Sdr. Kongerslev sogn ...	837	1 247	432
01. Ellidshøj-Svenstrup .....		3 640	1 130	Nr. Kongerslev sogn ....	837	649	211
Ellidshøj sogn .....	851	694	204	Komdrup sogn .....	837	220	69
Svenstrup sogn .....	851	2 946	926	10. Sønderup-Suldrup .....		2 048	676
02. Ferslev-Dall-Volsted .....		2 008	625	Sønderup sogn .....	845	852	277
Ferslev sogn .....	851	526	159	Suldrup sogn .....	845	1 196	399
Dall sogn .....	851	1 213	378	11. Veggerby-Bislev .....		1 781	549
Volsted sogn .....	851	269	88	Veggerby sogn .....	845	1 015	315
03. Gunderup-Nøvling .....		5 019	1 531	Bislev sogn .....	831	766	234
Gunderup sogn .....	851	2 012	623	12. Øster Hornum, del af ...	845	1 371	408
Nøvling sogn .....	851	3 007	908	13. Årestrup sogn .....	845	675	215
04. Hasseris .....	851	10 514	4 037	(Anneks sogn: Haverslev sogn 8.03.03)			
05. Nørholm .....	851	575	189	7.05. Hadsund provsti .....		25 108	8 539
06. Nørre Tranders .....	851	6 278	1 882	Pastorater:			
07. Romdrup-Klarup .....		2 160	667	01. Als .....	815	2 321	804
Romdrup sogn .....	851	1 115	349	02. Astrup-Store Arden .....		2 924	984
Klarup sogn .....	851	1 045	318	Astrup sogn .....	801	1 311	422
08. Skalborg .....	851	3 755	1 235	Store Arden sogn .....	801	1 613	562
				03. Bælum-Solbjerg .....		1 955	647
				Bælum sogn .....	843	1 169	389
				Solbjerg sogn .....	843	786	258



Tabel 4 (fortsat). Stifter, provstier, pastorater og sogne pr. 1. april 1972

Ålborg stift

	Kommune	9. november 1970		Kommune	9. november 1970	
		Folketal	Antal husstande		Folketal	Antal husstande
04. Gerding-Blenstrup .....		947	311	11. Vejby-Sejlstrup-		
Gerding sogn .....	843	130	42	Harritslev-Rakkeby .....	1 498	454
Blenstrup sogn .....	843	817	269	Vejby sogn .....	829	302
05. Hadsund .....	815	3 803	1 426	Sejlstrup sogn .....	829	297
06. Ove-Valsgård .....		1 761	567	Harritslev sogn .....	829	275
Ove sogn .....	801	908	302	Rakkeby sogn .....	829	624
Valsgård sogn .....	801	853	265	12. Vrensted-Tise .....	2 176	691
07. Rold-Vebbestrup .....		1 968	612	Vrensted sogn .....	829	1 124
Rold sogn .....	801	471	171	Tise sogn .....	805	1 052
Vebbestrup sogn .....	801	1 497	441	13. Vrå-Em .....	2 922	1 074
08. Skelund-Visborg .....		2 474	854	Vrå sogn .....	829	2 652
Skelund sogn .....	815	1 438	527	Em sogn .....	829	270
Visborg sogn .....	815	1 036	327	14. Øster Brønderslev-Hallund ....	2 578	813
09. Skibsted-Lyngby .....		1 768	572	Øster Brønderslev sogn .	805	1 494
Skibsted sogn .....	843	500	149	Hallund sogn .....	805	1 084
Lyngby sogn .....	843	1 268	423	7.07. <u>Søby provsti</u> .....	<u>38 896</u>	<u>12 969</u>
10. Skørping-Fræer .....		2 783	988	Pastorater:		
Skørping sogn .....	843	2 363	855	01. Albæk .....	847	2 296
Fræer sogn .....	843	420	133	02. Aså-Melholt .....	807	2 460
11. Store Brøndum-Siem-Torup .....		911	308	03. Dronninglund .....	807	4 661
Store Brøndum sogn .....	843	470	156	04. Hals .....	817	2 994
Siem sogn .....	843	138	53	05. Hellevad-Ørum .....	2 355	739
Torup sogn .....	843	303	99	Hellevad sogn .....	807	1 526
12. Vive-Rostrup .....		1 493	466	Ørum sogn .....	807	829
Vive sogn .....	815	561	183	06. Hjallerup .....	807	2 028
Rostrup sogn .....	801	932	283	07. Hørby .....	847	1 542
7.06. <u>Brønderslev provsti</u> .....	<u>38 008</u>	<u>13 006</u>		08. Skæve .....	847	1 940
Pastorater:				09. Søby .....	847	4 435
01. Brønderslev-Serritslev .....	11 265	4 060		10. Torslev sogn .....	847	2 994
Brønderslev sogn .....	805	10 247	3 737	(Anneks sogn: Lendum		
Serritslev sogn .....	805	1 018	323	sogn 7.09.07)		
02. Børglum .....	829	1 204	393	11. Ulsted .....	817	1 482
03. Furreby .....	829	1 313	515	12. Understed-Karup .....	1 061	324
04. Hune .....	835	910	307	Understed sogn .....	906	276
05. Ingstrup-Vester				i Frederikshavn		
Hjermitzlev .....	1 637	552		kommune .....	813	386
Ingstrup sogn .....	835	996	327	i Søby kommune .....	847	520
Vester Hjermitzlev sogn	835	641	225	Karup sogn .....	847	155
06. Jerslev-Hellum .....	3 034	1 037		13. Vester Hassing-		
Jerslev sogn .....	805	2 516	867	Øster Hassing .....	3 944	1 294
Hellum sogn .....	805	518	170	Vester Hassing sogn ....	817	2 333
07. Jetsmark .....	835	5 083	1 678	Øster Hassing sogn .....	817	1 611
08. Rubjerg-Lyngby-Jelstrup .....		1 287	435	14. Voer .....	807	2 224
Rubjerg sogn .....	829	425	141	15. Volstrup .....	847	2 480
Lyngby sogn .....	829	256	87	7.08. <u>Hjørring provsti</u> .....	<u>58 698</u>	<u>20 441</u>
Jelstrup sogn .....	829	606	207	Pastorater:		
09. Saltum-Alstrup .....		1 587	547	01. Bindslev sogn .....	819	2 010
Saltum sogn .....	835	1 437	493	(Anneks til Mosbjerg		
Alstrup sogn .....	835	150	54	sogn 7.09.08)		
10. Tolstrup-Stenum .....		1 514	450			
Tolstrup sogn .....	805	1 029	305			
Stenum sogn .....	805	485	145			

Tabel 4 (fortsat). Stifter, provstier, pastorater og sogne pr. 1. april 1972

Ålborg stift

	Kommune	9. november 1970			Kommune	9. november 1970	
		Folketal	Antal husstande			Folketal	Antal husstande
02. Bjergby-Mygdal .....		1 821	577	11. Ugilt-Astrup .....		2 445	772
Bjergby sogn .....	821	1 005	325	Ugilt sogn .....	839	1 353	413
Mygdal sogn .....	821	816	252	Astrup sogn .....	839	1 092	359
03. Hirtshals .....	819	6 861	2 139	12. Vesterø .....	825	1 091	386
04. Hjørring .....	821	15 704	6 523	13. Åsted-Skærum .....		1 923	631
05. Horne-Asdal .....		1 767	507	Åsted sogn .....	813	1 403	467
Horne sogn .....	819	973	257	Skærum sogn .....	813	520	164
Asdal sogn .....	819	794	250				
06. Råbjerg .....	841	1 669	554	7.10. <u>Hanherred provsti</u> .....		<u>20 428</u>	<u>6 831</u>
07. Skt. Hans-Skt. Olai .....		5 834	1 858	Pastorater:			
Skt. Hans sogn .....	821	3 301	1 110	01. Brovst .....	803	4 200	1 499
Skt. Olai sogn .....	821	2 533	748	02. Haverslev-Skræm-Bejstrup .....		1 680	560
08. Skagen .....	841	11 843	3 906	Haverslev sogn .....	811	755	271
09. Skallerup-Vennebjerg-				Skræm sogn .....	811	413	121
Mårup .....		1 593	537	Bejstrup sogn .....	811	512	168
Skallerup sogn .....	821	599	184	03. Hjarde mål .....	765	229	65
Vennebjerg sogn .....	821	557	183	04. Kettrup-Gattrup .....		1 480	443
Mårup sogn .....	821	437	170	Kettrup sogn .....	811	742	219
10. Tornby-Vidstrup .....		1 489	471	Gattrup sogn .....	811	738	224
Tornby sogn .....	819	1 087	348	05. Klim-Vester Torup-Vust .....		1 685	537
Vidstrup sogn .....	819	402	123	Klim sogn .....	811	828	265
11. Tversted-Uggerby .....		1 959	690	Vester Torup sogn .....	811	674	211
Tversted sogn .....	819	1 395	483	Vust sogn .....	811	183	61
Uggerby sogn .....	819	564	207	06. Kollerup-Hjortdal .....		3 199	1 152
12. Tårs .....	821	3 601	1 209	Kollerup sogn .....	811	2 697	995
13. Vrejlev-Hæstrup .....		2 547	805	Hjortdal sogn .....	811	502	157
Vrejlev sogn .....	821	2 206	690	07. Lerup-Tranum .....		1 312	436
Hæstrup sogn .....	821	341	115	Lerup sogn .....	803	218	64
7.09. <u>Frederikshavn provsti</u> .....		<u>44 100</u>	<u>15 287</u>	Tranum sogn .....	803	1 094	372
Pastorater:				08. Røhr-Hansted-Vigsø .....		2 638	810
01. Abildgård .....	813	10 613	3 566	Røhr sogn .....	765	807	252
02. Bangsbostrand .....	813	6 953	2 375	Hansted sogn .....	765	1 716	516
03. Byrum-Hals .....		1 629	533	Vigsø sogn .....	765	115	42
Byrum sogn .....	825	940	307	09. Torslev-Øster Svenstrup .....		1 964	651
Hals sogn .....	825	689	226	Torslev sogn .....	803	1 111	357
04. Elling .....	813	4 699	1 472	Øster Svenstrup sogn .....	803	853	294
05. Flade-Gærum .....		1 193	348	10. Tømmerby-Lild .....		1 451	488
Flade sogn .....	813	485	145	Tømmerby sogn .....	765	1 002	336
Gærum sogn .....	813	708	203	Lild sogn .....	765	449	152
06. Frederikshavn med				11. Øland .....	803	590	190
Hirsholmene .....		7 304	3 152				
Frederikshavn sogn .....	813	7 280	3 144	7.11. <u>Thisted provsti</u> .....		<u>29 521</u>	<u>10 264</u>
Hirsholmene sogn .....	813	24	8	Pastorater:			
07. Lendum sogn .....	839	1 307	429	01. Harring-Stagstrup .....		1 472	453
(Anneks til Torslev				Harring sogn .....	787	232	71
sogn 7.07.10)				Stagstrup sogn .....	787	1 240	382
08. Mosbjerg sogn .....	839	1 013	328	02. Hillerslev-Kåstrup .....		1 296	410
(Anneks sogn: Bindslev				Hillerslev sogn .....	787	1 196	380
sogn 7.08.01)				Kåstrup sogn .....	787	100	30
09. Sindal .....	839	2 406	810	03. Hundborg-Jannerup .....		2 035	632
10. Tolne-Hørmested .....		1 524	485	Hundborg sogn .....	787	1 858	576
Tolne sogn .....	839	712	219	Jannerup sogn .....	787	177	56
Hørmested sogn .....	839	812	266				

Tabel 4 (fortsat). Stifter, provstier, pastorater og sogne pr. 1. april 1972

Ålborg stift

	Kommune	9. november 1970			Kommune	9. november 1970	
		Folketal	Antal husstande			Folketal	Antal husstande
04. Hunstrup-Østerild .....		1 284	416	Hvidbjerg Vesten Å sogn	785	427	134
Hunstrup sogn .....	787	483	155	Ørum sogn .....	785	256	79
Østerild sogn .....	787	801	261	Lodbjerg sogn .....	785	36	14
05. Nors-Tved .....		1 486	448	08. Jegindø .....	675	632	216
Nors sogn .....	787	1 186	361	09. Skyum-Hårdum .....		1 600	538
Tved sogn .....	787	300	87	Skyum sogn .....	785	381	124
06. Nørhå-Sønderhå-Hørsted .....		1 178	375	Hårdum sogn .....	785	1 219	414
Nørhå sogn .....	787	579	190	10. Søndbjerg-Odby .....		1 021	335
Sønderhå sogn .....	787	458	140	Søndbjerg sogn .....	675	365	122
Hørsted sogn .....	787	141	45	Odby sogn .....	675	656	213
07. Sennels .....	787	904	275	11. Vestervig-Agger .....		2 502	847
08. Sjærring-Torsted .....		1 584	485	Vestervig sogn .....	785	2 085	705
Sjærring sogn .....	787	1 357	412	Agger sogn .....	785	417	142
Torsted sogn .....	787	227	73	12. Visby-Heltborg .....		673	218
09. Skinnerup .....	787	289	85	Visby sogn .....	785	134	40
10. Skjoldborg-Kallerup .....		835	248	Heltborg sogn .....	785	539	178
Skjoldborg sogn .....	787	621	184				
Kallerup sogn .....	787	214	64	7.13. <u>Morsø provsti</u> .....		<u>25 084</u>	<u>8 758</u>
11. Snedsted .....	787	1 947	658	Pastorater:			
12. Thisted-Tilsted .....		12 015	4 734	01. Alsted-Sønder Dråby .....		656	233
Thisted sogn .....	787	10 603	4 310	Alsted sogn .....	773	304	103
Tilsted sogn .....	787	1 412	424	Sønder Dråby sogn .....	773	352	130
13. Vang .....	787	566	182	02. Dragstrup-Skallerup .....		548	194
14. Vester Vandet-				Dragstrup sogn .....	773	248	99
Øster Vandet .....		1 123	369	Skallerup sogn .....	773	300	95
Vester Vandet sogn .....		887	299	03. Ejerslev-Jørsby .....		523	178
i Hanstholm kommune ..	765	616	218	Ejerslev sogn .....	773	365	123
i Thisted kommune ....	787	271	81	Jørsby sogn .....	773	158	55
Øster Vandet sogn .....	787	236	70	04. Flade-Bjergby .....		880	286
15. Øsløs-Vesløs-Arup .....		1 507	494	Flade sogn .....	773	524	167
Øsløs sogn .....	787	468	146	Bjergby sogn .....	773	356	119
Vesløs sogn .....	787	660	221	05. Frøslev-Møllerup .....		827	267
Arup sogn .....	787	379	127	Frøslev sogn .....	773	561	188
7.12. <u>Sydthy provsti</u> .....		<u>16 648</u>	<u>5 628</u>	Møllerup sogn .....	773	266	79
Pastorater:				06. Galtrup-Øster Jølby .....		1 024	332
01. Bedsted-Grurup .....		1 882	614	Galtrup sogn .....	773	610	178
Bedsted sogn .....	785	1 681	561	Øster Jølby sogn .....	773	414	154
Grurup sogn .....	785	201	53	07. Karby .....	773	795	264
02. Boddum-Ydby .....		1 300	430	08. Ljørslev-Ørding .....		853	274
Boddum sogn .....	785	255	87	Ljørslev sogn .....	773	237	82
Ydby sogn .....	785	1 045	343	Ørding sogn .....	773	616	192
03. Hassing-Villerslev .....		779	250	09. Lødderup-Elsø .....		1 436	441
Hassing sogn .....	785	312	101	Lødderup sogn .....	773	1 189	370
Villerslev sogn .....	785	467	149	Elsø sogn .....	773	247	71
04. Helligsø-Gettrup .....		618	204	10. Nykøbing Mors .....	773	8 756	3 411
Helligsø sogn .....	785	275	105	11. Redsted-Hvidbjerg .....		1 524	495
Gettrup sogn .....	785	343	99	Redsted sogn .....	773	848	276
05. Hurup .....	785	2 586	946	Hvidbjerg sogn .....	773	676	219
06. Hvidbjerg-Lyngs .....		2 336	803	12. Sejerslev .....	773	1 006	318
Hvidbjerg sogn .....	675	1 898	657	13. Solbjerg-Sundby .....		1 384	464
Lyngs sogn .....	675	438	146	Solbjerg sogn .....	773	665	219
07. Hvidbjerg Vesten Å-				Sundby sogn .....	773	719	245
Ørum-Lodbjerg .....		719	227	14. Tøbring-Ovtrup-Rakkeby .....		946	304
				Tøbring sogn .....	773	296	95

Tabel 4 (fortsat). Stifter, provstier, pastorater og sogne pr. 1. april 1972

Ålborg stift/Viborg stift

	Kommune	9. november 1970			Kommune	9. november 1970	
		Folketal	Antal husstande			Folketal	Antal husstande
Ovtrup sogn .....	773	407	131	8. Viborg stift .....		355 739	121 962
Rakkeby sogn .....	773	243	78	-----		-----	-----
15. Tødsø-Erslev .....		1 560	531	8.01. <u>Viborg domprovsti</u> .....		36 746	13 606
Tødsø sogn .....	773	823	286	Pastorater:			
Erslev sogn .....	773	737	245	01. Almind sogn .....	791	794	264
16. Vejerslev-Blidstrup .....		1 119	351	(Anneks til Sjørsløv sogn 8.05.11)			
Vejerslev sogn .....	773	787	270	02. Asmild-Tapdrup .....		3 509	1 089
Blidstrup sogn .....	773	332	81	Asmild sogn .....	791	2 948	916
17. Øster Assels-Vester Assels ...		1 247	415	Tapdrup sogn .....	791	561	173
Øster Assels sogn .....	773	948	318	03. Dollerup-Finderup-			
Vester Assels sogn .....	773	299	97	Ravnstrup .....		2 514	750
				Dollerup sogn .....		1 628	467
				i Karup kommune .....	769	296	89
				i Viborg kommune .....	791	1 332	378
				Finderup sogn .....		294	99
				i Karup kommune .....	769	19	5
				i Viborg kommune .....	791	275	94
				Ravnstrup sogn .....	791	592	184
				04. Lysgård sogn .....		568	195
				(Anneks til Vium sogn 8.05.13)			
				i Karup kommune .....	769	204	68
				i Viborg kommune .....	791	364	127
				05. Søndre .....	791	11 298	4 252
				06. Tårup-Kvols .....		616	198
				Tårup sogn .....	791	456	146
				Kvols sogn .....	791	160	52
				07. Vestervang .....	791	4 631	1 611
				08. Viborg Domsogn .....	791	9 545	4 180
				09. Vinkel-Sønder Rind .....		1 180	376
				Vinkel sogn .....	791	665	207
				Sønder Rind sogn .....	791	515	169
				10. Vorde-Fiskbæk-Romlund .....		2 091	691
				Vorde sogn .....	791	728	241
				Fiskbæk sogn .....	791	1 067	353
				Romlund sogn .....	791	296	97
				8.02. <u>Vesthimmerlands provsti</u> ....		29 438	10 222
				Pastorater:			
				01. Gislum-Vognsild .....		1 623	490
				Gislum sogn .....	861	421	126
				Vognsild sogn .....		1 202	364
				i Farsø kommune .....	809	96	27
				i Års kommune .....	861	1 106	337
				02. Lovns-Alstrup .....		1 074	355
				Lovns sogn .....	809	897	303
				Alstrup sogn .....	809	177	52
				03. Løgstør-Løgsted .....		4 094	1 581
				Løgstør sogn .....	827	3 633	1 443
				Løgsted sogn .....	827	461	138
				04. Næsborg-Kornum-Aggersborg ....		1 519	505
				Næsborg sogn .....	827	503	156

7.01.06 og 7.02.05: 1. december 1972 blev øen Egholm (62 personer og 19 husstande 9. november 1970) overført fra Lindholm sogn til Vesterkær sogn.

7.03.11 og 7.04.12: Øster Hornum sogn hører dels under Ålborg søndre provsti (7.03), dels under Støvring provsti (7.04).

7.04: 1. august 1972 ændredes Ejdrup, Farstrup-Lundby, Sebber-Store Ajstrup og Veggerby-Bislev pastorater til: Farstrup-Lundby-Store Ajstrup pastorat, Sebber-Bislev-Ejdrup pastorat og Veggerby pastorat.

7.05.04 og 7.05.11: 1. september 1972 blev Gerding-Blenstrup og Store Brøndum-Siem-Torup pastorater sammenlagt til Store Brøndum-Siem-Torup-Gerding-Blenstrup pastorat.

7.06.10: Tallene for Tolstrup sogn indeholder en del af den del af Ajstrup sogn (20 personer og 6 husstande 9. november 1970), der 1. april 1970 blev overført til Brønderslev kommune. Hele området blev overført kirkeligt til Tolstrup og Tise sogne 1. januar 1971.

7.06.10: Tallene for Stenum sogn indeholder den del af Børglum sogn (17 personer og 5 husstande 9. november 1970), der 1. april 1970 blev overført til Brønderslev kommune. Området blev overført kirkeligt til Stenum sogn 1. januar 1971.

7.06.12: Tallene for Tise sogn indeholder en del af den del af Ajstrup sogn (16 personer og 4 husstande 9. november 1970), der 1. april 1970 blev overført til Brønderslev kommune. Hele området blev overført kirkeligt til Tise og Tolstrup sogne 1. januar 1971.

7.12: 1. maj 1972 ændredes Bedsted-Grurup, Hassing-Villørslev og Skyum-Hørdum pastorater til: Bedsted-Grurup-Hassing pastorat og Hørdum-Skyum-Villørslev pastorat.

7.13: 1. august 1972 ændredes Frøslev-Møllerup, Karby og Tøbrø-Ovtrup-Rakkeby pastorater til: Frøslev-Møllerup-Ovtrup pastorat og Karby-Tøbrø-Rakkeby pastorat. Samtidig overførtes Agerø kirkedistrikt - øen Agerø (55 personer og 17 husstande 9. november 1970) - fra Karby sogn til Hvidbjerg sogn, Redsted-Hvidbjerg pastorat (7.13.11).

Tabel 4 (fortsat). Stifter, provstier, pastorater og sogne pr. 1. april 1972

Viborg stift

	Kommune	9. november 1970			Kommune	9. november 1970	
		Folketal	Antal husstande			Folketal	Antal husstande
Kornum sogn .....	827	336	107	Hvilsom sogn .....	793	626	201
Aggersborg sogn .....	827	680	242	06. Kgs. Tisted-Binderup-Durup ...	1 713	573	
05. Overlade-Hyllebjerg .....	1 430	478		Kgs. Tisted sogn .....	833	291	98
Overlade sogn .....	827	1 251	422	Binderup sogn .....	833	401	116
Hyllebjerg sogn .....	809	179	56	Durup sogn .....	833	1 021	359
06. Ranum-Malle .....	2 217	927		07. Låstrup-Skals .....	1 966	652	
Ranum sogn .....	827	1 952	850	Låstrup sogn .....	775	490	151
Malle sogn .....	827	265	77	Skals sogn .....	775	1 476	501
07. Skarp Salling-Oudrup .....	852	279		08. Rørbæk-Grynderup-Stenild .....	1 426	436	
Skarp Salling sogn .....	827	563	196	Rørbæk sogn .....	833	548	174
Oudrup sogn .....	827	289	83	Grynderup sogn .....	833	346	97
08. Skivum-Giver-Blære .....	1 620	486		Stenild sogn .....	833	532	165
Skivum sogn .....	861	734	243	09. Simested-Testrup .....	1 410	438	
Giver sogn .....	861	300	80	Simested sogn .....	793	1 099	349
Blære sogn .....	861	586	163	Testrup sogn .....	793	311	89
09. Strandby-Farsø .....	3 838	1 313		10. Ulbjerg-Lynderup .....	1 253	397	
Strandby sogn .....	809	1 017	341	Ulbjerg sogn .....	775	960	300
Farsø sogn .....	809	2 821	972	Lynderup sogn .....	775	293	97
10. Ullits-Fovlum .....	836	277		11. Vester Bølle, del af ...	793	531	164
Ullits sogn .....	809	375	122	12. Vester Tostrup-Roum .....	1 774	580	
Fovlum sogn .....	809	461	155	Vester Tostrup sogn ....	775	910	305
11. Ulstrup-Gundersted .....	2 004	645		Roum sogn .....	775	864	275
Ulstrup sogn .....	861	1 515	500	13. Ålestrup-Øster Bølle .....	2 453	901	
Gundersted sogn .....	861	489	145	Ålestrup sogn .....	793	-	-
12. Vester Bølle, del af ...	809	278	93	Øster Bølle sogn .....	793	2 453	901
13. Vester Hornum-Flejsborg .....	1 068	341		8.04. <u>Bjerringbro-Hvorslev-</u>			
Vester Hornum sogn .....	809	635	209	<u>Tjele provsti</u> .....	25 687	8 347	
Flejsborg sogn .....	809	433	132	Pastorater:			
14. Vilsted-Vindblæs .....	1 121	366		01. Bjerring-Mammen .....	1 332	412	
Vilsted sogn .....	827	568	179	Bjerring sogn .....	761	722	207
Vindblæs sogn .....	827	553	187	Mammen sogn .....	761	610	205
15. Års-Havbro .....	5 864	2 086		02. Bjerringbro .....	761	4 607	1 616
Års sogn .....	861	5 129	1 859	03. Hjerminde-Lee-Hjorthede .....	1 187	365	
Havbro sogn .....	861	735	227	Hjerminde sogn .....	761	378	121
8.03. <u>Sydvesthimmerlands</u>				Lee sogn .....	761	406	124
<u>provsti</u> .....	20 067	6 645		Hjorthede sogn .....	761	403	120
Pastorater:				04. Hvorslev-Gerning .....	1 941	653	
01. Brorstrup-Ravnkilde .....	1 709	570		Hvorslev sogn .....	767	1 438	499
Brorstrup sogn .....	833	574	184	Gerning sogn .....	767	503	154
Ravnkilde sogn .....	833	1 135	386	05. Høbjerg-Elsborg .....	1 914	403	
02. Gedsted-Fjelsø .....	1 912	638		Høbjerg sogn .....	761	672	235
Gedsted sogn .....	793	1 256	432	Elsborg sogn .....	761	522	168
Fjelsø sogn .....	793	656	206	06. Rødding-Løvel-Pederstrup .....	1 645	502	
03. Haverslev sogn .....	833	767	270	Rødding sogn .....	789	781	237
(Anneks til Årestrup sogn				Løvel sogn .....	789	704	219
sogn 7.04.13)				Pederstrup sogn .....	789	160	46
04. Hersom-Vester Bjerregrav-				07. Sahl-Gullev .....	880	276	
Klejtrup .....	1 794	577		Sahl sogn .....	761	535	165
Hersom sogn .....	775	315	95	Gullev sogn .....	761	345	111
Vester Bjerregrav sogn .	775	522	167	08. Sønder Vinge sogn .....	767	436	148
Klejtrup sogn .....	775	957	315	(Anneks til Langå-Torup			
05. Hvam-Hvilsom .....	1 359	449		sogne 6.09.08)			
Hvam sogn .....	793	733	248				

Tabel 4 (fortsat). Stifter, provstier, pastorater og sogne pr. 1. april 1972

Viborg stift

	Kommune	9. november 1970			Kommune	9. november 1970	
		Folketal	Antal husstande			Folketal	Antal husstande
09. Tjele-Nørre Vinge .....		608	181	11. Sjørsløv sogn .....	771	1 279	413
Tjele sogn .....	789	430	127	(Annekssogn: Almind			
Nørre Vinge sogn .....	789	178	54	sogn 8.01.01)			
10. Vammen-Lindum-Bigum .....		1 419	436	12. Torning .....	771	2 425	772
Vammen sogn .....	789	804	239	13. Vium sogn .....	771	828	267
Lindum sogn .....	789	477	154	(Annekssogn: Lysegård			
Bigum sogn .....	789	138	43	sogn 8.01.04)			
11. Vejerslev-Aidt-Thorsø .....		2 099	711	8.06. Skive-Fjends provsti .....		32 785	11 509
Vejerslev sogn .....	767	519	162	Pastorater:			
Aidt sogn .....	767	495	174	01. Daugbjerg-Mønsted-			
Thorsø sogn .....	767	1 085	375	Smøllerup .....		1 803	549
12. Vellelev .....		1 120	355	Daugbjerg sogn .....	763	625	195
i Langå kommune .....	717	42	12	Mønsted sogn .....	763	672	205
i Hvorslev kommune ...	767	1 078	343	Smøllerup sogn .....	763	506	149
13. Vester Velling-Skjern .....		1 125	363	02. Estvad-Rønbjerg .....		1 006	304
Vester Velling sogn ....	767	513	164	Estvad sogn .....	779	681	208
Skjern sogn .....	761	612	199	Rønbjerg sogn .....	779	325	96
14. Vindum .....	761	2 033	638	03. Hem-Hindborg-Dølby .....		1 132	338
15. Vorning-Kvorning-				Hem sogn .....	779	622	192
Hammershøj .....		1 851	583	Hindborg sogn .....	779	192	59
Vorning sogn .....	789	584	180	Dølby sogn .....	779	318	87
Kvorning sogn .....	789	487	156	04. Højslev-Dommerby-Lundø .....		2 962	935
Hammershøj sogn .....	789	780	247	Højslev sogn .....	779	1 733	550
16. Ørum-Viskum-Vejrum .....		2 210	705	Dommerby sogn .....	779	1 090	337
Ørum sogn .....	789	1 172	392	Lundø sogn .....	779	139	48
Viskum sogn .....	789	389	114	05. Kobberup-Feldingbjerg .....		2 738	920
Vejrum sogn .....	789	649	199	Kobberup sogn .....		1 167	360
8.05. Ikast provsti .....		41 069	13 328	i Fjends kommune ....	763	345	109
Pastorater:				i Skive kommune ....	779	822	251
01. Avlum-Hodsager .....		3 735	1 124	Feldingbjerg sogn ....	763	1 571	560
Avlum sogn .....	651	3 113	953	06. Nørre Borris-Gammelstrup .....		921	285
Hodsager sogn .....	651	622	171	Nørre Borris sogn ....	763	689	226
02. Bording .....	663	3 048	934	Gammelstrup sogn .....	763	232	59
03. Engesvang .....	663	2 028	626	07. Skive-Resen .....		18 268	6 927
04. Frederiks-Karup .....		4 165	1 373	Skive sogn .....	779	17 307	6 693
Frederiks sogn .....	769	2 251	724	Resen sogn .....	779	961	234
Karup sogn .....	769	1 914	649	08. Vridsted-Fly .....		1 159	365
05. Grove sogn .....		1 889	487	Vridsted sogn .....	763	460	144
(Annekssogn: Simmelkær				Fly sogn .....	763	699	221
sogn 8.10.10)				09. Vroue-Resen .....		1 456	454
i Avlum-Haderup				Vroue sogn .....	763	916	304
kommune .....	651	287	84	Resen sogn .....		540	150
i Karup kommune .....	769	1 602	403	i Fjends kommune ....	763	324	89
06. Grønbæk .....	771	2 019	663	i Karup kommune ....	769	216	61
07. Haderup .....	651	1 894	593	10. Ørslevkloster-Ørum .....		1 340	432
08. Hinge-Vinderslev .....		2 289	700	Ørslevkloster sogn ....	779	1 068	343
Hinge sogn .....	771	784	234	Ørum sogn .....	779	272	89
Vinderslev sogn .....	771	1 505	466	8.07. Salling provsti .....		20 647	6 569
09. Ikast .....	663	11 217	3 835	Pastorater:			
10. Levring-Hørup .....		4 253	1 541	01. Balling-Volling-Krejbjerg ....		1 507	486
Levrings sogn .....	771	702	225	Balling sogn .....	781	880	292
Hørup sogn .....	771	3 551	1 316				

Tabel 4 (fortsat). Stifter, provstier, pastorater og sogne pr. 1. april 1972

Viborg stift

	Kommune	9. november 1970			Kommune	9. november 1970	
		Folketal	Antal husstande			Folketal	Antal husstande
Volling sogn .....	781	154	48	Fjaltring sogn .....	665	441	148
Krejbjerg sogn .....	781	473	146	Trans sogn .....	665	95	24
02. Brøndum-Hvidbjerg .....		693	199	03. Gudum-Fabjerg .....		1 857	543
Brøndum sogn .....	781	373	99	Gudum sogn .....	665	1 221	353
Hvidbjerg sogn .....	781	320	100	Fabjerg sogn .....	665	636	190
03. Durup-Tøndering-Nautrup .....		1 818	589	04. Harbør-Engbjerg .....		2 217	647
Durup sogn .....	777	1 059	363	Harbør sogn .....	673	2 128	623
Tøndering sogn .....	777	389	112	Engbjerg sogn .....	673	89	24
Nautrup sogn .....	777	370	114	05. Hove-Hygum-Tørring .....		1 363	408
04. Fur .....	783	1 294	442	Hove sogn .....	665	592	175
05. Glyngøre-Søby-Vile .....		1 522	463	Hygum sogn .....	665	289	85
Glyngøre sogn .....	777	1 170	361	Tørring sogn .....	665	482	148
Søby sogn .....	777	213	57	06. Lemvig-Nørlem-Heldum .....		7 003	2 639
Vile sogn .....	777	139	45	Lemvig sogn .....	665	5 869	2 269
06. Grinderslev-Grønning-Thise ...		1 966	609	Nørlem sogn .....	665	975	312
Grinderslev sogn .....	783	1 147	348	Heldum sogn .....	665	159	58
Grønning sogn .....	783	279	88	07. Lomborg-Rom .....		1 283	366
Thise sogn .....	783	540	173	Lomborg sogn .....	665	895	256
07. Hjerker-Harre .....		970	297	Rom sogn .....	665	388	110
Hjerker sogn .....	777	477	148	08. Møborg-Nees .....		1 556	489
Harre sogn .....	777	493	149	Møborg sogn .....	665	942	292
08. Håsum-Ramsing .....		950	286	Nees sogn .....	665	614	197
Håsum sogn .....	781	318	93	09. Nørre Nisum .....	665	1 779	762
Ramsing sogn .....	781	632	193	10. Thyborøn .....	673	2 425	710
09. Jebjerg-Lyby .....		1 654	517	11. Vandborg-Ferring .....		748	247
Jebjerg sogn .....	783	1 085	347	Vandborg sogn .....	665	490	150
Lyby sogn .....	783	569	170	Ferring sogn .....	665	258	97
10. Junget-Torum .....		1 090	341	8.09. <u>Holstebro provsti</u> .....		<u>58 296</u>	<u>20 528</u>
Junget sogn .....	783	529	159	Pastorater:			
Torum sogn .....	783	561	182	01. Borbjerg .....	661	2 433	707
11. Lem-Vejby .....		1 072	369	02. Ejsing .....	683	1 129	336
Lem sogn .....	781	824	289	03. Hjerm .....	671	1 442	467
Vejby sogn .....	781	248	80	04. Holstebro-Måbjerg .....		14 943	6 038
12. Oddense-Otting .....		816	251	Holstebro sogn .....	661	13 824	5 687
Oddense sogn .....	781	714	217	Måbjerg sogn .....	661	1 119	351
Otting sogn .....	781	102	34	05. Idum-Råsted .....		774	228
13. Roslev-Rybjerg .....		1 585	534	Idum sogn .....	661	591	174
Roslev sogn .....	777	1 264	433	Råsted sogn .....	661	183	54
Rybjerg sogn .....	777	321	101	06. Mejrup .....	661	1 597	466
14. Rødding-Lihme .....		2 255	745	07. Navr-Sir .....		949	278
Rødding sogn .....	781	1 406	468	Navr sogn .....	661	622	181
Lihme sogn .....	781	849	277	Sir sogn .....	661	327	97
15. Selde-Åsted .....		1 455	441	08. Nørre Felding-Tvis .....		3 034	892
Selde sogn .....	783	801	251	Nørre Felding sogn .....	661	729	214
Åsted sogn .....	783	654	190	Tvis sogn .....	661	2 305	678
8.08. <u>Lemvig provsti</u> .....		<u>24 573</u>	<u>8 215</u>	09. Nørrelands .....	661	9 362	3 375
Pastorater:				10. Resen-Humlum .....		2 390	747
01. Bøvling-Flynder .....		2 263	736	Resen sogn .....	671	853	257
Bøvling sogn .....	665	1 389	456	Humlum sogn .....	671	1 537	490
Flynder sogn .....	665	874	280	11. Ryde-Handbjerg .....		1 184	344
02. Dybe-Ramme-Fjaltring-Trans ...		2 079	668	Ryde sogn .....	683	750	202
Dybe sogn .....	665	388	136	Handbjerg sogn .....	683	434	142
Ramme sogn .....	665	1 155	360	12. Sahl .....	683	3 226	1 160

Tabel 4 (fortsat). Stifter, provstier, pastorater og sogne pr. 1. april 1972

Viborg stift

	Kommune	9. november 1970			Kommune	9. november 1970	
		Folketal	Antal husstande			Folketal	Antal husstande
13. Sevel .....	683	2 315	735	Ejdrup sogn (41 personer og 12 husstande 9. november 1970), der 1. april 1970 blev overført til Års kommune. Området blev overført kirkeligt til Blære sogn 1. april 1971. 8.02.12 og 8.03.11: Vester Bølle sogn hører dels under Vesthimmerlands provsti (8.02), dels under Sydvesthimmerlands provsti (8.03). 8.03.13: 1. april 1972 blev Ålestrup sogn udskilt af Øster Bølle sogn. Folketallet for Ålestrup sogn er indeholdt i tallet for Øster Bølle sogn 9. november 1970. 8.04.02: Tallene for Bjerringbro sogn indeholder den del af Gerning sogn (48 personer og 15 husstande 9. november 1970), der 1. april 1970 blev overført til Bjerringbro kommune. Området blev overført kirkeligt til Bjerringbro sogn 1. december 1970. 8.04.16: Tallene for Viskum sogn indeholder den del af Lee sogn (16 personer og 4 husstande 9. november 1970), der 1. april 1970 blev overført til Tjele kommune. Området blev overført kirkeligt til Viskum sogn 1. januar 1971. 8.04.16: Tallene for Vejrum sogn indeholder den del af Mammen sogn (11 personer og 2 husstande 9. november 1970), der 1. april 1970 blev overført til Tjele kommune. Området blev overført kirkeligt til Vejrum sogn 1. januar 1971. 8.05.02: Tallene for Bording sogn indeholder en del af den del af Vrads sogn (7 personer og 2 husstande 9. november 1970), der 1. april 1970 blev overført til Ikast kommune. Hele området blev overført kirkeligt til Bording og Ikast sogne 1. april 1971. 8.05.03: Tallene for Engesvang sogn indeholder også den del af Engesvang sogn (17 personer og 4 husstande 9. november 1970), der 1. april 1970 blev overført til Kjellerup kommune, Viborg amtskommune. Området blev overført fra Kjellerup kommune til Ikast kommune, Ringkøbing amtskommune, 1. april 1972. 8.05.09: Tallene for Ikast sogn indeholder en del af den del af Vrads sogn (51 personer og 15 husstande 9. november 1970), der 1. april 1970 blev overført til Ikast kommune. Hele området blev overført kirkeligt til Ikast og Bording sogne 1. april 1971. 8.07.08 og 8.07.11: 1. april 1973 blev Håsum-Ramsing og Lem-Vejby pastorater sammenlagt til Lem-Vejby-Håsum-Ramsing pastorat. 8.09.07: Tallene for Sir sogn indeholder den del af Vejrum sogn (9 personer og 3 husstande 9. november 1970), der 1. april 1970 blev overført til Holstebro kommune. Området blev overført kirkeligt til Sir sogn 1. januar 1971. 8.10.07: Tallene for denne del af Nørre Vium sogn indeholder den del af Sønder Borris sogn (84 personer og 22 husstande 9. november 1970), der 1. april 1970 blev overført til Videbæk kommune. Området blev overført kirkeligt til Nørre Vium sogn 1. april 1971. 8.10.12: 1. juni 1972 blev Snejbjerg-Tjørring pastorat delt i to pastorater, Snejbjerg pastorat og Tjørring pastorat. 8.10 og 9.03: Nørre Omme, Nørre Vium og Sønder Felding sogne hører dels under Herning provsti (8.10), Viborg stift, dels under Skjern provsti (9.03), Ribe stift.			
14. Struer-Gimsing .....		11 128	4 037				
Struer sogn .....	671	9 337	3 398				
Gimsing sogn .....	671	1 791	639				
15. Vejrum .....	671	544	157				
16. Venø .....	671	121	45				
17. Ølby-Asp-Fovsing .....		1 725	516				
Ølby sogn .....	671	341	113				
Asp sogn .....	671	944	276				
Fovsing sogn .....	671	440	127				
8.10. <u>Herning provsti</u> .....		66 431	22 993				
Pastorater:							
01. Arnborg .....	657	1 419	447				
02. Assing .....	685	2 364	727				
03. Fredens .....	657	7 448	2 839				
04. Gjellerup .....		4 994	1 667				
i Herning kommune ....	657	4 969	1 659				
i Ikast kommune .....	663	25	8				
05. Herning .....	657	8 418	3 917				
06. Nørre Omme, del af .....	677	1 216	366				
07. Nørre Vium sogn, del af .....	681	895	298				
08. Rind .....	657	4 335	1 338				
09. Skt. Johannes .....	657	14 710	5 121				
10. Simmelkær sogn .....	657	652	179				
(Anneks til Grove sogn 8.05.05)							
11. Skarrild .....	685	1 266	398				
12. Snejbjerg-Tjørring .....		4 677	1 418				
Snejbjerg sogn .....	657	2 526	772				
Tjørring sogn .....	657	2 151	646				
13. Studsgård-Havnstrup .....		1 397	403				
Studsgård sogn .....	657	983	280				
Havnstrup sogn .....	657	414	123				
14. Sunds-Ilskov .....		3 896	1 200				
Sunds sogn .....	657	2 890	892				
Ilskov sogn .....		1 006	308				
i Herning kommune ....	657	764	238				
i Ikast kommune .....	663	242	70				
15. Sønder Felding, del af .....	685	1 869	577				
16. Timring .....	677	1 221	340				
17. Vildbjerg-Nøvling .....		2 740	919				
Vildbjerg sogn .....	677	2 113	715				
Nøvling sogn .....	677	627	204				
18. Vinding-Vind .....		1 834	538				
Vinding sogn .....	677	1 269	380				
Vind sogn .....	677	565	158				
19. Ørre-Sinding .....		1 080	301				
Ørre sogn .....	657	426	122				
Sinding sogn .....	657	654	179				
8.01.07: 29. november 1970 blev Vestervang sogn udskilt af Viborg Domsogn.							
8.02.08: Tallene for Blære sogn indeholder den del af							



Tabel 4 (fortsat). Stifter, provstier, pastorater og sogne pr. 1. april 1972

Ribe stift

	Kommune	9. november 1970			Kommune	9. november 1970	
		Folketal	Antal husstande			Folketal	Antal husstande
9. Ribe stift .....		346 493	116 526	14. Vedersø .....	667	532	170
9.01. Brande provsti .....		23 670	7 824	15. Velling .....	667	813	223
Pastorater:				9.03. Skjern provsti .....		32 145	10 268
01. Blåhøj sogn .....	653	957	307	Pastorater:			
(Annekssogn: Filskov sogn 9.05.04)				01. Brejning .....	681	2 346	699
02. Brande .....	653	6 809	2 345	02. Bølling-Sædding .....		998	322
03. Gadbjerg-Lindeballe .....		1 805	586	Bølling sogn .....	669	458	149
Gadbjerg sogn .....	611	1 173	387	Sædding sogn .....	669	540	173
Lindeballe sogn .....	611	632	199	03. Dejbjerg .....		576	170
04. Give .....	611	4 232	1 490	i Ringkøbing kommune .	667	5	1
05. Givskud .....	611	1 182	357	i Skjern kommune .....	669	571	169
06. Nørup .....	605	1 786	578	04. Egvad .....	655	3 706	1 208
07. Randbøl .....	605	1 484	477	05. Hanning .....	669	1 008	300
08. Ringive .....	611	1 385	428	06. Hemmet-Sønder Vium .....		1 383	412
09. Thyregod-Vester .....		2 454	751	Hemmet sogn .....	655	701	223
Thyregod sogn .....	611	2 008	621	Sønder Vium sogn .....	655	682	189
Vester sogn .....	611	446	130	07. Hoven .....	655	995	291
10. Øster Nykirke .....	611	1 576	505	08. Lyne sogn .....	655	668	198
9.02. Ringkøbing provsti .....		26 059	8 522	(Anneks til Kvong sogn 9.04.07)			
Pastorater:				09. Lønborg .....	655	993	308
01. Gørding-Vemb-Bur .....		1 998	655	10. Nørre Omme, del af .....	681	773	241
Gørding sogn .....	679	226	70	11. Nørre Vium-Herborg .....		1 721	515
Vemb sogn .....	679	1 358	462	Nørre Vium sogn, del af	681	992	301
Bur sogn .....	679	414	123	Herborg sogn .....	681	729	214
02. Hee-No .....		1 734	532	12. Skjern .....	669	6 056	2 179
Hee sogn .....	667	977	318	13. Stavning .....	669	824	259
No sogn .....	667	757	214	14. Sønder Bork-Nørre Bork .....		987	324
03. Holmsland Klit .....	659	2 763	824	Sønder Bork sogn .....	655	516	173
04. Husby-Sønder Nisum .....		1 615	520	Nørre Bork sogn .....	655	471	151
Husby sogn .....		373	131	15. Sønder Borris-Faster .....		2 609	801
i Ringkøbing kommune	667	19	7	Sønder Borris sogn ....	669	1 579	493
i Ulfborg-Vemb kommune	679	354	124	Faster sogn .....	669	1 030	308
Sønder Nisum sogn .....	679	1 242	389	16. Sønder Felding, del af	685	404	115
05. Nysogn-Gammelsgn .....		1 267	398	17. Sønder Omme, del af .....		410	125
Nysogn sogn .....	659	1 018	319	i Grindsted kommune .	565	112	29
Gammelsgn sogn .....	659	249	79	i Åskov kommune .....	685	298	96
06. Rindum .....	667	1 364	433	18. Videbæk .....	681	2 453	836
07. Ringkøbing .....	667	5 265	2 026	19. Vorgod .....	681	2 195	664
08. Staby .....	679	973	285	20. Ådum .....	655	1 040	301
09. Stadil .....	667	599	201	9.04. Varde provsti .....		36 308	12 084
10. Sønder Lem-Ølstrup .....		2 594	794	Pastorater:			
Sønder Lem sogn .....	667	2 089	643	01. Alslev sogn .....	573	1 037	305
Ølstrup sogn .....	667	505	151	(Annekssogn: Hostrup sogn 9.06.06)			
11. Tim-Madam .....		1 436	449	02. Ansager, del af .....	577	2 744	899
Tim sogn .....	667	1 187	373	03. Henne-Lønne .....		1 571	507
Madum sogn .....	679	249	76	Henne sogn .....	553	987	318
12. Torsted-Hover .....		1 055	309	Lønne sogn .....	553	584	189
Torsted sogn .....	667	560	160	04. Hodde-Tistrup .....		2 330	742
Hover sogn .....	667	495	149	Hodde sogn .....	577	465	141
13. Ulfborg .....	679	2 051	703				

Tabel 4 (fortsat). Stifter, provstier, pastorater og sogne pr. 1. april 1972

Ribe stift

	Kommune	9. november 1970			Kommune	9. november 1970	
		Folketal	Antal husstande			Folketal	Antal husstande
Tistrup sogn .....	577	1 865	601	17. Vejen-Løborg .....		7 503	2 544
05. Ho-Oksby .....		648	235	Vejen sogn .....	575	6 774	2 326
Ho sogn .....	555	192	67	Løborg sogn .....	575	729	218
Oksby sogn .....	555	456	168	18. Vorbasse .....	551	2 036	636
06. Janderup-Billum .....		1 801	570	19. Åstrup sogn .....	569	1 379	438
Janderup sogn .....	573	1 104	345	(Annekssogn: Vester			
Billum sogn .....	573	697	225	Starup sogn 9.06.12)			
07. Kvong sogn .....	553	683	203	9.06. Skast provsti .....		86 768	30 717
(Annekssogn: Lyne sogn				Pastorater:			
9.03.08)				01. Bryndum-Vester Nebel .....		6 192	1 904
08. Lunde-Ovtrup .....		2 575	790	Bryndum sogn .....	561	5 442	1 671
Lunde sogn .....	553	1 120	332	Vester Nebel sogn .....	561	750	233
Ovtrup sogn .....	553	1 455	458	02. Fåborg-Årre .....		2 955	931
09. Nørre Nebel-Lydum .....		1 664	547	Fåborg sogn .....	567	2 238	712
Nørre Nebel sogn .....	553	1 298	422	Årre sogn .....	567	717	219
Lydum sogn .....	553	366	125	03. Grimstrup sogn .....	567	1 224	362
10. Skovlund .....	577	-	-	(Annekssogn: Vester			
11. Torstrup-Horne .....		2 376	759	Nykirke sogn 9.07.15)			
Torstrup sogn .....	573	1 049	335	04. Grundtvigs .....	561	7 944	2 862
Horne sogn .....	573	1 327	424	05. Guldager .....	561	10 839	3 226
12. Varde .....	573	11 615	4 173	06. Hostrup sogn .....	561	565	165
13. Ølgod-Strellev .....		4 695	1 565	(Annekst til Alslev			
Ølgod sogn .....	577	4 250	1 424	sogn 9.04.01)			
Strellev sogn .....	577	445	141	07. Jerne-Skast .....		19 112	5 816
14. Ål .....	555	2 569	789	Jerne sogn .....	561	17 544	5 340
9.05. Malt provsti .....		51 647	16 832	Skast sogn .....	561	1 568	476
Pastorater:				08. Nordby .....	563	2 345	872
01. Andst .....	575	1 485	461	09. Sneum-Tjæreborg .....		2 746	850
02. Ansager, del af .....	565	1 116	326	Sneum sogn .....	561	426	132
03. Brørup .....	559	3 246	1 178	Tjæreborg sogn .....	561	2 320	718
04. Filskov sogn .....	565	1 032	308	10. Sønderho .....	563	349	138
(Annekst til Blåhøj				11. Treenigheds .....	561	10 464	3 897
sogn 9.01.01)				12. Vester Starup sogn .....	567	1 118	336
05. Føvling .....	569	1 861	622	(Annekst til Åstrup			
06. Gesten .....	575	1 410	443	sogn 9.05.19)			
07. Grene .....	551	2 699	870	13. Vor Frelzers .....	561	8 566	4 027
08. Grindsted .....	565	9 488	3 170	14. Zions .....	561	10 000	4 609
09. Hejnsvig .....	565	2 227	676	15. Øse-Næsbjerg .....		2 349	722
10. Holsted .....	569	2 817	975	Øse sogn .....	567	1 552	478
11. Lejrskov-Jordrup .....		1 842	570	Næsbjerg sogn .....	567	797	244
Lejrskov sogn .....	623	1 186	359	9.07. Ribe domprovsti .....		27 488	9 250
Jordrup sogn .....	623	656	211	Pastorater:			
12. Lindknud .....		1 634	511	01. Bramming .....	557	4 377	1 547
i Brørup kommune .....	559	1 023	319	02. Darum .....	557	1 003	326
i Holsted kommune .....	569	611	192	03. Farup .....	571	865	262
13. Malt-Folding .....		2 622	787	04. Gørding-Vejrup .....		3 610	1 146
Malt sogn .....	575	1 814	533	Gørding sogn .....	557	2 437	778
Folding sogn .....	559	808	254	Vejrup sogn .....	557	1 173	368
14. Skanderup .....	623	2 650	831	05. Hjortlund-Kalvslund .....		790	222
15. Sønder Omme, del af .....	565	2 363	746	Hjortlund sogn .....	571	390	111
16. Veerst-Bække .....		2 237	740	Kalvslund sogn .....	571	400	111
Veerst sogn .....	575	638	217				
Bække sogn .....	575	1 599	523				

Tabel 4 (fortsat). Stifter, provstier, pastorater og sogne pr. 1. april 1972

Ribe stift

	Kommune	9. november 1970			Kommune	9. november 1970	
		Folketal	Antal husstande			Folketal	Antal husstande
06. Hviding sogn .....	571	780	254	19. Sønder Hygum .....	527	1 296	411
(Annekssogn: Rejsby sogn 9.08.13)				20. Toftlund .....	525	2 816	964
07. Jernved .....	571	1 570	502	21. Øster Lindet .....	527	974	321
08. Mandø .....	571	128	49	9.09. <u>Tønder provsti</u> .....		<u>31 112</u>	<u>10 676</u>
09. Obbekær .....	571	284	87	Pastorater:			
10. Ribe Domsogn .....	571	3 388	1 252	01. Abild .....	541	1 248	379
11. Roager .....	571	689	209	02. Ballum-Sønder Skast .....		998	338
12. Skt. Katharine .....	571	5 340	1 959	Ballum sogn .....	505	808	276
13. Seem .....	571	787	241	Sønder Skast sogn .....	505	190	62
14. Spandet .....	571	598	199	03. Brede .....	505	1 857	602
15. Vester Nykirke sogn ....	557	600	184	04. Burkal .....	539	2 272	726
(Annekst til Grimstrup sogn 9.06.03)				05. Bylderup .....	539	1 042	323
16. Vester Vedsted .....	571	1 241	368	06. Daler-Møgeltønder .....		1 704	582
17. Vilslev-Hunderup .....		1 438	443	Daler sogn .....	517	522	170
Vilslev sogn .....	571	727	235	Møgeltønder sogn .....	541	1 182	412
Hunderup sogn .....	557	711	208	07. Emmerlev-Hjerpsted .....		1 004	346
9.08. <u>Tørninglen provsti</u> .....		<u>31 296</u>	<u>10 353</u>	Emmerlev sogn .....	517	841	288
Pastorater:				Hjerpsted sogn .....	517	163	58
01. Agerskov .....	525	2 348	761	08. Hostrup .....	541	1 045	339
02. Arrild .....	525	857	269	09. Højer .....	517	1 745	611
03. Bevtøft-Tislund .....		1 900	575	10. Højst .....	521	1 118	363
Bevtøft sogn .....	525	1 408	431	11. Løgumkloster .....	521	2 553	907
Tislund sogn .....	525	492	144	12. Nørre Løgum .....	521	1 632	439
04. Branderup .....	525	764	237	13. Randerup sogn .....	505	175	55
05. Brøns-Vodder .....		1 800	582	(Annekst til Mjolden sogn 9.08.11)			
Brøns sogn .....	531	845	292	14. Ravsted .....	539	1 159	363
Vodder sogn .....	531	955	290	15. Tinglev .....		2 701	883
06. Døstrup sogn .....		977	328	i Lundtoft kommune ...	519	12	3
i Bredebro kommune ...	505	20	5	i Tinglev kommune ...	539	2 689	880
i Skærbæk kommune ....	531	957	323	16. Tønder .....	541	7 731	3 064
07. Fole .....	511	486	156	17. Ubjerg .....	541	425	128
08. Gram .....	511	3 459	1 260	18. Visby .....		703	228
09. Højrup .....		1 104	350	i Bredebro kommune ...	505	672	219
i Gram kommune .....	511	1 083	345	i Højer kommune .....	517	31	9
i Nørre Rangstrup kommune .....	525	21	5	9.02.01: Tallene for Vemb sogn indeholder den del af Råsted sogn (68 personer og 22 husstande 9. november 1970), der 1. april 1970 blev overført til Ulfborg-Vemb kommune. Området blev overført kirkeligt til Vemb sogn 1. marts 1971.			
10. Lintrup-Hjerting .....		1 296	406	9.02.15 og 9.03.13: 1. juli 1972 blev Velling pastorat, Ringkøbing provsti, og Stavning pastorat, Skjern provsti, sammenlagt til Velling-Stavning pastorat.			
Lintrup sogn .....	527	934	294	9.03.14: Tallene for Sønder Bork sogn indeholder også den del af Sønder Bork sogn (12 personer og 3 husstande 9. no- vember 1970), der 1. april 1970 blev overført til Blåbjerg kommune, Ribe amtskommune. Området blev overført fra Blå- bjerg kommune til Egvad kommune, Ringkøbing amtskommune, 1. april 1972.			
Hjerting sogn .....	527	362	112	9.03 og 8.10: Nørre Omme, Nørre Vium og Sønder Felding sogne hører dels under Skjern provsti (9.03), Ribe stift, dels under Herning provsti (8.10), Viborg stift.			
11. Mjolden sogn .....	531	330	105				
(Annekssogn: Randerup sogn 9.09.13)							
12. Nustrup .....	543	1 532	480				
13. Rejsby sogn .....	531	502	164				
(Annekst til Hviding sogn 9.07.06)							
14. Rødding .....	527	2 894	968				
15. Rømø .....	531	816	289				
16. Skrave .....	527	608	192				
17. Skrydstrup .....	543	1 473	426				
18. Skærbæk .....	531	3 064	1 109				

Tabel 4 (fortsat). Stifter, provstier, pastorater og sogne pr. 1. april 1972

Ribe stift/Haderslev stift

	Kommune	9. november 1970		Kommune	9. november 1970	
		Folketal	Antal husstande		Folketal	Antal husstande
<p>9.03.17 og 9.05.15: Sønder Omme sogn hører dels under Skjern provsti (9.03), dels under Malt provsti (9.05), Ribe stift.</p> <p>9.04.02 og 9.05.02: Ansager sogn hører dels under Varde provsti (9.04), dels under Malt provsti (9.05).</p> <p>9.04.10: 1. februar 1972 blev Skovlund sogn udskilt af Ansager sogn (9.04.02). Folketallet for Skovlund sogn er indeholdt i tallet for Ansager sogn 9. november 1970.</p> <p>9.05.04: Tallene for Filskov sogn indeholder den del af Blåhøj sogn (30 personer og 9 husstande 9. november 1970), der 1. april 1970 blev overført til Grindsted kommune. Området blev overført kirkeligt til Filskov sogn 1. januar 1971.</p> <p>9.05.09: Tallene for Hejnsvig sogn indeholder den del af Lindknud sogn (83 personer og 25 husstande 9. november 1970), der 1. april 1970 blev overført kirkeligt til Grindsted kommune. Området blev overført kirkeligt til Hejnsvig sogn 1. januar 1971.</p> <p>9.07.01: Tallene for Bramming sogn indeholder den del af Sneum sogn (617 personer og 181 husstande 9. november 1970), der 1. april 1970 blev overført kirkeligt til Bramming kommune. Området blev overført kirkeligt til Bramming sogn 1. april 1971.</p> <p>9.08.01: Tallene for Agerskov sogn indeholder den del af Hellevad sogn (33 personer og 11 husstande 9. november 1970), der 1. april 1970 blev overført til Nørre Rangstrup kommune. Området blev overført kirkeligt til Agerskov sogn 1. august 1971.</p> <p>9.08.02: Tallene for Arrild sogn indeholder også den del af Arrild sogn (4 personer og 2 husstande 9. november 1970), der 1. april 1970 blev overført til Gram kommune. Området blev overført fra Gram kommune til Nørre Rangstrup kommune 1. april 1972.</p> <p>9.08.07 og 9.08.19: 1. maj 1972 blev Fole og Sønder Hygum pastorater sammenlagt til Sønder Hygum-Fole pastorat.</p>				<p>Store Dalby sogn ..... 613 193 56</p> <p>06. Hvirring-Hornborg ..... 2 871 920</p> <p>Hvirring sogn ..... 627 1 741 581</p> <p>Hornborg sogn ..... 627 1 130 339</p> <p>07. Løsning-Korning ..... 3 146 1 048</p> <p>Løsning sogn ..... 613 2 540 867</p> <p>Korning sogn ..... 613 606 181</p> <p>08. Nebsager-Bjerre ..... 1 867 583</p> <p>Nebsager sogn ..... 619 1 202 386</p> <p>Bjerre sogn ..... 619 665 197</p> <p>09. Rårup-Skjold ..... 2 887 936</p> <p>Rårup sogn ..... 619 2 098 670</p> <p>Skjold sogn ..... 619 789 266</p> <p>10. Stouby-Hornum ..... 1 785 574</p> <p>Stouby sogn ..... 619 1 603 511</p> <p>Hornum sogn ..... 619 182 63</p> <p>11. Tørring-Hammer ..... 2 248 805</p> <p>Tørring sogn ..... 627 2 057 735</p> <p>Hammer sogn ..... 627 191 70</p> <p>12. Uldum-Langskov ..... 1 921 646</p> <p>Uldum sogn ..... 627 1 164 379</p> <p>Langskov sogn ..... 627 757 267</p> <p>13. Urlev-Stenderup ..... 1 210 389</p> <p>Urlev sogn ..... 613 285 91</p> <p>Stenderup sogn ..... 619 925 298</p> <p>14. Ørum-Daugård ..... 1 202 385</p> <p>Ørum sogn ..... 613 312 102</p> <p>Daugård sogn ..... 613 890 283</p> <p>15. Øster Snede ..... 613 1 896 578</p> <p>16. Åle-Linnerup ..... 1 213 407</p> <p>Åle sogn ..... 627 798 275</p> <p>Linnerup sogn ..... 627 415 132</p> <p>10.02. <u>Vejle provsti</u> ..... <u>63 121</u> <u>24 244</u></p> <p>Pastorater:</p> <p>01. Bredsten ..... 605 1 521 511</p> <p>02. Egtved ..... 605 2 861 1 009</p> <p>03. Engum ..... 631 1 015 347</p> <p>04. Hornstrup ..... 631 3 834 1 250</p> <p>05. Hover ..... 631 5 153 1 739</p> <p>06. Hvejsej ..... 617 1 316 427</p> <p>07. Højen-Jerlev ..... 1 766 587</p> <p>Højen sogn ..... 631 1 148 377</p> <p>Jerlev sogn ..... 618 210</p> <p>i Egtved kommune .... 605 612 208</p> <p>i Vejle kommune .... 631 6 2</p> <p>08. Jelling ..... 617 2 589 952</p> <p>09. Kollerup-Vindelev ..... 884 286</p> <p>Kollerup sogn ..... 617 551 172</p> <p>Vindelev sogn ..... 617 333 114</p> <p>10. Mølholm ..... 631 3 749 1 462</p> <p>11. Skt. Johannes ..... 631 6 388 2 837</p> <p>12. Skt. Nikolaj ..... 631 10 857 4 336</p> <p>13. Skibet ..... 631 2 557 839</p>		
10. Haderslev stift .....		385 658	137 914			
10.01. <u>Hedensted provsti</u> .....		<u>34 991</u>	<u>11 586</u>			
Pastorater:						
01. As-Klakring .....		3 564	1 256			
As sogn .....	619	771	263			
Klakring sogn .....	619	2 793	993			
02. Barrit-Vrigsted .....		1 929	633			
Barrit sogn .....	619	1 536	504			
Vrigsted sogn .....	619	393	129			
03. Glud-Hjarnø .....		1 464	494			
Glud sogn .....	619	1 344	449			
Hjarnø sogn .....	619	120	45			
04. Grejs-Sindbjerg .....		2 131	673			
Grejs sogn .....	627	907	288			
Sindbjerg sogn .....	627	1 224	385			
05. Hedensted-Store Dalby .....		3 657	1 259			
Hedensted sogn .....	613	3 464	1 203			

Tabel 4 (fortsat). Stifter, provstier, pastorater og sogne pr. 1. april 1972

Haderslev stift

	Kommune	9. november 1970			Kommune	9. november 1970	
		Folketal	Antal husstande			Folketal	Antal husstande
14. Vinding sogn .....	631	895	299	13. Ødis .....	629	1 457	454
(Annekssogn: Skårup sogn 10.03.09)				10.05. <u>Vojens-Christiansfeld provsti</u> .....		<u>26 551</u>	<u>8 500</u>
15. Vor Frelzers .....	631	14 020	6 148	Pastorater:			
16. Ødsted .....	605	1 279	423	01. Aller .....	509	705	225
17. Øster Starup-Vester Nebel ....		2 437	792	02. Bjerning sogn .....	509	364	108
Øster Starup sogn .....	605	1 621	513	(Annekst til Moltrup sogn 10.06.05)			
Vester Nebel sogn .....	605	816	279	03. Fjelstrup .....		1 233	364
10.03. <u>Fredericia provsti</u> .....		<u>53 128</u>	<u>19 002</u>	i Christiansfeld			
Pastorater:				kommune .....	509	913	276
01. Bredstrup .....	607	559	169	i Haderslev kommune ..	515	320	88
02. Christians .....	607	13 672	5 063	04. Hammelev .....	543	1 558	495
03. Erritsø .....	607	3 966	1 201	05. Hejls .....	509	863	265
04. Gauerslund .....	603	5 578	1 464	06. Jels .....	527	1 816	611
05. Gårslev .....	603	1 457	444	07. Magstrup .....	543	591	187
06. Herslev .....	607	841	255	08. Oksenvad .....	543	820	259
07. Pjedsted .....	607	690	217	09. Skodborg .....	527	1 721	557
08. Skt. Michaelis .....	607	12 665	4 931	10. Sommersted .....	543	1 580	512
09. Skårup sogn .....		641	183	11. Stepping-Frørup .....		1 275	393
(Annekst til Vinding sogn 10.02.14)				Stepping sogn .....	509	919	293
i Børkop kommune .....	603	416	119	Frørup sogn .....	509	356	100
i Vejle kommune .....	631	225	64	12. Tyrstrup-Hjerndrup .....		3 352	1 132
10. Smidstrup .....	603	1 583	518	Tyrstrup sogn .....	509	2 995	1 021
11. Taulov .....	607	3 009	925	Hjerndrup sogn .....	509	357	111
12. Trinitatis .....	607	7 473	3 331	13. Vedsted .....	543	2 582	823
13. Vejlbjby .....	607	994	301	14. Vejstrup-Taps .....		1 881	592
10.04. <u>Kolding provsti</u> .....		<u>58 764</u>	<u>21 581</u>	Vejstrup sogn .....	509	1 139	355
Pastorater:				Taps sogn .....	509	742	237
01. Almind-Viuf .....		1 668	535	15. <u>Vojens-Jegerup</u> .....		6 210	1 977
Almind sogn .....	621	939	298	Vojens sogn .....	543	5 108	1 656
Viuf sogn .....	621	729	237	Jegerup sogn .....	543	1 102	321
02. Brøndkjær .....	621	6 663	2 649	10.06. <u>Haderslev domprovsti</u> .....		<u>29 360</u>	<u>11 254</u>
03. Eltang-Sønder Vilstrup .....		997	321	Pastorater:			
Eltang sogn .....	621	584	190	01. Gammel Haderslev .....	515	6 207	2 509
Sønder Vilstrup sogn ...	621	413	131	02. Haderslev Vor Frue ....	515	14 059	5 815
04. Harte-Nørre Bramdrup .....		3 416	1 083	03. Halk .....	515	522	168
Harte sogn .....	621	1 895	611	04. Hoptrup .....	515	2 228	728
Nørre Bramdrup sogn ....	621	1 521	472	05. Moltrup sogn .....	515	602	175
05. Kristkirkens .....	621	14 912	5 961	(Annekssogn: Bjerning sogn 10.05.02)			
06. Nørre Bjert .....	621	1 808	558	06. Sønder Starup-Grarup .....		1 688	534
07. Skt. Nikolaj .....	621	15 014	5 916	Sønder Starup sogn ....	515	1 259	407
08. Seest-Hjarup .....		3 105	934	Grarup sogn .....	515	429	127
Seest sogn .....	621	2 627	788	07. Vilstrup .....	515	1 352	428
Hjarup sogn .....	629	478	146	08. Vonsbæk .....	515	492	165
09. Sønder Bjert .....	621	1 773	563	09. Øsby .....	515	1 703	571
10. Sønder Stenderup .....	621	929	295	10. Åstrup .....	515	507	161
11. Vandrup .....	629	4 319	1 462				
12. Vonsild-Dalby .....		2 703	850				
Vonsild sogn .....	621	1 327	420				
Dalby sogn .....	621	1 376	430				

Tabel 4 (fortsat). Stifter, provstier, pastorater og sogne pr. 1. april 1972

Haderslev stift

	Kommune	9. november 1970			Kommune	9. november 1970	
		Folketal	Antal husstande			Folketal	Antal husstande
10.07. <u>Åbenrå provsti</u> .....		53 355	18 518	10. Kegnæs .....	535	754	279
Pastorater:				11. Ketting .....	501	872	288
01. Bedsted .....	521	986	287	12. Lysabild .....	535	1 710	586
02. Bjolderup .....	539	1 760	549	13. Nordborg .....	523	5 178	1 666
03. Bov .....	503	7 486	2 476	14. Notmark .....		1 651	544
04. Ensted .....	545	2 172	668	i Augustenborg kommune	501	1 647	542
05. Felsted .....		2 212	730	i Nordborg kommune ...	523	4	2
i Gråsten kommune ....	513	20	7	15. Nybøl .....	533	1 025	320
i Lundtoft kommune ...	519	2 192	723	16. Oksbøl .....	523	1 273	404
06. Gråsten-Adsbøl .....		3 339	1 211	17. Skt. Marie .....	537	9 567	4 004
i Gråsten kommune ....	513	3 203	1 163	18. Sottrup .....	533	1 424	485
i Sundeved kommune ...	533	136	48	19. Svenstrup .....	523	1 744	562
07. Hellevad-Egvad .....		1 632	515	20. Tandslet .....	535	1 276	419
Hellevad sogn .....	529	1 068	342	21. Ulkebøl .....	537	4 287	1 380
Egvad sogn .....	529	564	173	22. Ullerup .....	533	1 723	566
08. Hjordkær .....	529	1 527	499				
09. Holbøl .....	503	1 994	645	<u>10.01.04:</u> Tallene for Sindbjerg sogn indeholder den del af			
10. Kliplev .....	519	2 064	673	Øster Snede sogn (35 personer og 13 husstande 9. november			
11. Kværns .....		1 096	373	1970), der 1. april 1970 blev overført til Tørring-Uldum			
i Gråsten kommune ....	513	1 071	366	kommune. Området blev overført kirkeligt til Sindbjerg sogn			
i Lundtoft kommune ...	519	25	7	1. januar 1971.			
12. Løjt .....	545	2 894	926	<u>10.01:</u> 1. april 1973 ændredes Nebsager-Bjerre, Urlev-Stende-			
13. Rinkeas .....	513	2 024	692	rup og Ørum-Daugård pastorater til: Nebsager-Bjerre-Stende-			
14. Rise .....		3 154	1 046	rup pastorat og Ørum-Daugård-Urlev pastorat.			
i Rødekro kommune ....	529	2 932	977	<u>10.01.10:</u> Tallene for Hornum sogn indeholder den del af Ur-			
i Åbenrå kommune ....	545	222	69	lev sogn (6 personer og 2 husstande 9. november 1970), der			
15. Uge .....	539	623	192	1. april 1970 blev overført til Juelsminde kommune. Området			
16. Varnæs .....	519	1 325	459	blev overført kirkeligt til Hornum sogn 1. januar 1971.			
17. Øster Løgum .....	529	1 871	600	<u>10.01.15:</u> Tallene for Øster Snede sogn indeholder den del			
18. Åbenrå .....	545	15 196	5 977	af Sindbjerg sogn (10 personer og 2 husstande 9. november			
				1970), der 1. april 1970 blev overført til Hedensted kom-			
10.08. <u>Sønderborg provsti</u> .....		66 388	23 229	mune. Området blev overført kirkeligt til Øster Snede sogn			
Pastorater:				1. januar 1971.			
01. Asserballe .....	501	1 003	340	<u>10.07.08:</u> Tallene for Hjordkær sogn indeholder den del af			
02. Augustenborg .....	501	2 669	900	Bjolderup sogn (20 personer og 8 husstande 9. november			
03. Broager .....	507	3 998	1 294	1970), der 1. april 1970 blev overført til Rødekro kommune.			
04. Christians .....	537	13 664	4 993	Området blev overført kirkeligt til Hjordkær sogn 1. juni			
05. Dybbøl .....	537	2 120	685	1971.			
06. Egen .....	523	2 707	897	<u>10.08.02:</u> Tallene for Augustenborg sogn indeholder den del			
07. Egernsund .....	507	1 408	452	af Ulkebøl sogn (41 personer og 10 husstande 9. november			
08. Havnbjerg .....	523	4 452	1 556	1970), der 1. april 1970 blev overført til Augustenborg			
09. Hørup .....	535	1 883	609	kommune. Området blev overført kirkeligt til Augustenborg			
				sgn 1. august 1971.			

Tabel 5. Retskredse pr. 1. april 1973

	Amtskommune	1. april 1973	9. november 1970	
		Folketal	Folketal	Antal husstande
1. Københavns byret (Københavns kommune) .....		592 680	622 773	291 887
2. Frederiksberg birkeret (Frederiksberg kommune) .....		97 376	101 874	48 394
3. Gentofte retskreds (Tingsted: København) .....	Københavns....(KBH A)	74 380	77 744	33 728
4. Lyngby retskreds .....	Københavns....(KBH A)	91 505	92 585	35 409
5. Gladsaxe retskreds (Tingsted: København) .....	Københavns....(KBH A)	72 195	74 808	27 606
6. Ballerup retskreds (Tingsted: København) .....	Københavns....(KBH A)	97 789	94 469	30 824
7. Hvidovre retskreds .....	Københavns....(KBH A)	43 251	45 358	16 662
8. Rødovre retskreds .....	Københavns....(KBH A)	42 974	44 713	16 046
9. Glostrup retskreds .....	Københavns....(KBH A)	57 375	51 657	18 107
10. Brøndbyernes retskreds (Tingsted: Brøndbyvester) ...	Københavns....(KBH A)	44 175	41 343	13 623
11. Tåstrup retskreds (Tingsted: Høje Tåstrup) .....	Københavns....(KBH A)	47 393	37 081	12 889
12. Tårnby retskreds (Tingsted: København) .....	Københavns....(KBH A)	54 948	55 585	19 698
13. Helsingør retskreds .....		69 044	66 007	24 417
a. Hovedtingsted: Helsingør .....	Frederiksborg..(FRB A)	54 794	52 772	19 709
b. Bitingsted: Fredensborg .....	Frederiksborg..(FRB A)	14 250	13 235	4 708
14. Hørsholm retskreds .....	Frederiksborg..(FRB A)	48 967	45 329	15 303
15. Hillerød retskreds .....	Frederiksborg..(FRB A)	71 108	64 460	22 215
16. Helsingør retskreds .....	Frederiksborg..(FRB A)	26 530	23 181	7 838
17. Frederikssund retskreds .....		66 521	60 465	20 004
a. Hovedtingsted: Frederikssund .....	Frederiksborg..(FRB A)	44 663	39 405	12 825
b. Bitingsted: Frederiksværk .....	Frederiksborg..(FRB A)	21 858	21 060	7 179
18. Roskilde byret 1) .....	Roskilde.....(ROS A)	51 043	50 189	19 368
19. Roskilde herredsret 1) .....	Roskilde.....(ROS A)	69 862	58 209	18 670
20. Køge retskreds .....	Roskilde.....(ROS A)	50 599	44 801	15 670
21. Nykøbing Sjælland retskreds .....	Vestsjællands..(VSJ A)	26 728	26 245	9 202
22. Holbæk retskreds .....	Vestsjællands..(VSJ A)	54 174	52 814	18 762
23. Kalundborg retskreds .....	Vestsjællands..(VSJ A)	31 287	30 899	10 907
24. Slagelse retskreds .....		57 756	57 321	21 047
a. Hovedtingsted: Slagelse .....	Vestsjællands..(VSJ A)	38 611	38 096	14 403
b. Bitingsted: Høng .....	Vestsjællands..(VSJ A)	12 992	13 040	4 495
c. Bitingsted: Fuglebjerg .....	Vestsjællands..(VSJ A)	6 153	6 185	2 149
25. Korsør retskreds .....		31 048	30 144	10 832
a. Hovedtingsted: Korsør .....	Vestsjællands..(VSJ A)	20 640	19 864	7 160
b. Bitingsted: Skælskør .....	Vestsjællands..(VSJ A)	10 408	10 280	3 672
26. Sorø retskreds .....	Vestsjællands..(VSJ A)	25 067	24 923	8 601
27. Ringsted retskreds .....		38 144	36 711	13 365
a. Hovedtingsted: Ringsted .....	Vestsjællands..(VSJ A)	26 187	25 476	9 172
b. Bitingsted: Haslev .....	Vestsjællands..(VSJ A)	11 957	11 235	4 193
28. Store Heddinge retskreds .....		25 837	25 586	8 887
a. Hovedtingsted: Store Heddinge .....	Storstrøms....(SST A)	10 183	10 193	3 514
b. Bitingsted: Fakse .....	Storstrøms....(SST A)	15 654	15 393	5 373
29. Næstved retskreds .....		67 320	64 951	23 398
a. Hovedtingsted: Næstved .....	Storstrøms....(SST A)	61 052	58 753	21 199
b. Bitingsted: Præstø .....	Storstrøms....(SST A)	6 268	6 198	2 199
30. Vordingborg retskreds .....		36 711	36 780	13 490
a. Hovedtingsted: Vordingborg .....	Storstrøms....(SST A)	24 738	24 442	8 902
b. Bitingsted Stege .....	Storstrøms....(SST A)	11 973	12 338	4 588
31. Nykøbing Falster retskreds .....		55 293	55 528	20 830
a. Hovedtingsted: Nykøbing F .....	Storstrøms....(SST A)	41 653	41 607	15 885
b. Bitingsted: Stubbekøbing .....	Storstrøms....(SST A)	7 492	7 710	2 687
c. Bitingsted: Nysted .....	Storstrøms....(SST A)	6 148	6 211	2 258
32. Maribo retskreds .....		34 503	34 794	12 366
a. Hovedtingsted: Maribo .....	Storstrøms....(SST A)	12 278	12 294	4 646

Tabel 5 (fortsat). Retskredse pr. 1 april 1973

	Amtskommune	1. april 1973	9. november 1970	
		Folketal	Folketal	Antal husstande
b. Bitingsted: Rødby.....	Storstrøms.....(SST A)	12 746	12 849	4 204
c. Bitingsted: Sakskøbing .....	Storstrøms.....(SST A)	9 479	9 651	3 516
33. Nakskov retskreds .....	Storstrøms.....(SST A)	34 430	34 724	12 943
34. Rønne retskreds .....		46 996	47 239	16 901
a. Hovedtingsted: Rønne .....	Bornholms.....(BOR A)	38 101	38 312	13 724
b. Bitingsted: Neksø .....	Bornholms.....(BOR A)	8 895	8 927	3 177
35. Odense by- og herredsret .....		225 438	219 451	81 927
a. Hovedtingsted: Odense .....	Fyns.....(FYN A)	219 153	213 068	79 645
b. Bitingsted: Bogense .....	Fyns.....(FYN A)	6 285	6 383	2 282
36. Nyborg retskreds .....		39 874	39 038	13 757
a. Hovedtingsted: Nyborg .....	Fyns.....(FYN A)	29 323	28 709	10 243
b. Bitingsted: Kerteminde .....	Fyns.....(FYN A)	10 551	10 329	3 514
37. Svendborg byret .....	Fyns.....(FYN A)	36 293	35 809	13 965
38. Svendborg herredsret.....		31 969	31 509	10 402
a. Hovedtingsted: Svendborg.....	Fyns.....(FYN A)	20 865	20 441	6 795
b. Bitingsted: Ringe .....	Fyns.....(FYN A)	11 104	11 068	3 607
39. Rudkøbing retskreds .....		25 817	26 229	9 863
a. Hovedtingsted: Rudkøbing .....	Fyns.....(FYN A)	16 673	16 942	6 293
b. Bitingsted: Lørskøbing .....	Fyns.....(FYN A)	9 144	9 287	3 570
40. Fåborg retskreds .....	Fyns.....(FYN A)	23 327	23 047	8 051
41. Assens retskreds .....	Fyns.....(FYN A)	25 849	25 941	9 078
42. Middelfart retskreds .....	Fyns.....(FYN A)	32 047	31 675	11 151
43. Haderslev retskreds .....	Sønderjyllands (SDJ A)	56 087	55 379	19 492
44. Rødding retskreds .....		24 304	24 339	8 038
a. Hovedtingsted: Rødding .....	Sønderjyllands (SDJ A)	15 662	15 637	5 229
b. Bitingsted: Toftlund .....	Sønderjyllands (SDJ A)	8 642	8 702	2 809
45. Åbenrå retskreds .....	Sønderjyllands (SDJ A)	29 615	28 446	10 231
46. Gråsten retskreds .....	Sønderjyllands (SDJ A)	21 584	21 416	7 214
47. Sønderborg retskreds .....	Sønderjyllands (SDJ A)	67 348	66 524	23 277
48. Tønder retskreds .....		42 238	41 958	14 278
a. Hovedtingsted: Tønder .....	Sønderjyllands (SDJ A)	35 865	35 669	12 282
b. Bitingsted: Løgumkloster .....	Sønderjyllands (SDJ A)	6 373	6 289	1 996
49. Ribe retskreds .....	Ribe.....(RIB A)	28 285	27 488	9 250
50. Holsted retskreds .....	Ribe.....(RIB A)	26 595	26 194	8 699
51. Esbjerg retskreds .....	Ribe.....(RIB A)	80 610	79 122	28 366
52. Varde retskreds .....	Ribe.....(RIB A)	44 411	43 966	14 438
53. Grindsted retskreds .....		34 158	33 707	10 878
a. Hovedtingsted: Grindsted .....	Ribe.....(RIB A)	21 577	21 073	6 761
b. Bitingsted: Give .....	Vejle.....(VEJ A)	12 581	12 634	4 117
54. Vejle by- og herredsret .....	Vejle.....(VEJ A)	66 687	66 616	25 363
55. Kolding by- og herredsret .....	Vejle.....(VEJ A)	64 958	63 256	22 982
56. Fredericia retskreds .....	Vejle.....(VEJ A)	54 732	52 903	18 938
57. Horsens by- og herredsret .....	Vejle.....(VEJ A)	87 971	85 432	31 789
58. Brødstrup retskreds .....	Vejle.....(VEJ A)	25 769	25 422	8 452
59. Herning by- og herredsret .....		100 016	96 196	32 750
a. Hovedtingsted: Herning .....	Ringkøbing.....(RIN A)	82 358	79 653	27 281
b. Bitingsted: Ikast .....	Ringkøbing.....(RIN A)	17 658	16 543	5 469
60. Ringkøbing retskreds .....	Ringkøbing.....(RIN A)	26 742	26 064	8 523
61. Skjern retskreds .....	Ringkøbing.....(RIN A)	32 764	32 209	10 322
62. Holstebro retskreds .....	Ringkøbing.....(RIN A)	34 404	33 092	11 984
63. Struer retskreds .....	Ringkøbing.....(RIN A)	29 918	29 193	9 898
64. Lemvig retskreds .....	Ringkøbing.....(RIN A)	24 512	24 573	8 215
65. Århus by- og herredsret .....		271 654	261 925	106 467



Tabel 5 (fortsat). Retskredse pr. 1. april 1973

	Amtskommune	1. april 1973	9. november 1970	
		Folketal	Folketal	Antal husstande
a. Hovedtingsted: Århus .....	Århus.....(ÅRH A)	257 868	248 647	102 117
b. Bitingsted: Hornslet .....	Århus.....(ÅRH A)	13 786	13 278	4 350
66. Skanderborg retskreds .....		50 214	48 484	17 125
a. Hovedtingsted: Skanderborg .....	Århus.....(ÅRH A)	28 806	27 291	9 349
b. Bitingsted: Odder .....	Århus.....(ÅRH A)	16 453	16 029	5 800
c. Bitingsted: Tranebjerg .....	Århus.....(ÅRH A)	4 955	5 164	1 976
67. Silkeborg retskreds .....		65 102	62 465	22 733
a. Hovedtingsted: Silkeborg .....	Århus.....(ÅRH A)	56 221	54 039	19 809
b. Bitingsted: Hammel .....	Århus.....(ÅRH A)	8 881	8 426	2 924
68. Grenå retskreds .....		43 700	43 284	15 086
a. Hovedtingsted: Grenå .....	Århus.....(ÅRH A)	25 696	25 471	8 984
b. Bitingsted: Ebeltoft .....	Århus.....(ÅRH A)	11 154	10 998	3 831
c. Bitingsted: Kolind .....	Århus.....(ÅRH A)	6 850	6 815	2 271
69. Randers by- og herredsret 2) .....	Århus.....(ÅRH A)	96 061	94 667	35 382
70. Mariager retskreds .....	Århus.....(ÅRH A)	23 598	22 365	7 184
71. Viborg by- og herredsret .....	Viborg.....(VIB A)	59 177	57 786	20 318
72. Kjellerup retskreds .....	Viborg.....(VIB A)	38 020	37 524	12 287
73. Skive retskreds .....	Viborg.....(VIB A)	46 879	46 177	15 756
74. Nykøbing Mors retskreds .....	Viborg.....(VIB A)	24 723	25 084	8 758
75. Thisted retskreds .....		46 933	46 498	15 901
a. Hovedtingsted: Thisted .....	Viborg.....(VIB A)	34 474	33 839	11 627
b. Bitingsted: Vestervig .....	Viborg.....(VIB A)	12 459	12 659	4 274
76. Fjerritslev retskreds .....		27 259	27 164	9 548
a. Hovedtingsted: Fjerritslev .....	Nordjyllands...(NDJ A)	16 170	16 110	5 468
b. Bitingsted: Løgstør .....	Nordjyllands...(NDJ A)	11 089	11 054	4 080
77. Nibe retskreds .....		26 085	25 491	8 504
a. Hovedtingsted: Nibe .....	Nordjyllands...(NDJ A)	7 179	7 107	2 362
b. Bitingsted: Års .....	Nordjyllands...(NDJ A)	18 906	18 384	6 142
78. Ålborg by- og herredsret .....	Nordjyllands...(NDJ A)	190 479	187 703	70 100
79. Terndrup retskreds .....		25 704	25 414	8 645
a. Hovedtingsted: Terndrup .....	Nordjyllands...(NDJ A)	16 197	15 949	5 272
b. Bitingsted: Hadsund .....	Nordjyllands...(NDJ A)	9 507	9 465	3 373
80. Hobro retskreds .....		26 745	26 782	9 320
a. Hovedtingsted: Hobro .....	Nordjyllands...(NDJ A)	19 185	19 117	6 730
b. Bitingsted: Ålestrup .....	Viborg.....(VIB A)	7 560	7 665	2 590
81. Sæby retskreds .....		30 526	30 090	10 033
a. Hovedtingsted: Sæby .....	Nordjyllands...(NDJ A)	16 482	16 362	5 471
b. Bitingsted: Dronninglund .....	Nordjyllands...(NDJ A)	14 044	13 728	4 562
82. Frederikshavn retskreds .....		50 386	49 303	17 037
a. Hovedtingsted: Frederikshavn .....	Nordjyllands...(NDJ A)	34 177	33 071	11 658
b. Bitingsted: Skagen .....	Nordjyllands...(NDJ A)	13 521	13 512	4 460
c. Bitingsted: Byrum .....	Nordjyllands...(NDJ A)	2 688	2 720	919
83. Hjørring retskreds .....	Nordjyllands...(NDJ A)	65 264	63 229	22 036
84. Brønderslev retskreds .....		28 739	28 660	9 775
a. Hovedtingsted: Brønderslev .....	Nordjyllands...(NDJ A)	19 434	19 443	6 691
b. Bitingsted: Pandrup .....	Nordjyllands...(NDJ A)	9 305	9 217	3 084

ANM. Jf. kommuneoversigten i tabel 16.

1) Se note 1) i tabel 16.3, Roskilde amtskommune.

2) Se note 1) i tabel 16.12, Århus amtskommune.

Tabel 6. Politikredse pr. 1. april 1973

	Amts- kom- mune	1. april	9. november			Amts- kom- mune	1. april	9. november	
		1973	1970				1973	1970	
		Folketal	Folketal	Antal hus- stande			Folketal	Folketal	Antal hus- stande
1. Københavns 1) (Københavns k.)		592 680	622 773	291 887	27. Middelfart	FYN A	32 047	31 675	11 151
2. Frederiksberg (Frederiksberg k.)		97 376	101 874	48 394	28. Sønderborg	SDJ A	67 348	66 524	23 277
3. Gentofte	KBH A	74 380	77 744	33 728	29. Gråsten	SDJ A	51 199	49 862	17 445
4. Lyngby	KBH A	91 505	92 585	35 409	30. Tønder	SDJ A	42 238	41 958	14 278
5. Gladsaxe	KBH A	169 984	169 277	58 430	31. Haderslev	SDJ A	80 391	79 718	27 530
6. Hvidovre	KBH A	86 225	90 071	32 708	32. Ribe	RIB A	54 880	53 682	17 949
7. Glostrup	KBH A	148 943	130 081	44 619	33. Esbjerg	RIB A	80 610	79 122	28 366
8. Tårnby 2)	KBH A	54 948	55 585	19 698	34. Varde	RIB A	65 988	65 039	21 199
9. Helsingør	FRB A	118 011	111 336	39 720	35. Fredericia	VEJ A	54 732	52 903	18 938
10. Hillerød	FRB A	97 638	87 641	30 053	36. Kolding	VEJ A	64 958	63 256	22 982
11. Frederikssund	FRB A	66 521	60 465	20 004	37. Vejle	VEJ A	79 268	79 250	29 480
12. Roskilde	ROS A	120 905	108 398	38 038	38. Horsens	VEJ A	113 740	110 854	40 241
13. Køge	ROS A	76 436	70 387	24 557	39. Herning	RIN A	100 016	96 196	32 750
	SST A	50 599	44 801	15 670	40. Ringkøbing	RIN A	52 469	51 406	16 613
	SST A	25 837	25 586	8 887	41. Holstebro	RIN A	95 871	93 725	32 329
14. Holbæk	VSJ A	80 902	79 059	27 964	42. Århus	ÅRH A	271 654	261 925	106 467
15. Kalundborg	VSJ A	31 287	30 899	10 907	43. Odder	ÅRH A	50 214	48 484	17 125
16. Ringsted	VSJ A	63 211	61 634	21 966	44. Silkeborg	ÅRH A	65 102	62 465	22 733
17. Slagelse	VSJ A	88 804	87 465	31 879	45. Randers	ÅRH A	119 659	117 032	42 566
18. Næstved	SST A	61 052	58 753	21 199	46. Grenå	ÅRH A	43 700	43 284	15 086
19. Vordingborg	SST A	42 979	42 978	15 689	47. Viborg	VIB A	97 197	95 310	32 605
20. Nykøbing Falster	SST A	64 772	65 179	24 346	48. Skive	VIB A	46 879	46 177	15 756
21. Nakskov	SST A	59 454	59 867	21 793	49. Thisted	VIB A	71 656	71 582	24 659
22. Bornholms	BOR A	46 996	47 239	16 901	50. Løgstør	NDJ A	53 344	52 655	18 052
23. Odense	FYN A	225 438	219 451	81 927	51. Ålborg	NDJ A	190 479	187 703	70 100
24. Svendborg	FYN A	94 079	93 547	34 230	52. Hobro	VIB A	7 560	7 665	2 590
25. Nyborg	FYN A	39 874	39 038	13 757		NDJ A	44 889	44 531	15 375
26. Assens	FYN A	49 176	48 988	17 129	53. Frederikshavn	NDJ A	80 912	79 393	27 070
					54. Hjørring	NDJ A	94 003	91 889	31 811

ANM. Jf. kommuneoversigten i tabel 16.

1) Området omfatter desuden Københavns Lufthavn i Kastrup.

2) Københavns Lufthavn i Kastrup er henlagt fra Tårnby politikreds til Københavns politikreds ifl. justitsministeriets bekendtgørelse af 22. september 1972.

Tabellen omfatter kun folketal og husstande for hele kommuner, dvs. at politikreds 1 kun indeholder tallene for Københavns kommune, mens hele Tårnby kommune er anbragt under politikreds 8.

Tabel 7. Udskrivningskredse pr. 1. april 1973

	1. april 1973		9. november 1970			1. april 1973		9. november 1970	
	Folketal	Folketal	Folketal	Antal hus-stande		Folketal	Folketal	Antal hus-stande	
1. <u>Udskrivningskreds</u> .....	1 598 211	1 599 432	654 650		5. <u>Udskrivningskreds</u> .....	868 860	852 859	298 532	
Københavns kommune .....	592 680	622 773	291 887		i Ringkøbing amtskommune	181 941	175 954	60 514	
Frederiksberg kommune ..	97 376	101 874	48 394		Viborg amtskommune .....	223 292	220 734	75 610	
Københavns amtskommune .	625 985	615 343	224 592		Nordjyllands amtskommune	463 627	456 171	162 408	
Frederiksborg amtskomm..	282 170	259 442	89 777		6. <u>Udskrivningskreds</u> .....	46 996	47 239	16 901	
2. <u>Udskrivningskreds</u> .....	689 802	664 619	238 338		Bornholms amtskommune ..	46 996	47 239	16 901	
Roskilde amtskommune ...	171 504	153 199	53 708		7. <u>Udskrivningskreds</u> .....	509 069	501 278	171 222	
Vestsjællands amtskomm.	264 204	259 057	92 716		Sønderjyllands amtskomm.	241 176	238 062	82 530	
Storstrøms amtskommune .	254 094	252 363	91 914		Ribe amtskommune .....	201 478	197 843	67 514	
3. <u>Udskrivningskreds</u> .....	440 614	432 699	158 194		i Ringkøbing amtskommune	66 415	65 373	21 178	
Fyns amtskommune .....	440 614	432 699	158 194						
4. <u>Udskrivningskreds</u> .....	863 027	839 453	315 618						
Vejle amtskommune .....	312 698	306 263	111 641						
Århus amtskommune .....	550 329	533 190	203 977						

ANM. Jf. kommuneoversigten i tabel 16.

Tabel 8. Lægekredse pr. 1. april 1973

	1. april 1973	9. november 1970			1. april 1973	9. november 1970	
	Folketal	Folketal	Antal hus- stande		Folketal	Folketal	Antal hus- stande
1. Københavns stadslægeembede Københavns kommune .....	592 680	622 773	291 887	27. Haderslev .....	80 391	79 718	27 530
1. Københavns amtslægekreds ..	723 361	717 217	272 986	28. Sønderborg .....	67 348	66 524	23 277
2. Frederiksberg kommune ....	97 376	101 874	48 394	29. Tønder .....	42 238	41 958	14 278
3. Københavns amts nordre ...	165 885	170 329	69 137	IX. Ribe amtslægekreds .....	201 478	197 843	67 514
4. Københavns amts søndre ...	247 142	231 024	80 979	30. Ribe .....	54 880	53 682	17 949
5. Københavns amts venstre ..	212 958	213 990	74 476	31. Esbjerg .....	80 610	79 122	28 366
II. Frederiksborg amtslæge- kreds .....	282 170	259 442	89 777	32. Varde .....	65 988	65 039	21 199
6. Frederiksborg .....	97 638	87 641	30 053	X. Vejle amtslægekreds .....	312 698	306 263	111 641
7. Kronborg .....	118 011	111 336	39 720	33. Vejle .....	66 598	67 270	25 482
8. Jægerspris .....	66 521	60 465	20 004	34. Bjerre .....	26 150	25 416	8 386
III. Roskilde amtslægekreds ..	171 504	153 199	53 708	35. Fredericia .....	67 402	64 883	22 936
9. Roskilde .....	120 905	108 398	38 038	36. Horsens .....	61 821	60 016	23 403
10. Køge .....	50 599	44 801	15 670	37. Kolding .....	64 958	63 256	22 982
IV. Vestsjællands amtslæge- kreds .....	264 204	259 057	92 716	38. Brødstrup .....	25 769	25 422	8 452
11. Sorø .....	63 248	61 746	22 179	XI. Ringkøbing amtslægekreds ..	248 356	241 327	81 692
12. Holbæk .....	54 174	52 814	18 762	39. Ringkøbing-Lemvig .....	51 254	50 637	16 738
13. Kalundborg .....	77 123	76 257	26 540	40. Herning .....	86 676	83 269	28 786
14. Slagelse .....	69 659	68 240	25 235	41. Holstebro-Struer .....	77 662	75 212	25 846
V. Storstrøms amtslægekreds ..	254 094	252 363	91 914	42. Skjern .....	32 764	32 209	10 322
15. Falster .....	49 145	49 317	18 572	XII. Århus amtslægekreds .....	550 329	533 190	203 977
16. Lolland .....	75 081	75 729	27 567	43. Århus .....	112 727*	109 321	53 016
17. Næstved .....	81 041	78 621	28 154	44. Djurslands .....	57 486	56 562	19 436
18. Sydsjælland .....	48 827	48 696	17 621	45. Mariager .....	38 297	36 784	11 948
VI. Bornholms amtslægekreds ..	46 996	47 239	16 901	46. Marselisborg .....	160 303*	155 219	55 149
19. Bornholms .....	46 996	47 239	16 901	47. Randers .....	81 362	80 248	30 618
VII. Fyns amtslægekreds .....	440 614	432 699	158 194	48. Silkeborg .....	65 102	62 465	22 733
20. Odense .....	103 405*	101 477	43 182	49. Skanderborg .....	35 052	32 591	11 077
21. Midtfyns .....	116 208*	112 481	36 783	XIII. Viborg amtslægekreds ...	223 292	220 734	75 610
22. Nyborg-Fåborg .....	63 754	62 824	21 901	50. Viborg .....	97 504	95 936	32 934
23. Svendborg .....	57 158	56 250	20 760	51. Salling .....	54 132	53 216	18 017
24. Vestfyns .....	74 272	73 438	25 705	52. Thisted-Morsø .....	71 656	71 582	24 659
25. Ølandenes .....	25 817	26 229	9 863	XIV. Nordjyllands amtslæge- kreds .....	463 627	456 171	162 408
VIII. Sønderjyllands amtslæge- kreds .....	241 176	238 062	82 530	53. Ålborg .....	82 499*	81 973	34 432
26. Åbenrå .....	51 199	49 862	17 445	54. Brønderslev .....	54 250	54 118	18 474
				55. Frederikshavn-Søby .....	67 391	65 881	22 610
				56. Himmerlands .....	65 759	64 519	22 143
				57. Hjørring .....	69 444	67 393	23 265
				58. Ålborg nordenfjordske ...	55 800*	54 554	18 777
				59. Ålborg søndenfjordske ...	68 484*	67 733	22 707

ANM. Jf. kommuneoversigten i tabel 16.

ANM. I henhold til Lov om embedslægeinstitutioner m.v. nr. 381 af 13. juni 1973 vil indenrigsministeren for hver amtskommune oprette en embedslægeinstitution med én eller flere embedslæger.

Den tidligere lægekredsordning vil bortfalde, efterhånden som lovens bestemmelser træder i kraft for de enkelte amtskommuner.

Tabel 9. Arbejdstilsynskredse pr. 1. april 1973

	Amts- kom- mune	1. april			9. november			Amts- kom- mune	1. april			9. november		
		1973			1970				1973			1970		
		Folketal	Folketal	Antal hus- stande	Folketal	Folketal	Antal hus- stande		Folketal	Folketal	Antal hus- stande	Folketal	Folketal	Antal hus- stande
1. Københavns nordre .....		371 837 <sup>✕</sup>	389 252	175 114	16. Esbjerg .....		177 626	174 638	60 362					
i Københavns					SOJ A		31 764	31 808	10 610					
kommune .....	Kbh k	225 262 <sup>✕</sup>	236 700	113 780	RIB A		145 862	142 830	49 752					
i Københavns					17. Kolding .....		135 603	133 084	47 195					
amtskommune ....	KBH A	146 575	152 552	61 334	SOJ A		56 087	55 379	19 492					
2. Københavns vestre .....		322 883 <sup>✕</sup>	338 831	158 029	RIB A		14 558	14 449	4 721					
i Københavns					VEJ A		64 958	63 256	22 982					
kommune .....	Kbh k	225 507 <sup>✕</sup>	236 957	109 635	18. Vejle .....		163 425	160 992	57 831					
Frederiksberg					RIB A		21 577	21 073	6 761					
kommune .....	Frb k	97 376	101 874	48 394	VEJ A		134 000	132 153	48 418					
3. Københavns søndre .....		196 859 <sup>✕</sup>	204 701	88 170	RIN A		7 848	7 766	2 652					
i Københavns					19. Horsens .....		113 740	110 854	40 241					
kommune .....	Kbh k	141 911 <sup>✕</sup>	149 116	68 472	20. Skjern .....		140 469	136 868	45 721					
i Københavns					RIB A		19 481	19 491	6 280					
amtskommune ....	KBH A	54 948	55 585	19 698	RIN A		120 988	117 377	39 441					
4. Glostrup .....	KBH A	332 957	314 621	108 151	21. Holstebro .....		144 725	141 829	48 532					
5. Hillerød .....		329 012	312 622	112 361	RIN A		97 846	95 652	32 776					
i Hillerød	KBH A	91 505	92 585	35 409	VIB A		46 879	46 177	15 756					
kommune .....	FRB A	237 507	220 037	76 952	22. Århus .....	ÅRH A	300 369	289 667	116 723					
6. Roskilde .....		194 603	172 568	59 984	23. Silkeborg .....		145 873	140 924	49 861					
i Roskilde					RIN A		17 658	16 543	5 469					
kommune .....	FRB A	33 481	28 646	9 314	ÅRH A		63 934	61 503	22 328					
Roskilde	ROS A	161 122	143 922	50 670	VIB A		64 281	62 878	22 064					
7. Holbæk .....		133 753	129 994	45 420	24. Randers .....		196 628	192 323	68 370					
i Holbæk					ÅRH A		178 373	174 411	62 442					
kommune .....	FRB A	11 182	10 759	3 511	VIB A		18 255	17 912	5 928					
Roskilde	ROS A	10 382	9 277	3 038	25. Thisted .....		91 842	91 681	31 481					
amtskommune ....	VSJ A	112 189	109 958	38 871	RIN A		4 016	3 989	1 354					
8. Slagelse .....	VSJ A	133 905	131 679	47 503	VIB A		71 656	71 582	24 659					
9. Næstved .....		136 005	132 399	47 529	NOJ A		16 170	16 110	5 468					
i Næstved					26. Hobro .....		111 937	110 870	37 646					
kommune .....	V SJ A	18 110	17 420	6 342	ÅRH A		7 653	7 609	2 484					
Roskilde	SST A	117 895	114 979	41 187	VIB A		22 221	22 185	7 203					
10. Nykøbing Falster .	SST A	136 199	137 384	50 727	NOJ A		82 063	81 076	27 959					
11. Bornholms .....	BOR A	46 996	47 239	16 901	27. Ålborg .....	NOJ A	204 523	201 431	74 662					
12. Svendborg .....	FYN A	87 857	87 609	32 713	28. Hjørring .....	NOJ A	160 871	157 554	54 319					
13. Odense .....	FYN A	266 755	260 378	96 061										
14. Midtelfart .....	FYN A	86 002	84 712	29 420										
15. Åbenrå .....	SOJ A	153 325	150 875	52 428										

ANM. Jf. kommuneoversigten i tabel 16.

Tabel 10. Arbejdsformidlingsområder pr. 1. april 1973

	Amts- kom- mune	1. april 1973	9. november 1970			Amts- kom- mune	1. april 1973	9. november 1970	
		Folketal	Folketal	Antal hus- stande			Folketal	Folketal	Antal hus- stande
1. Københavns- området .....		1 316 041	1 339 990	564 873	11. Svendborg .....	FYN A	146 729	145 303	52 524
København kommune .....	KBH K	592 680	622 773	291 887	12. Sønderborg ....	SDJ A	67 348	66 524	23 277
Frederiksberg kommune .....	FRB K	97 376	101 874	48 394	13. Haderslev .....	SDJ A	173 828	171 538	59 253
Københavns amtskommune ..	KBH A	625 985	615 343	224 592	14. Esbjerg .....	RIB A	201 478	197 843	67 514
2. Hillerød .....	FRB A	282 170	259 442	89 777	15. Vejle .....	VEJ A	121 330	120 173	44 420
3. Roskilde .....	ROS A	171 504	153 199	53 708	16. Kolding .....	VEJ A	77 628	75 236	26 980
4. Holbæk .....	VSJ A	117 888	115 672	40 906	17. Horsens .....	VEJ A	113 740	110 854	40 241
5. Slagelse .....	VSJ A	146 316	143 385	51 810	18. Herning .....	RIN A	152 485	147 602	49 363
6. Næstved .....	SST A	129 868	127 317	45 775	19. Holstebro .....	RIN A	95 871	93 725	32 329
7. Nykøbing Falster	SST A	89 796	90 322	33 196	20. Århus .....	ÅRH A	373 184	359 596	141 975
8. Nakskov .....	SST A	34 430	34 724	12 943	21. Randers .....	ÅRH A	177 145	173 594	62 002
9. Rønne .....	BOR A	46 996	47 239	16 901	22. Viborg .....	VIB A	104 757	102 975	35 195
10. Odense .....	FYN A	293 885	287 396	105 670	23. Skive .....	VIB A	46 879	46 177	15 756
					24. Thisted .....	VIB A	71 656	71 582	24 659
					25. Ålborg .....	NDJ A	272 542	268 779	98 059
					26. Hjørring .....	NDJ A	124 217	121 727	41 841
					27. Frederikshavn .	NDJ A	66 868	65 665	22 508

ANM. Jf. kommuneoversigten i tabel 16.

Table 11. Amtsskatteinspektorater pr. 1. april 1973  
(uden for Københavns og Frederiksberg kommuner)

	1. april 1973		9. november 1970			1. april 1973		9. november 1970	
	Folketal	Folketal	Folketal	Antal hus-stande		Folketal	Folketal	Antal hus-stande	
<u>1. Amtsskatteinspektorat nr. 1,</u>					<u>9. Amtsskatteinspektoratet</u>				
København: .....	141 173	145 656	52 406		i Slagelse: .....	132 907	129 986	47 414	
3. Amager skattekreds .....	54 948	55 585	19 698		21. Ringsted skattekreds .....	57 095	55 561	20 030	
8. Hvidovre-Rødovre skattekreds	86 225	90 071	32 708		22. Slagelse skattekreds .....	75 812	74 425	27 384	
<u>2. Amtsskatteinspektorat nr. 2,</u>					<u>10. Amtsskatteinspektoratet</u>				
København: .....	221 888	199 903	67 196		i Næstved: .....	129 868	127 317	45 775	
4. Ballerup skattekreds .....	67 668	66 284	21 467		24. Næstved skattekreds .....	61 052	58 753	21 199	
7. Glostrup skattekreds .....	83 415	74 111	25 761		26. Vordingborg skattekreds ..	68 816	68 564	24 576	
9. Høje Tåstrup skattekreds ...	70 805	59 508	19 968		<u>11. Amtsskatteinspektoratet</u>				
<u>3. Amtsskatteinspektorat nr. 3,</u>					<u>i Maribo: .....</u>				
København: .....	262 924	269 784	104 990		23. Guldborgsund skattekreds .	64 772	65 179	24 346	
5. Gentofte skattekreds .....	74 380	77 744	33 728		25. Vestlollands skattekreds .	59 454	59 867	21 793	
6. Gladsaxe-Herlev skattekreds	97 039	99 455	35 853		<u>12. Amtsskatteinspektoratet</u>				
10. Lyngby-Søllerød skattekreds	91 505	92 585	35 409		i Odense: .....	299 916	293 213	107 624	
<u>4. Amtsskatteinspektoratet</u>					28. Nordfyns skattekreds .....	73 952	70 662	23 247	
i Rønne: .....	46 996	47 239	16 901		29. Odense skattekreds .....	168 068	164 935	64 148	
27. Bornholms skattekreds .....	46 996	47 239	16 901		32. Vestfyns skattekreds .....	57 896	57 616	20 229	
<u>5. Amtsskatteinspektorat nr. 1,</u>					<u>13. Amtsskatteinspektoratet</u>				
Hillerød: .....	150 998	139 352	49 898		i Svendborg: .....	140 698	139 486	50 570	
12. Fredensborg skattekreds ....	48 358	41 456	14 208		30. Svendborg skattekreds ....	68 578	68 602	25 976	
14. Helsingør skattekreds .....	54 794	52 772	19 709		31. Sydfyns skattekreds .....	72 120	70 884	24 594	
15. Hillerød skattekreds .....	47 846	45 124	15 981		<u>14. Amtsskatteinspektoratet</u>				
<u>6. Amtsskatteinspektorat nr. 2,</u>					<u>i Haderslev: .....</u>				
Hillerød: .....	131 172	120 090	39 879		33. Haderslev skattekreds ....	56 087	55 379	19 492	
11. Birkerød skattekreds .....	53 710	50 225	16 916		35. Tønder skattekreds .....	57 163	56 752	19 283	
13. Frederikssund skattekreds ..	77 462	69 865	22 963		<u>15. Amtsskatteinspektoratet</u>				
<u>7. Amtsskatteinspektoratet</u>					<u>i Sønderborg: .....</u>				
i Roskilde: .....	171 504	153 199	53 708		34. Sønderborg skattekreds ...	67 348	66 524	23 277	
16. Greve skattekreds .....	59 192	49 229	15 756		36. Åbenrå skattekreds .....	60 578	59 407	20 478	
17. Køge skattekreds .....	61 269	53 781	18 584		<u>16. Amtsskatteinspektoratet</u>				
18. Roskilde skattekreds .....	51 043	50 189	19 368		i Esbjerg: .....	201 478	197 843	67 514	
<u>8. Amtsskatteinspektoratet</u>					37. Esbjerg skattekreds .....	80 610	79 122	28 366	
i Holbæk: .....	131 297	129 071	45 302		38. Ribe skattekreds .....	54 880	53 682	17 949	
19. Holbæk skattekreds .....	72 820	71 187	25 259		39. Varde skattekreds .....	65 988	65 039	21 199	
20. Kalundborg skattekreds .....	58 477	57 884	20 043						

Tabel 11 (fortsat). Amtsskatteinspektorater pr. 1. april 1973  
 (uden for Københavns og Frederiksberg kommuner)

	1. april 1973		9. november 1970			1. april 1973		9. november 1970	
	Folketal	Folketal	Antal hus-stande			Folketal	Folketal	Antal hus-stande	
<u>17. Amtsskatteinspektoratet</u>					<u>21. Amtsskatteinspektoratet</u>				
i Vejle: .....	312 698	306 263	111 641		i Århus: .....	244 913	237 514	98 526	
40. Bjerre skattekreds .....	60 220	58 651	19 518		55. Århus skattekreds .....	244 913	237 514	98 526	
41. Fredericia skattekreds ....	45 094	43 869	16 393		<u>22. Amtsskatteinspektoratet</u>				
42. Give skattekreds .....	50 697	49 183	15 788		i Viborg: .....	104 757	102 975	35 195	
43. Horsens skattekreds .....	53 520	52 203	20 723		56. Bjerringbro skattekreds ...	52 957	52 296	16 955	
44. Kolding skattekreds .....	54 046	52 510	19 519		58. Viborg skattekreds .....	51 800	50 679	18 240	
45. Vejle skattekreds .....	49 121	49 847	19 700		<u>23. Amtsskatteinspektoratet</u>				
<u>18. Amtsskatteinspektoratet</u>					i Thisted: .....	118 535	117 759	40 415	
i Herning: .....	248 356	241 327	81 692		57. Skive skattekreds .....	46 879	46 177	15 756	
46. Herning skattekreds .....	72 730	69 302	24 221		59. Vilsund skattekreds .....	71 656	71 582	24 659	
47. Holstebro skattekreds ....	70 313	68 201	23 683		<u>24. Amtsskatteinspektoratet</u>				
48. Ringkøbing skattekreds ....	51 254	50 637	16 738		i Hjørring: .....	193 160	188 520	64 499	
49. Skjern skattekreds .....	54 059	53 187	17 050		61. Brønderslev skattekreds ...	61 028	59 626	19 955	
<u>19. Amtsskatteinspektoratet</u>					62. Frederikshavn skattekreds .	66 868	65 665	22 508	
i Randers: .....	177 145	173 594	62 002		63. Hjørring skattekreds .....	65 264	63 229	22 036	
50. Grenå skattekreds .....	48 817	48 180	16 748		<u>25. Amtsskatteinspektoratet</u>				
51. Randers skattekreds .....	64 776	64 193	25 288		i Ålborg: .....	270 467	267 651	97 909	
52. Rougsø skattekreds .....	63 552	61 221	19 966		60. Aggersund skattekreds .....	53 344	52 655	18 052	
<u>20. Amtsskatteinspektoratet</u>					64. Hobro skattekreds .....	61 790	60 653	20 560	
i Skanderborg: .....	128 271	122 082	43 449		65. Ålborg skattekreds .....	155 333	154 343	59 297	
53. Silkeborg skattekreds .....	63 934	61 503	22 328						
54. Skanderborg skattekreds ...	64 337	60 579	21 121						

ANM. 1. Jf. kommuneoversigten i tabel 16.

ANM. 2. Om amtsskattekredse, se bilagsafdeling punkt 1.54.3.

Om skattekredse, se tabel 12.



Tabel 12. Skatte kredse pr. 1. april 1973

	1. april	9. november			1. april	9. november	
	1973	1970			1973	1970	
	Folketal	Folketal	Antal hus- stande		Folketal	Folketal	Antal hus- stande
1. Københavns kommune ....	592 680	622 773	291 887	Sønderjyllands amtskommune ..	241 176	238 062	82 530
2. Frederiksberg kommune .	97 376	101 874	48 394	33. Haderslev .....	56 087	55 379	19 492
Københavns amtskommune ....	625 985	615 343	224 592	34. Sønderborg .....	67 348	66 524	23 277
3. Amager .....	54 948	55 585	19 698	35. Tønder .....	57 163	56 752	19 283
4. Ballerup .....	67 668	66 284	21 467	36. Åbenrå .....	60 578	59 407	20 478
5. Gentofte .....	74 380	77 744	33 728	Ribe amtskommune .....	201 478	197 843	67 514
6. Gladsaxe-Herlev .....	97 039	99 455	35 853	37. Esbjerg .....	80 610	79 122	28 366
7. Glostrup .....	83 415	74 111	25 761	38. Ribe .....	54 880	53 682	17 949
8. Hvidovre-Rødovre .....	86 225	90 071	32 708	39. Varde .....	65 988	65 039	21 199
9. Høje Tåstrup .....	70 805	59 508	19 968	Vejle amtskommune .....	312 698	306 263	111 641
10. Lyngby-Søllerød .....	91 505	92 585	35 409	40. Bjerre .....	60 220	58 651	19 518
Frederiksborg amtskommune .	282 170	259 442	89 777	41. Fredericia .....	45 094	43 869	16 393
11. Birkerød .....	53 710	50 225	16 916	42. Give .....	50 697	49 183	15 788
12. Fredensborg .....	48 358	41 456	14 208	43. Horsens .....	53 520	52 203	20 723
13. Frederikssund .....	77 462	69 865	22 963	44. Kolding .....	54 046	52 510	19 519
14. Helsingør .....	54 794	52 772	19 709	45. Vejle .....	49 121	49 847	19 700
15. Hillerød .....	47 846	45 124	15 981	Ringkøbing amtskommune .....	248 356	241 327	81 692
Roskilde amtskommune .....	171 504	153 199	53 708	46. Herning .....	72 730	69 302	24 221
16. Greve .....	59 192	49 229	15 756	47. Holstebro .....	70 313	68 201	23 683
17. Køge .....	61 269	53 781	18 584	48. Ringkøbing .....	51 254	50 637	16 738
18. Roskilde .....	51 043	50 189	19 368	49. Skjern .....	54 059	53 187	17 050
Vestsjællands amtskommune .	264 204	259 057	92 716	Århus amtskommune .....	550 329	533 190	203 977
19. Holbæk .....	72 820	71 187	25 259	50. Grenå .....	48 817	48 180	16 748
20. Kalundborg .....	58 477	57 884	20 043	51. Randers .....	64 776	64 193	25 288
21. Ringsted .....	57 095	55 561	20 030	52. Rougsø .....	63 552	61 221	19 966
22. Slagelse .....	75 812	74 425	27 384	53. Silkeborg .....	63 934	61 503	22 328
Storstrøms amtskommune ....	254 094	252 363	91 914	54. Skanderborg .....	64 337	60 579	21 121
23. Guldborgsund .....	64 772	65 179	24 346	55. Århus .....	244 913	237 514	98 526
24. Næstved .....	61 052	58 753	21 199	Viborg amtskommune .....	223 292	220 734	75 610
25. Vestlollands .....	59 454	59 867	21 793	56. Bjerringbro .....	52 957	52 296	16 955
26. Vordingborg .....	68 816	68 564	24 576	57. Skive .....	46 879	46 177	15 756
Bornholms amtskommune .....	46 996	47 239	16 901	58. Viborg .....	51 800	50 679	18 240
27. Bornholms .....	46 996	47 239	16 901	59. Vilsund .....	71 656	71 582	24 659
Fyns amtskommune .....	440 614	432 699	158 194	Nordjyllands amtskommune ....	463 627	456 171	162 408
28. Nordfyns .....	73 952	70 662	23 247	60. Aggersund .....	53 344	52 655	18 052
29. Odense .....	168 068	164 935	64 148	61. Brønderslev .....	61 028	59 626	19 955
30. Svendborg .....	68 578	68 602	25 976	62. Frederikshavn .....	66 868	65 665	22 508
31. Sydfyns .....	72 120	70 884	24 594	63. Hjørring .....	65 264	63 229	22 036
32. Vestfyns .....	57 896	57 616	20 229	64. Hobro .....	61 790	60 653	20 560
				65. Ålborg .....	155 333	154 343	59 297

ANM. Jf. kommuneoversigten i tabel 16.

Tabel 13. Skyld- og vurderingskredse pr. 1. april 1973

	1. april	9. november			1. april	9. november	
	1973	1970			1973	1970	
	Folketal	Folketal	Antal hus- stande		Folketal	Folketal	Antal hus- stande
<u>1. Skyldkredsen for Københavns</u>				<u>4. Frederiksborg amtskommunes</u>			
og Frederiksborg kommuner..	690 056	724 647	340 281	vestre skyldkreds .....	91 777	81 778	26 939
1. Børsens vkr. ....	21 597 <sup>✕</sup>	22 760	11 383	1. Frederikssund-Ølstykke vkr.	23 403	20 074	6 595
2. Frederiksborg vkr. ....	97 376	101 874	48 394	2. Frederiksværk nordre vkr. .	6 047 <sup>✕</sup>	5 791	1 872
3. Husum vkr. ....	40 727 <sup>✕</sup>	42 921	17 195	3. Frederiksværk søndre vkr. .	9 252 <sup>✕</sup>	8 861	3 107
4. Nørrebro vkr. ....	98 760 <sup>✕</sup>	104 080	51 571	4. Helsingør vestre vkr. ....	3 238 <sup>✕</sup>	2 695	921
5. Sundby vestre vkr. ....	35 040 <sup>✕</sup>	36 927	16 044	5. Helsingør østre vkr. ....	11 077 <sup>✕</sup>	9 218	3 055
6. Sundby østre vkr. ....	51 949 <sup>✕</sup>	54 747	25 722	6. Hundested vkr. ....	6 559	6 408	2 200
7. Tolbodens vkr. ....	45 630 <sup>✕</sup>	48 088	24 324	7. Jagerspris-Skibby vkr. ....	11 182	10 759	3 511
8. Utterslev vkr. ....	64 740 <sup>✕</sup>	68 227	32 360	8. Skævinge-Slangerup-Sten-			
9. Valby vkr. ....	57 011 <sup>✕</sup>	60 082	26 787	løse vkr. ....	21 019	17 972	5 678
10. Vanløse vkr. ....	35 857 <sup>✕</sup>	37 789	17 415	<u>5. Frederiksborg amtskommunes</u>			
11. Vesterbro vkr. ....	66 317 <sup>✕</sup>	69 889	33 182	østre skyldkreds .....	190 393	177 664	62 838
12. Østerbro vkr. ....	69 552 <sup>✕</sup>	73 299	35 904	1. Allerød-Farum vkr. ....	29 466	24 984	8 127
13. Personer uden for distrikt-	5 500 <sup>✕</sup>	3 964		2. Birkerød vkr. ....	21 078	20 943	6 688
inddelingen .....				3. Fredensborg-Humlebæk-			
<u>2. Københavns amtskommunes</u>				Karlebo vkr. ....	21 828	18 275	6 370
nordre skyldkreds .....	262 924	269 784	104 990	4. Græsted-Gilleleje vestre			
1. Gentofte vkr. ....	28 932 <sup>✕</sup>	30 241	12 776	vkr. ....	5 093 <sup>✕</sup>	4 698	1 584
2. Gladsaxe vkr. ....	33 883 <sup>✕</sup>	35 109	12 508	5. Græsted-Gilleleje østre			
3. Hellerup vkr. ....	22 511 <sup>✕</sup>	23 529	10 343	vkr. ....	7 122 <sup>✕</sup>	6 570	2 278
4. Herlev vkr. ....	24 844	24 647	8 247	6. Helsingør vestre vkr. ....	17 486 <sup>✕</sup>	16 841	5 734
5. Lyngby nordre vkr. ....	30 887 <sup>✕</sup>	32 168	12 264	7. Helsingør østre vkr. ....	37 308 <sup>✕</sup>	35 931	13 975
6. Lyngby søndre vkr. ....	28 179 <sup>✕</sup>	29 348	12 051	8. Hillerød vkr. ....	30 701	30 076	11 129
7. Ørdrup vkr. ....	22 937 <sup>✕</sup>	23 974	10 609	9. Hørsholm vkr. ....	20 311	19 346	6 953
8. Søborg vkr. ....	38 312 <sup>✕</sup>	39 699	15 098	<u>6. Skyldkredsen for Roskilde</u>			
9. Søllerød vestre vkr. ....	15 249 <sup>✕</sup>	14 605	5 168	amtskommune .....	171 504	153 199	53 708
10. Søllerød østre vkr. ....	17 190 <sup>✕</sup>	16 464	5 926	1. Bramsnæs-Hvalsø vkr. ....	10 382	9 277	3 038
<u>3. Københavns amtskommunes</u>				2. Greve nordre vkr. ....	13 259 <sup>✕</sup>	10 547	3 347
søndre skyldkreds .....	363 061	345 559	119 602	3. Greve søndre vkr. ....	14 006 <sup>✕</sup>	11 141	3 551
1. Amager nordre vkr. ....	44 718 <sup>✕</sup>	45 507	16 274	4. Gundsø vkr. ....	7 799	5 988	1 866
2. Amager søndre vkr. ....	10 230 <sup>✕</sup>	10 078	3 424	5. Køge vkr. ....	33 575	30 552	10 941
3. Ballerup-Måløv vkr. ....	51 680	50 673	16 475	6. Lejre-Ramsø vkr. ....	13 746	12 276	3 954
4. Brøndbyernes vkr. ....	35 484	33 335	10 736	7. Roskilde vestre vkr. ....	32 431 <sup>✕</sup>	31 888	12 649
5. Glostrup vkr. ....	28 629	28 326	10 566	8. Roskilde østre vkr. ....	18 612 <sup>✕</sup>	18 301	6 719
6. Hvidovre vkr. ....	43 251	45 358	16 662	9. Skovbo-Vallø vkr. ....	17 024	14 249	4 729
7. Høje Tåstrup vkr. ....	34 562	30 608	10 665	10. Solrød vkr. ....	10 670	8 980	2 914
8. Rødovre vkr. ....	42 974	44 713	16 046	<u>7. Vestsjællands amtskommunes</u>			
9. Smørum herreds søndre vkr.	36 243	28 900	9 303	nordre skyldkreds .....	112 189	109 958	38 871
10. Torslunde-Ishøj-Vallens-	19 302	12 450	4 459	1. Bjergsted-Hvidebæk-Svin-			
bæk vkr. ....				ninge vkr. ....	17 441	17 406	5 908
11. Værløse vkr. ....	15 988	15 611	4 992	2. Dragsholm vkr. ....	10 793	10 590	3 519
				3. Holbæk nordre vkr. ....	5 493 <sup>✕</sup>	5 342	1 771
				4. Holbæk søndre vkr. ....	21 461 <sup>✕</sup>	20 873	8 180

Tabel 13 (fortsat). Skyld- og vurderingskredse pr. 1. april 1973

	1. april 1973		9. november 1970			1. april 1973		9. november 1970	
	Folketal	Folketal	Folketal	Antal hus-stande		Folketal	Folketal	Folketal	Antal hus-stande
5. Jernløse-Tornved-Tølløse vkr. ....	21 459	20 876	6 901						
6. Kalundborg vkr. ....	19 607	19 216	6 909						
7. Nykøbing-Rørvig vkr. ....	6 112	6 157	2 362						
8. Trundholm nordre vkr. ....	3 129 <sup>✳</sup>	3 025	1 079						
9. Trundholm søndre vkr. ....	6 694 <sup>✳</sup>	6 473	2 242						
8. Vestsjællands amtskommunes									
søndre skyldkreds .....	152 015	149 099	53 845						
1. Dianalund-Høng-Stenlille vkr. ....	18 272	18 319	6 025						
2. Fuglebjerg-Haslev vkr. ....	18 110	17 420	6 342						
3. Gørlev vkr. ....	5 699	5 714	2 035						
4. Hashøj-Skælskør vkr. ....	16 164	16 044	5 576						
5. Korsør vkr. ....	20 640	19 864	7 160						
6. Ringsted vkr. ....	26 187	25 476	9 172						
7. Slagelse vkr. ....	32 855	32 332	12 499						
8. Sorø vkr. ....	14 088	13 930	5 036						
9. Storstrøms amtskommunes									
nordre skyldkreds .....	129 868	127 317	45 775						
1. Fakse-Stevns vkr. ....	20 443	20 326	7 123						
2. Fladså-Rønnede vkr. ....	11 242	10 978	3 696						
3. Holmegård-Suså vkr. ....	11 890	11 232	3 760						
4. Langebæk-Præstø vkr. ....	11 840	11 647	4 082						
5. Møn vkr. ....	11 973	12 338	4 588						
6. Næstved indre vkr. ....	34 495 <sup>✳</sup>	33 292	12 767						
7. Næstved ydre vkr. ....	8 819 <sup>✳</sup>	8 511	2 740						
8. Vordingborg vkr. ....	19 166	18 993	7 019						
10. Storstrøms amtskommunes									
søndre skyldkreds .....	124 226	125 046	46 139						
1. Holeby-Maribo vkr. ....	16 980	17 050	6 297						
2. Højreby-Ravnsborg vkr. ....	12 606	12 971	4 510						
3. Nakskov vkr. ....	17 328	17 178	6 863						
4. Nykøbing Falster vkr. ....	26 086	25 870	10 408						
5. Nysted-Sakskøbing vkr. ....	15 627	15 862	5 774						
6. Nørre Alslev-Stubbekøbing vkr. ....	17 282	17 625	6 172						
7. Rudbjerg-Rødby vkr. ....	12 540	12 668	4 123						
8. Sydfalster vkr. ....	5 777	5 822	1 992						
11. Skyldkredsen for Bornholms									
amtskommune .....	46 996	47 239	16 901						
1. Allinge-Gudhjem-Hasle vkr. ....	15 199	15 227	5 284						
2. Neksø-Åkirkeby vkr. ....	16 361	16 545	5 697						
3. Rønne vkr. ....	15 436	15 467	5 920						
12. Fyns amtskommunes nordre									
skyldkreds .....	211 456	206 523	77 956						
1. Bogense-Søndersø vkr. ....	16 376	15 822	5 476						
2. Kerteminde-Munkebo vkr. ...	16 093	15 243	4 922						
3. Odense indre vkr. ....	31 667 <sup>✳</sup>	31 077	14 824						
4. Odense midtvestlige vkr. ..	17 124 <sup>✳</sup>	16 805	5 606						
5. Odense nordvestlige vkr. ..	17 437 <sup>✳</sup>	17 112	5 448						
6. Odense sydvestlige vkr. ...	20 689 <sup>✳</sup>	20 303	7 000						
7. Odense østre vkr. ....	39 350 <sup>✳</sup>	38 616	13 866						
8. Odense-Hunderup vkr. ....	41 801 <sup>✳</sup>	41 022	17 404						
9. Otterup vkr. ....	10 919	10 523	3 410						
13. Fyns amtskommunes vestre									
skyldkreds .....	117 600	115 785	39 739						
1. Assens-Hårby vkr. ....	15 292	15 323	5 524						
2. Broby-Tommerup-Årslev vkr.	20 064	19 170	6 287						
3. Ejby-Nørre Åby vkr. ....	15 410	15 491	5 282						
4. Fåborg vkr. ....	17 296	17 230	6 097						
5. Glamsbjerg-Vissenbjerg-Årup vkr. ....	15 851	15 783	5 214						
6. Middelfart vkr. ....	16 637	16 184	5 869						
7. Ringe-Ryslinge vkr. ....	17 050	16 604	5 466						
14. Fyns amtskommunes østre									
skyldkreds .....	111 558	110 391	40 499						
1. Egebjerg-Gudne vkr. ....	14 919	14 905	4 936						
2. Langeland vkr. ....	16 673	16 942	6 293						
3. Langeskov-Ullerslev-Ørbæk vkr. ....	16 298	15 673	5 134						
4. Nyborg vkr. ....	18 231	17 775	6 601						
5. Svendborg indre vkr. ....	22 738 <sup>✳</sup>	22 435	9 249						
6. Svendborg ydre vkr. ....	13 555 <sup>✳</sup>	13 374	4 716						
7. Ærø vkr. ....	9 144	9 287	3 570						
15. Sønderjyllands amtskommunes									
nordre skyldkreds .....	102 856	101 438	34 689						
1. Christiansfeld-Rødding vkr.	20 050	19 958	6 457						
2. Gram-Vojens vkr. ....	21 870	21 378	6 922						
3. Haderslev indre vkr. ....	20 368 <sup>✳</sup>	20 266	8 324						
4. Haderslev ydre vkr. ....	9 461 <sup>✳</sup>	9 414	3 018						
5. Løgumkloster-Skærbæk vkr. .	13 833	13 758	4 568						
6. Nørre Rangstrup-Røde kro vkr. ....	17 274	16 664	5 400						

Tabel 13 (fortsat). Skyld- og vurderingskredse pr. 1. april 1973

	1. april	9. november			1. april	9. november	
	1973	1970			1973	1970	
	Folketal	Folketal	Antal hus-stande		Folketal	Folketal	Antal hus-stande
<u>16. Sønderjyllands amtskommunes</u>				<u>20. Skyldkredsen for Ring-</u>			
<u>søndre skyldkreds</u> .....	138 320	136 624	47 841	<u>købing amtskommune</u> .....	248 356	241 327	81 692
1. Augustenborg-Nordborg-Sydals vkr. ....	28 263	27 172	9 050	1. Avlum-Haderup-Vinderup vkr. ....	13 924	13 770	4 376
2. Bov-Tinglev vkr. ....	18 861	19 025	6 154	2. Brande-Åskov vkr. ....	13 946	13 967	4 565
3. Bredebro-Højer-Tønder vkr. ....	19 026	18 655	6 677	3. Egvad vkr. ....	9 891	9 760	3 039
4. Broager-Gråsten-Sundeved vkr. ....	16 354	16 032	5 393	4. Herning indre vkr. ....	34 162 <sup>✕</sup>	32 727	12 523
5. Lundtoft-Åbenrå vkr. ....	26 694	26 102	9 505	5. Herning ydre vkr. ....	20 910 <sup>✕</sup>	20 032	6 229
6. Sønderborg vkr. ....	29 122	29 638	11 062	6. Holmsland-Ringkøbing vkr. ....	19 705	19 197	6 291
<u>17. Skyldkredsen for Ribe</u>				7. Holstebro vkr. ....	34 404	33 092	11 984
<u>amtskommune</u> .....	201 478	197 843	67 514	8. Ikast vkr. ....	17 658	16 543	5 469
1. Billund-Grindsted vkr. ....	21 577	21 073	6 761	9. Lemvig-Thyborøn-Harboør vkr. ....	24 512	24 573	8 215
2. Blåbjerg-Blåvandshuk vkr. .	9 691	9 722	3 074	10. Skjern-Videbæk vkr. ....	22 873	22 449	7 283
3. Bramming-Helle vkr. ....	18 434	17 947	5 762	11. Struer-Thyholm vkr. ....	21 985	21 339	7 323
4. Brørup-Holsted-Vejen vkr. .	26 595	26 194	8 699	12. Trehøje-Ulfborg-Vemb vkr. ....	14 386	13 878	4 395
5. Esbjerg indre vkr. ....	39 397 <sup>✕</sup>	38 645	15 754	<u>21. Århus amtskommunes nord-</u>			
6. Esbjerg vestre og Fanø vkr. ....	10 393 <sup>✕</sup>	10 245	3 300	<u>østlige skyldkreds</u> .....	160 559	157 539	56 672
7. Esbjerg østre vkr. ....	30 820 <sup>✕</sup>	30 232	9 312	1. Ebeltoft vkr. ....	11 154	10 998	3 831
8. Ribe vkr. ....	17 684	17 187	5 839	2. Grenå-Midtdjurs vkr. ....	24 831	24 518	8 793
9. Varde-Ølgod vkr. ....	26 887	26 598	9 013	3. Mariager-Nørhald-Purhus vkr. ....	23 598	22 365	7 184
<u>18. Vejle amtskommunes nordre</u>				4. Nørre Djurs-Rougsø vkr. ..	15 230	15 416	5 044
<u>skyldkreds</u> .....	131 217	128 277	46 023	5. Randers indre vkr. ....	44 438 <sup>✕</sup>	44 038	18 447
1. Brødstrup-Gedved vkr. ....	16 259	15 720	5 404	6. Randers ydre vkr. ....	20 338 <sup>✕</sup>	20 155	6 841
2. Give-Jelling vkr. ....	17 477	17 423	5 782	7. Rosenholm-Rønde-Sønderhald vkr. ....	20 970	20 049	6 532
3. Horsens indre vkr. ....	44 593 <sup>✕</sup>	43 496	17 932	<u>22. Århus amtskommunes syd-</u>			
4. Horsens ydre og Hedensted vkr. ....	20 667 <sup>✕</sup>	19 702	6 403	<u>østlige skyldkreds</u> .....	249 868	242 678	100 502
5. Juelsminde vkr. ....	14 410	14 421	4 774	1. Århus City vkr. ....	57 087 <sup>✕</sup>	55 362	28 684
6. Nørre Snede-Tørring-Uldum vkr. ....	17 811	17 515	5 728	2. Århus indre vkr. ....	54 550 <sup>✕</sup>	52 902	23 994
<u>19. Vejle amtskommunes søndre</u>				3. Århus nordre vkr. ....	15 142 <sup>✕</sup>	14 685	4 592
<u>skyldkreds</u> .....	181 481	177 986	65 618	4. Århus søndre og Samsø vkr. ....	11 508 <sup>✕</sup>	11 519	3 936
1. Egtved-Lunderskov-Vamdrup vkr. ....	23 582	22 726	7 461	5. Århus vestre vkr. ....	17 032 <sup>✕</sup>	16 517	5 236
2. Fredericia indre vkr. ....	35 776 <sup>✕</sup>	34 804	13 626	6. Århus-Risskov vkr. ....	20 500 <sup>✕</sup>	19 881	7 212
3. Fredericia ydre og Børkop vkr. ....	18 956 <sup>✕</sup>	18 099	5 312	7. Århus-Viby vkr. ....	43 001 <sup>✕</sup>	41 702	15 531
4. Kolding indre vkr. ....	37 659 <sup>✕</sup>	36 589	14 526	8. Århus-Åby vkr. ....	31 048 <sup>✕</sup>	30 110	11 317
5. Kolding ydre vkr. ....	16 387 <sup>✕</sup>	15 921	4 993	<u>23. Århus amtskommunes vestre</u>			
6. Vejle indre vkr. ....	34 179 <sup>✕</sup>	34 684	14 683	<u>skyldkreds</u> .....	139 902	132 973	46 803
7. Vejle ydre vkr. ....	14 942 <sup>✕</sup>	15 163	5 017	1. Galten-Ry-Them vkr. ....	18 676	17 282	5 715
				2. Gjern-Hammel-Hinnerup vkr. ....	22 099	20 655	6 862
				3. Hadsten-Langå vkr. ....	16 586	16 055	5 330

Tabel 13 (fortsat). Skyld- og vurderingskredse pr. 1. april 1973

	1. april 1973		9. november 1970			1. april 1973		9. november 1970	
	Folketal	Folketal	Folketal	Antal husstande		Folketal	Folketal	Folketal	Antal husstande
4. Hørning-Skanderborg vkr. .	21 093	19 827	6 830		26. Nordjyllands amtskommunes				
5. Odder vkr. ....	16 453	16 029	5 800		-----				
6. Silkeborg indre vkr. ....	30 232 <sup>✕</sup>	28 976	11 675		nordre skyldkreds .....	209 330	204 630	69 967	
7. Silkeborg ydre vkr. ....	14 763 <sup>✕</sup>	14 149	4 591		-----				
24. Viborg amtskommunes nordre					1. Brovst-Fjerritslev vkr. ...	16 170	16 110	5 468	
skyldkreds .....	84 773	84 936	28 892		2. Brønderslev vkr. ....	19 434	19 443	6 691	
1. Morsø vestre vkr. ....	9 742 <sup>✕</sup>	9 884	3 228		3. Dronninglund-Hals vkr. ....	22 697	22 148	7 384	
2. Morsø østre vkr. ....	14 981 <sup>✕</sup>	15 200	5 530		4. Frederikshavn vkr. ....	34 177	33 071	11 658	
3. Sallingsund-Sundsøre vkr.	13 117	13 354	4 233		5. Hirtshals-Skagen vkr. ....	27 763	27 598	8 932	
4. Sydthy vkr. ....	12 459	12 659	4 274		6. Hjørring indre vkr. ....	20 073 <sup>✕</sup>	19 005	7 633	
5. Thisted nordre og Hanst-					7. Hjørring ydre vkr. ....	12 774 <sup>✕</sup>	12 095	3 876	
holm vkr. ....	13 161 <sup>✕</sup>	12 821	4 053		8. Læsø-Sindal vkr. ....	11 522	11 415	3 743	
6. Thisted søndre vkr. ....	21 313 <sup>✕</sup>	21 018	7 574		9. Lækken-Vrå-Åbybro vkr. ....	18 933	18 166	6 027	
25. Viborg amtskommunes søndre					10. Pandrup vkr. ....	9 305	9 217	3 084	
skyldkreds .....	138 519	135 798	46 718		11. Søby vkr. ....	16 482	16 362	5 471	
1. Bjerringbro vkr. ....	11 988	11 845	3 909		27. Nordjyllands amtskommunes				
2. Fjends-Spøttrup vkr. ....	14 604	14 332	4 597		-----				
3. Hvorslev-Tjele vkr. ....	13 951	13 800	4 426		søndre skyldkreds .....	254 297	251 541	92 441	
4. Karup-Kjellerup vkr. ....	19 765	19 612	6 359		-----				
5. Møldrup-Ålestrup vkr. ....	14 537	14 452	4 796		1. Arden-Støvring vkr. ....	16 972	16 442	5 275	
6. Skive vkr. ....	26 411	25 530	9 187		2. Farsø-Års vkr. ....	18 906	18 384	6 142	
7. Viborg indre vkr. ....	22 905 <sup>✕</sup>	22 268	8 690		3. Hadsund vkr. ....	9 507	9 465	3 373	
8. Viborg ydre vkr. ....	14 358 <sup>✕</sup>	13 959	4 754		4. Hobro-Nørager vkr. ....	19 185	19 117	6 730	
					5. Løgstør-Nibe vkr. ....	18 268	18 161	6 442	
					6. Sejlflod-Skørping vkr. ....	16 126	15 629	5 182	
					7. Ålborg nordre vkr. ....	37 555 <sup>✕</sup>	37 316	13 159	
					8. Ålborg søndre vkr. ....	17 505 <sup>✕</sup>	17 393	5 391	
					9. Ålborg vestre vkr. ....	36 978 <sup>✕</sup>	36 742	14 868	
					10. Ålborg østre vkr. ....	63 295 <sup>✕</sup>	62 892	25 879	

ANM. Jf. kommuneoversigten i tabel 16.

Tabel 14. Tolddistrikter pr. 1. april 1973

	Amts- kom- mune	1. april	9. november			Amts- kom- mune	1. april	9. november	
		1973	Folketal	Folketal			Antal hus- stande	1973	Folketal
<u>Københavnssområdet</u> .....		<u>1 369 751</u>	<u>1 390 215</u>	<u>581 789</u>	9. Horsens .....		177 674	172 357	62 569
1. Københavns told- distrikt .....		1 369 751	1 390 215	581 789	VEJ A	113 740	110 854	40 241	
(11 distrikts- toldkamre)					ÅRH A	63 934	61 503	22 328	
Københavns kom- mune .....	KBH K	592 680	622 773	291 887	10. Kalundborg ....	VSJ A	131 297	129 071	45 302
Frederiksberg					11. Kolding .....		110 731	107 812	37 009
kommune .....	FRB K	97 376	101 874	48 394	RIB A	36 135	35 522	11 482	
Københavns amts- kommune .....	KBH A	625 985	615 343	224 592	VEJ A	74 596	72 290	25 527	
i Frederiksborg					12. Korsør .....	VSJ A	75 812	74 425	27 384
amtskommune ..	FRB A	53 710	50 225	16 916	13. Køge .....		228 599	208 760	73 738
<u>Provinsområdet</u> .....		<u>3 646 828</u>	<u>3 547 364</u>	<u>1 271 666</u>	ROS A	171 504	153 199	53 708	
2. Esbjerg .....	RIB A	165 343	162 321	56 032	VSJ A	57 095	55 561	20 030	
3. Fredericia .....		102 990	101 485	36 622	14. Nykøbing F. ...	SST A	124 226	125 046	46 139
	FYN A	57 896	57 616	20 229	15. Næstved .....	SST A	129 868	127 317	45 775
	VEJ A	45 094	43 869	16 393	16. Odense .....	FYN A	242 020	235 597	87 395
4. Frederikshavn ..	NDJ A	193 160	188 520	64 499	17. Randers .....		181 285	177 710	62 209
5. Haderslev .....	SDJ A	113 250	112 131	38 775	ÅRH A	128 328	125 414	45 254	
6. Helsingør .....	FRB A	228 460	209 217	72 861	VIB A	52 957	52 296	16 955	
7. Herning .....	RIN A	126 789	122 489	41 271	18. Rønne .....	BOR A	46 996	47 239	16 901
8. Holstebro .....	RIN. A	121 567	118 838	40 421	19. Skive .....	VIB A	98 679	96 856	33 996
					20. Svendborg .....	FYN A	140 698	139 486	50 570
					21. Sønderborg ....	SDJ A	127 926	125 931	43 755
					22. Thisted .....	VIB A	71 656	71 582	24 659
					23. Vejle .....	VEJ A	79 268	79 250	29 480
					24. Ålborg .....	NDJ A	270 467	267 651	97 909
					25. Århus .....	ÅRH A	358 067	346 273	136 395

ANM. Jf. kommuneoversigten i tabel 16.

ANM. Udover de nævnte 11 distriktstoldkamre i Københavnssområdet og et distriktstoldkammer i hvert af de andre områder findes der to grænsedistriktstoldkamre, nemlig Padborg, der omfatter landegrænsen mod Tyskland, og Rødbyhavn, der omfatter færgen i Rødbyhavn.

Tabel 15. Folketingsvalgkredse (Stor-, amts- og opstillingskredse) pr. 1. april 1973

	1. april 1973	9. november 1970			1. april 1973	9. november 1970	
	Folketal	Folketal	Antal hus- stande		Folketal	Folketal	Antal hus- stande
<u>A. Hovedstadens område ....</u>	<u>690 056</u>	<u>724 647</u>	<u>340 281</u>	<u>III. Roskilde amtskreds ....</u>	<u>171 504</u>	<u>153 199</u>	<u>53 708</u>
<u>I. Søndre storkreds</u>				1. kr. Roskilde .....	58 842	56 177	21 234
(i København) .....	190 475 <sup>✕</sup>	199 944	94 137	2. kr. Køge .....	79 284	68 320	23 177
2. kr. Christianshavn .....	39 094 <sup>✕</sup>	39 394	19 360	3. kr. Lejre .....	33 378	28 702	9 297
3. kr. Rådhus .....	42 376 <sup>✕</sup>	44 040	20 136	<u>IV. Vestsjællands amtskreds</u>	<u>264 204</u>	<u>259 057</u>	<u>92 716</u>
4. kr. Sundby .....	41 427 <sup>✕</sup>	43 258	18 646	1. kr. Holbæk .....	48 413	47 091	16 852
5. kr. Blågård .....	32 888 <sup>✕</sup>	36 587	18 425	2. kr. Nykøbing .....	39 149	38 752	13 476
9. kr. Amagerbro .....	34 690 <sup>✕</sup>	36 665	17 570	3. kr. Kalundborg .....	37 619	37 155	13 038
<u>II. Øster storkreds</u>				4. kr. Ringsted .....	49 123	47 704	16 930
(i København) .....	282 602 <sup>✕</sup>	297 112	139 892	5. kr. Sorø .....	36 405	36 159	12 761
1. kr. Ryvang .....	41 360 <sup>✕</sup>	43 199	21 254	6. kr. Slagelse .....	53 495	52 196	19 659
6. kr. Østbane .....	23 797 <sup>✕</sup>	24 998	12 179	<u>V. Storstrøms amtskreds ...</u>	<u>254 094</u>	<u>252 363</u>	<u>91 914</u>
7. kr. Husum .....	36 453 <sup>✕</sup>	38 295	15 131	1. kr. Præstø .....	37 953	37 502	13 018
10. kr. Østerbro .....	28 173 <sup>✕</sup>	29 753	14 633	2. kr. Næstved .....	55 204	53 035	19 267
11. kr. Nørrebro .....	28 742 <sup>✕</sup>	29 979	14 865	3. kr. Vordingborg .....	36 711	36 780	13 490
12. kr. Bispeeng .....	43 503 <sup>✕</sup>	45 808	21 744	4. kr. Nakskov .....	34 430	34 724	12 943
15. kr. Bispebjerg .....	31 615 <sup>✕</sup>	33 529	16 470	5. kr. Maribo .....	40 651	41 005	14 624
16. kr. Brønshøj .....	48 959 <sup>✕</sup>	51 551	23 616	6. kr. Nykøbing .....	49 145	49 317	18 572
<u>III. Vestre storkreds</u>				<u>VI. Bornholms amtskreds ....</u>	<u>46 996</u>	<u>47 239</u>	<u>16 901</u>
(i København og Frederiksberg) .....	216 979 <sup>✕</sup>	227 591	106 252	1. kr. Rønne .....	21 994	22 046	8 118
8. kr. Valby .....	41 431 <sup>✕</sup>	43 667	18 931	2. kr. Åkirkeby .....	25 002	25 193	8 783
13. kr. Vesterbro .....	38 369 <sup>✕</sup>	40 743	19 097	<u>VII. Fyns amtskreds .....</u>	<u>440 614</u>	<u>432 699</u>	<u>158 194</u>
14. kr. Enghave .....	39 803 <sup>✕</sup>	41 307	19 830	1. kr. Odense, Øst .....	57 876 <sup>✕</sup>	59 550	24 542
1. Frb.kr. Gl. Kongevej ...	22 527 <sup>✕</sup>	23 568	10 966	2. kr. Odense, Vest .....	52 430 <sup>✕</sup>	51 202	18 860
2. Frb.kr. Slots .....	46 724 <sup>✕</sup>	48 882	23 301	3. kr. Odense, Syd .....	57 762 <sup>✕</sup>	54 183	20 746
3. Frb.kr. Falkonér .....	28 125 <sup>✕</sup>	29 424	14 127	4. kr. Kerteminde .....	33 355	31 552	10 093
<u>B. Øernes område .....</u>	<u>2 085 567</u>	<u>2 019 342</u>	<u>727 802</u>	5. kr. Middelfart .....	48 214	48 053	17 054
<u>I. Københavns amtskreds ...</u>	<u>625 985</u>	<u>615 343</u>	<u>224 592</u>	6. kr. Otterup .....	44 037	42 580	14 202
1. kr. Gentofte .....	37 047 <sup>✕</sup>	38 723	16 231	7. kr. Nyborg .....	45 729	44 824	15 637
2. kr. Lyngby .....	91 505	92 585	35 409	8. kr. Svendborg .....	52 966	52 751	20 258
3. kr. Ballerup .....	75 165	71 853	23 229	9. kr. Fåborg .....	48 245	48 004	16 802
4. kr. Glostrup .....	111 239	94 715	33 231	<u>C. Jyllands område .....</u>	<u>2 240 956</u>	<u>2 193 590</u>	<u>785 372</u>
5. kr. Hellerup .....	37 333 <sup>✕</sup>	39 021	17 497	<u>I. Sønderjyllands amtskreds</u>	<u>241 176</u>	<u>238 062</u>	<u>82 530</u>
6. kr. Gladsaxe .....	72 195	74 808	27 606	1. kr. Haderslev .....	39 284	39 033	14 333
7. kr. Hvidovre .....	78 735	78 693	27 398	2. kr. Åbenrå .....	35 326	34 064	12 096
8. kr. Amager .....	54 948	55 585	19 698	3. kr. Sønderborg .....	41 011	41 362	15 036
9. kr. Rødovre .....	67 818	69 360	24 293	4. kr. Augustenborg .....	32 728	31 480	10 469
<u>II. Frederiksborg amtskreds</u>	<u>282 170</u>	<u>259 442</u>	<u>89 777</u>	5. kr. Tønder .....	26 486	26 124	9 249
1. kr. Helsingør .....	54 794	52 772	19 709	6. kr. Løgunkloster .....	33 876	34 016	10 959
2. kr. Fredensborg .....	75 432	69 832	23 873	7. kr. Rødding .....	32 465	31 983	10 388
3. kr. Hillerød .....	85 580	75 910	25 792				
4. kr. Frederiksværk .....	66 364	60 928	20 403				

Tabel 15 (fortsat). Folketingsvalgkredse (Stor-, amts- og opstillingskredse) pr. 1. april 1973

	1. april 1973	9. november 1970			1. april 1973	9. november 1970	
	Folketal	Folketal	Antal hus- stande		Folketal	Folketal	Antal hus- stande
II. Ribe amtskreds .....	201 478	197 843	67 514	4. kr. Århus, Vest .....	68 885 *	66 804	24 711
1. kr. Varde .....	36 578	36 320	12 087	5. kr. Mariager .....	38 502	36 753	11 920
2. kr. Esbjerg .....	80 610	79 122	28 366	6. kr. Randers .....	64 776	64 193	25 288
3. kr. Ribe .....	36 118	35 134	11 601	7. kr. Hammel .....	44 488	41 275	13 641
4. kr. Grindsted .....	48 172	47 267	15 460	8. kr. Grenå .....	51 215	50 932	17 668
III. Vejle amtskreds .....	312 698	306 263	111 641	9. kr. Skanderborg .....	42 501	41 020	14 606
1. kr. Fredericia .....	54 732	52 903	18 938	10. kr. Silkeborg .....	63 934	61 503	22 328
2. kr. Kolding .....	64 958	63 256	22 982	VI. Viborg amtskreds .....	223 292	220 734	75 610
3. kr. Vejle .....	54 017	54 636	21 365	1. kr. Thisted .....	46 933	46 498	15 901
4. kr. Give .....	40 445	39 652	13 116	2. kr. Morsø .....	24 723	25 084	8 758
5. kr. Juelsminde .....	36 725	35 800	11 837	3. kr. Skive .....	54 132	53 216	18 017
6. kr. Horsens .....	61 821	60 016	23 403	4. kr. Viborg .....	59 484	58 412	20 647
IV. Ringkøbing amtskreds ..	248 356	241 327	81 692	5. kr. Kjellerup .....	38 020	37 524	12 287
1. kr. Ringkøbing .....	58 603	57 648	18 901	VII. Nordjyllands amtskreds	463 627	456 171	162 408
2. kr. Holstebro .....	70 313	68 201	23 683	1. kr. Frederikshavn .....	50 386	49 303	17 037
3. kr. Herning .....	72 730	69 302	24 221	2. kr. Sæby .....	49 960	49 533	16 724
4. kr. Skjern .....	46 710	46 176	14 887	3. kr. Hjørring .....	55 923	53 881	18 805
V. Århus amtskreds .....	550 329	533 190	203 977	4. kr. Fjerritslev .....	34 816	34 675	11 783
1. kr. Århus, Øst .....	62 953 *	61 051	27 103	5. kr. Ålborg, Nord .....	56 573 *	54 554	18 777
2. kr. Århus, Nord .....	57 939 *	56 189	24 007	6. kr. Ålborg, Vest .....	50 803 *	51 505	20 060
3. kr. Århus, Syd .....	55 136 *	53 470	22 705	7. kr. Ålborg, Øst .....	66 202 *	65 522	26 078
				8. kr. Hobro .....	46 784	46 181	15 882
				9. kr. Års .....	52 180	51 017	17 262

ANM. Jf. kommuneoversigten i tabel 16.







1. Københavnsområdetets arbejdsformidlingsområde 10)	Amtsskatteinspektorer	Skatte-kredse	Skyld- og vurderingskredse 11)		Opstillingskredse 13)	Kom-mune-kode
			Nordre skyldkreds	Søndre skyldkreds		
1. København						
2. København						
3. København						
3. Amager						
4. Ballerup						
5. Gentofte						
6. Gladsaxe-Herlev						
7. Glostrup						
8. Hvidovre-Rødovre						
9. Høje Tåstrup						
10. Lyngby-Søllerød						
1. Gentofte vkr.						
2. Gladsaxe vkr.						
3. Hellerup vkr.						
4. Herlev vkr.						
5. Lyngby nordre vkr.						
6. Lyngby søndre vkr.						
7. Ørdrup vkr.						
8. Søborg vkr.						
9. Søllerød vestre vkr.						
10. Søllerød østre vkr.						
1. Amager nordre vkr.						
2. Amager søndre vkr.						
3. Ballerup-Nåløv vkr.						
4. Brøndbyernes vkr.						
5. Glostrup vkr.						
6. Hvidovre vkr.						
7. Høje Tåstrup vkr.						
8. Rødovre vkr.						
9. Smørum herreds søndre vkr.						
10. Torslunde-Ishøj-Vallensbæk vkr.						
11. Værløse vkr.						
1. Københavnsområdetets tolddistrikt 12)						
1. Gentofte						
2. Lyngby						
3. Ballerup						
4. Glostrup						
5. Hellerup						
6. Gladsaxe						
7. Hvidovre						
8. Amager						
9. Rødovre						
X X	X					151
X X					X	153
X X	X					155
X	X					157
X					X	159
X X						161
X	X					163
X X						165
X X						167
X X						169
X X						171
X	X					173
X X						175
X X						177
X X						179
X	X					181
X X						183
X X						185
X X						187
X X						189

10) Arbejdsformidlingsområder: En del af nr. 1. Københavnsområdet, ligger i Københavns kommune og en del i Frederiksberg kommune.

11) Gentofte kommune er fordelt på 3 vurderingskredse i Nordre skyldkreds. Gladsaxe kommune er fordelt på 2 vurderingskredse i Nordre skyldkreds. Lyngby-Tårnbæk kommune er fordelt på 2 vurderingskredse i Nordre skyldkreds. Søllerød kommune er fordelt på 2 vurderingskredse i Nordre skyldkreds. Tårnbæk kommune er fordelt på 2 vurderingskredse i Søndre skyldkreds.

12) Tolddistrikter: En del af nr. 1. Københavnsområdet, ligger i Københavns kommune, en del i Frederiksberg kommune og en del i FRB A.

13) Gentofte kommune er fordelt på 2 opstillingskredse.

Tabel 16. Danmarks administrative inddeling pr. 1. april 1973

## 16.2. Den administrative inddeling i Frederiksborg amtskommune

Kom- mune- kode	1. april 1973		9. november 1970		Retskredse 2)	Politi- kredse	Lægekredse	Arbejds- tilsyns- kredse 4)	Amtsskatte- inspektorer
	Folketal	Folketal	Antal husstande						
<u>Frederiksborg amtskommune</u>					13. Helsingør				
201	Allerød .....	17 145	15 048	4 852	14. Hørsholm				
203	Asminderød-Grønholt 1) ..	14 250	13 235	4 708	15. Hillerød				
205	Birkerød .....	21 078	20 943	6 688	16. Helsingør				
207	Farum .....	12 321	9 936	3 275	17. Frederikssund				
209	Frederikssund .....	14 260	12 945	4 412	9. Helsingør				
211	Frederiksværk .....	15 299	14 652	4 979	10. Hillerød				
213	Græsted-Gilleleje .....	12 215	11 268	3 862	11. Frederikssund				
215	Helsingør .....	14 315	11 913	3 976	1. Udskrivningskreds 3)				
217	Helsingør .....	54 794	52 772	19 709	6. Frederiksborg				
219	Hillerød .....	30 701	30 076	11 129	7. Kronborg				
221	Hundested .....	6 559	6 408	2 200	8. Jægerspris				
223	Hørsholm .....	20 311	19 346	6 953	5. Hillerød				
225	Jægerspris .....	6 357	6 145	1 985	6. Roskilde				
227	Karlebo .....	7 578	5 040	1 662	7. Holbæk				
229	Skibby .....	4 825	4 614	1 526	2. Hillerød arbejdsformidlingsområde				
231	Skævinge .....	4 749	4 251	1 325	5. 1. Hillerød				
233	Slangerup .....	6 192	5 149	1 634	6. 2. Hillerød				
235	Stenløse .....	10 078	8 572	2 719					
237	Ølstykke .....	9 143	7 129	2 183					

- Pr. 18. maj 1971 er Asminderød-Grønholt kommunes navn ændret til Fredensborg-Humlebæk. Samtidig er kommunekodenummeret ændret til 208.
- Retskreds 13. Helsingør: o Bitingsted Fredensborg. Retskreds 17. Frederikssund: o Bitingsted Frederiksværk.
- Udskrivningskredse: En del af 1. kreds ligger i Københavns kommune, en del i Frederiksborg kommune og en del i KBH A.
- Arbejdstilsynskredse: En del af nr. 5. Hillerød, ligger i KBH A. En del af nr. 6. Roskilde, ligger i ROS A. En del af nr. 7. Holbæk, ligger i ROS A og en del i VSJ A.
- Frederiksværk kommune er fordelt på 2 vurderingskredse i Vestre skyldkreds. Helsingør kommune er fordelt på 2 vurderingskredse i Vestre skyldkreds. Græsted-Gilleleje kommune er fordelt på 2 vurderingskredse i Østre skyldkreds. Helsingør kommune er fordelt på 2 vurderingskredse i Østre skyldkreds.
- Tolddistrikter: En del af nr. 1. Københavnsområdet, ligger i Københavns kommune, en del i Frederiksborg kommune og en del i KBH A.

Skatte- kredse	Skyld- og vurderingskredse 5)		Told- distrikter	Opstillings- kredse	Kom- mune- kode
	Vestre skyldkreds	Østre skyldkreds			
11. Birkerød					201
12. Fredensborg	X		X	X	203
13. Frederikssund					205
14. Helsingør					207
15. Hillerød	X				209
1. Frederikssund-Ølstykke vkr.					211
2. Frederiksværk nordre vkr.					213
3. Frederiksværk søndre vkr.					215
4. Helsingør vestre vkr.					217
5. Helsingør østre vkr.					219
6. Hundested vkr.					221
7. Jægerspris-Skibby vkr.					223
8. Skovinge-Slangerup-Stenløse vkr.					225
1. Allerød-Farum vkr.		X			227
2. Birkerød vkr.		X			229
3. Fredensborg-Humlebæk-Karlebo vkr.					231
4. Græsted-Gilleleje vestre vkr.					233
5. Græsted-Gilleleje østre vkr.					235
6. Helsingør vestre vkr.					237
7. Helsingør østre vkr.					
8. Hillerød vkr.					
9. Hørsholm vkr.					
1. Københavnsområdet			X		
6. Helsingør			X		
1. Helsingør				X	
2. Fredensborg				X	
3. Hillerød				X	
4. Frederiksværk				X	

Tabel 16. Danmarks administrative inddeling pr. 1. april 1973

## 16.3. Den administrative inddeling i Roskilde amtskommune

Kom- mune- kode		1. april 1973		9. november 1970		Rets- kredse 1)		Politi- kredse 2)		Læge- kredse		Skatte- kredse	
		Folketal	Folketal	Folketal	Antal husstande	18. Roskilde byret 19. Roskilde herredsret 20. Køge	12. Roskilde 13. Køge	2. Udskrivningskreds 3)	9. Roskilde 10. Køge	6. Roskilde arbejdstilsynskreds 4) 7. Holbæk arbejdstilsynskreds 4)	3. Roskilde arbejdsformidlingsområde 7. Roskilde amtsskatteinspektorat	16. Greve 17. Køge 18. Roskilde	
Roskilde amtskommune =====													
251	Bramsnæs .....	5 204	4 490	1 464	X	X	X	X		X	X	X	X
253	Greve .....	27 265	21 688	6 898	X	X	X	X		X	X	X	X
255	Gundsø .....	7 799	5 988	1 866	X	X	X	X		X	X	X	X
257	Hvalsø .....	5 178	4 787	1 574	X	X	X	X		X	X	X	X
259	Køge .....	33 575	30 552	10 941		X	X	X	X	X	X	X	X
261	Lejre .....	6 902	6 375	2 066	X	X	X	X		X	X	X	X
263	Ramsø .....	6 844	5 901	1 888	X	X	X	X		X	X	X	X
265	Roskilde .....	51 043	50 189	19 368	X	X	X	X		X	X		X
267	Skovbo .....	9 250	7 149	2 305		X	X	X	X	X	X	X	X
269	Solrød .....	10 670	8 980	2 914	X	X	X	X		X	X	X	X
271	Vallø .....	7 774	7 100	2 424		X	X	X	X	X	X	X	X

- 1) Pr. 1. april 1973 omfatter retskreds 18. Roskilde byret, kun en del af Roskilde kommune, nemlig den tidligere Roskilde købstad med undtagelse af den del af Domsogn, der 1. april 1970 blev overført til Høje Tåstrup kommune, KBH A. Resten af kommunen hører til retskreds 19. Roskilde herredsret. I løbet af 1974 vil hele Roskilde kommune blive samlet under retskreds 18. Roskilde byret. Roskilde kommunes folketal og husstande pr. 9. november 1970 fordelt på de to retskredse udgør: retskreds 18: 40.782 indbyggere og 16.445 husstande, retskreds 19: 9.407 indbyggere og 2.923 husstande.
- 2) En del af politikreds 13. Køge, ligger i SST A.
- 3) Udskrivningskredse: En del af 2. kreds ligger i VSJ A og en del i SST A.
- 4) Arbejdstilsynskredse: En del af nr. 6. Roskilde, ligger i FRB A. En del af nr. 7. Holbæk, ligger i FRB A og en del i VSJ A.
- 5) Greve kommune er fordelt på 2 vurderingskredse. Roskilde kommune er fordelt på 2 vurderingskredse.
- 6) Tolddistrikter: En del af nr. 13. Køge, ligger i VSJ A.

Skyld- og vurderingskredse 5)		Opstillingskredse		Kom- mune- kode
1. Bramsnæs-Hvalsø vkr. 2. Greve nordre vkr. 3. Greve søndre vkr. 4. Gundsø vkr. 5. Køge vkr. 6. Lejre-Ramsø vkr. 7. Roskilde vestre vkr. 8. Roskilde østre vkr. 9. Skovbo-Vallø vkr. 10. Solrød vkr. 13. Køge tolddistrikt 6)	1. Roskilde 2. Køge 3. Lejre			
X			X	251
	+	+	X	253
		X	X	255
X			X	257
		X	X	259
		X		261
		X		263
			X	265
			X	267
			X	269
		X	X	271

Tabel 16. Danmarks administrative inddeling pr. 1. april 1973

## 16.4. Den administrative inddeling i Vestsjællands amtskommune

Kom- mune- kode		1. april 1973		9. november 1970		Retskredse 1)							Politi- kredse		Lage- kredse		Arbejds- tilsyns- kredse 3)								
		Folketal	Folketal	Antal husstande	21. Nykøbing Sjælland	22. Holbæk	23. Kalundborg	24. Slagelse	25. Korsør	26. Sorø	27. Ringsted	14. Holbæk	15. Kalundborg	16. Ringsted	17. Slagelse	2. Udskrivningskreds 2)	11. Sorø	12. Holbæk	13. Kalundborg	14. Slagelse	7. Holbæk	8. Slagelse	9. Næstved	4. Holbæk arbejdsformidlingsområde	5. Slagelse arbejdsformidlingsområde
Vestsjællands amtskommune																									
301	Bjergsted .....	6 660	6 784	2 364		X					X			X			X		X	X			X		
303	Dianalund .....	6 116	6 073	1 936				X				X		X			X			X			X		X
305	Dragsholm .....	10 793	10 590	3 519	X					X				X			X		X	X			X		X
307	Fuglebjerg .....	6 153	6 185	2 149			⌘					X	X	X		X						X		X	X
309	Gørlev .....	5 699	5 714	2 035			O					X	X				X			X			X		X
311	Hashøj .....	5 756	5 764	1 904			X					X	X				X		X	X			X		X
313	Haslev .....	11 957	11 235	4 193					O		X	X	X	X								X		X	X
315	Holbæk .....	26 954	26 215	9 951	X					X		X	X		X	X			X	X			X		X
317	Hvidebæk .....	5 020	4 899	1 634		X					X		X		X	X			X	X			X		X
319	Høng .....	7 293	7 326	2 460			O					X	X		X	X			X	X			X		X
321	Jernløse .....	4 925	4 849	1 562	X					X		X	X		X	X			X	X			X		X
323	Kalundborg .....	19 607	19 216	6 909		X					X		X		X	X			X	X			X		X
325	Korsør .....	20 640	19 864	7 160			X					X	X		X	X			X	X			X		X
327	Nykøbing-Rørvig .....	6 112	6 157	2 362	X					X		X	X		X	X			X	X			X		X
329	Ringsted .....	26 187	25 476	9 172					X		X	X	X		X	X				X			X		X
331	Skælskør .....	10 408	10 280	3 672			O					X	X		X	X			X	X			X		X
333	Slagelse .....	32 855	32 332	12 499			X					X	X		X	X			X	X			X		X
335	Sorø .....	14 088	13 930	5 036				X			X	X	X		X	X				X			X		X
337	Stenlille .....	4 863	4 920	1 629				X			X	X	X		X	X				X			X		X
339	Svinninge .....	5 761	5 723	1 910		X					X		X		X	X				X			X		X
341	Tornved .....	8 082	7 872	2 705		X					X		X		X	X				X			X		X
343	Trundholm .....	9 823	9 498	3 321	X						X		X		X	X			X	X			X		X
345	Tølløse .....	8 452	8 155	2 634	X						X		X		X	X				X			X		X

1) Retskreds 24. Slagelse: O Bitingsted Høng. ⌘ Bitingsted Fuglebjerg. Retskreds 25. Korsør: O Bitingsted Skælskør. Retskreds 27. Ringsted: O Bitingsted Haslev.

2) Udskrivningskredse: En del af 2. kreds ligger i ROS A og en del i SST A.

3) Arbejdstilsynskredse: En del af nr. 7. Holbæk, ligger i FRB A og en del i ROS A. En del af nr. 9. Næstved, ligger i SST A.

4) Holbæk kommune er fordelt på 2 vurderingskredse i Nordre skyldkreds. Trundholm kommune er fordelt på 2 vurderingskredse i Nordre skyldkreds.

5) Tolddistrikter: En del af nr. 13. Køge, ligger i ROS A.





Tabel 16. Danmarks administrative inddeling pr 1. april 1973

## 16.5. Den administrative inddeling i Storstrøms amtskommune

Kom- mune- kode		1. april 1973			9. november 1970			Retskredse 1)								Politi- kredse 2)				Læge- kredse				Arbejds- formidlings- områder			
		Folketal	Folketal	Antal husstande	28. Store Heddinge	29. Næstved	30. Vordingborg	31. Nykøbing Falster	32. Maribo	33. Nakskov	13. Køge	18. Næstved	19. Vordingborg	20. Nykøbing Falster	21. Nakskov	2. Udskrivningskreds 3)	15. Falster	16. Lolland	17. Næstved	18. Sydsjælland	9. Næstved arbejdstilsynskreds 4)	10. Nykøbing Falster arbejdstilsynskreds	6. Næstved	7. Nykøbing Falster	8. Nakskov		
Storstrøms amtskommune =====																											
351	Fakse .....	10 260	10 133	3 609	o					x					x			x		x		x					
353	Fladså .....	5 848	5 718	1 932	x						x				x				x		x		x				
355	Holeby .....	4 702	4 756	1 651			o						x	x		x					x		x				
357	Holmegård .....	5 037	4 695	1 520	x					x					x			x		x		x					
359	Højreby .....	4 939	5 067	1 673				x					x	x		x					x		x		x		
361	Langebæk .....	5 572	5 449	1 883		x					x				x				x	x		x					
363	Maribo .....	12 278	12 294	4 646			x						x	x		x					x		x				
365	Møn .....	11 973	12 338	4 588		o					x				x				x		x	x					
367	Nakskov .....	17 328	17 178	6 863				x					x	x		x					x				x		
369	Nykøbing Falster .....	26 086	25 870	10 408			x					x	x	x							x		x				
371	Nysted .....	6 148	6 211	2 258			✱					x	x	x							x		x				
373	Næstved .....	43 314	41 803	15 507	x					x					x			x		x		x					
375	Nørre Alslev .....	9 790	9 915	3 485		x						x	x	x							x		x				
377	Præstø .....	6 268	6 198	2 199	o						x				x				x	x		x					
379	Ravnborg .....	7 667	7 904	2 837				x				x	x	x							x				x		
381	Rudbjerg .....	4 496	4 575	1 570				x					x	x							x				x		
383	Rødby .....	8 044	8 093	2 553			o						x	x							x				x		
385	Rønnede .....	5 394	5 260	1 764	o				x						x						x		x				
387	Sakskøbing .....	9 479	9 651	3 516				✱				x	x	x							x		x				
389	Stevns .....	10 183	10 193	3 514	x					x					x						x		x				
391	Stubbekøbing .....	7 492	7 710	2 687			o						x	x	x						x		x				
393	Suså .....	6 853	6 537	2 240		x					x				x						x		x				
395	Sydfalster .....	5 777	5 822	1 992									x	x	x						x		x				
397	Vordingborg .....	19 166	18 993	7 019		x									x						x		x				

- 1) Retskreds 28. Store Heddinge: o Bitingsted Fakse. Retskreds 29. Næstved: o Bitingsted Præstø. Retskreds 30. Vordingborg: o Bitingsted Stege. Retskreds 31. Nykøbing Falster: o Bitingsted Stubbekøbing. ✱ Bitingsted Nysted. Retskreds 32. Maribo: o Bitingsted Rødby. ✱ Bitingsted Sakskøbing.
- 2) En del af politikreds 13. Køge, ligger i ROS A.
- 3) Udskrivningskredse: En del af 2. kreds ligger i ROS A og en del i VSJ A.
- 4) Arbejdstilsynskredse: En del af nr. 9. Næstved, ligger i VSJ A.
- 5) Næstved kommune er fordelt på 2 vurderingskredse i Nordre skyldkreds.

Amtsskatte-inspektorer	Skatte-kredse	Skyld- og vurderingskredse 5)								Told-distrikter	Opstillings-kredse
		Nordre skyldkreds				Søndre skyldkreds					
10. Næstved											
11. Maribo											
23. Guldborgsund											
24. Næstved											
25. Vestlollands											
26. Vordingborg											
1. Fakse-Stevns vkr.		X	X								
2. Fladså-Rønnede vkr.				X							
3. Holmegård-Suså vkr.											
4. Langebæk-Præstø vkr.											
5. Møn vkr.											
6. Næstved indre vkr.											
7. Næstved ydre vkr.											
8. Vordingborg vkr.											
1. Holeby-Maribo vkr.											
2. Højreby-Ravnsborg vkr.											
3. Nakskov vkr.											
4. Nykøbing Falster vkr.											
5. Nysted-Sakskøbing vkr.											
6. Nr. Alslev-Stubbe Købing vkr.											
7. Rudbjerg-Rødby vkr.											
8. Sydfalster vkr.											
14. Nykøbing Falster										X	X
15. Næstved										X	X
1. Præstø											
2. Næstved											
3. Vordingborg											
4. Nakskov											X
5. Maribo											
6. Nykøbing											

Kom-mune-kode

- 351
- 353
- 355
- 357
- 359
- 361
- 363
- 365
- 367
- 369
- 371
- 373
- 375
- 377
- 379
- 381
- 383
- 385
- 387
- 389
- 391
- 393
- 395
- 397

Tabel 16. Danmarks administrative inddeling pr. 1. april 1973

## 16.6. Den administrative inddeling i Bornholms amtskommune

Kom- mune- kode		1. april 1973		9. november 1970		34. Rønne retskreds 2)	22. Bornholms politikreds	6. udskrivningskreds	19. Bornholms lægekreds	11. Bornholms arbejdstilsynskreds	9. Rønne arbejdsformidlingsområde	4. Rønne amtskattainspektorat	27. Bornholms skattekreds	1. Allinge-Gudhjem-Hasle vkr.	2. Neksø-Åkirkeby vkr.	3. Rønne vkr.	18. Rønne tolddistrikt	Opstillings- kredse		Kom- mune- kode
		Folketal	Folketal	Antal husstande	1. Rønne													2. Åkirkeby		
Bornholms amtskommune =====																				
401	Allinge-Gudhjem .....	8 641	8 648	3 086	X	X	X	X	X	X	X	X	X	X			X		X	401
403	Hasle .....	6 558	6 579	2 198	X	X	X	X	X	X	X	X	X	X			X	X		403
405	Neksø .....	8 783	8 804	3 130	O	X	X	X	X	X	X	X	X		X		X		X	405
407	Rønne .....	15 436	15 467	5 920	X	X	X	X	X	X	X	X	X		X	X	X	X		407
409	Åkirkeby .....	7 466	7 618	2 520	X	X	X	X	X	X	X	X	X	X	X	X			X	409
411	Christiansø 1) .....	112	123	47	O	X	X	X	X	X	X	X	X	X		X			X	411

1) Christiansø administreres af forsvarsministeriet og er ikke en kommune.

2) Retskreds 24. Rønne: o Bitingsted Neksø.



Tabel 16. Danmarks administrative inddeling pr. 1. april 1973

## 16.7. Den administrative inddeling i Fyns amtskommune

Kom- mune- kode	1. april 1973		9. november 1970		Retskredse 1)				Politi- kredse			Løgekredse 2)					Arbejds- tilsyns- kredse											
	Folketal	Folketal	Folketal	Antal husstande	35. Odense by- og herredsret	36. Nyborg	37. Svendborg byret	38. Svendborg herredsret	39. Rudkøbing	40. Fåborg	41. Assens	42. Middelfart	23. Odense	24. Svendborg	25. Nyborg	26. Assens		27. Middelfart	3. Udskrivningskreds	20. Odense	21. Midtfyns	22. Nyborg-Fåborg	23. Svendborg	24. Vestfyns	25. Ølandenes	12. Svendborg	13. Odense	14. Middelfart
Fyns amtskommune =====																												
421	Assens	10 622	10 721	3 950						x					x		x						x					x
423	Bogense	6 285	6 383	2 282	o							x					x					x						x
425	Broby	6 031	5 817	1 954					x						x		x			x								x
427	Egebjerg	8 451	8 341	2 788			x						x				x				x				x			
429	Ejby	10 158	10 300	3 514							x						x	x				x						x
431	Fåborg	17 296	17 230	6 097					x						x		x			x					x			
433	Glamsbjerg	5 545	5 657	1 953						x					x		x					x						x
435	Gudme	6 468	6 564	2 148			x						x				x				x							x
437	Hårby	4 670	4 602	1 574						x					x		x					x						x
439	Kerteminde	10 551	10 329	3 514	o									x			x	x									x	
441	Langeskov	5 206	4 739	1 492	x							x					x	x									x	
443	Marstal	4 065	4 124	1 616				o					x				x							x	x			
445	Middelfart	16 637	16 184	5 869							x						x	x				x						x
447	Munkebo	5 542	4 914	1 408	x								x				x	x									x	
449	Nyborg	18 231	17 775	6 601		x								x			x				x						x	
451	Nørre Åby	5 252	5 191	1 768							x						x	x					x					x
461	Odense	168 068	164 935	64 148	x							x					x	+	+								x	
471	Otterup	10 919	10 523	3 410	x								x				x	x									x	
473	Ringø	11 104	11 068	3 607				o						x			x				x							x
475	Rudkøbing	7 009	7 027	2 712					x						x		x						x	x				
477	Ryslinge	5 946	5 536	1 859					x						x		x				x							x
479	Svendborg	36 293	35 809	13 965		x									x		x				x							
481	Sydangeland	5 483	5 662	1 981											x		x							x	x			
483	Søndersø	10 091	9 439	3 194	x								x				x						x					x
485	Tommerup	6 436	6 109	2 055	x								x				x				x							x
487	Tranekær	4 181	4 253	1 600						x							x							x	x			
489	Ullerslev	4 459	4 326	1 401		x									x		x				x							x
491	Vissenbjerg	5 294	5 165	1 660	x									x			x	x										x
493	Frøskøbing	5 079	5 163	1 954					o					x			x							x	x			
495	Ørbæk	6 633	6 608	2 241		x									x		x				x							x
497	Årslev	7 597	7 244	2 278	x									x			x	x										x
499	Årup	5 012	4 961	1 601							x						x							x				x

1) Retskreds 35. Odense by- og herredsret: o Bitingsted Bogense. Retskreds 36. Nyborg: o Bitingsted Kerteminde. Retskreds 38. Svendborg herredsret: o Bitingsted Ringø. Retskreds 39. Rudkøbing: o Bitingsted Frøskøbing.

2) Odense kommune er fordelt på 2 løgekredse: nr. 20: den tidligere Odense købstad, og nr. 21, hvortil resten af Odense kommune er henlagt.

10. Odense arbejdsformidlingsområde 11. Svendborg arbejdsformidlingsområde	12. Odense amtskatteinspektør 13. Svendborg amtskatteinspektør	28. Nordfyns 29. Odense 30. Svendborg 31. Syd-fyns 32. Vestfyns	Skyld- og vurderingskredse 3)									Told- distrikter 4)	Opstillings- kredse 5)	Kom- mune- kode									
			Nordre skyldkreds			Vestre skyldkreds			Østre skyldkreds														
			1. Bogense-Søndersø vkr. 2. Kerteminde-Munkebo vkr. 3. Odense indre vkr. 4. Odense midtvestlige vkr. 5. Odense nordvestlige vkr. 6. Odense sydvestlige vkr. 7. Odense østre vkr. 8. Odense-Hunderup vkr. 9. Otterup vkr.	1. Assens-Hårby vkr. 2. Broby-Tommerup-Årslev vkr. 3. Ejby-Nørre Åby vkr. 4. Fåborg vkr. 5. Glamsbjerg-Vissenbjerg-Årup vkr. 6. Middelfart vkr. 7. Ring-Bylsinge vkr.	1. Egebjerg-Gudme vkr. 2. Langeland vkr. 3. Langeskov-Ullerslev-Ørbæk vkr. 4. Nyborg vkr. 5. Svendborg indre vkr. 6. Svendborg ydre vkr. 7. Frø vkr.	3. Fredericia 16. Odense 20. Svendborg	1. Odense, Øst 2. Odense, Vest 3. Odense, Syd 4. Kerteminde 5. Middelfart 6. Otterup 7. Nyborg 8. Svendborg 9. Fåborg																
X	X											X										421	
X	X											X											423
	X	X									X		X										425
	X	X											X										427
X	X											X											429
X	X										X		X										431
X	X										X		X										433
X	X										X		X										435
X	X										X		X										437
X	X										X		X										439
X	X											X	X										441
X	X											X	X										443
X	X											X	X										445
X	X											X	X										447
X	X											X	X										449
X	X											X	X										451
X	X											X	X										461
X	X										X		X										467
X	X											X	X										471
X	X											X	X										473
X	X											X	X										475
X	X											X	X										477
X	X											X	X										479
X	X											X	X										481
X	X											X	X										483
X	X											X	X										485
X	X											X	X										487
X	X											X	X										489
X	X											X	X										491
X	X											X	X										493
X	X											X	X										495
X	X											X	X										497
X	X											X	X										499

- 3) Odense kommune er fordelt på 6 vurderingskredse i Nordre skyldkreds. Svendborg er fordelt på 2 vurderingskredse i Østre skyldkreds.
- 4) En del af nr. 3. Fredericia, ligger i VEJ A.
- 5) Odense kommune er fordelt på 3 opstillingskredse.

Tabel 16. Danmarks administrative inddeling pr. 1. april 1973

## 16.8. Den administrative inddeling i Sønderjyllands amtskommune

Kom- mune- kode	1. april 1973			9. november 1970			Retskredse 1)			Politi- kredse			Læge- kredse			Arbejds- tilsyns- kredse 3)											
	Folketal	Folketal	Antal husstande	43. Haderslev	44. Rødding	45. Åbenrå	46. Gråsten	47. Sønderborg	48. Tønder	28. Sønderborg	29. Gråsten	30. Tønder	31. Haderslev	7. Udskrivningskreds 2)	26. Åbenrå	27. Haderslev	28. Sønderborg	29. Tønder	15. Åbenrå	16. Esbjerg	17. Kolding	12. Sønderborg arbejdsformidlingsområde	13. Haderslev arbejdsformidlingsområde	14. Haderslev amtsskatteinspektorat	15. Sønderborg amtsskatteinspektorat		
Sønderjyllands amtskommune																											
501	Augustenborg	6 297	6 191	2 070			X	X					X		X	X	X			X		X		X		X	
503	Bov	9 482	9 480	3 121		X			X	X		X	X		X	X			X			X	X	X	X		
505	Bredebro	3 753	3 722	1 219			X		X	X		X			X	X			X	X		X	X	X	X		
507	Broager	5 498	5 406	1 746			X	X		X		X			X	X			X		X		X	X	X		
509	Christiansfeld	9 455	9 353	2 991	X					X	X	X	X		X				X		X	X	X	X	X		
511	Gram	5 067	5 032	1 763	X					X	X	X	X		X				X		X	X	X	X	X		
513	Gråsten	6 391	6 318	2 228		X			X	X	X	X	X		X			X				X	X	X	X		
515	Haderslev	29 829	29 680	11 342	X					X	X	X	X		X				X		X	X	X	X	X		
517	Højer	3 169	3 302	1 136			X		X	X	X	X	X		X	X		X	X		X	X	X	X	X		
519	Lundtoft	5 711	5 618	1 865		X			X	X	X	X	X		X				X		X	X	X	X	X		
521	Løgumkloster	6 373	6 289	1 996			O		X	X	X	X	X		X	X		X	X		X	X	X	X	X		
523	Nordborg	15 805	15 358	5 087		X	X		X	X	X	X	X		X	X		X	X		X	X	X	X	X		
525	Nørre Rangstrup	8 642	8 702	2 809	O				X	X	X	X	X		X	X		X	X		X	X	X	X	X		
527	Rødding	10 595	10 605	3 466	X				X	X	X	X	X		X			X	X		X	X	X	X	X		
529	Rødekro	8 632	7 962	2 591		X			X	X	X	X	X		X	X		X	X		X	X	X	X	X		
531	Skærbæk	7 460	7 469	2 572			X		X	X	X	X	X		X	X		X	X		X	X	X	X	X		
533	Sundeved	4 465	4 308	1 419			X	X		X		X			X	X		X	X		X	X	X	X	X		
535	Sydals	6 161	5 623	1 893			X	X		X		X			X	X		X	X		X	X	X	X	X		
537	Sønderborg	29 122	29 638	11 062			X	X		X		X			X	X		X	X		X	X	X	X	X		
539	Tinglev	9 379	9 545	3 033			X		X	X	X	X	X		X	X		X	X		X	X	X	X	X		
541	Tønder	12 104	11 631	4 322			X		X	X	X	X	X		X	X		X	X		X	X	X	X	X		
543	Vojens	16 803	16 346	5 159	X				X	X	X	X	X		X			X	X		X	X	X	X	X		
545	Åbenrå	20 983	20 484	7 640		X			X	X	X	X	X		X	X		X	X		X	X	X	X	X		

1) Retskreds 44. Rødding: o Bitingsted Toftlund. Retskreds 48. Tønder: o Bitingsted Løgumkloster.

2) Udskrivningskredse: En del af 7. kreds ligger i RIB A og en del i RIN A.

3) Arbejdstilsynskredse: En del af nr. 16. Esbjerg, ligger i RIB A. En del af nr. 17. Kolding, ligger i RIB A og en del i VEJ A.

4) Haderslev kommune er fordelt på 2 vurderingskredse i Nordre skyldkreds.



Skatte- kredse	Skyld- og vurderingskredse 4)						Told- distrikter	Opstillings- kredse	Kom- mune- kode
	Nordre skyldkreds			Søndre skyldkreds					
33. Haderslev									
34. Sønderborg									
35. Tønder									
36. Åbenrå									
1. Christiansfeld-Rødding vkr.									
2. Gram-Vojens vkr.									
3. Haderslev indre vkr.									
4. Haderslev ydre vkr.									
5. Løgumkloster-Skærbæk vkr.									
6. Nr. Rangstrup-Rødekro vkr.									
1. Augustenborg-Nordborg-Sydals vkr.									
2. Bov-Tinglev vkr.									
3. Bredebro-Højer-Tønder vkr.									
4. Broager-Gråsten-Sundeved vkr.									
5. Lundtoft-Åbenrå vkr.									
6. Sønderborg vkr.									
5. Haderslev									
21. Sønderborg									
1. Haderslev									
2. Åbenrå									
3. Sønderborg									
4. Augustenborg									
5. Tønder									
6. Løgumkloster									
7. Rødding									
	X				X		X		501
		X			X		X		503
	X				X				505
	X				X		X		507
X		X			X	X			509
	X		X						511
		X			X		X		513
X				+	+		X	X	515
	X				X		X		517
		X				X	X		519
	X				X		X		521
X					X		X		523
	X				X				525
	X	X							527
		X			X		X	X	529
	X				X				531
X					X			X	533
X					X		X	X	535
X						X	X		537
		X			X		X		539
	X				X				541
X			X				X		543
		X			X		X	X	545

Tabel 16. Danmarks administrative inddeling pr. 1. april 1973

## 16.9. Den administrative inddeling i Ribe amtskommune

Kom- mune- kode	1. april 1973			9. november 1970			Retskredse 1)					Politikredse		Løgekredse			Arbejds- tilsyns- kredse 3)			Skattekredse						
	Folketal	Folketal	Antal husstande	49. Ribe	50. Holsted	51. Esbjerg	52. Varde	53. Grindsted	32. Ribe	33. Esbjerg	34. Varde	7. Udskrivningskreds 2)	30. Ribe	31. Esbjerg	32. Varde	16. Esbjerg	17. Kolding	18. Vejle	20. Skjern	14. Esbjerg arbejdsformidlingsområde	16. Esbjerg amtsskatteinspektorat	37. Esbjerg	38. Ribe	39. Varde		
<u>Ribe amtskommune</u>																										
551	Billund .....	5 234	4 735	1 506				X			X	X		X			X		X	X					X	
553	Blåbjerg .....	6 436	6 505	2 050		X			X	X			X					X	X	X					X	
555	Blåvandshuk .....	3 255	3 217	1 024		X			X	X			X					X	X	X					X	
557	Bramming .....	10 601	10 301	3 411	X			X			X	X		X					X	X		X			X	
559	Brørup .....	5 330	5 077	1 751		X			X	X			X						X	X		X			X	
561	Esbjerg .....	77 915	76 428	27 356		X			X	X	X	X	X	X	X	X			X	X	X	X				
563	Fanø .....	2 695	2 694	1 010		X			X	X	X	X	X	X	X	X			X	X	X	X				
565	Grindsted .....	16 343	16 338	5 255			X		X	X			X			X			X	X					X	
567	Helle .....	7 833	7 646	2 351		X			X	X			X	X		X	X		X	X					X	
569	Holsted .....	6 707	6 668	2 227	X			X			X	X		X		X			X	X		X			X	
571	Ribe .....	17 684	17 187	5 839	X			X			X	X		X		X			X	X		X			X	
573	Varde .....	17 097	16 829	5 807			X		X	X			X	X		X	X		X	X					X	
575	Vejen .....	14 558	14 449	4 721		X		X			X	X		X		X		X	X	X		X			X	
577	Ølgod .....	9 790	9 769	3 206			X		X	X			X			X		X	X	X					X	

1) Retskreds 53. Grindsted: Bitingsted Give ligger i VEJ A.

2) Udskrivningskredse: En del af 7. kreds ligger i SDJ A og en del i RIN A.

3) Arbejdstilsynskredse: En del af nr. 16. Esbjerg, ligger i SDJ A. En del af nr. 17. Kolding, ligger i SDJ A og en del i VEJ A. En del af nr. 18. Vejle, ligger i VEJ A og en del i RIN A. En del af nr. 20. Skjern, ligger i RIN A.

4) Esbjerg kommune er fordelt på 2 vurderingskredse.

5) Tolddistrikter: En del af nr. 11. Kolding, ligger i VEJ A.

Skyld- og vurderingskredse 4)										Told-distrikter 5)	Opstillingskredse	Kom-mune-kode	
1. Billund-Grindsted vkr.													
2. Blåbjerg-Blåvandshuk vkr.													
3. Bramming-Hølle vkr.													
4. Brørup-Højsted-Vejen vkr.													
5. Esbjerg indre vkr.													
6. Esbjerg vestre og Fanø vkr.													
7. Esbjerg østre vkr.													
8. Ribe vkr.													
9. Varde-Ølgod vkr.													
2. Esbjerg													
11. Kolding													
1. Varde													
2. Esbjerg													
3. Ribe													
4. Grindsted													
X										X			551
	X									X	X		553
	X									X	X		555
		X								X		X	557
			X							X			559
				+	+	+				X		X	561
						X				X	X		563
X										X			565
	X									X		X	567
		X								X			569
						X				X		X	571
						X	X			X	X		573
		X						X		X			575
						X	X			X	X		577

Tabel 16. Danmarks administrative inddeling pr. 1. april 1973

## 16.10. Den administrative inddeling i Vejle amtskommune

Kom- mune- kode		1. april 1973			9. november 1970			Retskredse 1)		Politi- kredse		Løgekredse		Arbejds- tilsyns- kredse 3)											
		Folketal	Folketal	Antal husstande	53. Grindsted	54. Vejle by- og herredsret	55. Kolding by- og herredsret	56. Fredericia	57. Horsens by- og herredsret	58. Brødstrup	35. Fredericia	36. Kolding	37. Vejle	38. Horsens	4. Udskrivningskreds 2)	33. Vejle	34. Bjerre	35. Fredericia	36. Horsens	37. Kolding	38. Brødstrup	17. Kolding	18. Vejle	19. Horsens	
<u>Vejle amtskommune</u>																									
601	Brødstrup .....	7 958	7 907	2 724					X				X	X							X				X
603	Børkop .....	9 638	9 034	2 545		X				X				X		X								X	
605	Egtved .....	12 670	11 980	3 998	X						X			X		X								X	
607	Fredericia .....	45 094	43 869	16 393			X			X				X		X								X	
609	Gedved .....	8 301	7 813	2 680			X				X	X		X			X							X	
611	Give .....	12 581	12 634	4 117	O					X	X	X												X	
613	Hedensted .....	11 740	10 995	3 612			X				X	X		X		X								X	
615	Horsens .....	53 520	52 203	20 723			X				X	X		X			X							X	
617	Jelling .....	4 896	4 789	1 665	X					X	X	X												X	
619	Juelsminde .....	14 410	14 421	4 774			X				X	X		X		X								X	
621	Kolding .....	54 046	52 510	19 519		X				X	X			X			X		X	X					
623	Lunderskov .....	4 607	4 492	1 401		X				X	X			X			X		X	X					
625	Nørre Snede .....	7 236	7 131	2 277			X				X	X							X	X				X	
627	Tørring-Uldum .....	10 575	10 384	3 451			X				X	X							X	X				X	
629	Vamdrup .....	6 305	6 254	2 062		X				X	X			X				X	X					X	
631	Vejle .....	49 121	49 847	19 700	X					X	X	X		X	X				X	X				X	

1) Retskreds 53. Grindsted: o Bitingsted Give. Hovedtingstedet ligger i RIB A.

2) Udskrivningskredse: En del af 4. kreds ligger i ÅRH A.

3) Arbejdstilsynskredse: En del af nr. 17. Kolding, ligger i SDJ A og en del i RIB A. En del af nr. 18. Vejle, ligger i RIB A og en del i RIN A.

4) Horsens kommune er fordelt på 2 vurderingskredse i Nordre skyldkreds. Fredericia kommune er fordelt på 2 vurderingskredse i Søndre skyldkreds. Kolding kommune er fordelt på 2 vurderingskredse i Søndre skyldkreds. Vejle kommune er fordelt på 2 vurderingskredse i Søndre skyldkreds.

5) Tolddistrikter: En del af nr. 3. Fredericia, ligger i FYN A. En del af nr. 9. Horsens, ligger i ÅRH A. En del af nr. 11. Kolding, ligger i RIB A.

Arbejds- formidlings- områder		Skattekredse		Skyld- og vurderingskredse 4)		Told- distrikter 5)	Opstillings- kredse	Kom- mune- kode
		Nordre skyldkreds	Søndre skyldkreds	Nordre skyldkreds	Søndre skyldkreds			
15. Vejle								
16. Kolding								
17. Horsens								
17. Vejle amtsskatteinspektorat								
40. Bjerre								
41. Fredericia								
42. Give								
43. Horsens								
44. Kolding								
45. Vejle								
1. Brødstrup-Gedved vkr.								
2. Give-Jelling vkr.								
3. Horsens indre vkr.								
4. Horsens ydre og Hedensted vkr.								
5. Juelsminde vkr.								
6. Nr. Snede-Tørring-Uldum vkr.								
1. Egtved-Lunderskov-Vamdrup vkr.								
2. Fredericia indre vkr.								
3. Fredericia ydre og Børkop vkr.								
4. Kolding indre vkr.								
5. Kolding ydre vkr.								
6. Vejle indre vkr.								
7. Vejle ydre vkr.								
3. Fredericia								
9. Horsens								
11. Kolding								
23. Vejle								
1. Fredericia								
2. Kolding								
3. Vejle								
4. Give								
5. Juelsminde								
6. Horsens								
	X							601
X		X						603
	X							605
X		X	X					607
	X	X	X					609
X		X		X				611
	X	X	X					613
	X	X						615
X		X		X				617
	X	X	X					619
	X	X						621
	X	X						623
	X	X	X					625
	X	X	X					627
	X	X		X				629
X		X						631

Tabel 16. Danmarks administrative inddeling pr. 1. april 1973

## 16.11. Den administrative inddeling i Ringkøbing amtskommune

Kom- mune- kode	1. april 1973			9. november 1970			Rets- kredse 1)				Politikredse				Læge- kredse				Arbejds- tilsyns- kredse 3)							
	Folketal	Folketal	Antal husstande	59. Herning by- og herredsret	60. Ringkøbing	61. Skjern	62. Holstebro	63. Struer	64. Lemvig	39. Herning	40. Ringkøbing	41. Holstebro	5. Udskrivningskreds 2)	7. Udskrivningskreds 2)	39. Ringkøbing-Lemvig	40. Herning	41. Holstebro-Struer	42. Skjern	18. Vejle	20. Skjern	21. Holstebro	23. Silkeborg	25. Thisted	18. Herning arbejdsformidlingsområde	19. Holstebro arbejdsformidlingsområde	
Ringkøbing amtskommune																										
651	Avlum-Haderup .....	5 991	5 916	1 801	X					X			X			X				X				X		
653	Brande .....	7 848	7 766	2 652	X					X			X	X		X								X		
655	Egvad .....	9 891	9 760	3 039		X				X		X				X	X						X			
657	Herning .....	55 072	52 759	18 752	X					X		X		X		X				X				X		
659	Holmsland .....	4 290	4 030	1 222		X				X		X	X						X					X		
661	Holstebro .....	34 404	33 092	11 984			X			X	X				X					X					X	
663	Ikast .....	17 658	16 543	5 469	O				X		X			X							X			X		
665	Lemvig .....	19 852	19 931	6 858				X		X	X		X							X					X	
667	Ringkøbing .....	15 415	15 167	5 069		X				X		X	X							X					X	
669	Skjern .....	12 208	12 066	4 030			X			X		X				X			X						X	
671	Struer .....	17 969	17 350	5 969				X		X	X				X					X					X	
673	Thyborøn-Harboør .....	4 660	4 642	1 357				X		X	X		X			X				X					X	
675	Thyholm .....	4 016	3 989	1 354			X			X	X				X							X			X	
677	Trehøje .....	7 349	7 011	2 163	X				X		X				X				X					X		
679	Ulfborg-Vemb .....	7 037	6 867	2 232		X				X	X		X							X					X	
681	Videbæk .....	10 665	10 383	3 253		X				X		X				X		X						X		
683	Vinderup .....	7 933	7 854	2 575			X			X	X				X					X					X	
685	Åskov .....	6 098	6 201	1 913	X					X			X	X		X			X					X		

- 1) Retskreds 59. Herning by- og herredsret: o Bitingsted Ikast.
- 2) Udskrivningskredse: En del af 5. kreds ligger i VIB A og en del i NDJ A.  
En del af 7. kreds ligger i SDJ A og en del i RIB A.
- 3) Arbejdstilsynskredse: En del af nr. 18. Vejle, ligger i RIB A og en del i VEJ A. En del af nr. 20. Skjern, ligger i RIB A. En del af nr. 21. Holstebro, ligger i VIB A. En del af nr. 23. Silkeborg, ligger i ÅRH A og en del i VIB A. En del af nr. 25. Thisted, ligger i VIB A og en del i NDJ A.
- 4) Herning kommune er fordelt på 2 vurderingskredse.

18. Herning amtskatteteinspektorat	Skatte- kredse	Skyld- og vurderingskredse 4)	Told- distrikter	Opstillings- kredse
	46. Herning			
	47. Holstebro			
	48. Ringkøbing			
	49. Skjern			
	1. Avlum-Haderup-Vinderup vkr.			
	2. Brande-Åskov vkr.			
	3. Egvad vkr.			
	4. Herning indre vkr.			
	5. Herning ydre vkr.			
	6. Holmsland-Ringkøbing vkr.			
	7. Holstebro vkr.			
	8. Ikast vkr.			
	9. Lemvig-Thyborøn-Harboer vkr.			
	10. Skjern-Videbæk vkr.			
	11. Struer-Thyholm vkr.			
	12. Irehøje-Ulfborg-Vemb vkr.			
	7. Herning			
	8. Holstebro			
	1. Ringkøbing			
	2. Holstebro			
	3. Herning			
	4. Skjern			

Kom-  
mune-  
kode651  
653  
655  
657  
659  
661  
663  
665  
667  
669  
671  
673  
675  
677  
679  
681  
683  
685

Tabel 16. Danmarks administrative inddeling pr. 1. april 1973

## 16.12. Den administrative inddeling i Århus amtskommune

Kom- mune- kode					Retskredse 1)		Politi- kredse		Løgekredse 3)					Arbejds- tilsyns- kredse 4)	
		1. april 1973		9. november 1970		65. Århus by- og herredsret 66. Skanderborg 67. Silkeborg 68. Grenå 69. Randers by- og herredsret 70. Mariager	42. Århus 43. Odder 44. Silkeborg 45. Randers 46. Grenå	4. Udskrivningskreds 2)	43. Århus 44. Djurslands 45. Mariager 46. Marselisborg 47. Randers 48. Silkeborg 49. Skanderborg	22. Århus 23. Silkeborg 24. Randers 26. Hobro					
		Folketal	Folketal	Antal husstande											
Århus amtskommune =====															
701	Ebeltoft .....	11 154	10 998	3 831											
703	Galten .....	6 246	5 300	1 728		x									
705	Gjern .....	6 509	6 396	2 075			x								
707	Grenå .....	17 981	17 703	6 522				x	x	x					x
709	Hadsten .....	8 866	8 438	2 776				x	x			x			x
711	Hammel .....	8 881	8 426	2 924						x					x
713	Hinnerup .....	6 709	5 833	1 863		x			x					x	
715	Hørning .....	4 934	4 517	1 451			x		x				x	x	
717	Langå .....	7 720	7 617	2 554				x	x			x			x
719	Mariager .....	7 653	7 609	2 484				x				x			x
721	Midtdjurs .....	6 850	6 815	2 271					x	x	x				x
723	Nørhald .....	8 631	8 079	2 596				x	x		x				x
725	Nørre Djurs .....	7 715	7 768	2 462				x	x	x					x
727	Odder .....	16 453	16 029	5 800					x		x			x	
729	Purhus .....	7 314	6 677	2 104				x		x					x
731	Randers .....	64 776	64 193	25 288				x	x			x			x
733	Rosenholm .....	8 669	8 382	2 688					x		x				x
735	Rougsø .....	7 515	7 648	2 582				x		x		x			x
737	Ry .....	7 713	7 464	2 519				x		x				x	x
739	Rønde .....	5 117	4 896	1 662					x		x				x
741	Samsø .....	4 955	5 164	1 976					x			x			x
743	Silkeborg .....	44 995	43 125	16 266				x		x			x		x
745	Skanderborg .....	16 159	15 310	5 379				x		x			x	x	
747	Sønderhald .....	7 184	6 771	2 182					x		x				x
749	Them .....	4 717	4 518	1 468				x		x				x	
751	Århus .....	244 913	237 514	98 526		x			x	+		+		x	

- 1) Retskreds 65. Århus by- og herredsret: o Bitingsted Hornslet. Retskreds 66. Skanderborg: o Bitingsted Odder. \* Bitingsted Tranbjerg. Retskreds 67. Silkeborg: o Bitingsted Hammel. Retskreds 68. Grenå: o Bitingsted Ebeltoft. \* Bitingsted Kolind. Retskreds 69. Randers by- og herredsret: Denne retskreds oprettes først i løbet af 1974. Indtil da består der to retskredse, nemlig: 69. Randers byret, bestående af Grensten, Hølstруп, Langå, Torup og Ø. Velling sogne af Langå kommune og Dronningborg, Hornbæk, Kristrup, Skt. Andreas, Skt. Clemens, Skt. Mortens, Skt. Peders, Tånrum og Vorup sogne af Randers kommune. 69a. Randers herredsret, bestående af Hadsten, Rougsø og Sønderhald kommuner samt Langå og Randers kommuner med undtagelse af de sogne, der hører under Randers byret.
- 2) Udskrivningskredse: En del af 4. kreds ligger i VEJ A.





Tabel 16. Danmarks administrative inddeling pr. 1. april 1973

## 16.13. Den administrative inddeling i Viborg amtskommune

Kom- mune- kode				Retskredse 1)	Politi- kredse 2)	Lægekredse	Arbejds- tilsyns- kredse 4)	Arbejds- formidlings- områder
		1. april 1973	9. november 1970					
		Folketal	Folketal					
	<u>Viborg amtskommune</u>							
761	Bjerringbro .....	11 988	11 845	3 909				
763	Fjends .....	7 253	7 039	2 261				
765	Hanstholm .....	5 163	4 934	1 581				
767	Hvorslev .....	6 267	6 067	2 019				
769	Karup .....	6 593	6 502	1 999				
771	Kjellerup .....	13 172	13 110	4 360				
773	Morsø .....	24 723	25 084	8 758				
775	Møltrup .....	6 977	6 787	2 206				
777	Sallingsund .....	5 908	5 895	1 883				
779	Skive .....	26 411	25 530	9 187				
781	Spøttrup .....	7 351	7 293	2 336				
783	Sundsøre .....	7 209	7 459	2 350				
785	Sydthy .....	12 459	12 659	4 274				
787	Thisted .....	29 311	28 905	10 046				
789	Tjele .....	7 684	7 733	2 407				
791	Viborg .....	37 263	36 227	13 444				
793	Ålestrup .....	7 560	7 665	2 590				

1) Retskreds 75. Thisted: o Bitingsted Vestervig. Retskreds 80. Hobro: o Bitingsted Ålestrup. Hovedtingstedet ligger i NDJ A.

2) En del af politikreds 52. Hobro, ligger i NDJ A.

3) Udskrivningskredse: En del af 5. kreds ligger i RIN A og en del i NDJ A.

4) Arbejdstilsynskredse: En del af nr. 21. Holstebro, ligger i RIN A. En del af nr. 23. Silkeborg, ligger i RIN A og en del i ÅRH A. En del af nr. 24. Randers, ligger i ÅRH A. En del af nr. 25. Thisted, ligger i RIN A og en del i NDJ A. En del af nr. 26. Hobro, ligger i ÅRH A og en del i NDJ A.

5) Morsø kommune er fordelt på 2 vurderingskredse i Nordre skyldkreds. Thisted kommune er fordelt på 2 vurderingskredse i Nordre skyldkreds. Viborg kommune er fordelt på 2 vurderingskredse i Søndre skyldkreds.

6) Tolddistrikter: En del af nr. 17. Randers, ligger i ÅRH A.

Amtsskatteinspektorer		Skatte-kredse		Skyld- og vurderingskredse 5)		Told-distrikter 6)		Opstillingskredse	
				Nordre skyldkreds	Søndre skyldkreds				
22. Viborg									
23. Thisted									
56. Bjertringbro									
57. Skive									
58. Viborg									
59. Vilsund									
1. Morsø vestre vkr.									
2. Morsø østre vkr.									
3. Sallingssund-Sundsøre vkr.									
4. Sydthy vkr.									
5. Thisted nordre og Hanstholm vkr.									
6. Thisted søndre									
1. Bjertringbro vkr.									
2. Fjends-Spøttrup vkr.									
3. Hvorslev-Tjele vkr.									
4. Karup-Kjellerup vkr.									
5. Møldrup-Ålstrup vkr.									
6. Skive vkr.									
7. Viborg indre vkr.									
8. Viborg ydre vkr.									
17. Randers									
19. Skive									
22. Thisted									
1. Thisted									
2. Morsø									
3. Skive									
4. Viborg									
5. Kjellerup									

Kom-mune-kode

- 761
- 763
- 765
- 767
- 769
- 771
- 773
- 775
- 777
- 779
- 781
- 783
- 785
- 787
- 789
- 791
- 793



Arbejds- tilsyns- kredse 5)	Arbejds- formidlings- områder	Amtsskatte- inspektorer	Skatte- kredse	Skyld- og vurderingskredse 6)		Opstillings- kredse 7)	Kom- mune- kode
				Nordre skyldkreds	Søndre skyldkreds		
25. Thisted							
26. Hobro							
27. Ålborg							
28. Hjørring							
25. Ålborg							
26. Hjørring							
27. Frederikshavn							
24. Hjørring							
25. Ålborg							
60. Aggersund							
61. Brønderslev							
62. Frederikshavn							
63. Hjørring							
64. Hobro							
65. Ålborg							
1. Brovst-Fjerritslev vkr.							
2. Brønderslev vkr.							
3. Dronninglund-Hals vkr.							
4. Frederikshavn vkr.							
5. Hirtshals-Skagen vkr.							
6. Hjørring indre vkr.							
7. Hjørring ydre vkr.							
8. Læsø-Sindal vkr.							
9. Løkken-Vrå-Åbybro vkr.							
10. Pandrup vkr.							
11. Søby vkr.							
1. Ården-Støvring vkr.							
2. Farsø-Års vkr.							
3. Hadsund vkr.							
4. Hobro-Nørager vkr.							
5. Løgstøt-Nibe vkr.							
6. Sejlflod-Skørping vkr.							
7. Ålborg nordre vkr.							
8. Ålborg søndre vkr.							
9. Ålborg vestre vkr.							
10. Ålborg østre vkr.							
4. Frederikshavn tolldistrikt							
24. Ålborg tolldistrikt							
1. Frederikshavn							
2. Søby							
3. Hjørring							
4. Fjerritslev							
5. Ålborg, Nord							
6. Ålborg, Vest							
7. Ålborg, Øst							
8. Hobro							
9. Års							
X	X	X	X	X	X	X	801
X			X	X			803
	X	X	X	X	X		805
	X	X	X	X	X		807
X		X	X	X			809
X		X	X	X	X		811
	X	X	X	X	X		813
X	X	X	X	X	X		815
	X	X	X	X	X		817
	X	X	X	X	X		819
	X	X	X	X	X		821
X	X	X	X	X	X		823
	X	X	X	X	X		825
X	X	X	X	X	X		827
	X	X	X	X	X		829
X	X	X	X	X	X		831
X	X	X	X	X	X		833
	X	X	X	X	X		835
	X	X	X	X	X		837
	X	X	X	X	X		839
	X	X	X	X	X		841
X	X	X	X	X	X		843
	X	X	X	X	X		845
	X	X	X	X	X		847
	X	X	X	X	X		849
	X	X	X	X	X		851
X	X	X	X	X	X		861

5) Arbejdstilsynskredse: En del af nr. 25. Thisted, ligger i RIN A og en del i VIB A. En del af nr. 26. Hobro, ligger i ÅRH A og en del i VIB A.

6) Hjørring kommune er fordelt på 2 vurderingskredse i Nordre skyldkreds. Ålborg kommune er fordelt på 4 vurderingskredse i Søndre skyldkreds.

7) Ålborg kommune er fordelt på 3 opstillingskredse.

Tabel 17. Amtskommuner og kommuner pr. 1. april 1973.

	1. april 1973			1. april 1973	
	Areal i ha	Folketal		Areal i ha	Folketal
101. København .....	8 578	592 680	208. Fredensborg-Humlebæk .....	7 209	14 250
147. Frederiksberg .....	877	97 376	209. Frederikssund .....	4 052	14 260
ANM. Arealet for Københavns kommune er ændret pr. 1/1 1974 til 8588 ha i henhold til Københavns kommunes statistiske årbog og pr. 1/4 1974 i henhold til Indenrigsmin. bek. 28/3 1974.			211. Frederiksværk .....	8 956	15 299
Københavns amtskommune .....	52 260	625 985	213. Græsted-Gilleleje .....	13 419	12 215
151. Ballerup-Måløv 1) .....	3 263	51 680	215. Helsingør .....	14 581	14 315
153. Brøndbyvester-Brøndbyøster 2) .....	2 034	35 484	217. Helsingør .....	12 161	54 794
155. Dragør 3) .....	166	4 216	219. Hillerød .....	13 275	30 701
157. Gentofte .....	2 554	74 380	221. Hundested .....	3 092	6 559
159. Gladsaxe .....	2 500	72 195	223. Hørsholm .....	3 138	20 311
161. Glostrup 4) .....	2 509	28 629	225. Jægerspris .....	9 558	6 357
163. Herlev .....	1 186	24 844	227. Karløbo .....	3 999	7 578
165. Herstedøster-Herstedvester 5) .....	2 504	28 746	229. Skibby .....	7 993	4 825
167. Hvidovre 4) .....	970	43 251	231. Skævinge .....	6 844	4 749
169. Høje Tåstrup 6) .....	5 457	34 562	233. Slangerup .....	4 557	6 192
171. Ledøje-Smørum .....	3 133	5 277	235. Stenløse .....	6 549	10 078
173. Lyngby-Tårnbæk .....	3 890	59 066	237. Ølstykke .....	2 924	9 143
175. Rødovre .....	1 146	42 974	ANM. Arealerne for Farum og Stenløse kommuner er ændret pr. 1/4 1974 i henhold til Indenrigsmin. bek. 28/3 1974.		
177. Sengeløse 6) .....	2 605	2 220	Roskilde amtskommune .....	88 827 1)	171 504
179. Store Magleby 3) .....	1 606	5 863	251. Bramsnæs .....	7 988	5 204
181. Søllerød .....	3 977	32 439	253. Greve .....	5 761	27 265
183. Torslunde-Ishøj .....	2 370	10 611	255. Gundsø .....	6 352	7 799
185. Tårnby .....	6 107	44 869	257. Hvalsø .....	7 202	5 178
187. Vallensbæk .....	881	8 691	259. Køge .....	12 323 1)	33 575
189. Værløse .....	3 402	15 988	261. Lejre .....	8 825	6 902
ANM. Arealerne for Ballerup-Måløv, Brøndbyvester-Brøndbyøster, Glostrup, Herlev, Herstedøster-Herstedvester, Hvidovre, Høje Tåstrup/Sengeløse, Ledøje-Smørum, Lyngby-Tårnbæk, Rødovre, Torslunde-Ishøj og Værløse kommuner er ændret pr. 1/4 1974 i henhold til Indenrigsmin. bek. 28/3 1974.			263. Ramsø .....	6 760	6 844
1) Pr. 1/4 1974 er Ballerup-Måløv kommunes navn ændret til Ballerup.			265. Roskilde .....	8 075	51 043
2) Pr. 11/5 1973 er Brøndbyvester-Brøndbyøster kommunes navn ændret til Brøndby.			267. Skovbo .....	13 159 1)	9 250
3) Pr. 1/4 1974 er Dragør og Store Magleby kommuner sammenlagt til Dragør kommune (155).			269. Solrød .....	3 999	10 670
4) Pr. 1/4 1974 er Avedøre sogn, Glostrup kommune, overført til Hvidovre kommune.			271. Vallø .....	8 383	7 774
5) Pr. 24/10 1973 er Herstedøster-Herstedvester kommunes navn ændret til Albertslund.			ANM. Arealerne for Greve og Gundsø kommuner er ændret pr. 1/4 1974 i henhold til Indenrigsmin. bek. 28/3 1974.		
6) Pr. 1/4 1974 er Høje Tåstrup og Sengeløse kommuner sammenlagt til Høje Tåstrup kommune (169).			1) Der er ikke taget hensyn til en grænseregulering mellem Køge kommune og Rønnede kommune, SST A, pr. 1/4 1972, idet den nøjagtige grænseføring ikke er oplyst. Det overførte areal skønnes at være i størrelsesordenen 20-25 ha.		
Frederiksborg amtskommune .....	134 644	282 170	Der er ikke taget hensyn til en grænseregulering mellem Køge og Skovbo kommuner pr. 1/4 1972, idet den nøjagtige grænseføring ikke er oplyst. Det overførte areal skønnes at være i størrelsesordenen 20-25 ha.		
201. Allerød .....	6 729	17 145	Den samlede virkning af disse ændringer er, at arealet for Køge kommune er nogenlunde uændret, og at arealerne for Skovbo kommune og for ROS A er 20-25 ha større end angivet.		
205. Birkerød .....	3 357	21 078	Vestsjællands amtskommune .....	298 483	264 204
207. Farum .....	2 251	12 321	301. Bjergsted .....	13 862	6 660
			303. Dianalund .....	6 705	6 116
			305. Dragsholm .....	15 247	10 793

Tabel 17. (fortsat). Amtskommuner og kommuner pr. 1. april 1973.

	1. april 1973			1. april 1973	
	Areal i ha	Folketal		Areal i ha	Folketal
307. Fuglebjerg .....	14 069	6 153	405. Neksø .....	10 357	8 783
309. Gørlev .....	9 206	5 699	407. Rønne .....	2 894	15 436
311. Hashøj .....	13 075	5 756	409. Åkirkeby .....	18 638	7 466
313. Haslev .....	13 300	11 957			
315. Holbæk .....	15 947	26 954	411. Christiansø .....	40	112
317. Hvidebæk .....	9 826	5 020	(uden for komm.indd.).		
319. Høng .....	14 461	7 293			
321. Jernløse .....	10 257	4 925	Fyns amtskommune .....	348 551	440 614
323. Kalundborg .....	13 020	19 607	=====	=====	=====
325. Korsør .....	7 457	20 640	421. Assens .....	13 944	10 622
327. Nykøbing-Rørvig .....	4 065	6 112	423. Bogense .....	10 156	6 285
329. Ringsted .....	29 548	26 187	425. Broby .....	9 993	6 031
331. Skælskør .....	17 002	10 408	427. Egebjerg .....	12 383	8 451
333. Slagelse .....	19 198	32 855	429. Ejby .....	16 280	10 158
335. Sorø .....	14 923	14 088	431. Fåborg .....	22 749	17 296
337. Stenlille .....	9 356	4 863	433. Glamsbjerg .....	9 199	5 545
339. Svinninge .....	8 597	5 761	435. Gudme .....	12 000	6 468
341. Tornved .....	10 466	8 082	437. Hårby .....	7 972	4 670
343. Trundholm .....	16 289	9 823	439. Kerteminde .....	14 319	10 551
345. Tølløse .....	12 607	8 452	441. Langeskov .....	4 345	5 206
			443. Marstal .....	1 675	4 065
Storstrøms amtskommune .....	339 795 1)	254 094	445. Middelfart .....	7 228	16 637
=====	=====	=====	447. Munkebo .....	1 901	5 542
351. Fakse .....	14 681	10 260	449. Nyborg .....	8 357	18 231
353. Fladså .....	13 250	5 848	451. Nr. Åby .....	6 489	5 252
355. Holeby .....	11 607	4 702	461. Odense .....	30 443	168 068
357. Holmegård .....	6 566	5 037	471. Otterup .....	16 845	10 919
359. Højreby .....	12 780	4 939	473. Ringe .....	15 403	11 104
361. Langebæk .....	10 074	5 572	475. Rudkøbing .....	6 292	7 009
363. Maribo .....	15 402	12 278	477. Ryslinge .....	8 169	5 946
365. Møn .....	23 712	11 973	479. Svendborg .....	17 280	36 293
367. Nakskov .....	3 267	17 328	481. Sydlangeland .....	12 082	5 483
369. Nykøbing Falster .....	13 380	26 086	483. Sønder sø .....	18 136	10 091
371. Nysted .....	14 234	6 148	485. Tommerup .....	7 313	6 436
373. Næstved .....	19 984	43 314	487. Tranekær .....	10 745	4 181
375. Nr. Alslev .....	18 120	9 790	489. Ullerslev .....	5 434	4 459
377. Præstø .....	10 689	6 268	491. Vissenbjerg .....	4 739	5 294
379. Ravnsborg .....	19 759	7 667	493. Ærøskøbing .....	7 370	5 079
381. Rudbjerg .....	14 341	4 496	495. Ørbæk .....	13 833	6 633
383. Rødby .....	12 036	8 044	497. Årstev .....	7 428	7 597
385. Rønnede .....	12 545 1)	5 394	499. Årup .....	8 049	5 012
387. Sakskøbing .....	17 636	9 479			
389. Stevns .....	16 636	10 183	ANM. Arealerne for Odense og Otterup kommuner er ændret		
391. Stubbekøbing .....	15 641	7 492	pr. 1/4 1974 i henhold til Inderigsmin. bek. 28/3		
393. Suså .....	14 484	6 853	1974.		
395. Sydfalster .....	11 331	5 777			
397. Vordingborg .....	17 640	19 166	Sønderjyllands amtskommune .....	392 935	241 176
			=====	=====	=====
1) De under ROS A under note 1) nævnte ændringer medfører,			501. Augustenborg .....	5 328	6 297
at arealerne for Rønnede kommune og for SST A er 20-25			503. Bov .....	14 837	9 482
ha mindre end angivet.			505. Bredebro .....	15 040	3 753
			507. Broager .....	4 334	5 498
Bornholms amtskommune .....	58 816	46 996	509. Christiansfeld .....	21 137	9 455
=====	=====	=====	511. Gram .....	13 134	5 067
401. Allinge-Gudhjem .....	15 432	8 641	513. Gråsten .....	5 665	6 391
403. Hasle .....	11 455	6 558	515. Haderslev .....	27 344	29 829

Tabel 17. (fortsat). Amtskommuner og kommuner pr. 1. april 1973.

	1. april 1973			1. april 1973	
	Areal i ha	Folketal		Areal i ha	Folketal
517. Højer .....	10 865	3 169	Ringkøbing amtskommune .....	485 328	248 356
519. Lundtoft .....	13 785	5 711	651. Avlum-Haderup .....	24 728	5 991
521. Løgumkloster .....	20 032	6 373	653. Brande .....	18 813	7 848
523. Nordborg .....	12 478	15 805	655. Egvad .....	37 617	9 891
525. Nr. Rangstrup .....	30 197	8 642	657. Herning .....	54 161	55 072
527. Rødding .....	27 333	10 595	659. Holmsland .....	9 444	4 290
529. Rødekro .....	20 190	8 632	661. Holstebro .....	35 100	34 404
531. Skærbæk .....	35 916	7 460	663. Ikast .....	29 428	17 658
533. Sundeved .....	6 931	4 465	665. Lemvig .....	46 570	19 852
535. Sydals .....	9 466	6 161	667. Ringkøbing .....	40 085	15 415
537. Sønderborg .....	5 441	29 122	669. Skjern .....	32 804	12 208
539. Tinglev .....	32 497	9 379	671. Struer .....	17 456	17 969
541. Tønder .....	18 457	12 104	673. Thyborøn-Harboør .....	4 214	4 660
543. Vojens .....	29 720	16 803	675. Thyholm .....	7 624	4 016
545. Åbenrå .....	12 808	20 983	677. Trehøje .....	29 576	7 349
Ribe amtskommune .....	313 155	201 478	679. Ulfborg-Vemb .....	22 536	7 037
551. Billund .....	15 455	5 234	681. Videbæk .....	28 920	10 665
553. Blåbjerg .....	25 441	6 436	683. Vinderup .....	22 368	7 933
555. Blåvandshuk .....	22 280	3 255	685. Åskov .....	23 884	6 098
557. Bramming .....	16 961	10 601	Århus amtskommune .....	456 060	550 329
559. Brørup .....	10 700	5 330	701. Ebeltoft .....	27 559	11 154
561. Esbjerg .....	22 059	77 915	703. Galten .....	7 273	6 246
563. Fanø .....	5 576	2 695	705. Gjern .....	14 377	6 509
565. Grindsted .....	38 197	16 343	707. Grenå .....	19 640	17 981
567. Helle .....	28 051	7 833	709. Hadsten .....	13 905	8 866
569. Holsted .....	18 985	6 707	711. Hammel .....	14 370	8 881
571. Ribe .....	35 226	17 684	713. Hinnerup .....	7 631	6 709
573. Varde .....	25 137	17 097	715. Hørning .....	6 777	4 934
575. Vejen .....	24 418	14 558	717. Langå .....	13 255	7 720
577. Ølgod .....	24 669	9 790	719. Mariager .....	20 114	7 653
ANM. Arealet for Billund kommune er ændret pr. 1/4 1974 i henhold til Indenrigsmin. bek. 28/3 1974.			721. Midtdjurs .....	17 865	6 850
Vejle amtskommune .....	299 655	312 698	723. Nørhald .....	20 097	8 631
601. Brødstrup .....	20 099	7 958	725. Nr. Djurs .....	23 667	7 715
603. Børkop .....	10 313	9 638	727. Odder .....	22 512	16 453
605. Egtved .....	32 462	12 670	729. Purhus .....	16 873	7 314
607. Fredericia .....	13 446	45 094	731. Randers .....	15 364	64 776
609. Gedved .....	15 170	8 301	733. Rosenholm .....	14 104	8 669
611. Give .....	40 321	12 581	735. Rougsø .....	22 371	7 515
613. Hedensted .....	13 732	11 740	737. Ry .....	15 244	7 713
615. Horsens .....	18 879	53 520	739. Rønde .....	10 106	5 117
617. Jelling .....	8 938	4 896	741. Samsø .....	11 426	4 955
619. Juelsminde .....	23 970	14 410	743. Silkeborg .....	25 526	44 995
621. Kolding .....	23 856	54 046	745. Skanderborg .....	14 315	16 159
623. Lunderskov .....	9 586	4 607	747. Sønderhald .....	13 781	7 184
625. Nr. Snede .....	25 402	7 236	749. Them .....	21 040	4 717
627. Tørring-Uldum .....	18 934	10 575	751. Århus .....	46 868	244 913
629. Vamdrup .....	10 149	6 305	Viborg amtskommune .....	412 245	223 292
631. Vejle .....	14 398	49 121	761. Bjerringbro .....	20 658	11 988
ANM. Arealet for Egtved kommune er ændret pr. 1/4 1974 i henhold til Indenrigsmin. bek. 28/3 1974.			763. Fjends .....	23 620	7 253
			765. Hanstholm .....	21 607	5 163
			767. Hvorslev .....	12 797	6 267
			769. Karup .....	16 261	6 593



Tabel 17. (fortsat). Amtskommuner og kommuner pr. 1. april 1973.  
=====

	1. april 1973			1. april 1973	
	Areal i ha	Folketal		Areal i ha	Folketal
771. Kjellerup .....	25 548	13 172	815. Hadsund .....	17 028	9 507
773. Morsø .....	36 767	24 723	817. Hals .....	19 055	8 653
775. Møldrup .....	21 200	6 977	819. Hirtshals .....	19 595	14 242
777. Sallingsund .....	9 946	5 908	821. Hjørring .....	31 137	32 847
779. Skive .....	23 033	26 411	823. Hobro .....	16 567	13 579
781. Spøttrup .....	18 945	7 351	825. Læsø .....	11 381	2 688
783. Sundsøre .....	17 143	7 209	827. Løgstør .....	21 799	11 089
785. Sydthy .....	32 196	12 459	829. Løkken-Vrå .....	18 066	9 341
787. Thisted .....	56 360	29 311	831. Nibe .....	18 543	7 179
789. Tjele .....	27 340	7 684	833. Nørager .....	16 745	5 606
791. Viborg .....	31 253	37 263	835. Pandrup .....	18 967	9 305
793. Ålestrup .....	17 571	7 560	837. Sejlflod .....	20 752	7 501
Nordjyllands amtskommune .....	617 226	463 627	839. Sindal .....	24 161	8 834
=====	=====	=====	841. Skagen .....	14 288	13 521
801. Arden .....	22 787	7 572	843. Skørping .....	23 814	8 625
803. Brovst .....	22 271	8 150	845. Støvring .....	21 980	9 400
805. Brønderslev .....	31 696	19 434	847. Sæby .....	32 617	16 482
807. Dronninglund .....	31 629	14 044	849. Åbybro .....	17 087	9 592
809. Farsø .....	20 133	7 597	851. Ålborg .....	55 937	155 333
811. Fjerritslev .....	28 966	8 020	861. Års .....	22 277	11 309
813. Frederikshavn .....	17 948	34 177	Hele landet .....	4 307 435	5 016 579



B I L A G S A F D E L I N G



BILAG 1. OVERSIGT OVER DE ENKELTE ADMINISTRATIVE ÆNDRINGER I PERIODEN 27/9 1965-1/4 1973.

1.1. SUPPLEMENT VEDRØRENDE ÆNDRINGER I PERIODEN  
27/9 1965-1/5 1967.

Ændringer i denne periode, herunder 95 kommunesammenlægninger pr. 1/4 1966 og 9 kommunesammenlægninger pr. 1/4 1967 er i detaljer omtalt i Statistiske Meddelelser 1968:3, side 50-56. Efter afslutningen af redaktionen af den nævnte publikation er det konstateret, at følgende yderligere ændringer har fundet sted i det omhandlede tidsrum:

1.11. Den kirkelige inddeling.

Kgl. resol. 22/11 1965: 1/12 1965 blev Vester Egede-Bråby pastorat og Teestrup pastorat, Roskilde stift, ændret til Teestrup-Bråby pastorat og Vester Egede pastorat.

Kgl. resol. 24/12 1965: 24/4 1966 blev Frederiksborg-Hillerød-Nørre Herlev pastorat, Helsingør stift, ændret til Frederiksborg-Hillerød pastorat og Nørre Herlev pastorat.

Kgl. resol. 4/1 1966: 29/4 1966 blev Nykøbing Sjælland-Rørvig pastorat, Roskilde stift, ændret til Nykøbing Sjælland pastorat og Rørvig pastorat.

Kgl. resol. 1/4 1966: 1/4 1966 blev Hasle-Skejby-Lisbjerg pastorat, Århus stift, ændret til Hasle pastorat og Skejby-Lisbjerg pastorat.

Kgl. resol. 18/5 1966: 1/7 1966 blev Ballerup-Måløv pastorat, Helsingør stift, ændret til Ballerup pastorat og Måløv pastorat.

Kgl. resol. 26/10 1966: 1/11 1966 blev Årslev-Hørning, Virring-Essenbæk og Voldum-Rud pastorater, Århus stift, ændret til Voldum-Rud-Årslev pastorat og Virring-Essenbæk-Hørning pastorat.

1.12. Retskredse.

Lov af 11/2 1965: 1/4 1966 blev af Glostrup retskreds udskilt Tåstrup retskreds. Tingsted: Høje Tåstrup. Område: Høje Tåstrup, Sengeløse og Torslunde-Ishøj kommuner.

1.13. Amtstuer.

Finansmin. bek. 18/8 1967: 1/4 1967 overførtes den tidligere Arnborg kommune, Ringkøbing amt, fra Ringkøbing amtstuedistrikt til Holstebro amtstuedistrikt. Hele Rind kommune blev derved samlet i Holstebro amtstuedistrikt.

1.14. Skattekredse.

Skattedep. skr. oktober 1967: 1/4 1967 overførtes Hadsten sogn, fra samme dato i Hadsten kommune, Randers amt, fra V. Lisbjerg m.fl. herreders skattekreds til Randers skattekreds. 1/4 1967 overførtes Arnborg sogn, fra samme dato i Rind kommune, Ringkøbing amt, fra Bølling m.fl. herreders skattekreds til Herning skattekreds.

1.2. ÆNDRINGER I PERIODEN 1/5 1967-31/3 1970.

1.21. Den kommunale inddeling.

1.21.1. Kommunesammenlægninger.

Kgl. resol. 8/12 1967: 1/4 1968 blev Soderup-Eskilstrup, Store Tåstrup, Tølløse og Ugerløse kommuner, Holbæk amt, sammenlagt til Tølløse kommune. Uændret kirkelig inddeling.

Kgl. resol. 29/12 1967: 1/4 1968 blev Stege købstad og Bogø, Borre, Damsholte, Elmelunde, Fanefjord, Keldby, Magleby og Stege landsogns kommuner, Præstø amt, sammenlagt til Møn kommune. Uændret kirkelig inddeling.

Kgl. resol. 1/3 1968: 1/4 1968 blev Hjarup og Vamdrup kommuner, Ribe amt, sammenlagt til Vamdrup kommune. Uændret kirkelig inddeling.

Kgl. resol. 1/3 1968: 1/4 1968 blev Vedslet og Ørriidslev kommuner, Skanderborg amt, sammenlagt til Hovedgård kommune. Uændret kirkelig inddeling.

Kgl. resol. 1/3 1968: 1/4 1968 blev Herfølge og Sædder kommuner, Præstø amt, sammenlagt til Herfølge kommune. Uændret kirkelig inddeling.

Kgl. resol. 4/3 1968: 1/4 1968 blev Kvanløse, Nørre Jernløse, Sønder Jernløse-Søstrup og Undløse-Søndersted kommuner, Holbæk amt, sammenlagt til Jernløse kommune. Uændret kirkelig inddeling.

Kgl. resol. 5/3 1968: 1/4 1968 blev Fakse, Hylleholt, Roholte og Vemmetofte kommuner, Præstø amt, sammenlagt til Fakse kommune. Uændret kirkelig inddeling.

Kgl. resol. 5/3 1968: 1/4 1968 blev Nørresundby købstad og Sundby-Hvorup og Ålborg Frue landsogns kommuner, Ålborg amt, sammenlagt til Nørresundby kommune. Uændret kirkelig inddeling bortset fra, at Ålborg Frue landsogn blev overført fra Ålborg Vor Frue pastorat, Ålborg købstads provsti, til Lindholm sogn og pastorat, Kær herreds provsti, Ålborg stift.

Kgl. resol. 11/3 1968: 1/4 1968 blev Feldballe og Thorsager-Bregnet kommuner, Randers amt, sammenlagt til Rønde kommune. Uændret kirkelig inddeling.

Kgl. resol. 12/3 1968: 1/4 1968 blev Nybøl, Sottrup og Ulterup kommuner, Sønderborg amtsrådkreds, sammenlagt til Sundeved kommune. Uændret kirkelig inddeling.

Kgl. resol. 13/3 1969: 1/4 1969 blev Karrebæk sognekommune, Sorø amt, indlemmet i Næstved købstad, Præstø amt. Uændret kirkelig inddeling.

Kgl. resol. 13/3 1969: 1/4 1969 blev Lejrskov-Jordrup og Skanderup kommuner, Ribe amt, sammenlagt til Lunderskov kommune. Uændret kirkelig inddeling.

## BILAG 1. (fortsat).

Kgl. resol. 13/3 1969: 1/4 1969 blev Hodde, Tistrup og Ølgod kommuner, Ribe amt, sammenlagt til Ølgod kommune. Uændret kirkelig inddeling.

Kgl. resol. 18/3 1969: 1/4 1969 blev Snedsted og Nørhå kommuner, Thisted amt, sammenlagt til Snedsted-Nørhå kommune. Uændret kirkelig inddeling.

Kgl. resol. 28/3 1969: 1/4 1969 blev Bryndum og Vester Nebel sognekommuner, Ribe amt, indlemmet i Esbjerg købstad. Uændret kirkelig inddeling.

Kgl. resol. 28/3 1969: 1/4 1969 blev Eltang-Sønder Vilstrup sognekommune, Vejle amt, indlemmet i Kolding købstad. Uændret kirkelig inddeling.

## 1.21.2. Større kommunale grænseændringer.

Kgl. resol. 14/3 1968: 1/4 1968 blev Hanstholm kommune sammenlagt med en del af Vester Vandet sogn, Vester Vandet-Øster Vandet kommune, Thisted amt. Uændret kirkelig inddeling.

Indenrigsmin. bek. 26/6 1967: 1/4 1968 blev et inddæmet område af Mariager fjord og Kattegat henlagt til Udbyneder-Kastbjerg kommune, Randers amt. Området, der udgjorde ca. 964 ha inklusive de tidligere øer Mejlplet og Hesselørve, blev kirkeligt henlagt til Udbyneder sogn. Samtidig blev en lille del af øen "Bette Anholt" overført fra Sødring sogn, Råby-Sødring kommune, til Udbyneder sogn.

## 1.21.3. Mindre grænseændringer mellem kommuner og/eller sogne.

Kirkemin. skr. 2/8 1967: 1/10 1967 ændring mellem Fjenneslev og Sigersted sogne, Fjenneslev kommune, Sorø amt.

Kgl. resol. 18/9 1967: 1/10 1967 ændring mellem Odense købstad og Pårup sogn og kommune, Odense amt.

Kirkemin. skr. 21/12 1967: 1/4 1968 ændring mellem Søby og Bregninge sogne, Vestørø kommune, Svendborg amt.

Kgl. resol. 13/2 1968: 1/4 1968 ændring mellem Løgstør købstad og Løgstød sogn, Kornum-Løgstød kommune, Ålborg amt.

Amtslandinspektøren i Sønderborg, skr. 22/2 1968: Opfyldning af areal, Notmark sogn og kommune, Sønderborg amtsråds-kreds.

Indenrigsmin. bek. 22/3 1968: Efter matrikulering af Bagsværd sø blev arealet fordelt til Gladsakse, Lyngby-Tårnbæk og Værløse kommuner, Københavns amtsråds-kreds. Danmarks Statistik har revideret arealerne for de berørte sogne (se noter til tabel 2, KBH A).

Kgl. resol. 29/3 1968: 1/4 1968 ændring mellem Øse sogn, Helle kommune, og Tørstrup sogn og kommune, Ribe amt.

Indenrigsmin. bek. 19/4 1968: 1/4 1968 ændringer på under 5 ha mellem forskellige sogne og kommuner, samlet oversigt.

Kgl. resol. 9/10 1968: 1/11 1968 ændring mellem Søborggård og Gladsakse sogne, Gladsakse kommune, Københavns amtsråds-kreds.

Kirkemin. skr. 20/12 1968 og 22/8 1969: 4/8 1969 ændring mellem Lundtofte og Lyngby sogne, Lyngby-Tårnbæk kommune, Københavns amtsråds-kreds.

Indenrigsmin. bek. 14/1 1969: Efter matrikulering af Lyngby sø blev arealet fordelt til Gladsakse og Lyngby-Tårnbæk kommuner, Københavns amtsråds-kreds. Danmarks Statistik har revideret arealerne for de berørte sogne (se noter til tabel 2, KBH A).

Amtslandinspektøren i Sønderborg, skr. 10/4 1969: Bortskyllet areal, Nordborg landsogn, Holm kommune, Sønderborg amtsråds-kreds.

Indenrigsmin. bek. 16/4 1969: 1/4 1969 ændringer på under 5 ha mellem forskellige sogne og kommuner, samlet oversigt.

Kgl. resol. 24/4 1969: 1/7 1969 ændring mellem Gladsakse og Søborggård sogne, Gladsakse kommune, Københavns amtsråds-kreds.

Amtslandinspektøren i Sønderborg, skr. 5/9 1969: Bortskyllet areal, Nordborg landsogn, Pøl kommune, Sønderborg amtsråds-kreds.

Amtslandinspektøren i Sønderborg, skr. 12/2 1970: 12/2 1970 ændring mellem Nordborg flække og Nordborg landsogn, Holm kommune, Sønderborg amtsråds-kreds.

## 1.21.4. Andre kommunale ændringer.

Indenrigsmin. bek. 1/6 1967: 1/7 1967 blev navnet på Nørre Nebel kommune, Ribe amt, ændret til Blåbjerg kommune.

## 1.22. Den kirkelige inddeling.

Kgl. resol. 5/5 1967: 1/6 1967 blev Næsby-Tyvelse og Sandby-Vrangstrup pastorater, Roskilde stift, ændret til Tyvelse-Sandby-Vrangstrup-Næsby pastorat.

Kgl. resol. 30/5 1967: 1/7 1967 blev Hem-Sem og Vester Tørslev-Svenstrup pastorater, Århus stift, ændret til Hem-Sem-Vester Tørslev-Svenstrup pastorat.

Kgl. resol. 13/7 1967: 1/8 1967 blev Endeslev-Vråby, Strøby-Varpelev og Hårlev-Himlingøje pastorater, Roskilde stift, ændret til Strøby pastorat, Hårlev-Varpelev pastorat og Endeslev-Vråby-Himlingøje pastorat.

Kgl. resol. 26/7 1967: 1/8 1967 blev Dalbyneder-Dalbyover og Øster Tørslev pastorater, Århus stift, ændret til Øster Tørslev-Dalbyneder-Dalbyover pastorat.

BILAG 1. (fortsat).  
=====

Kgl. resol. 16/8 1967: 20/8 1967 blev af Kalundborg sogn og pastorat, Kalundborg købstad, Roskilde stift, udskilt et nyt sogn, Nyvang sogn og pastorat.

Kgl. resol. 15/12 1967: 1/1 1968 blev Grinderslev-Grønning og Thise pastorater, Viborg stift, ændret til Grinderslev-Grønning-Thise pastorat.

Kgl. resol. 3/1 1968: 23/5 1968 blev af Søborggård sogn og pastorat, Helsingør stift, udskilt et nyt sogn, Søborgmagle sogn og pastorat.

Kgl. resol. 5/1 1968: 18/2 1968 blev af Korsør sogn og pastorat, Roskilde stift, udskilt et nyt sogn, Halskov sogn og pastorat. Øen Sprogø forblev under Korsør sogn.

Kgl. resol. 23/1 1968: 1/2 1968 blev Hygum-Hove, Lemvig-Nørlem og Tørring-Hældum pastorater, Viborg stift, ændret til Hove-Hygum-Tørring pastorat og Lemvig-Nørlem-Hældum pastorat.

Kgl. resol. 29/2 1968: 1/3 1968 blev af Gladsakse sogn og pastorat, Helsingør stift, udskilt et nyt sogn, Haralds sogn og pastorat.

Kgl. resol. 11/3 1968: 11/3 1968 blev Feldballe-Nødager og Tirstrup-Fuglslev pastorater, Århus stift, ændret til Tirstrup-Fuglslev-Nødager pastorat og Feldballe pastorat.

Kirkemin. skr. 4/4 1968: 4/4 1968 blev navnet på Korsør sogn, Roskilde stift, ændret til Skt. Povls sogn-

Kirkemin. skr. 6/4 1968: 6/4 1968 blev navnet på Skanderborg sogn, Skanderborg købstad, Århus stift, ændret til Skanderborg Slotsogn.

Kgl. resol. 29/4 1968: 1/5 1968 blev Karlby-Voldby og Veggerslev-Villersø pastorater, Århus stift, ændret til Veggerslev-Villersø-Karlby-Voldby pastorat.

Kgl. resol. 30/4 1968: 1/5 1968 blev Støvring-Møllerup, Harridslev-Albæk og Tvede-Linde pastorater, Århus stift, ændret til Harridslev-Albæk-Støvring pastorat og Tvede-Linde-Møllerup pastorat.

Kgl. resol. 10/7 1968 og 23/5 1969: 1/6 1969 blev af Vor Frelasers og Jerne sogne, Esbjerg købstad, Ribe stift, udskilt et nyt sogn, Grundtvigs sogn og pastorat. Samtidig overførtes et areal fra Jerne sogn til Vor Frelasers sogn.

Kgl. resol. 25/7 1968: 1/8 1968 blev Bjerreby og Landet pastorater, Fyns stift, ændret til Bjerreby-Landet pastorat.

Kgl. resol. 25/7 1968: 1/8 1968 blev Kavslunde, Gamborg-Udby og Føns-Ørslev pastorater, Fyns stift, ændret til Kavslunde-Gamborg pastorat og Føns-Ørslev-Udby pastorat.

Kgl. resol. 1/8 1968: 5/10 1969 blev af Herlev sogn, Helsingør stift, udskilt et nyt sogn, Lindehøj sogn og pastorat.

Kgl. resol. 27/11 1968: 24/9 1969 blev Alrø og Ørting-Falling pastorater, Århus stift, ændret til Ørting-Falling-Alrø pastorat.

Kgl. resol. 10/12 1968: 1/1 1969 blev Simmerbølle og Skrøbelev pastorater, Fyns stift, ændret til Simmerbølle-Skrøbelev pastorat.

Kgl. resol. 20/12 1968: 1/1 1969 blev af Gladsakse sogn og pastorat, Helsingør stift, udskilt et nyt sogn, Buddinge sogn og pastorat.

Kgl. resol. 20/12 1968: 1/1 1969 blev Vinding-Bryrup og Vrads pastorater, Århus stift, ændret til Vinding-Bryrup-Vrads pastorat.

Kgl. resol. 6/2 1969: 1/5 1969 blev Lunde og Hjadstrup pastorater, Fyns stift, ændret til Lunde-Hjadstrup pastorat.

Kgl. resol. 10/2 1969: 1/3 1969 blev Ålborg Skt. Markus-Sønder Tranders pastorat, Ålborg købstads provsti, Ålborg stift, ændret til Ålborg Skt. Markus pastorat og Sønder Tranders pastorat.

Kgl. resol. 28/2 1969: 1/4 1969 blev Holtug og Magleby Stevns pastorater, Roskilde stift, ændret til Magleby Stevns-Holtug pastorat.

Kgl. resol. 29/8 1969: 1/9 1969 blev Durup-Tøndering, Glyngøre-Søby og Nautrup-Vile pastorater, Viborg stift, ændret til Durup-Tøndering-Nautrup pastorat og Glyngøre-Søby-Vile pastorat.

Kgl. resol. 8/9 1969: 28/9 1969 blev af Hasseris sogn, Ålborg stift, udskilt et nyt sogn, Skalborg sogn og pastorat.

Kgl. resol. 12/9 1969: 1/10 1969 blev af Skydebjerg sogn og pastorat, Fyns stift, udskilt et nyt sogn, Årup sogn. Samme dato blev Skydebjerg (inklusive Årup sogn), Ørsted-Orte, Søllested-Vedtofte og Gelsted-Rørup pastorater, Fyns stift, ændret til Ørsted-Søllested-Vedtofte pastorat, Skydebjerg-Orte pastorat, Gelsted pastorat og Årup-Rørup pastorat.

Kgl. resol. 10/10 1969: 2/3 1970 blev Pedersker og Povlsker pastorater, Københavns stift, ændret til Pedersker-Povlsker pastorat.

Kgl. resol. 24/10 1969: 1/11 1969 blev Mygind-Krogsbæk-Skørring og Søby-Skader-Halling pastorater, Århus stift, ændret til Mygind-Krogsbæk-Skørring-Søby-Skader-Halling pastorat.

Kgl. resol. 30/12 1969: 1/1 1970 blev Guldbjerg-Nørre Sandager, Klinte-Grindløse og Skovby-Øre pastorater, Fyns stift, ændret til Skovby-Øre-Guldbjerg pastorat og Grindløse-Klinte-Nørre Sandager pastorat.

BILAG 1. (fortsat).

Kgl. resol. 26/1 1970: 1/2 1970 blev Kolby og Onsbjerg pastorater, Århus stift, ændret til Kolby-Onsbjerg pastorat.

1.23. Retskredse.

Justitsmin. bek. 12/5 1967: 1/9 1967 blev af Glostrup retskreds udskilt Brøndbyernes retskreds. Tingsted: Brøndbyvester. Område: Brøndbyvester-Brøndbyøster og Vallensbæk kommuner.

Justitsmin. bek. 26/10 1967: 1/12 1967 blev Herning herredsret ændret til retten i Ikast. Hovedtingsted: Ikast. Område: Bording, Gjellerup, Grove, Ikast, Ilskov, Rind, Simmelkær og Sunds kommuner. Bitingsted: Herning. Område: Assing, Sinding, Skarriid, Sønder Felding og Ørre kommuner samt Avlum sogn (Avlum-Hodsager kommune).

Lov 31/5 1968 og Justitsmin. bek. 6/1 1969: 1/4 1969 blev Århus byret, Århus nordre herredsret og Århus søndre herredsret sammenlagt til Århus by- og herredsret.

1.24. Udskrivningskredse.

Kgl. anordn. 30/12 1968: 1/1 1969 blev der foretaget en ændring af grænserne mellem 4. og 5., mellem 4. og 7. samt mellem 5. og 7. udskrivningskreds.

1.25. Arbejdstilsynskredse.

Arbejdsmin. bek. om landets inddeling i arbejdstilsynskredse 11/7 1967: Fremtidige bekendtgørelser om inddelingen i arbejdstilsynskredse vil blive bekendtgjort i meddelelser udsendt af direktoratet for arbejdstilsynet.

Meddelelse nr. 3/1967: Hele Stevns kommune blev samlet under Næstved arbejdstilsynskreds.

Hele Hinnerup kommune blev samlet under Århus arbejdstilsynskreds.

Hele Sønder sø kommune blev samlet under Middelfart arbejdstilsynskreds.

Hele Broby kommune blev samlet under Odense arbejdstilsynskreds.

Hele Sønder Nissum kommune blev samlet under Skjern arbejdstilsynskreds.

Meddelelse 22/4 1968: Som følge af kommunesammenlægninger pr. 1/4 1968 blev hele Tølløse kommune samlet under Holbæk arbejdstilsynskreds.

Meddelelse nr. 4/1968: 1/8 1968 blev af Roskilde kredsen udskilt en ny tilsynskreds, Glostrup kredsen. Område: Ballerup-Måløv, Brøndbyvester-Brøndbyøster, Glostrup, Herlev, Herstedøster-Herstedvester, Hvidovre, Høje Tåstrup, Ledøje-Smørum, Rødovre, Sengeløse, Torslunde-Ishøj, Vallensbæk og Værløse kommuner, Københavns amtsråds-kreds.

1.26. Skattekredse.

Finansmin. bek. 12/11 1968: 1/1 1969 blev Feldballe sogn, 1/4 1968 i Rønde kommune, Randers amt, overført fra Grenå skattekreds til Rougsø m.fl. herreders skattekreds. 1/1 1969 blev Jegindø kommune, Thisted amt, overført fra Mors skattekreds til Hassing m.fl. herreders skattekreds.

1.27. Skyld- og vurderingskredse.

Finansmin. bek. 19/9 1967: 1/4 1968 blev skyldkredsen for Odense amtsråds-kreds delt i 10 vurderingskredse.

1. Odense nordre vurd.kr.: samme område af Odense købstad som hidtil.
2. Odense søndre vurd.kr.: samme område af Odense købstad som hidtil.
3. Kerteminde vurd.kr.: Kerteminde kommune.
4. Bogense vurd.kr.: Bogense og Sønder sø kommuner.
5. Årslev vurd.kr.: Allerup-Davinde, Brændekilde-Bellinge, Fraugde, Stenløse-Fangel og Årslev kommuner.
6. Otterup vurd.kr.: Otterup kommune.
7. Tommerup vurd.kr.: Korup-Ubberud, Tommerup og Vissenbjerg kommuner.
8. Næsbyhoved vurd.kr.: Allese-Næsbyhoved Broby, Lumby og Pårup kommuner (som hidtil).
9. Åsum vurd.kr.: Fjordager, Langeskov, Munkebo og Rolsted kommuner.
10. Dalum-Sanderum vurd.kr.: Dalum og Sanderum kommuner (som hidtil).

Finansmin. bek. 31/10 1967: 1/11 1967 blev Københavns amts søndre skyldkreds delt i 11 vurderingskredse.

1. Amager søndre vurd.kr.: Dragør og Store Magleby kommuner og Tømmerup ejerlav, Tårnby kommune.
2. Amager nordre vurd.kr.: Tårnby kommune undtagen Tømmerup ejerlav.
3. Hvidovre vurd.kr.: Hvidovre kommune.
4. Rødovre vurd.kr.: Rødovre kommune.
5. Brøndbyernes vurd.kr.: Brøndbyvester-Brøndbyøster kommune.
6. Glostrup vurd.kr.: Glostrup kommune.
7. Ballerup-Måløv vurd.kr.: Ballerup-Måløv kommune.
8. Torslunde-Ishøj-Vallensbæk vurd.kr.: Torslunde-Ishøj og Vallensbæk kommuner.
9. Høje Tåstrup vurd.kr.: Høje Tåstrup kommune.
10. Værløse vurd.kr.: Værløse kommune.
11. Smørum herreds søndre vurd.kr.: Herstedøster-Herstedvester, Ledøje-Smørum og Sengeløse kommuner.

Finansmin. bek. 27/6 1968: 1/7 1968 skete følgende ændringer af vurderingskredse:

Skyldkredsen for Frederiksborg amtsråds-kreds blev delt i 14 vurderingskredse.

1. Helsingør vurd.kr.: Helsingør købstad.
2. Fredensborg vurd.kr.: Asminderød-Grønholt og Esbønderup-Nødebo kommuner.
3. Tikøb vurd.kr.: Tikøb kommune.



## BILAG 1. (fortsat).

4. Gilleleje vurd.kr.: Blistrup, Græsted-Mårum og Søborg-Gilleleje kommuner.
5. Hillerød vurd.kr.: Hillerød, Alsønderup og Harløse kommuner.
6. Farum vurd.kr.: Blovstrød, Farum og Lillerød kommuner.
7. Hørsholm-Karlebo vurd.kr.: Hørsholm og Karlebo kommuner.
8. Birkerød vurd.kr.: Birkerød kommune.
9. Slangerup vurd.kr.: Lyng-Uggeløse, Slagslunde-Garløse, Slangerup bykommune, Slangerup landsogn, Stenløse-Veksø og Uvelse kommuner.
10. Frederikssund vurd.kr.: Frederikssund købstad, Græse-Sigerslevvester, Jørlunde, Oppe Sundby-Snostrup og Ølstykke kommuner.
11. Hornsherreds vurd.kr.: Jægerspris, Kyndby-Krogstrup og Skibby kommuner.
12. Frederiksværk vurd.kr.: Frederiksværk købstad, Kregme-Vinderød, Lille Lyngby, Skævinge-Gørløse, Strø og Ølsted kommuner.
13. Hundested-Melby vurd.kr.: Hundested og Melby kommuner.
14. Helsingør vurd.kr.: Helsingør-Valby, Ramløse-Annisse og Vejby-Tibirke kommuner.

Skyldkredsen for Roskilde amtsrådskreds blev delt i 8 vurderingskredse.

1. Greve vurd.kr.: Greve-Kildebrønde kommune.
2. Solrød vurd.kr.: Havdrup-Solrød og Karlslunde-Karlstrup kommuner.
3. Jyllinge vurd.kr.: Himmelev, Hvedstrup-Fløng, Jyllinge-Gundsømagle og Ågerup-Kirkerup kommuner.
4. Ramsø vurd.kr.: Borup-Kimmerslev, Ejby-Nørre Dalby, Jersie-Skensved, Ramsø og Ørsted-Dåstrup kommuner.
5. Voldborg vurd.kr.: Hvalsø-Sørløse, Hyllinge-Lyngby, Rye-Sonnerup, Sæby-Gershøj og Såby-Kisserup kommuner.
6. Lejre vurd.kr.: Herslev-Gevninge, Kornerup-Svogerslev, Lejre, Reerslev-Vindinge, Roskilde Vor Frue og Tune kommuner.
7. Køge vurd.kr.: Køge købstad, Højelse og Ølsemagle kommuner.
8. Roskilde vurd.kr.: Roskilde købstad.

Skyldkredsen for Holbæk amtsrådskreds blev delt i 10 vurderingskredse.

1. Holbæk vurd.kr.: Holbæk købstad, Butterup-Tuse, Orø, Sønder Asmindrup-Grandløse og Ågerup kommuner.
2. Tuse vurd.kr.: Bregninge-Bjergsted, Føllenslev-Sørløse, Sejerø, Svinninge, Tuse Næs og Viskinge-Avnso kommuner.
3. Odsherreds vurd.kr.: Egebjerg, Nørre Asmindrup, Odde og Vig kommuner.
4. Højby vurd.kr.: Højby kommune.
5. Skippinge vurd.kr.: Asnæs, Fårevejle, Grevinge og Vallekilde-Hørve kommuner.
6. Nykøbing vurd.kr.: Nykøbing købstad og Rørvig kommune.
7. Samsø-Hvidebæk vurd.kr.: Jørløse, Rørby, Samsø, Store Fuglede-Lille Fuglede, Ubby og Vørslev kommuner.

8. Kalundborg vurd.kr.: Kalundborg købstad, Raklev, Røsnæs og Årby kommuner.
9. Løve herreds vurd.kr.: Dianalund, Gørlev-Bakkendrup, Havrebjerg, Helsingør-Drøsselbjerg, Høng og Svallerup kommuner.
10. Jyderup-Tølløse vurd.kr.: Holmstrup, Jernløse, Jyderup, Mørkøv, Skamstrup-Frydendal, Stenlille, Stigsbjergby og Tølløse kommuner.

Finansmin. bek. 21/10 1968: 1/4 1968 blev der foretaget følgende ændring i skyldkredsen for Ålborg amtsrådskreds: Ålborg Frue landsogns kommune, der sammen med Sundby-Hvorup kommune pr. 1/4 1968 blev sammenlagt med Nørresundby købstad, blev samtidig overført fra Nibe vurderingskreds til Nørresundby vurderingskreds, der herefter bestod af Nørresundby, Vadum og Åby-Biersted kommuner.

1/4 1968 blev der foretaget følgende ændring i skyldkredsen for Skanderborg amtsrådskreds:

Vedslet kommune, der pr. 1/4 1968 blev sammenlagt med Ørridslev kommune, blev overført fra Skanderborg vurderingskreds til Voer-Nim vurderingskreds, der herefter bestod af:

Endelave, Gangsted-Søvind, Hovedgård (Vedslet og Ørridslev sogne), Hvirring-Hornborg, Katstrup-Tolstrup, Lundum-Hansted, Tamdrup, Vær-Nebel og Østbirk-Yding kommuner.

1/4 1969 skete der følgende ændring i skyldkredsen for Viborg amtsrådskreds:

Skive vurderingskreds blev delt i 2 vurderingskredse. Skive vurd.kr.: Skive købstad.

Fjends m.fl. herreders vurd.kr.: Balling-Volling, Brøndum-Hvidbjerg, Daugbjerg-Mønsted-Smøllerup, Hem-Hindborg-Dølby, Højslev-Dommerby-Lundø, Håsum-Ramsing, Kobberup-Feldingbjerg-Gammelstrup, Oddense-Otting, Tårup-Kvols-Nørre Borris, Vridsted-Fly, Vroue-Resen, Ørslevkloster og Ørum kommuner.

#### 1.28. Tolddistrikter.

Finansmin. cirkulære 7/6 1968: Hele toldvæsenets struktur blev ændret.

I Københavnsområdet (København, Frederiksberg, Københavns amtsrådskreds samt 4 kommuner i Frederiksborg amt) oprettedes 11 distriktstoldkamre i stedet for de eksisterende ca. 100 tjenestesteder.

I provinsen (resten af landet) blev der oprettet 24 distriktstoldkamre og 2 grænsedistriktstoldkamre (Padborg og Rødbyhavn) i stedet for de tidligere 78 toldkamre.

## BILAG 1. (fortsat). 1.3. KOMMUNALREFORMEN 1/4 1970.

Indenrigsmin. bek. 27/2 1970: 1/4 1970 blev landets inddeling i amtskommuner og kommuner ændret som angivet i nedenstående oversigt.

Amtskommune og kommune 1/4 1970	Areal i ha 1/4 1970	Register- folketal 1/4 1970	Tidligere amtskommune	Tidligere kommune	Areal i ha 1/4 1970	Register- folketal 1/4 1970
København .....	8 522	633 404		København .....	8 522	633 404
Frederiksberg .....	877	102 751		Frederiksberg .....	877	102 751
<u>Københavns amtskommune .....</u>	<u>52 264</u>	<u>609 469</u>				
Ballerup-Måløv .....	3 263	50 128	Københavns	Ballerup-Måløv .....	3 263	50 128
Brøndbyvester-Brøndbyøster .	2 034	33 068	"	Brøndbyvester-Brøndbyøster .	2 034	33 068
Dragør .....	166	4 290	"	Dragør .....	166	4 290
Gentofte .....	2 554	78 641	"	Gentofte .....	2 554	78 641
Gladsaxe .....	2 500	74 587	"	Gladsaxe .....	2 500	74 587
Glostrup .....	2 509	28 169	"	Glostrup .....	2 509	28 169
Herlev .....	1 186	24 646	"	Herlev .....	1 186	24 646
Herstedøster-Herstedvester .	2 504	21 501	"	Herstedøster-Herstedvester .	2 504	21 501
Hvidovre .....	970	45 611	"	Hvidovre .....	970	45 611
			(Københavns	Høje Tåstrup .....	2 666	25 551
			( "	Torslunde-Ishøj, del af ....	52	-
Høje Tåstrup .....	5 461	29 154	(Roskilde	Roskilde købstad, del af ...	247	398
			( "	Hvedstrup-Fløng, del af ....	919	2 578
			( "	Reerslev-Vindinge, del af ..	1 577	627
Ledøje-Smørum .....	3 133	3 184	Københavns	Ledøje-Smørum .....	3 133	3 184
Lyngby-Tårnbæk .....	3 890	61 245	"	Lyngby-Tårnbæk .....	3 890	61 245
Rødovre .....	1 146	45 005	"	Rødovre .....	1 146	45 005
Sengeløse .....	2 605	1 951	"	Sengeløse .....	2 605	1 951
Store Magleby .....	1 606	5 577	"	Store Magleby .....	1 606	5 577
Søllerød .....	3 977	30 729	"	Søllerød .....	3 977	30 729
Torslunde-Ishøj .....	2 370	3 913	"	Torslunde-Ishøj, del af ....	2 370	3 913
Tårnby .....	6 107	45 868	"	Tårnby .....	6 107	45 868
Vallensbæk .....	881	7 106	"	Vallensbæk .....	881	7 106
Værløse .....	3 402	15 096	"	Værløse .....	3 402	15 096
<u>Frederiksborg amtskommune ..</u>	<u>134 644</u>	<u>252 557</u>				
			(Frederiksborg	Hillerød, del af .....	55	-
			( "	Blovstrød, del af .....	1 632	2 762
Allerød .....	6 759	14 668	( "	Lillerød .....	874	6 925
			( "	Lyng-Uggeløse, del af ....	4 198	4 981
Asminderød-Grønholt .....	7 233	13 046	(Frederiksborg	Asminderød-Grønholt .....	7 144	13 006
			( "	Esbønderup-Nødebo, del af ..	89	40
Birkerød .....	3 449	20 835	Frederiksborg	Birkerød, del af .....	3 449	20 835
Farum .....	2 251	9 583	"	Farum .....	2 251	9 583
			(Frederiksborg	Frederikssund købstad .....	882	7 835
			( "	Græse-Sigerslevvester .....	1 278	795
Frederikssund .....	4 052	12 486	( "	Oppe Sundby-Snostrup .....	1 892	3 856
			(Frederiksborg	Frederiksværk købstad .....	240	4 385
			( "	Kregme-Vinderød .....	4 190	6 129
Frederiksværk .....	8 983	14 328	( "	Melby .....	2 739	2 504
			( "	Ølsted .....	1 814	1 310
			(Frederiksborg	Blistrup .....	2 201	1 633
			( "	Esbønderup-Nødebo, del af ..	5 320	2 060
Græsted-Gilleleje .....	13 354	10 892	( "	Græsted-Mårup, del af .....	2 646	2 899
			( "	Søborg-Gilleleje .....	3 187	4 300

## BILAG 1. (fortsat). 1.3. KOMMUNALREFORMEN 1/4 1970. (fortsat).

Amtskommune og kommune 1/4 1970	Areal i ha 1/4 1970	Register- folketal 1/4 1970	Tidligere amtskommune	Tidligere kommune	Areal i ha 1/4 1970	Register- folketal 1/4 1970
			(Frederiksborg	Græsted-Mårum, del af .....	1 552	974
Helsingø .....	14 640	11 403	( " "	Helsingø-Valby .....	3 926	4 707
			( " "	Ramløse-Annisse .....	4 354	3 080
			( " "	Vejby-Tibirke .....	4 808	2 642
Helsingør .....	12 161	51 563	(Frederiksborg	Helsingør købstad .....	1 152	30 211
			( " "	Tikøb .....	11 009	21 352
Hillerød .....	13 251	29 662	(Frederiksborg	Hillerød, del af .....	5 993	23 500
			( " "	Alsønderup .....	1 996	1 818
			( " "	Esbønderup-Nødebo, del af ..	3 606	1 825
			( " "	Harløse .....	1 656	2 519
Hundested .....	3 077	6 301	Frederiksborg	Hundested .....	3 077	6 301
Hørsholm .....	3 046	18 799	(Frederiksborg	Birkerød, del af .....	19	156
			( " "	Bløvstrød, del af .....	1 269	583
			( " "	Hørsholm .....	1 758	18 060
Jægerspris .....	9 558	6 067	(Frederiksborg	Jægerspris .....	6 896	4 410
			( " "	Kyndby-Krogstrup .....	2 662	1 657
Karlebo .....	3 975	4 784	Frederiksborg	Karlebo .....	3 975	4 784
Skibby .....	7 993	4 585	"	Skibby .....	7 993	4 585
Skævinge .....	6 832	4 135	(Frederiksborg	Lille Lyngby .....	3 185	1 160
			( " "	Skævinge-Gørlose .....	2 214	2 447
			( " "	Strø .....	1 433	528
Slangerup .....	4 557	5 022	(Frederiksborg	Jørlunde, del af .....	1 279	718
			( " "	Lyngø-Uggeløse, del af .....	135	35
			( " "	Slangerup bykommune .....	814	2 701
			( " "	Slangerup landsogn .....	1 144	702
			( " "	Uvelse .....	1 185	866
Stenløse .....	6 549	8 013	(Frederiksborg	Slagslunde-Ganløse .....	3 415	2 570
			( " "	Stenløse-Veksø .....	3 134	5 443
Ølstykke .....	2 924	6 385	(Frederiksborg	Jørlunde, del af .....	1 137	836
			( " "	Ølstykke .....	1 787	5 549
Roskilde amtskommune .....	89 172	147 434				
=====	=====	=====				
Bramsnæs .....	7 981	4 485	(Roskilde	Hyllinge-Lyndby .....	2 798	1 899
			( " "	Rye-Sonnerup .....	3 174	1 739
			( " "	Sæby-Gershøj .....	2 009	847
Greve .....	5 757	20 273	(Roskilde	Greve-Kildebrønde .....	3 007	12 597
			( " "	Karlslunde-Karlstrup, del af	1 343	5 503
			( " "	Tune .....	1 407	2 173
Gundsø .....	6 352	5 404	(Roskilde	Hvedstrup-Fløng, del af ....	1 099	575
			( " "	Jyllinge-Gundsømagle .....	2 393	3 023
			( " "	Ågerup-Kirkerup .....	2 860	1 806
Hvalsø .....	7 195	4 672	(Roskilde	Hvalsø-Særløse .....	3 569	2 780
			( " "	Såby-Kisserup .....	3 626	1 892
Køge .....	12 521	30 045	(Roskilde	Køge købstad .....	2 116	17 360
			( " "	Højelse .....	2 680	3 773
			( " "	Ølsemagle .....	881	2 227
			(Præstø	Herfølge .....	6 844	6 685

## BILAG 1. (fortsat). 1.3. KOMMUNALREFORMEN 1/4 1970. (fortsat).

Amtskommune og kommune 1/4 1970	Areal i ha 1/4 1970	Register- folketal 1/4 1970	Tidligere amtskommune	Tidligere kommune	Areal i ha 1/4 1970	Register- folketal 1/4 1970
Lejre .....	8 825	6 107	(Roskilde ( " ( "	Herslev-Gevninge ..... Kornerup-Svogerslev, del af .. Lejre .....	2 663 536 5 626	1 557 249 4 301
Ramsø .....	6 815	5 664	(Roskilde ( " ( "	Ramsø ..... Roskilde Vor Frue, del af .. Ørsted-Dåstrup .....	4 009 218 2 588	4 040 29 1 595
Roskilde .....	8 075	49 034	(Roskilde ( " ( " ( " ( " ( "	Roskilde købstad, del af ... Himmelev ..... Hvedstrup-Fløng, del af .... Kornerup-Svogerslev, del af .. Reerslev-Vindinge, del af .. Roskilde Vor Frue, del af ..	3 007 1 498 242 724 1 194 1 410	39 984 4 087 39 2 516 1 239 1 169
Skovbo .....	13 102	6 899	(Roskilde ( " (Præstø	Borup-Kimmerslev ..... Ejby-Nr. Dalby ..... Skovbo .....	3 528 3 417 6 157	2 344 1 675 2 880
Solrød .....	3 998	8 010	(Roskilde ( " ( "	Havdrup-Solrød ..... Jersie-Skensved ..... Karlsunde-Karlstrup, del af	1 733 1 583 682	5 163 2 347 500
Vallø .....	8 551	6 841	(Præstø ( "	Strøby ..... Vallø .....	1 935 6 616	2 703 4 138
<u>Vestsjællands amtskommune ..</u>	<u>298 289</u>	<u>256 997</u>				
Bjergsted .....	13 862	6 844	(Holbæk ( " ( " ( "	Bregninge-Bjergsted ..... Føllenslev-Sørslev ..... Sejerø ..... Viskinge-Avnso ..... Dianalund .....	6 221 3 304 1 237 3 100 6 705	1 935 2 131 561 2 217 6 021
Dragsholm .....	15 247	10 546	(Holbæk ( " ( " ( "	Asnæs ..... Fårevejle ..... Grevinge ..... Vallekilde-Hørve .....	2 627 4 837 4 132 3 651	2 493 3 093 2 131 2 829
Fuglebjerg .....	14 274	6 193	(Sorø ( "	Fuglebjerg ..... Holsteinborg, del af .....	11 714 2 560	5 082 1 111
Gørlev .....	9 197	5 764	(Holbæk ( " ( "	Gørlev-Bakkendrup ..... Helsing-Drøsselbjerg ..... Svallerup .....	2 642 4 258 2 297	2 437 2 236 1 091
Hashøj .....	13 075	5 795	Sorø	Hashøj, del af .....	13 075	5 795
Haslev .....	13 104	11 227	(Sorø ( "	Haslev ..... Teestrup .....	10 787 2 317	10 173 1 054
Holbæk .....	15 942	25 782	(Holbæk ( " ( " ( " ( " ( " ( "	Holbæk købstad ..... Butterup-Tuse ..... Jernløse, del af ..... Orø ..... Sdr. Asmindrup-Grandløse ... Tuse Næs ..... Ågerup .....	2 026 1 953 71 1 539 2 633 6 077 1 643	17 892 2 050 58 655 1 771 2 477 879

## BILAG 1. (fortsat). 1.3. KOMMUNALREFORMEN 1/4 1970. (fortsat).

Amtskommune og kommune 1/4 1970	Areal i ha 1/4 1970	Register- folketal 1/4 1970	Tidligere amtskommune	Tidligere kommune	Areal i ha 1/4 1970	Register- folketal 1/4 1970
Hvidebæk .....	9 826	4 896	(Holbæk	Jorløse .....	1 413	437
			( " )	Rørby .....	1 593	1 081
			( " )	Store Fuglede-Lille Fuglede	2 400	1 211
			( " )	Ubby .....	2 666	1 541
			( " )	Vørslev .....	1 754	626
Høng .....	14 470	7 355	Holbæk	Høng .....	14 470	7 355
Jernløse .....	10 257	4 755	"	Jernløse, del af .....	10 257	4 755
Kalundborg .....	13 020	18 848	(Holbæk	Kalundborg købstad .....	4 027	11 762
			( " )	Raklev .....	3 958	4 016
			( " )	Røsnæs (Refsnæs) .....	1 824	831
			( " )	Årby .....	3 211	2 239
Korsør .....	7 457	19 861	(Sorø	Korsør købstad .....	1 650	15 550
			( " )	Tårnborg .....	2 389	2 017
			( " )	Vemmelev-Hemmeshøj .....	3 418	2 294
Nykøbing-Rørvig .....	4 065	6 097	(Holbæk	Nykøbing Sjælland købstad ..	1 429	4 905
			( " )	Højby, del af .....	183	221
			( " )	Rørvig .....	2 453	971
Ringsted .....	29 548	25 268	(Sorø	Ringsted købstad .....	3 755	12 499
			( " )	Benløse .....	1 177	2 425
			( " )	Fjenneslev, del af .....	4 723	1 699
			( " )	Haraldsted-Allindemagle ....	4 264	1 450
			( " )	Jystrup-Valsølille .....	3 398	1 376
			( " )	Kværkeby .....	2 553	1 226
			( " )	Nordrupøster-Farendløse ....	2 923	1 029
			( " )	Sneslev .....	1 543	642
			( " )	Vetterslev-Høm .....	1 719	1 041
			( " )	Vigersted .....	2 080	1 040
Skælskør .....	17 002	10 382	(Sorø	Skælskør .....	12 676	8 776
			( " )	Holsteinborg, del af .....	4 326	1 606
Slagelse .....	19 198	31 770	(Holbæk	Havrebjerg .....	1 153	531
			(Sorø	Slagelse købstad .....	1 219	23 169
			( " )	Hashøj, del af .....	7	124
			( " )	Hejninge .....	695	220
			( " )	Slagelse Skt. Mikkel's land- sogn .....	1 933	580
			( " )	Slagelse Skt. Peders land- sogn .....	2 712	3 316
			( " )	Stillinge .....	3 939	1 680
			( " )	Vestermose .....	7 540	2 150
Sorø .....	14 718	13 674	(Sorø	Sorø købstad .....	553	5 591
			( " )	Bromme .....	1 546	475
			( " )	Fjenneslev, del af .....	3 015	1 245
			( " )	Lynge-Brobjerg .....	4 548	3 525
			( " )	Pedersborg .....	1 808	1 560
			( " )	Slaglille-Bjernede .....	3 248	1 278
Stenlille .....	9 356	4 933	(Holbæk	Stenlille .....	2 237	1 617
			(Sorø	Flinterup .....	1 288	368
			( " )	Munke Bjergby .....	2 454	1 383
			( " )	Stenmagle .....	3 377	1 565

## BILAG 1. (fortsat). 1.3. KOMMUNALREFORMEN 1/4 1970. (fortsat).

Amtskommune og kommune 1/4 1970	Areal i ha 1/4 1970	Register- folketal 1/4 1970	Tidligere amtskommune	Tidligere kommune	Areal i ha 1/4 1970	Register- folketal 1/4 1970
Svinninge .....	8 597	5 681	Holbæk	Svinninge .....	8 597	5 681
			(Holbæk	Holmstrup .....	2 348	544
			( " )	Jyderup .....	1 665	3 246
Tornved .....	10 466	7 768	( " )	Mørkøv .....	1 365	1 663
			( " )	Skamstrup-Frydendal .....	3 642	1 700
			( " )	Stigs Bjergby .....	1 446	615
			(Holbæk	Egebjerg .....	2 931	1 474
			( " )	Højby, del af .....	6 397	3 037
Trundholm .....	16 289	9 501	( " )	Nr. Asmintrup .....	1 217	1 067
			( " )	Odden .....	1 670	1 245
			( " )	Vig .....	4 074	2 678
Tølløse .....	12 614	8 036	Holbæk	Tølløse .....	12 614	8 036
Storstrøms amtskommune ....	339 628	251 815				
			(Præstø	Alslev .....	1 222	332
			( " )	Fakse .....	9 061	7 268
Fakse .....	14 506	10 160	( " )	Karise .....	2 340	1 733
			( " )	Spjellerup-Smerup .....	1 883	827
			(Præstø	Everdrup .....	3 064	1 195
Fladså .....	13 250	5 742	( " )	Fladså, del af .....	6 595	2 778
			( " )	Snesere .....	3 591	1 769
			(Maribo	Holeby .....	10 258	4 359
Holeby .....	11 607	4 864	( " )	Tågerup-Torslunde, del af ..	1 349	505
			(Præstø	Holmegård, del af .....	2 906	3 148
Holmegård .....	6 566	4 622	( " )	Toksvård .....	3 660	1 474
			(Maribo	Højreby, del af .....	10 239	4 203
Højreby .....	12 780	5 062	( " )	Vesterborg .....	2 541	859
			(Præstø	Kalvehave .....	4 793	3 431
Langebæk .....	10 074	5 532	( " )	Mern .....	2 286	1 306
			( " )	Ø. Egesborg .....	2 995	795
			(Maribo	Maribo købstad .....	716	5 235
			( " )	Askø .....	369	132
			( " )	Bandholm .....	1 482	1 248
Maribo .....	15 392	12 283	( " )	Hillested .....	1 549	699
			( " )	Hunseby .....	2 652	1 724
			( " )	Maribo købstads landdistrikt	642	115
			( " )	Stokkemarke .....	4 763	1 786
			( " )	Østofte .....	3 219	1 344
Møn .....	23 712	12 436	Præstø	Møn .....	23 712	12 436
			(Maribo	Nakskov købstad .....	1 339	15 994
			( " )	Branderslev .....	1 520	666
			( " )	Herredskirke-Løjtofte,		
Nakskov .....	3 267	17 259	( " )	del af .....	89	43
			( " )	Højreby, del af .....	194	351
			( " )	Rudbjerg, del af .....	125	205

## BILAG 1. (fortsat). 1.3. KOMMUNALREFORMEN 1/4 1970. (fortsat).

Amtskommune og kommune 1/4 1970	Areal i ha 1/4 1970	Register- folketal 1/4 1970	Tidligere amtskommune	Tidligere kommune	Areal i ha 1/4 1970	Register- folketal 1/4 1970
Nykøbing Falster .....	13 380	25 825	(Maribo	Nykøbing Falster købstad ...	953	17 364
			( " )	Idestrup, del af .....	623	311
			( " )	Systofte, del af .....	1 221	714
			( " )	Tingsted, del af .....	2 430	2 428
			( " )	Toreby .....	7 056	4 625
			( " )	Væggerløse, del af .....	332	294
			( " )	Ønslev-Eskilstrup, del af ..	765	89
Nysted .....	14 234	6 311	(Maribo	Nysted købstad .....	549	1 211
			( " )	Døllefjelde-Musse .....	1 638	648
			( " )	Herritslev .....	1 604	675
			( " )	Kettinge-Bregninge .....	4 091	1 877
			( " )	Nysted landsogn .....	2 395	505
			( " )	V. Ulslev .....	1 639	609
			( " )	Ø. Ulslev-Godsted .....	2 318	786
Næstved .....	19 984	40 492	(Sorø	Fodby .....	2 059	921
			( " )	Herlufsholm .....	3 438	9 748
			( " )	Hyllinge .....	1 736	886
			( " )	Marvede .....	1 605	654
			( " )	Vallensved .....	1 932	644
			(Præstø	Næstved købstad .....	3 949	24 831
			( " )	Fladså, del af .....	4 047	2 397
( " )	Holmegård, del af .....	1 218	411			
Nr. Alslev .....	18 120	9 979	(Maribo	Gundslev .....	2 255	811
			( " )	Kippinge-Brarup-Stadager ...	3 657	1 829
			( " )	Nr. Alslev-Nr. Kirkeby ....	2 294	1 939
			( " )	Nr. Vedby .....	2 523	1 777
			( " )	Tingsted, del af .....	11	-
			( " )	Torkilstrup-Lillebrønde ....	2 547	996
			( " )	Vålse .....	1 945	631
( " )	Ønslev-Eskilstrup, del af ..	2 888	1 996			
Præstø .....	10 476	6 168	(Præstø	Præstø .....	6 755	4 926
			( " )	Bøgebjerg, del af .....	3 721	1 242
Ravnsborg .....	19 759	7 926	(Maribo	Birket .....	2 582	1 079
			( " )	Fejø .....	1 863	933
			( " )	Femø .....	1 138	381
			( " )	Herredskirke-Løjtofte, del af .....	1 407	477
			( " )	Horslunde-Nordlunde .....	3 955	1 772
			( " )	Købelev .....	2 538	788
			( " )	Sandby .....	2 848	1 134
( " )	Utterslev .....	2 260	923			
( " )	Vindeby .....	1 168	439			
Rudbjerg .....	14 341	4 679	(Maribo	Gloslunde-Grøshave .....	3 913	999
			( " )	Rudbjerg, del af .....	10 428	3 680
Rødby .....	12 046	8 164	(Maribo	Rødby købstad .....	3 114	4 751
			( " )	Nebbelunde-Sædinge .....	2 335	948
			( " )	Ringsebølle .....	519	361
			( " )	Tirsted-Skørringe-Vejleby ..	4 816	1 609
( " )	Tågerup-Torslunde, del af ..	1 262	495			
Rønnede .....	12 553	5 262	(Præstø	Rønnede .....	6 695	3 214
			( " )	Sdr. Dalby .....	5 858	2 048

## BILAG 1. (fortsat). 1.3. KOMMUNALREFORMEN 1/4 1970. (fortsat).

Amtskommune og kommune 1/4 1970	Areal i ha 1/4 1970	Register- folketal 1/4 1970	Tidligere amtskommune	Tidligere kommune	Areal i ha 1/4 1970	Register- folketal 1/4 1970
Sakskøbing .....	17 636	9 717	(Maribo	Sakskøbing købstad .....	212	2 523
			( " )	Majbølle .....	2 313	1 242
			( " )	Radsted .....	3 628	1 155
			( " )	Sakskøbing landsogn .....	2 044	1 898
			( " )	Slemminge-Fjelde .....	2 664	985
			( " )	Tårs .....	2 263	758
			( " )	Vignæs .....	1 179	240
			( " )	Våbensted-Engestofte .....	3 333	916
Stevns .....	16 636	10 156	(Præstø	Store Heddinge købstad .....	1 299	2 245
			( " )	Boestofte .....	5 435	3 483
			( " )	Hellested .....	2 762	1 097
			( " )	Stevns .....	7 140	3 331
Stubbekøbing .....	15 641	7 784	(Maribo	Stubbekøbing købstad .....	383	2 061
			( " )	Falkerslev .....	2 121	423
			( " )	Horbelev .....	3 033	1 371
			( " )	Karløby-Horreby-Nr. Ørslev .	3 080	1 540
			( " )	Maglebrønde .....	1 107	458
			( " )	Systofte, del af .....	116	-
			( " )	Sdr. Kirkeby-Sdr. Alslev, del af .....	2 098	613
			( " )	Tingsted, del af .....	10	-
Suså .....	14 484	6 595	(Præstø	Herlufmagle-Tybjerg .....	6 465	2 846
			( " )	Suså .....	8 019	3 749
Sydfalster .....	11 331	5 824	(Maribo	Idestrup, del af .....	3 240	1 626
			( " )	Skelby-Gedesby .....	3 536	2 358
			( " )	Sdr. Kirkeby-Sdr. Alslev, del af .....	26	-
			( " )	Væggerløse, del af .....	4 529	1 840
Vordingborg .....	17 853	18 973	(Præstø	Vordingborg købstad .....	3 841	11 640
			( " )	Bøgebjerg, del af .....	1 661	490
			( " )	Kastrup .....	2 768	2 106
			( " )	Køng-Lundby .....	5 126	2 392
			( " )	Sværdborg .....	2 736	1 146
			( " )	Ørslev .....	1 721	1 199
<u>Bornholms amtskommune .....</u>	<u>58 816</u>	<u>47 405</u>				
Allinge-Gudhjem .....	15 456	8 769	(Bornholms	Allinge-Sandvig købstad ....	971	2 023
			( " )	Olsker .....	2 525	1 725
			( " )	Rø .....	2 611	686
			( " )	Ø. Larsker-Gudhjem .....	3 980	2 149
			( " )	Ø. Marie .....	5 369	2 186
Hasle .....	11 431	6 620	(Bornholms	Hasle købstad .....	214	1 542
			( " )	Hasle købstads land- distrikt 1) .....	207	-
			( " )	Klemensker .....	5 706	2 398
			( " )	Nyker, del af .....	2 372	1 657
			( " )	Rutsker .....	2 932	1 023

1) Folketallet er indeholdt i tallet for Hasle købstad



## BILAG 1. (fortsat). 1.3. KOMMUNALREFORMEN 1/4 1970. (fortsat).

Amtskommune og kommune 1/4 1970	Areal i ha 1/4 1970	Register- folketal 1/4 1970	Tidligere amtskommune	Tidligere kommune	Areal i ha 1/4 1970	Register- folketal 1/4 1970
			(Bornholms	Neksø købstad .....	439	3 499
			( "	Svaneke købstad .....	221	1 164
Neksø .....	10 357	8 766	( "	Bodilsker .....	3 267	1 371
			( "	Ibsker .....	3 230	1 544
			( "	Povlsker .....	3 200	1 188
Rønne .....	2 894	15 495	(Bornholms	Rønne købstad .....	981	12 440
			( "	Knudsker .....	1 913	3 055
			(Bornholms	Åkirkeby købstad .....	555	1 549
			( "	Nyker, del af .....	97	33
Åkirkeby .....	18 638	7 631	( "	Nylarsker .....	2 335	1 032
			( "	Pedersker .....	2 980	983
			( "	V. Marie .....	6 984	1 845
			( "	Åker .....	5 687	2 189
Christiansø .....	40	124	Bornholms	Christiansø .....	40	124
(udenf. komm.inddelingen)				(udenf. komm.inddelingen).		
<u>Fyns amtskommune .....</u>	<u>348 551</u>	<u>430 958</u>				
Assens .....	13 944	10 777	Assens	Assens .....	13 944	10 777
Bogense .....	10 209	6 450	Odense	Bogense .....	10 209	6 450
Broby .....	9 976	5 886	Svendborg	Broby .....	9 976	5 886
			(Svendborg	Hundstrup .....	1 616	674
			( "	Kirkeby .....	1 723	1 378
Egebjerg .....	12 383	8 355	( "	Lunde .....	1 798	642
			( "	Ollerup-Skerninge .....	3 484	2 741
			( "	Stenstrup .....	2 493	1 993
			( "	Ulbølle .....	1 269	927
			(Assens	Brenderup .....	2 671	2 121
			( "	Ejby .....	7 282	3 265
Ejby .....	16 195	10 323	( "	Fjelsted-Harndrup .....	2 838	1 942
			( "	Gelsted .....	2 291	2 461
			( "	Ingslev .....	1 113	534
			(Svendborg	Fåborg købstad .....	1 586	5 630
			( "	Brahetrolleborg .....	4 665	1 980
			( "	Diernæs .....	1 859	959
			( "	Horne .....	3 845	2 411
Fåborg .....	22 766	17 259	( "	Håstrup .....	1 697	687
			( "	Svanninge .....	3 575	3 144
			( "	V. Åby .....	2 298	1 364
			( "	Ø. Hæsinge .....	2 012	432
			( "	Åstrup .....	1 229	652
Glamsbjerg .....	9 199	5 677	Assens	Glamsbjerg .....	9 199	5 677
			(Svendborg	Gudbjerg .....	4 394	1 655
			( "	Gudme-Brudager .....	2 553	1 458
Gudme .....	12 166	6 530	( "	Hesselager .....	2 691	1 541
			( "	Oure-Vejstrup .....	2 528	1 876
Hårby .....	7 972	4 671	Assens	Hårby .....	7 972	4 671
Kerteminde .....	14 346	10 296	Odense	Kerteminde .....	14 346	10 296
Langeskov .....	4 345	4 598	Odense	Langeskov .....	4 345	4 598
Marstal .....	1 675	4 095	Svendborg	Marstal Handelsplads .....	1 675	4 095

## BILAG 1. (fortsat). 1.3. KOMMUNALREFORMEN 1/4 1970. (fortsat).

Amtskommune og kommune 1/4 1970	Areal i ha 1/4 1970	Register- folketal 1/4 1970	Tidligere amtskommune	Tidligere kommune	Areal i ha 1/4 1970	Register- folketal 1/4 1970
			(Assens	Middelfart købstad .....	823	9 015
			( " "	Kavslunde-Gamborg .....	2 477	2 848
Middelfart .....	7 228	16 247	( " "	Middelfart købstads land-		
			( " "	distrikt .....	398	12
			( " "	Vejlby-Strib .....	3 530	4 372
Munkebo .....	1 901	4 756	Odense	Munkebo .....	1 901	4 756
			(Svendborg	Nyborg købstad .....	851	11 698
Nyborg .....	8 357	17 423	( " "	Avnslev-Bovense .....	3 978	2 800
			( " "	Hjulby .....	467	900
			( " "	Vindinge .....	3 061	2 025
Nr. Åby .....	6 489	5 195	Assens	Nr. Åby .....	6 489	5 195
			(Odense	Odense købstad .....	4 253	102 698
			( " "	Allerup-Davinde .....	1 884	933
			( " "	Allerse-Næsbyhoved Broby ....	2 237	7 580
			( " "	Brændekilde-Bellinge .....	1 975	3 348
			( " "	Dalum .....	1 157	12 907
			( " "	Fjordager .....	2 553	4 530
Odense .....	30 443	163 593	( " "	Fraugde .....	2 731	2 003
			( " "	Korup-Ubberud .....	3 248	4 703
			( " "	Lumby .....	2 465	4 343
			( " "	Pårup .....	1 505	9 402
			( " "	Sanderum .....	2 897	6 272
			( " "	Stenløse-Fangel .....	2 664	3 428
			( " "	Årslev, del af .....	874	1 446
Otterup .....	16 845	10 462	Odense	Otterup .....	16 845	10 462
			(Svendborg	Espe .....	1 404	930
			( " "	Heden .....	773	375
Ringe .....	15 403	11 025	( " "	Hillerslev .....	2 522	1 165
			( " "	Krarup .....	1 613	752
			( " "	Ringe .....	7 609	6 907
			( " "	Sdr. Højrup .....	767	566
			( " "	Vantinge .....	715	330
Rudkøbing .....	6 292	7 069	Svendborg	Rudkøbing .....	6 292	7 069
			(Svendborg	Gislev .....	3 332	1 895
Ryslinge .....	7 936	5 476	( " "	Kværndrup .....	3 096	1 963
			( " "	Ryslinge .....	1 508	1 618
			(Svendborg	Svendborg købstad .....	3 128	23 149
			( " "	Egense .....	2 148	1 416
Svendborg .....	17 280	35 650	( " "	Skårup .....	2 762	2 215
			( " "	Thurø .....	753	2 197
			( " "	Tved .....	1 506	1 573
			( " "	Tåsinge .....	6 983	5 100
Sydlangeland .....	12 082	5 738	Svendborg	Sydlangeland .....	12 082	5 738
Søndersø .....	18 168	9 479	Odense	Søndersø .....	18 168	9 479
Tommerup .....	7 313	6 076	"	Tommerup .....	7 313	6 076
Tranekær .....	10 745	4 325	Svendborg	Tranekær .....	10 745	4 325
			(Svendborg	Flødstrup .....	2 008	1 021
Ullerslev .....	5 376	4 360	( " "	Ullerslev .....	3 368	3 339

## BILAG 1. (fortsat). 1.3. KOMMUNALREFORMEN 1/4 1970. (fortsat).

Amtskommune og kommune 1/4 1970	Areal i ha 1/4 1970	Register- folketal 1/4 1970	Tidligere amtskommune	Tidligere kommune	Areal i ha 1/4 1970	Register- folketal 1/4 1970
Vissenbjerg .....	4 739	5 159	Odense	Vissenbjerg .....	4 739	5 159
Ærøskøbing (tidl. Vest Ærø) 1	7 370	5 200	Svendborg	Vest Ærø .....	7 370	5 200
Ørbæk .....	13 931	6 630	"	Ørbæk .....	13 931	6 630
Årslev .....	7 428	7 145	(Odense ( " )	Rolsted .....	1 521	1 508
Årup .....	8 049	5 033	Assens	Årslev, del af .....	5 907	5 637
Årup .....	8 049	5 033		Årup .....	8 049	5 033
<u>Sønderjyllands amtskommune .</u>	<u>392 935</u>	<u>237 270</u>				
Augustenborg .....	5 397	6 176	(Sønderborg ( " ) ( " )	Augustenborg .....	1 804	3 537
				Asserballe-Notmark .....	3 498	2 595
				Ulkebøl, del af .....	95	44
Bov .....	14 865	9 520	(Åbenrå ( " )	Bov .....	9 807	7 479
				Holbøl .....	5 058	2 041
Bredebro .....	15 040	3 747	(Tønder ( " ) ( " ) ( " ) ( " )	Ballum .....	5 376	818
				Brede .....	5 440	1 866
				Randerup .....	1 033	183
				Sdr. Skast .....	1 188	199
				Visby .....	2 003	681
Broager .....	4 334	5 387	Sønderborg	Broager .....	4 334	5 387
			(Vejle ( " ) ( " )	Hejls .....	1 548	862
				Taps .....	1 913	730
				Vejstrup .....	2 172	1 134
Christiansfeld .....	21 137	9 273	(Haderslev ( " ) ( " ) ( " ) ( " ) ( " ) ( " ) ( " ) ( " )	Christiansfeld flække .....	47	958
				Aller .....	1 603	513
				Bjerning, del af .....	1 261	356
				Fjelstrup, del af .....	2 704	1 107
				Frørup .....	1 501	343
				Hjerndrup .....	1 323	354
				Stepping .....	3 282	919
				Tyrstrup .....	3 783	1 997
Gram .....	13 608	5 017	(Haderslev (Tønder	Gram .....	9 247	3 935
Gråsten .....	5 637	6 336	Åbenrå	Højrup .....	4 361	1 082
			(Haderslev ( " ) ( " ) ( " ) ( " ) ( " ) ( " ) ( " ) ( " ) ( " ) ( " )	Gråsten .....	5 637	6 336
				Haderslev købstad .....	3 172	20 291
				Bjerning, del af .....	148	9
				Fjelstrup, del af .....	759	309
				Grarup .....	860	151
				Halk .....	2 992	830
				Hoptrup .....	4 883	2 238
				Moltrup .....	2 031	554
				Sdr. Starup .....	2 002	1 243
				Vilstrup .....	2 724	1 251
				Vonsbæk .....	1 584	482
				Øsby .....	4 344	1 690
				Åstrup .....	1 863	572

1 Vestærø kommune benævnes Ærøskøbing kommune fra 9. oktober 1970.

## BILAG 1. (fortsat). 1.3. KOMMUNALREFORMEN 1/4 1970. (fortsat).

Amtskommune og kommune 1/4 1970	Areal i ha 1/4 1970	Register- folketal 1/4 1970	Tidligere amtskommune	Tidligere kommune	Areal i ha 1/4 1970	Register- folketal 1/4 1970
Højer .....	10 865	3 387	(Tønder	Højer flække .....	986	1 407
			( " )	Daler .....	2 257	596
			( " )	Emmerlev .....	3 351	844
			( " )	Hjerpsted .....	1 180	174
			( " )	Højer landsogn .....	3 091	366
Lundtoft .....	13 785	5 649	(Åbenrå	Bovrup .....	1 186	664
			( " )	Felsted .....	4 609	2 201
			( " )	Kliplev .....	6 532	2 107
			( " )	Varnæs .....	1 458	677
Løgumkloster .....	20 032	6 307	(Åbenrå	Bedsted .....	3 320	988
			(Tønder	Løgumkloster flække .....	1 725	2 089
			( " )	Højst .....	5 107	1 121
			( " )	Løgumkloster landsogn .....	3 813	459
			( " )	Nr. Løgum .....	6 067	1 650
Nordborg .....	12 478	15 083	(Sønderborg	Nordborg flække .....	394	3 016
			( " )	Egen .....	3 246	2 693
			( " )	Havnbjerg .....	2 235	4 349
			( " )	Holm .....	1 639	643
			( " )	Oksbøl .....	2 043	1 306
			( " )	Pøl .....	1 101	1 314
			( " )	Svenstrup .....	1 820	1 762
Nr. Rangstrup .....	29 704	8 696	(Haderslev	Agerskov .....	8 896	2 349
			( " )	Bevtoft .....	6 197	1 414
			( " )	Branderup .....	2 511	772
			( " )	Toftlund .....	7 082	3 311
			(Tønder	Arrild .....	5 018	850
Rødding .....	27 380	10 615	(Haderslev	Hjerting .....	1 273	358
			( " )	Jels .....	4 035	1 829
			( " )	Lintrup .....	3 934	955
			( " )	Rødding .....	3 227	2 826
			( " )	Skodborg .....	3 695	1 728
			( " )	Skrave .....	2 870	621
			( " )	Sdr. Hygum .....	5 263	1 315
			( " )	Ø. Lindet .....	3 083	983
Rødekro .....	20 101	7 874	(Åbenrå	Egvad .....	2 988	577
			( " )	Hellevad .....	3 515	1 077
			( " )	Hjordkær .....	3 308	1 473
			( " )	Rise, del af .....	3 151	2 879
			( " )	Ø. Løgum .....	7 139	1 868
Skærbæk .....	35 888	7 477	(Tønder	Brøns .....	4 990	867
			( " )	Døstrup .....	4 335	968
			( " )	Mjolden .....	1 752	334
			( " )	Rejsby .....	1 867	518
			( " )	Rømø .....	12 886	817
			( " )	Skærbæk .....	5 529	3 016
			( " )	Vodder .....	4 529	957
Sundeved .....	6 931	4 260	(Sønderborg	Dybbøl, del af .....	10	-
			( " )	Sundeved, del af .....	6 921	4 260

## BILAG 1. (fortsat). 1.3. KOMMUNALREFORMEN 1/4 1970. (fortsat).

Amtskommune og kommune 1/4 1970	Areal i ha 1/4 1970	Register- folketal 1/4 1970	Tidligere amtskommune	Tidligere kommune	Areal i ha 1/4 1970	Register- folketal 1/4 1970
Sydals .....	9 398	5 672	(Sønderborg	Hørup .....	2 506	1 885
			( " )	Kegnæs .....	1 681	775
			( " )	Lysabild .....	3 192	1 742
			( " )	Tandslet .....	2 019	1 270
Sønderborg .....	5 440	29 319	(Sønderborg	Sønderborg købstad .....	853	23 069
			( " )	Dybbøl, del af .....	1 404	2 053
			( " )	Sundeved, del af .....	9	-
			( " )	Ulkebøl, del af .....	3 174	4 197
Tinglev .....	34 099	9 635	(Åbenrå	Bjolderup .....	5 601	1 774
			( " )	Uge .....	3 002	614
			(Tønder	Burkal .....	8 768	2 309
			( " )	Bylderup .....	4 343	1 061
			( " )	Ravsted .....	5 089	1 182
Tønder .....	16 926	11 675	( " )	Tinglev .....	7 296	2 695
			(Tønder	Tønder købstad .....	1 791	7 489
			( " )	Abild .....	5 278	1 261
			( " )	Hostrup .....	3 833	1 054
			( " )	Møgeltønder .....	3 488	1 181
			( " )	Tønder landsogn .....	1 059	268
Vojens .....	29 720	16 268	( " )	Ubjerg .....	1 477	422
			(Haderslev	Hammelev .....	3 414	1 548
			( " )	Jegerup .....	1 652	588
			( " )	Magstrup .....	2 289	597
			( " )	Nustrup .....	5 938	1 540
			( " )	Oksenvad .....	3 348	834
			( " )	Sommersted .....	3 217	1 597
Åbenrå .....	12 808	20 277	( " )	Vedsted .....	5 987	2 589
			( " )	Vojens .....	3 875	6 975
			(Åbenrå	Åbenrå købstad .....	1 695	15 156
			( " )	Ensted .....	4 165	2 126
Ribe amtskommune .....	313 506	196 894	( " )	Løjt .....	5 566	2 724
			( " )	Rise, del af .....	1 382	271
			(Vejle	Randbøl, del af .....	675	92
			(Ribe	Grene .....	5 566	2 647
			( " )	Vorbasse .....	9 215	1 952
			Ribe	Blåbjerg .....	25 855	6 510
			(Ribe	Ho-Oksby .....	12 307	658
			( " )	Ål .....	9 973	2 548
			(Ribe	Bramming .....	7 635	5 937
			( " )	Gørding .....	5 167	2 422
( " )	Hunderup .....	1 791	748			
Brørup .....	10 675	5 112	( " )	Vejrup .....	2 663	1 181
			(Ribe	Brørup .....	6 066	4 066
( " )	Lindknud, del af .....	4 609	1 046			

## BILAG 1. (fortsat). 1.3. KOMMUNALREFORMEN 1/4 1970. (fortsat).

Amtskommune og kommune 1/4 1970	Areal i ha 1/4 1970	Register- folketal 1/4 1970	Tidligere amtskommune	Tidligere kommune	Areal i ha 1/4 1970	Register- folketal 1/4 1970			
Esbjerg .....	22 059	75 860	(Ribe	Esbjerg købstad .....	12 949	62 483			
			( " )	Alslev-Hostrup, del af .....	2 759	597			
			( " )	Guldager .....	3 255	10 064			
			( " )	Sneum .....	1 097	447			
			( " )	Tjæreborg .....	1 999	2 269			
Fanø .....	5 576	2 705	(Ribe	Nordby .....	3 849	2 353			
			( " )	Sønderho .....	1 727	352			
Grindsted .....	38 196	16 195	(Vejle	Blåhøj, del af .....	241	25			
			( " )	Filskov .....	3 776	1 034			
			( " )	Sdr. Omme, del af .....	8 406	2 449			
			(Ribe	Ansager, del af .....	3 081	1 123			
			( " )	Grindsted .....	13 298	9 345			
Helle .....	28 099	7 683	( " )	Hejnsvig .....	9 394	2 219			
			Ribe	Helle .....	28 099	7 683			
			(Ribe	Føvling .....	5 582	1 881			
Holsted .....	18 715	6 628	( " )	Holsted .....	3 869	2 773			
			( " )	Lindknud, del af .....	3 506	605			
			( " )	Åstrup .....	5 758	1 369			
			(Ribe	Ribe købstad .....	3 384	8 224			
Ribe .....	35 226	17 196	( " )	Farup .....	3 217	868			
			( " )	Hjortlund .....	2 242	397			
			( " )	Jernved .....	3 009	1 528			
			( " )	Kalvslund .....	2 403	400			
			( " )	Mandø .....	763	131			
			( " )	Obbekær .....	1 729	290			
			( " )	Seem .....	3 846	821			
			( " )	V. Vedsted .....	2 736	1 253			
			( " )	Vilslev .....	2 457	764			
			( " )	Ø. Vedsted .....	1 159	451			
			(Tønder	Hviding .....	2 975	750			
			( " )	Roager .....	2 599	701			
			( " )	Spandet .....	2 707	618			
			Varde .....	25 199	16 630	(Ribe	Varde købstad .....	8 282	11 456
						( " )	Alslev-Hostrup, del af .....	3 640	994
( " )	Horne .....	4 552				1 369			
( " )	Janderup-Billum .....	5 514				1 781			
( " )	Torstrup .....	3 211				1 030			
Vejen .....	24 453	14 312	(Ribe	Andst .....	4 479	1 496			
			( " )	Gesten .....	4 271	1 403			
			( " )	Malt .....	3 024	1 691			
			( " )	Veerst-Bække .....	7 049	2 252			
			( " )	Vejen .....	5 630	7 470			
Ølgod .....	24 461	9 878	(Ribe	Ansager, del af .....	6 852	2 787			
			( " )	Ølgod .....	17 609	7 091			
<u>Vejle amtskommune</u> .....	<u>299 072</u>	<u>304 358</u>							
Brødstrup .....	20 651	7 885	(Skanderborg	Brødstrup .....	5 892	3 925			
			( " )	Grødstrup .....	3 656	1 050			
			( " )	Klovborg-Tyrsting, del af ..	1 416	270			
			( " )	Sdr. Vissing-Voerladedegård ..	7 333	1 854			
			( " )	Tønning-Træden .....	2 354	786			

## BILAG 1. (fortsat). 1.3. KOMMUNALREFORMEN 1/4 1970. (fortsat).

Amtskommune og kommune 1/4 1970	Areal i ha 1/4 1970	Register- folketal 1/4 1970	Tidligere amtskommune	Tidligere kommune	Areal i ha 1/4 1970	Register- folketal 1/4 1970
Børkop .....	10 313	9 053	(Vejle	Gauerslund .....	4 100	5 583
			( "	Gårslev .....	1 947	1 462
			( "	Skærup, del af .....	658	419
			( "	Smidstrup .....	3 608	1 589
Egtved .....	32 425	11 982	(Vejle	Bredsten .....	3 129	1 443
			( "	Egtved .....	8 074	2 857
			( "	Jerlev, del af .....	1 442	613
			( "	Nørup .....	5 275	1 859
			( "	Randbøl, del af .....	6 579	1 476
			( "	V. Nebel .....	1 261	809
			( "	Ødsted .....	3 161	1 281
			( "	Ø. Starup .....	3 504	1 644
Fredericia .....	13 446	43 232	(Vejle	Fredericia købstad .....	5 082	34 464
			( "	Bredstrup .....	1 387	550
			( "	Erritsø .....	1 642	3 702
			( "	Herslev .....	2 019	853
			( "	Pjedsted .....	1 058	708
			( "	Taulov .....	2 258	2 955
Gedved .....	13 894	7 822	(Skanderborg	Gangsted-Søvind .....	3 240	1 519
			( "	Hovedgård .....	3 368	2 351
			( "	Kattrup-Tolstrup .....	2 572	1 676
			( "	Østbirk-Yding .....	4 714	2 276
Give .....	40 448	12 615	(Vejle	Give .....	26 721	8 573
			( "	Thyregod-Vester, del af ....	8 465	2 442
			( "	Ø. Nykirke .....	5 262	1 600
Hedensted .....	13 654	10 813	(Vejle	Engum, del af .....	-	-
			( "	Grejs-Sindbjerg, del af ....	22	10
			( "	Hatting-Torsted, del af ....	604	243
			( "	Hedensted-Daugård .....	4 926	4 791
			( "	Korning .....	1 273	620
			( "	Løsning .....	1 397	2 418
			( "	Urlev-Stenderup, del af ....	965	291
			( "	Ølsted, del af .....	1 033	544
			( "	Ø. Snede, del af .....	3 434	1 896
Horsens .....	19 055	51 834	(Vejle	Glud-Skjold, del af .....	-	-
			( "	Hatting-Torsted, del af ....	2 867	4 456
			( "	Tyrsted-Uth .....	3 525	5 252
			( "	Ølsted, del af .....	455	237
			(Skanderborg	Horsens købstad .....	1 247	35 621
			( "	Endelave .....	1 308	257
			( "	Lundum-Hansted .....	3 340	2 057
			( "	Tamdrup .....	3 310	1 611
Jelling .....	8 938	4 780	(Vejle	Vår-Nebel .....	3 003	2 343
			(Vejle	Jelling .....	8 938	4 780
Juelsminde .....	23 970	14 289	(Vejle	Glud-Skjold, del af .....	3 861	2 237
			( "	Juelsminde .....	11 665	7 245
			( "	Nepsager-Bjerre .....	2 623	1 816
			( "	Rårup .....	4 246	2 070
			( "	Urlev-Stenderup, del af ....	1 575	921

## BILAG 1. (fortsat). 1.3. KOMMUNALREFORMEN 1/4 1970. (fortsat).

Amtskommune og kommune 1/4 1970	Areal i ha 1/4 1970	Register- folketal 1/4 1970	Tidligere amtskommune	Tidligere kommune	Areal i ha 1/4 1970	Register- folketal 1/4 1970
Kolding .....	23 856	52 254	(Vejle	Kolding købstad .....	5 609	39 609
			( " )	Almind .....	1 992	927
			( " )	Dalby .....	1 222	1 318
			( " )	Harte-Nr. Brandrup .....	2 788	3 247
			( " )	Sdr. Bjert .....	3 344	1 748
			( " )	Sdr. Stenderup .....	3 136	925
			( " )	Viuf .....	1 750	749
			( " )	Vonsild .....	2 120	1 294
Lunderskov .....	9 588	4 402	(Ribe	Seest .....	1 895	2 437
			Ribe	Lunderskov .....	9 588	4 402
Nr. Snede .....	25 402	7 114	(Skanderborg	Ejstrup, del af .....	13 820	2 920
			( " )	Klovborg-Tyrsting, del af ..	3 539	1 175
			( " )	Nr. Snede .....	8 043	3 019
Tørring-Uldum .....	18 885	10 372	(Vejle	Grejs-Sindbjerg, del af ....	3 793	2 105
			( " )	Langskov .....	1 311	762
			( " )	Uldum .....	1 380	1 182
			( " )	Ø. Snede, del af .....	327	33
			(Skanderborg	Hvirring-Hornborg .....	5 539	2 840
			( " )	Linnerup-Hammer .....	2 442	620
Vamdrup .....	10 149	6 187	(Vejle	Ødis .....	4 202	1 427
			(Ribe	Vamdrup .....	5 947	4 760
Vejle .....	14 398	49 724	(Vejle	Vejle købstad .....	1 585	31 763
			( " )	Engum, del af .....	2 184	1 017
			( " )	Hornstrup .....	2 158	3 575
			( " )	Hover .....	1 861	5 025
			( " )	Højen .....	2 413	1 137
			( " )	Jerlev, del af .....	27	-
			( " )	Skibet .....	2 290	2 504
			( " )	Skærup, del af .....	621	217
Ringkøbing amtskommune .....	484 881	240 014	( " )	Vinding .....	1 259	4 486
			(Ringkøbing	Avlum-Hodsager .....	10 687	3 694
			( " )	Grove, del af .....	4 147	303
Avlum-Haderup .....	24 751	5 911	( " )	Haderup .....	9 917	1 914
			(Vejle	Blåhøj, del af .....	3 137	942
			( " )	Brande .....	15 458	6 814
Brande .....	18 813	7 782	( " )	Thyregod-Vester, del af ....	218	26
			Egvad .....	37 301	9 691	
Herning .....	54 467	52 176	Ringkøbing	Egvad .....	37 301	9 691
			(Skanderborg	Ejstrup, del af .....	192	17
			(Ringkøbing	Herning købstad .....	5 039	32 512
			( " )	Gjellerup, del af .....	5 671	4 887
			( " )	Ilskov .....	3 512	763
			( " )	Rind .....	17 957	5 593
			( " )	Simmelkær .....	2 472	634
			( " )	Sinding .....	2 739	682
			( " )	Snebjerg .....	7 622	3 814
			( " )	Sunds .....	6 102	2 857
( " )	Ørre .....	3 161	417			



## BILAG 1. (fortsat). 1.3. KOMMUNALREFORMEN 1/4 1970. (fortsat).

Amtskommune og kommune 1/4 1970	Areal i ha 1/4 1970	Register- folketal 1/4 1970	Tidligere amtskommune	Tidligere kommune	Areal i ha 1/4 1970	Register- folketal 1/4 1970
Holmsland .....	9 444	4 021	Ringkøbing	Holmsland .....	9 444	4 021
			(Ringkøbing	Holstebro købstad .....	3 116	24 009
			( " "	Borbjerg .....	7 949	2 399
			( " "	Idum .....	4 548	606
			( " "	Mejrup .....	3 375	1 527
Holstebro .....	35 090	32 699	( " "	Navr-Sir .....	4 011	970
			( " "	Nr. Felding .....	3 190	729
			( " "	Råsted, del af .....	2 629	185
			( " "	Tvis .....	6 224	2 265
			( " "	Vejrum, del af .....	48	9
			(Skanderborg	Vinding-Bryrup-Vrads, del af	654	65
			(Viborg	Engesvang .....	5 520	2 004
Ikast .....	29 229	16 458	(Ringkøbing	Bording .....	11 606	3 255
			( " "	Gjellerup, del af .....	133	24
			( " "	Ikast .....	11 316	11 110
			(Ringkøbing	Lemvig købstad .....	1 709	6 766
			( " "	Dybe-Ramme .....	3 350	1 560
			( " "	Fabjerg .....	3 383	655
			( " "	Fjaltring-Trans .....	1 764	547
Lemvig .....	46 570	19 942	( " "	Gudum .....	5 697	1 171
			( " "	Klinkby .....	6 871	2 318
			( " "	Lomborg-Rom .....	6 197	1 304
			( " "	Nr. Nisum .....	2 087	1 747
			( " "	Tangsø .....	15 512	3 874
			(Ringkøbing	Ringkøbing købstad .....	1 601	6 536
			( " "	Dejbjerg, del af .....	49	-
			( " "	Hee .....	4 607	1 004
			( " "	Hover .....	3 204	524
			( " "	Husby, del af .....	1 298	19
			( " "	No .....	2 679	776
			( " "	Stadil .....	4 027	606
Ringkøbing .....	40 085	15 179	( " "	Sdr. Lem .....	4 950	2 115
			( " "	Tim .....	4 053	1 175
			( " "	Torsted, del af .....	6 211	582
			( " "	Ulfborg, del af .....	1	-
			( " "	Vedersø .....	2 179	537
			( " "	Velling .....	2 726	785
			( " "	Vinding-Vind, del af .....	0	-
			( " "	Ølstrup .....	2 500	520
			(Ringkøbing	Skjern købstad .....	4 640	6 058
			( " "	Bølling-Sædding .....	3 457	984
			( " "	Dejbjerg, del af .....	3 695	622
Skjern .....	32 804	12 090	( " "	Faster .....	3 304	1 037
			( " "	Hanning .....	3 895	1 010
			( " "	Stavning .....	4 419	832
			( " "	Sdr. Borris, del af .....	9 394	1 547
			(Ringkøbing	Struer købstad .....	437	9 263
			( " "	Gimsing .....	995	1 734
			( " "	Hjerm .....	3 162	1 421
Struer .....	17 466	17 161	( " "	Resen-Humlum .....	4 065	2 357
			( " "	Vejrum, del af .....	1 941	543
			( " "	Venø .....	646	108
			( " "	Ølby-Asp-Fovsing .....	6 220	1 735

## BILAG 1. (fortsat). 1.3. KOMMUNALREFORMEN 1/4 1970. (fortsat).

Amtskommune og kommune 1/4 1970	Areal i ha 1/4 1970	Register- folketal 1/4 1970	Tidligere amtskommune	Tidligere kommune	Areal i ha 1/4 1970	Register- folketal 1/4 1970
Thyborøn-Harboør .....	4 214	4 628	(Ringkøbing ( " )	Harboør-Engbjerg .....	3 993	2 224
				Thyborøn .....	221	2 404
Thyholm .....	7 692	4 027	(Thisted ( " ) ( " )	Hvidbjerg-Lyngs .....	4 734	2 361
				Jegindø .....	791	651
				Søndbjerg-Odby .....	2 167	1 015
Trehøje .....	29 247	6 972	(Ringkøbing ( " ) ( " ) ( " ) ( " )	Nr. Omme, del af .....	4 787	1 206
				Timring .....	6 645	1 218
				Torsted, del af .....	-	-
				Vildbjerg-Nøvling .....	5 466	2 698
				Vinding-Vind, del af .....	12 349	1 850
Ulfborg-Vemb .....	22 536	6 872	(Ringkøbing ( " ) ( " ) ( " ) ( " ) ( " ) ( " ) ( " )	Gørding-Vemb-Bur .....	4 662	1 937
				Husby, del af .....	2 019	353
				Madum .....	1 630	249
				Råsted, del af .....	917	69
				Staby .....	2 846	975
				Sdr. Nissum .....	3 381	1 236
				Torsted, del af .....	1	-
				Ulfborg, del af .....	7 080	2 053
Videbæk .....	28 920	10 368	(Ringkøbing ( " ) ( " ) ( " ) ( " )	Brejning .....	7 429	2 334
				Nr. Omme, del af .....	2 740	772
				Nr. Vium-Herborg .....	8 816	4 856
				Sdr. Borris, del af .....	539	86
				Vorgod .....	9 396	2 320
Vinderup .....	22 368	7 857	(Ringkøbing ( " ) ( " ) ( " ) ( " )	Ejsing .....	4 422	1 123
				Handbjerg .....	1 255	458
				Ryde .....	2 180	719
				Sahl .....	3 673	3 238
				Sevel .....	10 838	2 319
Åskov .....	23 884	6 180	(Vejle (Ringkøbing ( " ) ( " )	Sdr. Omme, del af .....	156	310
				Assing .....	6 947	2 355
				Skarrild .....	9 765	1 272
				Sdr. Felding .....	7 016	2 243
Århus amtskommune .....	456 944	525 167				
Ebeltoft .....	27 559	10 972	(Randers ( " ) ( " ) ( " ) ( " ) ( " ) ( " ) ( " ) ( " )	Ebeltoft købstad .....	2 371	3 168
				Agri-Egens .....	2 386	744
				Dråby .....	5 251	1 567
				Helgenæs .....	2 213	498
				Hyllested-Rosmus .....	4 255	1 429
				Knebel-Rolsø .....	1 676	1 063
				Tirstrup-Fuglslev .....	4 555	1 142
				Tved .....	2 555	769
				Vistoft .....	2 297	592
Galten .....	7 274	5 093	(Århus ( " )	Galten .....	4 988	3 637
				Skiholme-Skovby .....	2 286	1 456
Gjern .....	14 623	6 377	(Skanderborg ( " ) ( " ) (Viborg	Dallerup .....	2 082	1 307
				Gjern-Skannerup, del af ....	3 296	1 527
				Skorup-Tvilum-Voel .....	6 047	2 442
				Svostrup .....	3 198	1 101

## BILAG 1. (fortsat). 1.3. KOMMUNALREFORMEN 1/4 1970. (fortsat).

Amtskommune og kommune 1/4 1970	Areal i ha 1/4 1970	Register- folketal 1/4 1970	Tidligere amtskommune	Tidligere kommune	Areal i ha 1/4 1970	Register- folketal 1/4 1970
Grenå .....	19 640	17 703	(Randers	Grenå købstad .....	4 916	13 277
			( " )	Anholt .....	2 237	196
			( " )	Lyngby-Albøge .....	5 256	2 110
			( " )	Ålsø-Vejlby .....	7 231	2 120
Hadsten .....	13 883	8 222	(Randers	Hadsten, del af .....	10 079	6 919
			( " )	Laurbjerg-Lerbjerg, del af .	530	161
			( " )	Voldum-Rud .....	3 274	1 142
Hammel .....	14 370	8 368	(Skanderborg	Gjern-Skannerup, del af ....	1	-
			( " )	Hammel .....	12 183	7 456
Hinnerup .....	7 631	5 614	(Århus	Lading .....	2 186	912
			Århus	Hinnerup .....	7 631	5 614
Hørning .....	6 776	4 561	(Skanderborg	Hørning .....	4 063	3 509
			( " )	Veng .....	2 713	1 052
Langå .....	13 255	7 563	(Randers	Laurbjerg-Lerbjerg, del af .	1 342	939
			( " )	Værum-Ørum .....	2 909	1 046
			(Viborg	Houlbjerg-Granslev .....	3 718	1 213
			( " )	Langå-Torup-Sdr. Vinge, del af .....	2 022	2 801
			( " )	Velle, del af .....	328	44
			( " )	Ø. Velling-Helstrup-Grensten	2 936	1 520
Mariager .....	20 114	7 678	(Randers	Mariager, del af .....	9 790	3 733
			( " )	Falslev-Vindblæs, del af ...	3 231	2 170
			( " )	Udbyneder-Kastbjerg .....	7 093	1 775
Midtdjurs .....	17 524	6 867	(Randers	Kolind .....	7 547	2 590
			( " )	Marie Magdalene-Koed .....	5 965	3 013
			( " )	Nimtofte-Tøstrup .....	4 012	1 264
Nørhald .....	20 124	8 013	(Randers	Dalbyneder-Dalbyover .....	1 809	616
			( " )	Gjerlev-Enslev .....	2 241	1 209
			( " )	Hald-Kørby .....	3 007	1 002
			( " )	Harridslev-Albæk .....	3 076	1 211
			( " )	Råby-Sødring .....	3 573	1 105
			( " )	Støvring-Møllerup .....	1 778	928
			( " )	Tvede-Linde .....	2 228	913
			( " )	Ø. Tørslev .....	2 412	1 029
Nr. Djurs .....	23 667	7 800	Randers	Nr. Djurs .....	23 667	7 800
			(Århus	Alrø .....	752	201
			( " )	Gosmer-Halling .....	2 181	1 336
			( " )	Gylling .....	2 409	990
			( " )	Hundslund .....	2 968	1 321
			( " )	Odder .....	5 952	8 144
			( " )	Randlev-Bjerager .....	2 256	1 272
			( " )	Saksild-Nølev .....	2 510	1 111
			( " )	Solbjerg, del af .....	63	26
			( " )	Tunø .....	352	122
			( " )	Ørting-Falling .....	3 031	1 244
			(Randers	Asferg-Fårup .....	3 313	1 735
			( " )	Kousted-Råsted, del af ....	977	304
			( " )	Spentrup-Gassum .....	4 771	2 098
(Viborg	Norbæk-Sønderbæk-Læsten ....	3 406	929			
( " )	Ø. Bjerregrav-Ålum .....	4 378	1 499			

## BILAG 1. (fortsat). 1.3. KOMMUNALREFORMEN 1/4 1970. (fortsat).

Amtskommune og kommune 1/4 1970	Areal i ha 1/4 1970	Register- folketal 1/4 1970	Tidligere amtskommune	Tidligere kommune	Areal i ha 1/4 1970	Register- folketal 1/4 1970
			(Randers	Randers købstad .....	1 723	41 253
			( " "	Borup .....	2 090	1 244
			( " "	Dronningborg .....	522	3 485
			( " "	Gimming-Lem .....	1 692	654
			( " "	Hadsten, del af .....	-	-
			( " "	Haslund-Ølst .....	3 650	1 624
			( " "	Kousted-Råsted, del af .....	1 080	542
			( " "	Kristrup .....	1 933	6 784
			( " "	Vorup .....	763	6 096
			(Viborg	Hornbæk-Tånum .....	1 934	2 057
			(Randers	Hornslet .....	3 184	3 371
			( " "	Hvilsager-Lime .....	3 979	1 362
			( " "	Mygind-Krogsbæk-Skørring ...	2 382	839
			( " "	Mørke, del af .....	2 094	1 899
			( " "	Skødstrup, del af .....	-	-
			( " "	Søby-Skader-Halling .....	2 465	777
			(Randers	Gammel Estrup, del af .....	82	92
			( " "	Gjesing-Nørager .....	7 385	1 519
			( " "	Holbæk-Udby .....	3 099	869
			( " "	Vivild-Vejlby .....	4 162	2 647
			( " "	Voer-Estruplund .....	2 644	624
			( " "	Ørsted .....	5 340	1 925
			(Skanderborg	Låsby .....	2 079	1 496
			( " "	Ry .....	13 165	5 945
			(Randers	Mørke, del af .....	690	379
			( " "	Rønde .....	9 416	4 487
			Holbæk	Samsø .....	11 426	5 192
			(Skanderborg	Silkeborg købstad .....	2 835	26 129
			( " "	Linå .....	5 183	4 728
			( " "	Them, del af .....	1 666	1 994
			(Viborg	Balle .....	2 314	2 532
			( " "	Funder .....	2 842	1 849
			( " "	Gødvad .....	1 586	1 812
			( " "	Kragelund .....	3 711	1 085
			( " "	Lemming .....	1 861	733
			( " "	Sejling-Sinding .....	1 880	887
			( " "	Serup .....	1 737	706
			(Skanderborg	Skanderborg købstad .....	4 711	11 227
			( " "	Fruering-Vitved, del af ....	3 221	1 579
			( " "	Hylke .....	2 989	802
			( " "	Ovsted-Tåning .....	3 942	1 435
			(Randers	Gammel Estrup, del af .....	6 441	3 279
			( " "	Virring-Essenbæk .....	4 244	2 625
			( " "	Årslev-Hørning .....	3 096	814
			(Skanderborg	Them, del af .....	10 832	2 419
			( " "	Vinding-Bryrup-Vrads, del af	10 209	2 034
Randers .....	15 387	63 739				
Rosenholm .....	14 104	8 248				
Rougsø .....	22 712	7 676				
Ry .....	15 244	7 441				
Rønde .....	10 106	4 866				
Samsø .....	11 426	5 192				
Silkeborg .....	25 615	42 455				
Skanderborg .....	14 863	15 043				
Sønderhald .....	13 781	6 718				
Them .....	21 041	4 453				

## BILAG 1. (fortsat). 1.3. KOMMUNALREFORMEN 1/4 1970. (fortsat).

Amtskommune og kommune 1/4 1970	Areal i ha 1/4 1970	Register- folketal 1/4 1970	Tidligere amtskommune	Tidligere kommune	Areal i ha 1/4 1970	Register- folketal 1/4 1970
Århus .....	46 906	232 173	(Skanderborg	Fruering-Vitved, del af ....	238	475
			(Århus	Århus købstad .....	3 982	109 498
			( " )	Beder-Malling .....	3 729	4 332
			( " )	Borum-Lyngby .....	1 724	780
			( " )	Brabrand-Sdr. Årslev .....	2 318	12 514
			( " )	Elev .....	480	233
			( " )	Elsted .....	798	2 513
			( " )	Harlev-Framlev .....	2 975	2 635
			( " )	Hasle .....	363	4 356
			( " )	Holme-Tranbjerg .....	2 066	17 500
			( " )	Mårslet .....	2 411	1 805
			( " )	Ormslev-Kolt .....	3 281	3 428
			( " )	Sabro-Fårup .....	1 695	1 809
			( " )	Solbjerg, del af .....	4 686	3 030
			( " )	Tilst-Kasted .....	1 770	2 993
			Viborg amtskommune .....	412 040	220 214	( " )
( " )	Vejlby-Risskov .....	1 350				16 714
( " )	Viby .....	1 094				22 804
( " )	Åby .....	450				12 022
(Randers	Hjortshøj-Egå .....	2 553				6 205
( " )	Skødstrup, del af .....	2 328				3 012
( " )	Todbjerg-Mejlby .....	3 654				1 659
(Viborg	Bjerringbro, del af .....	5 970				6 469
( " )	Hvorslev-Gerning, del af ...	160				51
( " )	Højbjerg-Elsborg .....	2 905				1 230
Bjerringbro .....	20 687	11 867	( " )	Mammen, del af .....	1 614	643
			( " )	Sahl-Gullev .....	3 536	854
			( " )	V. Velling-Skjern, del af ..	2 670	613
			( " )	Vindum .....	3 810	2 007
			( " )	Ørum-Viskum-Vejrum, del af .	22	-
			(Viborg	Daugbjerg-Mønsted-Smøllerup.	8 189	1 819
			( " )	Kobberup-Feldingbjerg- Gammelstrup, del af .....	4 766	2 151
Fjends .....	23 620	7 077	( " )	Tårup-Kvols-Nr. Borris, del af .....	1 647	670
			( " )	Vridsted-Fly .....	4 002	1 171
			( " )	Vroue-Resen, del af .....	5 016	1 266
			(Thisted	Hanstholm, del af .....	12 965	3 358
Hanstholm .....	21 607	4 816	( " )	Nors-Tved, del af .....	393	-
			( " )	Tømmerby-Lild .....	8 249	1 458
Hvorslev .....	12 551	6 106	(Viborg	Hvorslev-Gerning, del af ..	3 728	1 945
			( " )	Langå-Torup-Sdr. Vinge, del af .....	1 226	455
			( " )	Vejerslev-Aidt-Thorsø .....	3 513	2 113
			( " )	Velle, del af .....	2 371	1 075
			( " )	V. Velling-Skjern, del af .	1 713	518
Karup .....	16 261	6 518	(Viborg	Frederiks .....	6 948	2 285
			( " )	Karup .....	2 650	1 891
			( " )	Ravnsbjerg, del af .....	708	516
			( " )	Vroue-Resen, del af .....	1 999	199
			(Ringkøbing	Grove, del af .....	3 956	1 627

## BILAG 1. (fortsat). 1.3. KOMMUNALREFORMEN 1/4 1970. (fortsat).

Amtskommune og kommune 1/4 1970	Areal i ha 1/4 1970	Register- folketal 1/4 1970	Tidligere amtskommune	Tidligere kommune	Areal i ha 1/4 1970	Register- folketal 1/4 1970
Kjellerup .....	25 628	13 077	(Viborg	Grønbæk .....	3 388	1 976
			( " )	Hinge .....	2 052	791
			( " )	Kjellerup .....	1 330	3 506
			( " )	Levring .....	1 979	717
			( " )	Sjørslev .....	2 722	1 276
			( " )	Torning .....	8 832	2 466
			( " )	Vinderslev .....	3 180	1 514
			( " )	Vium .....	2 145	831
Morsø .....	36 767	25 026	(Thisted	Nykøbing Mors købstad .....	987	8 710
			( " )	Alsted-Bjergby .....	1 555	669
			( " )	Dragstrup-Skallerup .....	1 530	565
			( " )	Flade-Sdr. Dråby .....	1 870	900
			( " )	Frøsløv-Møllerup .....	1 810	833
			( " )	Galtrup-Ø. Jølby .....	1 750	1 011
			( " )	Karby-Hvidbjerg-Redsted ....	5 383	2 302
			( " )	Ljørslev-Ørding .....	2 389	891
			( " )	Lødderup-Elsø .....	3 097	1 431
			( " )	Sejerslev-Ejerslev-Jørsby ..	3 546	1 535
			( " )	Solbjerg-Sundby .....	2 267	1 336
			( " )	Tæbring-Ovtrup-Rakkeby .....	2 674	954
			( " )	Tødsø-Erslev .....	2 518	1 572
			( " )	Vejerslev-Blidstrup .....	2 784	1 065
( " )	Ø. Assels-V. Assels .....	2 607	1 252			
Møldrup .....	21 200	6 808	(Viborg	Hersom-V. Bjerregrav .....	2 899	834
			( " )	Klejtrup .....	2 833	962
			( " )	Låstrup-Skals .....	4 704	1 968
			( " )	Ulbjerg-Lynderup .....	5 992	1 255
			( " )	V. Tostrup-Roum .....	4 772	1 789
Sallingsund .....	9 946	5 899	(Viborg	Durup-Tøndering .....	1 639	1 438
			( " )	Hjerk-Harre .....	2 746	982
			( " )	Nautrup-Søby-Vile .....	3 278	1 907
			( " )	Roslev .....	821	1 260
			( " )	Rybjerg .....	1 462	312
Skive .....	23 033	25 125	(Viborg	Skive købstad .....	3 160	17 980
			( " )	Hem-Hindborg-Dølby .....	3 016	1 109
			( " )	Højslev-Dommerby-Lundø ....	5 195	2 863
			( " )	Kobberup-Feldingbjerg-Gam- melstrup, del af .....	1 383	799
			( " )	Ørslevkloster .....	3 331	1 070
			( " )	Ørum .....	1 561	288
			(Ringkøbing	Estvad-Rønbjerg .....	5 387	1 016
Spøttrup .....	18 945	7 381	(Viborg	Balling-Volling .....	1 979	1 054
			( " )	Brøndum-Hvidbjerg .....	2 212	686
			( " )	Håsum-Ramsing .....	2 639	965
			( " )	Krejbjerg .....	1 939	486
			( " )	Lem-Vejby .....	2 551	1 084
			( " )	Lihme .....	2 473	866
			( " )	Oddense-Otting .....	2 458	813
			( " )	Rødding .....	2 694	1 427

## BILAG 1. (fortsat). 1.3. KOMMUNALREFORMEN 1/4 1970. (fortsat).

Amtskommune og kommune 1/4 1970	Areal i ha 1/4 1970	Register- folketal 1/4 1970	Tidligere amtskommune	Tidligere kommune	Areal i ha 1/4 1970	Register- folketal 1/4 1970
Sundsøre .....	17 143	7 524	(Viborg	Fur .....	2 229	1 310
			( " )	Grinderslev-Grønning .....	3 920	1 428
			( " )	Jebjerg-Lyby .....	2 898	1 647
			( " )	Junget-Torum .....	2 933	1 116
			( " )	Selde-Åsted .....	3 686	1 475
			( " )	Thise .....	1 477	548
Sydthy .....	32 128	12 691	(Thisted	Bedsted-Grurup .....	3 168	1 886
			( " )	Boddum-Ydby .....	4 050	1 332
			( " )	Hassing-Villerslev .....	2 133	772
			( " )	Helligsø-Gettrup .....	1 759	637
			( " )	Hurup .....	1 488	2 560
			( " )	Hvidbjerg-Ørum-Lodbjerg ...	7 709	701
			( " )	Skyum-Hørdum .....	2 733	1 602
			( " )	Vestervig-Agger .....	6 729	2 513
			( " )	Visby-Heltborg .....	2 359	688
			Thisted .....	56 360	28 985	(Thisted
( " )	Hanstholt, del af .....	273				-
( " )	Harring-Stagstrup .....	2 164				1 459
( " )	Hillerslev-Kåstrup .....	4 018				1 304
( " )	Hundborg-Jannerup .....	5 041				1 992
( " )	Hunstrup .....	1 948				490
( " )	Nors-Tved, del af .....	5 772				1 524
( " )	Sennels .....	2 245				890
( " )	Sjørring-Torsted .....	3 335				1 583
( " )	Skinnerup .....	864				299
( " )	Skjoldborg-Kallerup .....	2 018				841
( " )	Snedsted-Nørhå .....	5 391				2 571
( " )	Sønderhå-Hørsted .....	2 533				589
( " )	Thisted landsogn .....	936				1 978
( " )	Tilsted .....	854				1 381
( " )	Vang .....	6 339				578
( " )	V. Vandet-Ø. Vandet .....	3 046	484			
( " )	Øsløs-Vesløs-Arup .....	5 181	1 517			
( " )	Østerild .....	3 650	775			
Tjele .....	27 340	7 655	(Viborg	Bjerringbro, del af .....	137	-
			( " )	Mammen, del af .....	102	-
			( " )	Rødding-Løvel-Pederstrup ...	7 271	1 607
			( " )	Tjele-Nr. Vinge .....	3 269	633
			( " )	Vammen-Lindum-Bigum .....	5 724	1 404
			( " )	Vorning-Kvorning-Hammershøj .	5 202	1 860
( " )	Ørum-Viskum-Vejrum, del af ..	5 635	2 151			
Viborg .....	31 253	35 995	(Viborg	Viborg købstad .....	5 613	25 468
			( " )	Almind .....	2 152	768
			( " )	Asmild-Tapdrup .....	3 099	3 362
			( " )	Ravnsbjerg, del af .....	7 973	2 530
			( " )	Sdr. Rind .....	1 479	600
			( " )	Tårup-Kvols-Nr. Borris, del af .....	3 345	613
			( " )	Viborg Gråbrødre landdi- strikt .....	325	49
			( " )	Vinkel .....	2 263	592
			( " )	Vorde-Fiskbæk-Romlund .....	5 004	2 013

## BILAG 1. (fortsat). 1.3. KOMMUNALREFORMEN 1/4 1970. (fortsat).

Amtskommune og kommune 1/4 1970	Areal i ha 1/4 1970	Register- folketal 1/4 1970	Tidligere amtskommune	Tidligere kommune	Areal i ha 1/4 1970	Register- folketal 1/4 1970
Ålestrup .....	17 571	7 664	(Viborg	Gedsted-Fjelsø .....	3 654	1 924
			( " )	V.Bølle .....	2 492	512
			( " )	Ålestrup .....	11 425	5 228
<u>Nordjyllands amtskommune ..</u>	<u>617 226</u>	<u>455 062</u>				
Arden .....	22 787	7 651	(Ålborg	Astrup-Storarden .....	6 782	2 919
			( " )	Ove-Valsgård .....	6 231	1 778
			( " )	Rold-Vebbestrup .....	5 772	1 982
			( " )	Rostrup .....	4 002	972
Brovst .....	22 271	8 086	Hjørring	Brovst .....	22 271	8 086
			(Ålborg	Sulsted-Ajstrup, del af ...	562	38
Brønderslev .....	31 774	19 491	(Hjørring	Brønderslev købstad .....	3 571	10 274
			( " )	Hellum .....	1 944	449
			( " )	Jerslev .....	6 449	2 672
			( " )	Serritslev .....	2 413	944
			( " )	Tolstrup-Stenum .....	5 101	1 547
			( " )	Vrensted-Tise, del af .....	4 387	1 025
			( " )	Ø.Brønderslev-Hallund .....	7 347	2 542
			(Hjørring	Dronninglund .....	19 473	9 179
Dronninglund .....	31 619	13 754	( " )	Hellevad-Ørum .....	7 312	2 338
			( " )	Voer .....	4 834	2 237
Farsø .....	20 133	7 405	(Ålborg	Gislum-Vognsild, del af ...	578	100
			( " )	Lovns-Alstrup .....	2 556	1 119
			( " )	Strandby-Farsø .....	10 261	4 126
			( " )	Ullits-Fovlum .....	2 413	826
			( " )	V.Hornum-Hyllebjerg-		
			( " )	Flejsborg .....	4 325	1 234
Fjerritslev .....	28 966	8 047	(Hjørring	Haverslev-Bejstrup .....	4 206	1 247
			( " )	Skrøm .....	1 919	416
			(Thisted	Fjerritslev .....	4 232	2 686
			( " )	Hjordtal .....	2 671	503
			( " )	Kettrup-Gøttrup .....	5 143	1 473
			( " )	V.Torup-Klim .....	7 713	1 530
			( " )	Vust .....	3 082	192
			(Hjørring	Frederikshavn købstad .....	1 815	24 640
Frederikshavn .....	17 975	32 788	( " )	Elling .....	6 571	4 688
			( " )	Flade-Gørum .....	2 856	1 174
			( " )	Hirsholmene .....	46	21
			( " )	Understed-Karup, del af ...	802	378
			( " )	Åsted-Skørum .....	5 885	1 887
			(Randers	Falslev-Vindblæs, del af ..	448	297
Hadsund .....	17 028	9 477	(Ålborg	Als .....	6 840	2 318
			( " )	Hadsund .....	9 740	6 862
Hals .....	19 055	8 450	(Ålborg	Hals .....	6 098	3 016
			( " )	Ulsted .....	3 920	1 458
			( " )	V.Hassing-Ø.Hassing .....	9 037	3 976
Hirtshals .....	19 578	14 051	(Hjørring	Bindslev .....	3 400	1 999
			( " )	Hirtshals .....	3 945	8 598
			( " )	Tornby-Vidstrup .....	3 844	1 481
			( " )	Tversted-Uggerby .....	8 389	1 973



## BILAG 1. (fortsat). 1.3. KOMMUNALREFORMEN 1/4 1970. (fortsat).

Amtskommune og kommune 1/4 1970	Areal i ha 1/4 1970	Register- folketal 1/4 1970	Tidligere amtskommune	Tidligere kommune	Areal i ha 1/4 1970	Register- folketal 1/4 1970
Hjørring .....	31 267	30 804	(Hjørring	Hjørring købstad .....	1 789	15 699
			( " )	Bjergby-Mygdal .....	4 649	1 795
			( " )	Rubjerg-Mårup, del af .....	672	455
			( " )	Skt. Hans-Skt. Olai .....	5 389	5 586
			( " )	Skallerup-Vennebjerg .....	4 434	1 135
			( " )	Tårs .....	7 224	3 562
			( " )	Vrejlev-Hæstrup .....	7 110	2 572
Hobro .....	16 567	13 525	(Randers	Hobro købstad .....	3 330	8 845
			( " )	Mariager, del af .....	178	32
			( " )	Glenstrup .....	2 723	757
			( " )	Hvornum-Snøbum .....	3 012	993
			( " )	Sdr. Onsild-Nr. Onsild ....	2 742	1 113
Læsø .....	11 381	2 722	(Ålborg	Øls-Hørby-Døstrup .....	4 582	1 785
			Hjørring	Læsø .....	11 381	2 722
Løgstør .....	21 801	11 277	(Ålborg	Løgstør købstad .....	309	3 666
			( " )	Kornum-Løgstød .....	2 077	789
			( " )	Næsborg-Skarpsalling- Oudrup .....	6 406	1 400
			( " )	Overlade .....	3 731	1 273
			( " )	Ranum-Malle .....	3 563	2 320
			( " )	Vilsted-Vindblæs .....	3 636	1 141
			(Hjørring	Aggersborg .....	2 079	688
Løkken-Vrå .....	17 875	9 372	(Hjørring	Børglum-Furreby .....	4 197	2 579
			( " )	Jelstrup-Lyngby .....	2 240	873
			( " )	Rubjerg-Mårup, del af .....	1 502	422
			( " )	Vrensted-Tise, del af .....	3 082	1 127
			( " )	Vrå .....	6 854	4 371
Nibe .....	18 541	7 139	(Ålborg	Nibe købstad .....	350	2 786
			( " )	Bislev .....	2 968	787
			( " )	Blære-Ejdrup, del af .....	2 112	333
			( " )	Farstrup .....	4 522	1 167
			( " )	Lundby .....	1 771	291
			( " )	Sebber .....	1 703	665
			( " )	Store Ajstrup .....	1 381	271
			( " )	Vokslev .....	3 734	839
Nørager .....	16 745	5 684	(Ålborg	Brorstrup-Haverslev .....	2 890	1 350
			( " )	Ravnkilde .....	3 932	1 146
			( " )	Rørbæk-Nørager .....	9 923	3 188
Pandrup .....	18 967	9 245	(Hjørring	Ingstrup-V.Hjermitslev- Alstrup .....	4 426	1 787
			( " )	Jetsmark .....	6 113	5 067
			( " )	Saltum-Hune .....	8 428	2 391
			(Ålborg	Gudum-Lillevorde .....	3 125	1 544
Sejlfjord .....	20 752	7 236	( " )	Mou .....	11 013	1 999
			( " )	Sejlfjord .....	1 268	555
			( " )	Storvorde .....	1 688	993
			( " )	Sdr. Kongerslev-Nr. Kongers- slev-Komdrup .....	3 658	2 145
			( " )	Sindal .....	24 064	8 695
Sindal .....	24 064	8 695	Hjørring	Sindal .....	24 064	8 695

## BILAG 1. (fortsat). 1.3. KOMMUNALREFORMEN 1/4 1970. (fortsat).

Amtskommune og kommune 1/4 1970	Areal i ha 1/4 1970	Register- folketal 1/4 1970	Tidligere amtskommune	Tidligere kommune	Areal i ha 1/4 1970	Register- folketal 1/4 1970
Skagen .....	14 288	13 631	(Hjørring	Skagen købstad .....	3 016	11 699
			( " )	Råbjerg .....	9 276	1 784
			( " )	Skagen købstads land-		
			( " )	distrikt .....	1 996	148
Skørping .....	23 814	8 269	(Ålborg	Bælum-Solbjerg .....	6 486	1 922
			( " )	Frær .....	2 468	414
			( " )	Gerding-Blenstrup .....	2 991	941
			( " )	Skibsted-Lyngby .....	3 611	1 730
			( " )	Skørping .....	3 951	2 347
			( " )	Store Brøndum-Siem-Torup ..	4 307	915
Støvring .....	22 046	8 758	(Ålborg	Buderup-Gravlev .....	5 227	3 693
			( " )	Skivum-Giver, del af .....	-	-
			( " )	Sønderup-Suldrup .....	4 598	2 000
			( " )	Veggerby .....	4 533	1 030
			( " )	Ø.Hornum, del af .....	4 497	1 357
			( " )	Årestrup .....	3 191	678
Sæby .....	32 697	16 471	(Hjørring	Sæby købstad .....	605	4 378
			( " )	Albæk .....	7 823	2 362
			( " )	Hørby .....	4 304	1 566
			( " )	Skæve .....	4 579	1 943
			( " )	Torslev (Dronninglund) ....	6 881	3 003
			( " )	Understed-Karup, del af ...	2 101	711
			( " )	Volstrup .....	6 404	2 508
Åbybro .....	17 087	8 684	(Ålborg	Åby-Biersted .....	9 883	6 309
			(Hjørring	Gjøl .....	3 027	1 006
			( " )	Vedsted .....	4 177	1 369
Ålborg .....	55 871	153 307	(Ålborg	Nørresundby .....	3 880	23 348
			( " )	Ålborg købstad .....	4 412	82 346
			( " )	Ellidshøj-Svenstrup .....	3 206	3 530
			( " )	Ferslev-Dall-Volsted .....	4 389	1 884
			( " )	Gunderup-Nøvling .....	7 597	4 856
			( " )	Hasseris .....	1 704	13 803
			( " )	Horsens-Hammer .....	6 629	6 109
			( " )	Nørholm .....	2 072	591
			( " )	Romdrup-Klarup .....	1 958	2 081
			( " )	Sulsted-Ajstrup, del af ...	8 269	5 006
			( " )	Sønderholm-Frejlev .....	5 330	2 761
			( " )	Sdr. Tranders .....	1 313	3 372
			( " )	Vadum .....	4 278	2 556
			( " )	Ø.Hornum, del af .....	834	1 064
Års .....	22 277	11 043	(Ålborg	Blære-Ejdrup, del af .....	2 467	607
			( " )	Gislum-Vognsild, del af ...	4 342	1 537
			( " )	Gundersted .....	2 871	501
			( " )	Havbro .....	1 731	755
			( " )	Skivum-Giver, del af .....	3 746	1 040
			( " )	Ulstrup .....	3 264	1 528
			( " )	Års .....	3 856	5 075

BILAG 1. (fortsat). 1.4. KOMMUNE- OG SOGNEGRÆNSEREGULERINGER M.V. I PERIODEN EFTER 1/4 1970.

Hjemmeler for grænsereguleringer findes i:  
 Indenrigsministeriets bek. 1/4 1971.  
 Indenrigsministeriets bek. 27/3 1972.  
 Indenrigsministeriets bek. 27/3 1973.  
 Skrivelser fra kirkeministeriet.

I nedenstående oversigt er medtaget sådanne ændringer, der har givet anledning til arealoverførsler på over  $\frac{1}{2}$  ha.  
 De kommunale ændringer, som er med i oversigten, er sket i henhold til indenrigsministeriets bek. af 27/3 1972 og 27/3 1973.

De sognegrænsereguleringer, som er med i oversigten, er foretaget i henhold til skrivelser fra kirkeministeriet, jf. kolonnerne "Kirkelig ændring".

Sognegrænsereguleringer kan deles i to grupper:

- 1) overførsler af områder, der eksisterede som del-sogne før 1/4 1970 eller som opstod som del-sogne pr. 1/4 1970. Denne type af ændringer er i kolonnen "Kommunal ændring" angivet ved (1/4 1970).
- 2) overførsler af områder i forbindelse med de ovenfor nævnte kommunale ændringer pr. 1/4 1971, 1972 og 1973. Oe sogne, der berøres af ændringerne fremgår af tabel 2 "Arealoverførsler".

Til kommune:	Fra kommune:	Kommunal ændring	Kirkelig ændring		Arealoverførsel i ha
			Oato	Kilde:	
161. Glostrup .....	(inddæmmet)	1/4 1973	1/4 1973	K.M. 2/10 1972	3
167. Hvidovre .....	(inddæmmet)	1/4 1973	1/4 1973	K.M. 2/10 1972	9
169. Høje Tåstrup .....	169	(1/4 1970)	1/4 1971	K.M. 29/1 1971	247
201. Allerød .....	219	1/4 1972	1/4 1972	K.M. 9/3 1972	37
203. Asminderød-Grønholt .	203	(1/4 1970)	1/7 1970	K.M. 6/7 1970	89
213. Græsted-Gilleleje ...	215	1/4 1972	1/4 1972	K.M. 29/2 1972	4
213. Græsted-Gilleleje ...	215	1/4 1972	1/4 1972	K.M. 29/2 1972	72
215. Helsingø .....	213	1/4 1972	1/10 1972	K.M. 10/7 1972	11
215. Helsingø .....	219	1/4 1972	1/4 1972	K.M. 10/1 1972	6
219. Hillerød .....	201	1/4 1972	1/4 1972	K.M. 23/2 1972	41+26
221. Hundested .....	211	1/4 1972	1/4 1972	K.M. 15/3 1972	15
223. Hørsholm .....	223	(1/4 1970)	1/10 1970	K.M. 28/9 1970	19
223. Hørsholm .....	205	1/4 1972	1/4 1972	K.M. 13/1 1972	92
227. Karlebo .....	203 (=208)	1/4 1972	1/4 1972	K.M. 7/2 1972	24
231. Skævinge .....	211	1/4 1972	1/4 1972	K.M. 18/1 1972	12
233. Slangerup .....	233	(1/4 1970)	1/7 1970	K.M. 6/7 1970	135
251. Bramsnæs .....	257	1/4 1972	1/4 1972	K.M. 24/2 1972	5
251. Bramsnæs .....	345	1/4 1972	1/4 1972	K.M. 28/3 1972	7
251. Bramsnæs .....	(inddæmmet)	1/4 1972	1/4 1972	I.M. 27/3 1972	7
253. Greve .....	253	(1/4 1970)	1/1 1971	K.M. 27/11 1970	2
253. Greve .....	169	1/4 1972	1/4 1972	K.M. 6/3 1972	1
253. Greve .....	169	1/4 1972	1/4 1972	K.M. 6/3 1972	3
257. Hvalsø .....	251	1/4 1972	1/4 1972	K.M. 17/2 1972	12
259. Køge .....	385	1/4 1972	...	...	...
259. Køge .....	267	1/4 1972	1/4 1972	K.M. 21/2 1972	7
263. Ramsø .....	263	(1/4 1970)	1/4 1971	K.M. 7/1 1971	218
265. Roskilde .....	265	(1/4 1970)	1/4 1971	K.M. 29/1 1971	242
267. Skovbo .....	259	1/4 1972	1/7 1972	K.M. 19/5 1972	...
267. Skovbo .....	259	1/4 1972	1/7 1972	K.M. 17/4 1972	9
267. Skovbo .....	263	1/4 1972	1/4 1972	K.M. 22/3 1972	55
269. Solrød .....	259	1/4 1972	1/4 1972	K.M. 8/3 1972	1
271. Vallø .....	259	1/4 1972	1/4 1972	K.M. 17/2 1972	4+2

## BILAG 1. (fortsat). 1.4. KOMMUNE- OG SOGNEGRÆNSEREGULERINGER M.V. I PERIODEN EFTER 1/4 1970. (fortsat).

Til kommune:	Fra kommune:	Kommunal ændring	Kirkelig ændring		Arealoverførsel i ha
			Dato	Kilde:	
309. Gørlev .....	319	1/4 1972	1/4 1972	K.M. 4/2 1972	9
313. Haslev .....	259	1/4 1972	...	...	189
313. Haslev .....	385	1/4 1972	...	...	7
315. Holbæk .....	(inddæmnet)	1/4 1972	1/4 1972	I.M. 27/3 1972	5
327. Nykøbing-Rørvig .....	327	(1/4 1970)	1/10 1970	K.M. 4/9 1970	183
333. Slagelse .....	333	-	1/4 1972	K.M. 1/3 1972	89
335. Sorø .....	307	1/4 1972	1/4 1972	K.M. 14/2 1972	205
351. Fakse .....	385	1/4 1972	1/10 1972	K.M. 18/7 1972	1
351. Fakse .....	271	1/4 1972	...	...	174
363. Maribo .....	383	1/4 1972	1/10 1972	K.M. 20/7 1972	15
367. Nakskov .....	367	(1/4 1970)	1/10 1970	K.M. 3/9 1970	44+194+89+81
369. Nykøbing Falster ....	369	(1/4 1970)	1/4 1971	K.M. 27/5 1970	623+332+765
375. Nørre Alslev .....	375	(1/4 1970)	1/4 1971	K.M. 27/5 1970	11
377. Præstø .....	397	1/4 1972	1/10 1973	K.M. 9/5 1973	213
383. Rødby .....	363	1/4 1972	1/10 1972	K.M. 25/8 1972	5
391. Stubbekøbing .....	391	(1/4 1970)	1/4 1971	K.M. 27/5 1970	116+10
403. Hasle .....	401	1/4 1972	1/4 1972	K.M. 7/12 1971	24
409. Åkirkeby .....	409	(1/4 1970)	1/4 1973	K.M. 12/2 1973	97
425. Broby .....	431	1/4 1972	1/4 1972	K.M. 27/3 1972	17
429. Ejby .....	483	1/4 1972	1/4 1972	K.M. 20/3 1972	85
435. Gudme .....	495	1/4 1972	1/10 1972	K.M. 18/7 1972	1
439. Kerteminde .....	489	1/4 1972	1/7 1972	K.M. 20/4 1972	7
477. Ryslinge .....	435	1/4 1972	1/4 1972	K.M. 15/3 1972	167
477. Ryslinge .....	495	1/4 1972	1/10 1972	K.M. 26/7 1972	29+37
483. Søndersø .....	423	1/4 1972	1/4 1972	K.M. 1/3 1972	7
483. Søndersø .....	423	1/4 1972	1/10 1972	K.M. 28/7 1972	46
489. Ullerslev .....	439	1/4 1972	1/4 1972	K.M. 23/3 1972	34
489. Ullerslev .....	495	1/4 1972	1/4 1973	K.M. 3/10 1972	157
495. Ørbæk .....	489	1/4 1972	1/4 1973	K.M. 3/10 1972	99+27
501. Augustenborg .....	501	(1/4 1970)	1/8 1971	K.M. 13/7 1971	95
503. Bov .....	513	1/4 1972	1/4 1972	K.M. 9/3 1972	20
511. Gram .....	527	1/4 1972	1/4 1972	K.M. 6/12 1971	47
513. Gråsten .....	503	1/4 1972	1/10 1974	K.M. 25/7 1974	48
515. Haderslev .....	515	(1/4 1970)	1/10 1970	K.M. 17/9 1970	148
525. Nr. Rangstrup .....	525	(1/4 1970)	1/8 1971	K.M. 13/7 1971	258
525. Nr. Rangstrup .....	511	1/4 1972	-	-	519
525. Nr. Rangstrup .....	511	1/4 1972	1/4 1972	K.M. 1/12 1971	2
529. Rødekro .....	529	(1/4 1970)	1/6 1971	K.M. 6/5 1971	81
529. Rødekro .....	539	1/4 1972	1/4 1972	K.M. 3/1 1972	71
529. Rødekro .....	515	1/4 1972	...	...	18
531. Skærbæk .....	525	1/4 1972	1/4 1972	K.M. 26/1 1972	28

## BILAG 1. (fortsat). 1.4. KOMMUNE- OG SOGNEGRÆNSEREGULERINGER M.V. I PERIODEN EFTER 1/4 1970. (fortsat).

Til kommune:	Fra kommune:	Kommunal ændring	Kirkelig ændring		Arealoverførsel i ha
			Dato	Kilde:	
535. Sydals .....	(bortskillet) 1)	-	-	-	1
535. Sydals .....	501	1/4 1972	1/4 1972	K.M. 8/3 1972	69
537. Sønderborg .....	(opfyldning) 2)	-	-	-	1
541. Tønder .....	539	1/4 1972	...	...	1 531
551. Billund .....	551	(1/4 1970)	1/10 1970	K.M. 3/9 1970	675
557. Bramming .....	557	(1/4 1970)	1/4 1971	K.M. 4/2 1971	986
559. Brørup .....	569	1/4 1972	1/7 1972	K.M. 2/5 1972	44
559. Brørup .....	569	1/4 1972	1/7 1972	K.M. 19/5 1972	230
559. Brørup .....	569	1/4 1972	-	-	33
565. Grindsted .....	565	(1/4 1970)	1/1 1971	K.M. 12/10 1970	241
565. Grindsted .....	565	(1/4 1970)	1/1 1971	K.M. 12/10 1970	1 228
565. Grindsted .....	551	(1/4 1970)	1/1 1971	K.M. 12/10 1970	1
569. Holsted .....	557	1/4 1972	...	...	295
569. Holsted .....	559	1/4 1972	1/10 1973	K.M. 30/4 1973	5
569. Holsted .....	559	1/4 1972	1/10 1973	K.M. 30/4 1973	277
571. Ribe .....	571	-	1/4 1972	K.M. 9/3 1972	41+16+2
573. Varde .....	567	(1/4 1972)	1/4 1972	K.M. 11/11 1971	48
577. Ølgod .....	573	1/4 1972	1/4 1972	K.M. 8/3 1972	95
577. Ølgod .....	655	1/4 1972	1/10 1974	K.M. 9/8 1974	106+16
601. Brødstrup .....	601	(1/4 1970)	1/1 1971	K.M. 23/11 1970	56
601. Brødstrup .....	609	1/4 1972	1/4 1972	K.M. 28/2 1972	158
605. Egtved .....	623	1/4 1972	1/4 1972	K.M. 2/11 1971	37
609. Gedved .....	601	1/4 1972	...	...	710
609. Gedved .....	615	1/4 1972	1/7 1972	K.M. 3/5 1972	117+59
609. Gedved .....	745	1/4 1972	1/4 1972	K.M. 27/3 1972	427
609. Gedved .....	745	1/4 1972	1/7 1972	K.M. 25/5 1972	60+61
613. Hedensted .....	613	(1/4 1970)	1/1 1971	K.M. 9/11 1970	22
613. Hedensted .....	613	(1/4 1970)	1/1 1971	K.M. 26/11 1970	2
613. Hedensted .....	627	1/4 1972	1/4 1972	K.M. 6/1 1972	78
615. Horsens .....	615	-	1/8 1972	K.M. 11/7 1972	...
619. Juelsminde .....	619	(1/4 1970)	1/1 1971	K.M. 23/11 1970	37
623. Lunderskov .....	575	1/4 1972	1/4 1972	K.M. 3/1 1972	35
627. Tørring-Uldum .....	613	(1/4 1970)	1/1 1971	K.M. 9/11 1970	327
627. Tørring-Uldum .....	611	1/4 1972	1/4 1972	K.M. 16/2 1972	127
631. Vejle .....	631	(1/4 1970)	1/4 1974	K.M. 20/12 1973	27
653. Brande .....	653	(1/4 1970)	1/10 1970	K.M. 29/9 1970	218
655. Egvad .....	553	1/4 1972	1/4 1972	K.M. 7/2 1972	132
655. Egvad .....	553	1/4 1972	-	-	282
655. Egvad .....	573	1/4 1972	...	...	15
655. Egvad .....	577	1/4 1972	...	...	9
657. Herning .....	657	(1/4 1970)	1/10 1970	K.M. 15/9 1970	192
661. Holstebro .....	661	-	1/10 1970	K.M. 18/9 1970	2
661. Holstebro .....	661	(1/4 1970)	1/1 1971	K.M. 30/10 1970	48
661. Holstebro .....	671	1/4 1972	1/4 1972	K.M. 16/2 1972	9
661. Holstebro .....	671	1/4 1972	1/4 1972	K.M. 5/11 1971	1

## BILAG 1. (fortsat). 1.4. KOMMUNE- OG SOGNEGRÆNSEREGULERINGER M.V. I PERIODEN EFTER 1/4 1970. (fortsat).

Til kommune:	Fra kommune:	Kommunal ændring	Kirkelig ændring		Arealoverførsel i ha
			Dato	Kilde:	
663. Ikast .....	663	(1/4 1970)	1/4 1971	K.M. 1/3 1971	126+528
663. Ikast .....	771	1/4 1972	-	-	199
677. Trehøje .....	651	1/4 1972	1/4 1972	K.M. 28/2 1972	23
677. Trehøje .....	657	1/4 1972	1/4 1972	K.M. 28/2 1972	306
679. Ulfborg-Vemb .....	679	(1/4 1970)	1/3 1971	K.M. 15/2 1971	917
681. Videbæk .....	681	(1/4 1970)	1/4 1971	K.M. 13/1 1971	539
709. Hadsten .....	731	1/4 1972	1/4 1972	K.M. 24/3 1972	14+8
715. Hørning .....	703	1/4 1972	1/4 1972	K.M. 28/3 1972	1
721. Midtdjurs .....	735	1/4 1972	1/4 1972	K.M. 11/2 1972	341
723. Nørhald .....	731	1/4 1972	1/7 1972	K.M. 26/4 1972	1
727. Odder .....	751	1/4 1972	...	...	54
729. Purhus .....	723	1/4 1972	1/4 1972	K.M. 8/2 1972	28
731. Randers .....	731	-	1/4 1973	K.M. 3/10 1972	18
743. Silkeborg .....	743	-	1/4 1971	K.M. 22/2 1971	105
743. Silkeborg .....	749	1/4 1972	1/4 1972	K.M. 28/3 1972	1
751. Århus .....	727	1/4 1972	1/4 1972	K.M. 17/2 1972	16
761. Bjerringbro .....	761	(1/4 1970)	1/12 1970	K.M. 13/11 1970	160
761. Bjerringbro .....	761	(1/4 1970)	1/1 1971	K.M. 27/11 1970	22
761. Bjerringbro .....	771	1/4 1972	...	...	11
765. Hanstholm .....	765	(1/4 1970)	1/10 1971	K.M. 8/9 1971	393
767. Hvorslev .....	705	1/4 1972	...	...	246
769. Karup .....	769	(1/4 1970)	1/7 1974	K.M. 26/6 1974	3 956
771. Kjellerup .....	743	1/4 1972	1/4 1973	K.M. 15/11 1972	90
771. Kjellerup .....	761	1/4 1972	1/4 1973	K.M. 7/3 1973	40
773. Morsø .....	773	-	1/8 1972	K.M. 16/2 1971	385
785. Sydthy .....	675	1/4 1972	1/4 1972	K.M. 3/12 1971	68
787. Thisted .....	787	(1/4 1970)	1/10 1971	K.M. 8/9 1971	273
787. Thisted .....	787	-	1/1 1971	K.M. 28/10 1970	209
789. Tjele .....	789	(1/4 1970)	1/1 1971	K.M. 27/11 1970	102+137
791. Viborg .....	791	-	1/4 1973	K.M. 15/2 1973	7
805. Brønderslev .....	805	(1/4 1970)	1/1 1971	K.M. 2/12 1970	272+290
805. Brønderslev .....	805	(1/4 1970)	1/1 1971	K.M. 28/10 1970	242
807. Dronninglund .....	847	1/4 1972	...	...	10
819. Hirtshals .....	821	1/4 1972	1/7 1972	K.M. 25/4 1972	17
829. Løkken-Vrå .....	805	1/4 1972	...	...	78
829. Løkken-Vrå .....	821	1/4 1972	...	...	113
831. Nibe .....	827	1/4 1972	1/4 1972	K.M. 21/1 1972	2
835. Pandrup .....	835	-	1/1 1972	K.M. 8/10 1971	71
839. Sindal .....	847	1/4 1972	1/4 1972	K.M. 3/3 1972	19
839. Sindal .....	847	1/4 1972	...	...	78
847. Søby .....	813	1/4 1972	-	-	27

BILAG 1. (fortsat). 1.4. KOMMUNE- OG SOGNEGRÆNSEREGULERINGER M.V. I PERIODEN EFTER 1/4 1970. (fortsat).

Til kommune:	Fra kommune:	Kommunal ændring	Kirkelig ændring		Arealoverførelse i ha
			Dato	Kilde:	
851. Ålborg .....	845	1/4 1972	-	-	66
851. Ålborg .....	851	-	1/12 1972	K.M. 14/11 1972	609
861. Års .....	861	(1/4 1970)	1/4 1971	K.M. 8/1 1971	228

- 1) Ifl. skrivelse af 11/2 1972 fra amtslandinspektøren i Sønderborg.
- 2) Ifl. skrivelse af 26/10 1970 fra amtslandinspektøren i Sønderborg.

## BILAG 1. (fortsat).

=====

1.5. ANDRE ÆNDRINGER I PERIODEN 1/4 1970-1/4 1973.1.51. Navneændringer.

=====

Kirkemin. skr. 10/3 1970: 1/4 1970 ændrede Allinge sogn, Allinge-Gudhjem kommune, BOR A, navn til Allinge-Sandvig sogn.

Indenrigsmin. medd. i Statstidende 13/10 1970: 9/10 1970 ændrede Vest Ærø kommune, FYN A, navn til Ærøskøbing kommune.

Indenrigsmin. medd. i Statstidende 21/5 1971: 18/5 1971 ændrede Asminderød-Grønholte kommune, FRB A, navn til Fredensborg-Humlebæk kommune.

Kirkemin. skr. 18/5 1972: 1/4 1972 ændrede Rye sogn, Ry kommune, ÅRH A, navn til Gammel Rye sogn.

Kirkemin. skr. 8/5 1973: 11/4 1973 ændrede Galten sogn, Hadsten kommune, ÅRH A, navn til Nørre Galten sogn.

1.52. Den kirkelige inddeling.

=====

1.52.1. Ændringer i den kirkelige inddeling i perioden 1/4 1970-1/4 1972.Københavns stift/Helsingør stift.

-----

K.M. 16/3 1971: 1/4 1971 blev Bispebjerg provsti og Nordvestre provsti, Helsingør stift, overført til Københavns stift.

Helsingør stift.

-----

K.M. 6/7 1970: 1/7 1970 blev Lyng og Uggeløse sogne, Horns, Ølstykke og Lyng-Frederiksborg herreders provsti, overført til Fredensborg provsti, og Nødebo, Tjæreby og Alsønderup sogne, Holbø og Strø herreders provsti, overført til Horns, Ølstykke og Lyng-Frederiksborg herreders provsti.

1/7 1970 blev følgende provstinavne ændret:  
Holbø og Strø herreders provsti: Frederiksværk provsti.  
Horns, Ølstykke og Lyng-Frederiksborg herreders provsti: Frederiksborg provsti.  
Helsingør købstads provsti: Helsingør provsti.

Kgl. resol. 20/1 1971: 1/2 1971 blev af Hørsholm sogn og pastorat udskilt et nyt sogn, Rungsted sogn og pastorat.

Kgl. resol. 24/2 1971: 1/4 1971 blev af Sokkelund herreds vestre provsti udskilt et nyt provsti: Rødovre-Hvidovre provsti: Grøndalslund, Hendriksholm, Hvidovre, Islev, Risbjerg, Rødovre og Strandmarks sogne.

1/4 1971 ændrede Sokkelund herreds vestre provsti navn til Gladsaxe-Herlev provsti.

K.M. 26/4 1971: 1/5 1971 ændrede Helsingør provsti navn til Helsingør domprovsti.

Kgl. resol. 23/9 1971: 1/10 1971 blev af Smørum herreds provsti udskilt et nyt provsti: Ballerup-Værløse provsti: Ballerup, Ledøje, Smørum, Måløv, Skovlunde og Værløse sogne.

1/10 1971 ændrede Smørum herreds provsti navn til Glostrup-Høje Tåstrup provsti.

Kgl. resol. 28/9 1971: 1/10 1971 blev af Sokkelund herreds østre provsti udskilt et nyt provsti: Kongens Lyngby provsti: Christians, Gammel Holte, Lundtofte, Lyngby, Ny Holte, Nørum, Sorgenfri, Søllerød, Tårnbæk, Vedbæk og Virum sogne.

1/10 1971 ændrede Sokkelund herreds østre provsti navn til Gentofte provsti.

Roskilde stift.

-----

Kgl. resol. 23/3 1970: 1/5 1970 blev Store Fuglede-Lille Fuglede og Jorløse pastorater ændret til Store Fuglede-Lille Fuglede-Jorløse pastorat.

Kgl. resol. 27/7 1970: 1/3 1971 blev Agersø og Omø pastorater ændret til Agersø-Omø pastorat.

Kgl. resol. 19/4 1971: 1/5 1971 blev Lundforlund-Gerlev og Slots Bjergby-Sludstrup pastorater ændret til Lundforlund-Gerlev-Slots Bjergby-Sludstrup pastorat.

Kgl. resol. 21/5 1971: 1/9 1971 blev Pedersborg-Kindertofte og Sorterup-Ottestrup pastorater ændret til Pedersborg pastorat og Sorterup-Ottestrup-Kindertofte pastorat.

Kgl. resol. 28/5 1971: 1/8 1971 blev Alsted-Fjenneslev og Slaglille-Bjernerode pastorater ændret til Slaglille-Bjernerode-Alsted-Fjenneslev pastorat.

Kgl. resol. 17/6 1971: 1/7 1971 blev Mern og Øster Egesborg pastorater ændret til Mern-Øster Egesborg pastorat.

Kgl. resol. 11/2 1972: 1/3 1972 blev Krummerup-Fuglebjerg, Hårslev-Ting Jellinge og Tystrup-Haldagerlille pastorater ændret til Hårslev-Ting Jellinge-Krummerup pastorat og Fuglebjerg-Tystrup-Haldagerlille pastorat.

Kgl. resol. 9/3 1972: 1/4 1972 blev Rørby og Vørslev pastorater ændret til Rørby-Vørslev pastorat.

Kgl. resol. 13/3 1972: 1/4 1972 blev Høve-Flakkebjerg og Skørpinge-Fårdrup pastorater ændret til Høve-Flakkebjerg-Skørpinge-Fårdrup pastorat.

K.M. 23/3 1972: 1/4 1972 skete følgende ændringer i Roskilde stift:

Svogerslev sogn, Sømme og Volborg herreders provsti, blev overført til Roskilde købstads provsti.

Vindinge sogn, Ramsø og Tune herreders provsti, blev overført til Roskilde købstads provsti.



BILAG 1. (fortsat).

Rorup og Glim sogne, Ramsø og Tune herreders provsti, blev overført til Sømme og Volborg herreders provsti.

Bjæverskov, Gørslev, Herfølge, Lellinge, Lidemark, Sæder og Vollerslev sogne, Fakse, Bjæverskov og Stevns herreders provsti, blev overført til Ramsø og Tune herreders provsti.

Havrebjerg sogn, Ars og Løve herreders provsti, blev overført til Slagelse herreds provsti.

Flinterup, Munke Bjergby og Stenmagle sogne, Ringsted og Alsted herreders provsti, blev overført til Ars og Løve herreders provsti.

Jorløse og Vørslev sogne, Skippinge og Ods herreders provsti, blev overført til Ars og Løve herreders provsti.

Kindertofte sogn, Ringsted og Alsted herreders provsti, blev overført til Slagelse herreds provsti.

Boeslunde sogn, Slagelse herreds provsti, blev overført til Vester og Øster Flakkebjerg herreders provsti.

Fodby, Gunderslev, Herlufsholm, Hyllinge, Karrebæk, Marvede og Vallensved sogne, Vester og Øster Flakkebjerg herreders provsti, blev overført til Hammer og Tybjerg herreders provsti.

Vester Egede sogn, Hammer og Tybjerg herreders provsti, blev overført til Fakse, Bjæverskov og Stevns herreders provsti.

Køng, Lundby og Sværdborg sogne, Hammer og Tybjerg herreders provsti, blev overført til Bårse og Mønbo herreders provsti, og Everdrup og Snesere sogne, Bårse og Mønbo herreders provsti, blev overført til Hammer og Tybjerg herreders provsti.

1/4 1972 blev følgende provstinavne ændret:

Roskilde købstads provsti: Roskilde domprovsti.

Sømme og Volborg herreders provsti: Lejre provsti.

Ramsø og Tune herreders provsti: Køge provsti.

Ars og Løve herreders provsti: Kalundborg provsti.

Tuse og Merløse herreders provsti: Holbæk provsti.

Skippinge og Ods herreders provsti: Ods og Skippinge provsti.

Ringsted og Alsted herreders provsti: Ringsted-Sorø provsti.

Slagelse herreds provsti: Slagelse-Korsør provsti.

Vester og Øster Flakkebjerg herreders provsti: Skælskør provsti.

Fakse, Bjæverskov og Stevns herreders provsti: Tryggevalde provsti.

Hammer og Tybjerg herreders provsti: Næstved provsti.

Bårse og Mønbo herreders provsti: Stege-Vordingborg provsti.

Lolland-Falsters stift.

K.M. 27/9 1969: 1/4 1970 ændrede Nysted landsogn navn til Vantore sogn og Nysted pastorat blev ændret til Nysted-Vantore pastorat.

Kgl. resol. 16/10 1969: 30/9 1970 blev Herredskirke-Løjtofte og Utterslev pastorater ændret til Utterslev-Herredskirke-Løjtofte pastorat.

Kgl. resol. 29/10 1969: 9/11 1970 blev Arninge, Danne-mare-Tillitse og Gloslunde-Grøshave pastorater ændret til Arninge-Tillitse pastorat og Gloslunde-Grøshave-Danne-mare pastorat.

Kgl. resol. 14/4 1970: 1/8 1971 blev Radsted og Slemminge-Fjelde pastorater ændret til Radsted-Slemminge-Fjelde pastorat.

Kgl. resol. 25/5 1970: 6/1 1971 blev Errindlev-Ølstrup, Fuglse-Krønge og Tågerup-Torslunde pastorater ændret til Fuglse-Krønge-Torslunde pastorat og Errindlev-Ølstrup-Tågerup pastorat.

K.M. 11/12 1970: 1/4 1971 skete følgende ændringer i Lolland-Falsters stift:

Halsted og Avnede sogne, Lolland Nørre herreds provsti, blev overført til Lolland Sønder herreds provsti, og Birket sogn, Lolland Sønder herreds provsti, blev overført til Lolland Nørre herreds provsti.

Stokkemærke sogn, Lolland Sønder herreds provsti, blev overført til Fuglse herreds provsti.

Hunseby sogn, Musse herreds provsti, blev overført til Fuglse herreds provsti.

Tingsted sogn, Falster Nørre herreds provsti, blev overført til Falster Sønder herreds provsti, og Åstrup, Falsterslev, Horbelev, Horreby, Karleby, Nørre Ørslev, Sønder Kirkeby og Sønder Alslev sogne, Falster Sønder herreds provsti, blev overført til Falster Nørre herreds provsti.

Toreby sogn, Musse herreds provsti, blev overført til Falster Sønder herreds provsti.

Femø og Fejø sogne, Fuglse herreds provsti, blev overført til Lolland Nørre herreds provsti.

1/4 1971 blev følgende provstinavne ændret:

Lolland Nørre herreds provsti: Lolland nørre provsti.

Lolland Sønder herreds provsti: Lolland søndre provsti.

Fuglse herreds provsti: Maribo domprovsti.

Musse herreds provsti: Lolland østre provsti.

Falster Nørre herreds provsti: Falster nørre provsti.

Falster Sønder herreds provsti: Falster søndre provsti.

Kgl. resol. 6/12 1971: 1/1 1972 blev Skovlånge-Gurreby og Søllested pastorater ændret til Søllested-Skovlånge-Gurreby pastorat.

Kgl. resol. 22/3 1972: 1/4 1972 blev Gundslev og Torkilstrup-Lillebrænde pastorater ændret til Torkilstrup-Lillebrænde-Gundslev pastorat.

Fyns stift.

Kgl. resol. 10/2 1970: 1/4 1970 blev Tranekær og Tullebølle pastorater ændret til Tullebølle-Tranekær pastorat.

Kgl. resol. 23/3 1970: 1/4 1970 blev der udskilt et nyt provsti, Hjallesø provsti, der kom til at bestå af: Brændekilde, Bellinge, Dalum, Korup, Ubberud, Pårup, Sanderum, Stenløse og Fangel sogne, tidligere Odense herreds provsti.

## BILAG 1. (fortsat).

=====  
 Agedrup, Allerup, Davinde, Fraugde, Højby, Seden og Åsum sogne, tidligere Bjerge og Åsum herreders provsti.  
 Allese, Næsbyhoved Broby, Lumby og Næsby sogne, tidligere Lunde, Skam og Skovby herreders provsti.

1/4 1970 ændrede Odense købstads provsti navn til Odense Skt. Knuds provsti.

Kgl. resol. 23/7 1970: 1/8 1970 blev Øster Skerninge-Hundstrup, Egense og Vester Skerninge-Ulbølle pastorater ændret til Egense-Øster Skerninge pastorat og Vester Skerninge-Ulbølle-Hundstrup pastorat.

Kgl. resol. 25/8 1971: 1/9 1971 blev Bøstrup, Hov og Snøde-Stoense pastorater ændret til Bøstrup-Snøde pastorat og Hov-Stoense pastorat.

Kgl. resol. 12/11 1971: 1/4 1972 blev Kullerup-Refs Vindinge, Vindinge, Ørbæk, Søllinge-Hellerup, Herrested, Svindinge og Langå-Øksendrup pastorater ændret til Vindinge-Kullerup pastorat, Ørbæk-Refs Vindinge pastorat, Herrested-Søllinge-Hellerup pastorat og Langå-Øksendrup-Svindinge pastorat.

Kgl. resol. 18/2 1972: 1/3 1972 blev Føns-Ørslev-Udby og Husby pastorater ændret til Føns-Ørslev-Udby-Husby pastorat, og Kerte og Tanderup pastorater ændret til Kerte-Tanderup pastorat.

Kgl. resol. 24/3 1972: 1/4 1972 blev Skamby og Uggerslev-Nørre Højrup pastorater ændret til Skamby-Uggerslev-Nørre Højrup pastorat.

Århus stift.  
 -----

Kgl. resol. 26/9 1969: 15/8 1971 blev af Randers Skt. Peders sogn og pastorat udskilt et nyt sogn, Randers Skt. Andreas sogn og pastorat.

Kgl. resol. 3/10 1969: 28/11 1971 blev af Horsens Vor Frelsers sogn og Horsens Klostersogn udskilt et nyt sogn, Horsens Sønderbro sogn og pastorat.

Kgl. resol. 23/4 1970: 1/9 1970 blev Ålsø-Hoed og Vejlbymå pastorater ændret til Ålsø-Hoed-Vejlbymå pastorat.

Kgl. resol. 30/4 1970: 1/5 1970 blev Laurbjerg-Lerbjerg og Værum-Ørum pastorater ændret til Laurbjerg-Lerbjerg-Værum-Ørum pastorat.

Kgl. resol. 26/10 1970: 1/1 1971 blev der udskilt to nye provstier, Århus nordre provsti og Århus søndre provsti. Århus nordre provsti: Christians, Risskov, Skt. Johannes, Skejby, Lisbjerg, Tilst, Kasted og Vejlbysogne, tidligere Århus købstads og Hasle herreds provsti, Borum, Lyngby, Elsted, Elev, Fårup, Sabro, Spørring, Trige og Ølsted sogne, tidligere Sabro, Vester Lisbjerg og Framlev herreders provsti, og Hjortshøj, Egå, Skødstrup, Todbjerg og Mejlby sogne, tidligere Øster Lisbjerg og Mols herreders provsti.

Århus søndre provsti: Langenæs, Skt. Lukas og Skt. Pauls sogne, tidligere Århus købstads og Hasle herreds provsti, og Astrup, Tulstrup, Hvilsted, Beder, Malling, Fredens, Holme, Tranbjerg, Mårslet, Ormslev, Kolt, Skåde, Tiset og Vibysogne, tidligere Hads og Ning herreders provsti.

1/1 1971 blev Harlev og Framlev sogne overført fra Sabro, Vester Lisbjerg og Framlev herreders provsti, til Århus købstads og Hasle herreders provsti.

1/1 1971 ændrede Århus købstads og Hasle herreds provsti navn til Århus domprovsti.

K.M. 20/11 1970: 1/1 1971 skete følgende ændringer i Århus stift:

Nimtofte, Tøstrup, Kolind, Ebdrup og Nødager sogne, Djurs Nørre og Sønder herreders provsti, blev overført til Rougsø og Sønderhald herreders provsti.

Hyllested, Rosmus, Tirstrup, Fuglslev og Feldballe sogne, Djurs Nørre og Sønder herreders provsti, blev overført til Øster Lisbjerg og Mols herreders provsti.

Skarresø sogn, Øster Lisbjerg og Mols herreders provsti, blev overført til Rougsø og Sønderhald herreders provsti, og Hvilsager, Lime, Mygind, Krogsbæk, Skørring, Søby og Skader sogne, Rougsø og Sønderhald herreders provsti, blev overført til Øster Lisbjerg og Mols herreders provsti.

Halling sogn, Støvring og Galten herreders provsti, blev overført til Øster Lisbjerg og Mols herreders provsti. Kristrup sogn, Rougsø og Sønderhald herreders provsti, blev overført til Støvring og Galten herreders provsti.

Hylke, Ovsted og Tåning sogne, Voer og Nim herreders provsti, blev overført til Hads og Ning herreders provsti. Skanderborg Slotssogn, Skanderup, Stilling, Fruering og Vitved sogne, Hjælmslev og Gern herreders provsti, blev overført til Hads og Ning herreders provsti.

1/1 1971 blev følgende provstinavne ændret: Djurs Nørre og Sønder herreders provsti: Grenå-Nørre Djurs provsti.

Rougsø og Sønderhald herreders provsti: Rougsø-Sønderhald-Middtdjurs provsti.

Øster Lisbjerg og Mols herreders provsti: Ebeltoft-Rosenholm-Rønde provsti.

Hads og Ning herreders provsti: Skanderborg-Odder provsti.

Kgl. resol. 9/12 1970: 1/1 1971 blev der oprettet et nyt provsti, Hobro-Purhus provsti, bestående af: Hobro, Glenstrup, Skjellerup, Hvornum, Snæbum, Sønder Onsild, Nørre Onsild, Asferg, Fårup, Spentrup. Gassum og Kousted sogne, Nørhald, Gjerlev og Onsild herreders provsti, Århus stift.

Øls, Hørby og Døstrup sogne, Hindsted og Hellum herreders provsti, Ålborg stift (overført fra Ålborg stift til Århus stift i henhold til K.M. skr. 10/12 1970).

Norbæk, Sønderbæk, Læsten, Øster Bjerregrav og Ålum sogne, Middelsom og Sønderlyng herreders provsti, Viborg stift (overført fra Viborg stift til Århus stift i henhold til K.M. skr. 10/12 1970).

BILAG 1. (fortsat).

K.M. 11/12 1970: 1/1 1971 skete følgende ændringer i Århus stift:

Råsted sogn, Nørhald, Gjerlev og Onsild herreders provsti, blev overført til Støvring og Galten herreders provsti, og Harridslev, Albæk, Støvring og Møllerup sogne, Støvring og Galten herreders provsti, blev overført til Nørhald, Gjerlev og Onsild herreders provsti.

Laurbjerg, Vårum og Ørum sogne, Støvring og Galten herreders provsti, blev overført til Lysgård, Hids og Houlbjerg herreders provsti, og Lyngå og Hadsten sogne, Sabro, Vester Lisbjerg og Framlev herreders provsti blev overført til Støvring og Galten herreders provsti.

Gødvad, Balle, Sejling, Sinding, Serup, Lemming, Krage-  
lund og Funder sogne, Lysgård, Hids og Houlbjerg herreders provsti, blev overført til Hjelmslev og Gjern herreders provsti.

Hammel, Voldby, Søby, Røgen, Sporup, Skorup, Tvillum, Gjern, Skannerup og Voel sogne, Hjelmslev og Gjern herreders provsti, blev overført til Lysgård, Hids og Houlbjerg herreders provsti, og Lading sogn, Sabro, Vester Lisbjerg og Framlev herreders provsti, blev overført til Lysgård, Hids og Houlbjerg herreders provsti.

Rye sogn, Tyrsting og Vrads herreders provsti, blev overført til Hjelmslev og Gjern herreders provsti.

1/1 1971 blev følgende provstinavne ændret:

Nørhald, Gjerlev og Onsild herreders provsti: Mariager-Nørhald provsti.

Støvring og Galten herreders provsti: Randers-Hadsten provsti.

Lysgård, Hids og Houlbjerg herreders provsti: Langå-Hammel-Gjern provsti.

Hjelmslev og Gjern herreders provsti: Silkeborg-Ry-Hørning provsti.

Sabro, Vester Lisbjerg og Framlev herreders provsti: Hinnerup-Galten provsti.

K.M. 15/3 1971: 1/4 1971 blev Nim og Underup sogne, Voer og Nim herreders provsti, overført til Tyrsting og Vrads herreders provsti.

1/4 1971 blev følgende provstinavne ændret:

Voer og Nim herreders provsti: Horsens-Gedved provsti.

Tyrsting og Vrads herreders provsti: Them-Nørre Snede-Brødstrup provsti.

Kgl. resol. 12/5 1971: 15/8 1971 blev Hundslund og Torrild pastorater ændret til Hundslund-Torrild pastorat.

K.M. 29/10 1971: 1/11 1971 blev Hinnerup-Galten provsti nedlagt.

Vitten, Haldum, Grundfør, Søften og Folby sogne blev henført til Langå-Hammel-Gjern provsti, og Sjelle, Skørring, Skivholme, Skovby, Størring, Stjør og Galten sogne blev henført til Silkeborg-Ry-Hørning provsti.

1/11 1971 blev følgende provstinavne ændret:

Langå-Hammel-Gjern provsti: Frijsenborg provsti.

Silkeborg-Ry-Hørning provsti: Silkeborg-Ry-Galten-Hørning provsti.

Kgl. resol. 28/1 1972: 1/2 1972 blev Gjerlev-Enslev og Hald-Karby pastorater ændret til Hald-Karby-Gjerlev-Enslev pastorat.

Århus stift/Ålborg stift. Århus stift/Viborg stift.

K.M. 10/12 1970: 1/1 1971 blev Øls, Hørby og Døstrup sogne, Hindsted og Høllum herreders provsti, Ålborg stift, overført til Hobro-Purhus provsti, Århus stift.

1/1 1971 blev følgende sogne i Middelsom og Sønderlyng herreders provsti, Viborg stift, overført til Århus stift: Tånum og Hornbæk sogne blev overført til Randers-Hadsten provsti.

Nørbæk, Sønderbæk, Læsten, Øster Bjerregrav og Ålum sogne blev overført til Hobro-Purhus provsti.

Øster Velling, Helstrup, Grønsten, Langå og Torup sogne blev overført til Langå-Hammel-Gjern provsti.

1/1 1971 blev følgende sogne i Lysgård, Hids og Houlbjerg herreders provsti, Århus stift, overført til Viborg stift: Vejerslev, Aidt, Thorsø, Hvorslev, Gerning, Velle, Sahl, Gullev, Høbjerg og Elsborg sogne blev overført til Middelsom og Sønderlyng herreders provsti.

Lysgård, Almind, Grønbæk, Hinge, Vinderslev, Levring, Hørup, Sjørlev, Vium og Torning sogne blev overført til Viborg købstads provsti.

Frederiks og Karup sogne blev overført til Rinds og Nørlyng herreders provsti.

Engesvang sogn blev overført til Hammerum herreds provsti.

Århus stift/Haderslev stift.

K.M. 17/3 1971: 1/4 1971 blev Tørring, Hammer, Åle og Linnerup sogne, Them-Nørre Snede-Brødstrup provsti, Århus stift, og Hvirring og Hornborg sogne, Horsens-Gedved provsti, Århus stift, overført til Hedensted provsti, Haderslev stift.

1/4 1971 blev Tyrsted, Uth, Torsted, Ølsted og Hatting sogne, Hedensted provsti, Haderslev stift, overført til Horsens-Gedved provsti, Århus stift.

Ålborg stift.

Kgl. resol. 21/8 1969: 3/4 1970 blev Nørresundby-Hvorup pastorat ændret til Nørresundby pastorat og Hvorup pastorat.

Kgl. resol. 25/9 1970: 1/10 1970 blev Nørhå og Sønderhå-Hørsted pastorater ændret til Nørhå-Sønderhå-Hørsted pastorat.

Kgl. resol. 15/12 1970: 1/1 1971 blev Jølstrup-Mårup, Rubjerg-Lyngby og Skallerup-Vennebjerg pastorater ændret til Rubjerg-Lyngby-Jølstrup pastorat og Skallerup-Vennebjerg-Mårup pastorat.

BILAG 1. (fortsat).

K.M. 17/12 1970: 1/1 1971 skete følgende ændringer i Ålborg stift:

Skagen, Råbjerg, Tversted, Uggerby og Bindeslev sogne, Horns herreds provsti, blev overført til Vennebjerg herreds provsti, og Sindal, Astrup og Ugilt sogne, Vennebjerg herreds provsti, blev overført til Horns herreds provsti. Lendum sogn, Dronninglund herreds provsti, blev overført til Horns herreds provsti.

Lyngby, Rubjerg, Jelstrup, Harritslev og Rakkeby sogne, Vennebjerg herreds provsti, blev overført til Børglum og Hvetbo herreders provsti, og Vrejlev og Hæstrup sogne, Børglum og Hvetbo herreders provsti, blev overført til Vennebjerg herreds provsti.

Vedsted og Gjøel sogne, Børglum og Hvetbo herreders provsti, blev overført til Kær herreds provsti.

Vester Hassing, Øster Hassing, Ulsted og Hals sogne, Kær herreds provsti, blev overført til Dronninglund herreds provsti. Øsløs, Vesløs og Arup sogne, Vester og Øster Han herreders provsti, blev overført til Hundborg og Hillerslev herreders provsti, og Røhr, Hansted, Vigsø og Hjardemål sogne, Hundborg og Hillerslev herreders provsti, blev overført til Vester og Øster Han herreders provsti.

Nørhå, Sønderhå, Hørsted, Snedsted, Harring og Stagstrup sogne, Refs og Hassing herreders provsti, blev overført til Hundborg og Hillerslev herreders provsti.

1/1 1971 blev følgende provstinavne ændret:

Vennebjerg herreds provsti: Hjørring provsti.

Horns herreds provsti: Frederikshavn provsti.

Børglum og Hvetbo herreders provsti: Brønderslev provsti.

Dronninglund herreds provsti: Sæby provsti.

Kær herreds provsti: Ålborg nordre provsti.

Vester og Øster Han herreders provsti: Hanherred provsti.

Hundborg og Hillerslev herreders provsti: Thisted provsti.

Refs og Hassing herreders provsti: Sydthy provsti.

Morsø Sønder og Nørre herreders provsti: Morsø provsti.

Kgl. resol. 17/2 1971: 1/4 1971 blev der oprettet et nyt provsti, Ålborg søndre provsti, bestående af: Hasseris, Skalborg, Nørre Tranders og Sønder Tranders sogne, Ålborg købstads provsti, og Nørholm, Sønderholm, Frejlev, Ellidshøj, Svenstrup, Ferslev, Dall, Volsted, Gunderup, Nøvling, Romdrup og Klarup sogne samt Godthåb kirke-distrikt af Øster Hornum sogn, Fleskum og Hornum herreders provsti.

1/4 1971 blev navnet på Ålborg købstads provsti ændret til Ålborg Budolfi provsti.

Kgl. resol. 5/4 1971: 1/12 1971 blev Sindal-Astrup og Ugilt pastorater ændret til Sindal pastorat og Ugilt-Astrup pastorat.

Kgl. resol. 13/7 1971: 1/8 1971 blev Harritslev-Rakkeby og Vejby-Sejlstrup pastorater ændret til Vejby-Sejlstrup-Harritslev-Rakkeby pastorat.

Ålborg stift/Viborg stift.

K.M. 15/2 1971: 1/4 1971 blev Aggersborg sogn, Vester og Øster Han herreders provsti, Ålborg stift, overført til Slet herreds provsti, Viborg stift.

1/4 1971 blev Farstrup, Lundby, Sebber og Store Ajstrup sogne, Slet herreds provsti, Viborg stift og Ejdrup sogn, Års og Gislum herreders provsti, Viborg stift, overført til Fleskum og Hornum herreders provsti, Ålborg stift.

1/4 1971 blev Sønder Kongerslev, Nørre Kongerslev og Komdrup sogne, Hindsted og Høllum herreders provsti, Ålborg stift, overført til Fleskum og Hornum herreders provsti i samme stift.

1/4 1971 blev følgende provstinavne i Ålborg stift ændret: Hindsted og Høllum herreders provsti: Hadsund provsti. Fleskum og Hornum herreders provsti: Støvring provsti.

Kgl. resol. 26/11 1971: 1/12 1971 blev Aggersborg-Bejstrup pastorat - Aggersborg sogn i Vesthimmerlands provsti, Viborg stift, og Bejstrup sogn i Hanherred provsti - delt. Aggersborg sogn og Næsborg-Kornum pastorat, Vesthimmerlands provsti, Viborg stift, blev sammenlagt til Næsborg-Kornum-Aggersborg pastorat.

Bejstrup sogn og Haverslev-Skræm pastorat, Hanherred provsti, Ålborg stift, blev sammenlagt til Haverslev-Skræm-Bejstrup pastorat.

Viborg stift.

Kgl. resol. 17/6 1970: 1/1 1971 blev Blære-Ejdrup og Skivum-Giver pastorater ændret til Skivum-Giver-Blære pastorat og Ejdrup pastorat.

Kgl. resol. 30/7 1970: 29/11 1970 blev af Viborg Domsogn udskilt et nyt sogn, Vestervang sogn og pastorat.

Kgl. resol. 26/3 1971: 1/4 1971 blev der oprettet et nyt provsti, Ikast provsti, bestående af: Grønbæk, Hinge, Vinderslev, Levring, Hørup, Sjørslev, Torning og Vium sogne, Viborg købstads provsti, Frederiks og Karup sogne, Rinds og Nørlyng herreders provsti, Bording, Ikast, Engesvang, Avlum og Hodsager sogne, Hammerum herreds provsti, samt Grove og Haderup sogne, Hjern og Ginding herreders provsti.

K.M. 29/3 1971: 1/4 1971 skete følgende ændringer i Viborg stift:

Vinkel og Sønder Rind sogne, Middelsom og Sønderlyng herreders provsti, Vorde, Fiskbæk, Romlund, Dollerup, FINDERUP og Ravnstrup sogne, Rinds og Nørlyng herreders provsti, og Tårup og Kvals sogne, Fjends herreds provsti, blev overført til Viborg købstads provsti. Svingelbjerg kirke-distrikt i Vester Bølle sogn, Rinds og Nørlyng herreders provsti, blev overført til Års og Gislum herreders provsti, og Kongens Tisted, Binderup, Durup, Haverslev, Brorstrup, Ravnkilde, Rørbæk, Grynderup og Steniild sogne, Års og Gislum herreders provsti, blev overført til Rinds og Nørlyng herreders provsti.

BILAG 1. (fortsat).

Rødding, Løvel, Pederstrup, Vammen, Lindum og Bigum sogne, Rinds og Nørlyng herreders provsti, blev overført til

Middelsom og Sønderlyng herreders provsti. Aggersborg, Løgstør, Løgsted, Skarp Salling, Oudrup, Vilsted, Vindblæs, Ranum, Malle, Overlade, Næsborg og Kornum sogne, Slet herreds provsti, blev overført til Års og Gislum herreders provsti.

Hem, Hindborg, Dølby, Skive og Resen sogne, Salling herreds provsti, blev overført til Fjends herreds provsti. Estvad og Rønbjerg sogne, Hjerm og Ginding herreders provsti, blev overført til Fjends herreds provsti. Resen, Humlum og Venø sogne, Skodborg og Vandfuld herreders provsti, blev overført til Hjerm og Ginding herreders provsti.

1/4 1971 blev følgende provstinavne ændret:

Viborg købstads provsti: Viborg domprovsti.

Rinds og Nørlyng herreders provsti: Sydvesthimmerlands provsti.

Års og Gislum herreders provsti samt Slet herreds provsti: Vesthimmerlands provsti.

Salling herreders provsti: Salling provsti.

Fjends herreds provsti: Skive-Fjends provsti.

Middelsom og Sønderlyng herreders provsti: Bjerringbro-Hvorslev-Tjele provsti.

Skodborg og Vandfuld herreders provsti: Lemvig provsti.

Hjerm og Ginding herreders provsti: Holstebro provsti.

Hammerum herreds provsti: Herning provsti.

Kgl. resol. 17/6 1971: 1/7 1971 blev Dybe-Ramme og Fjaltring-Trans pastorater ændret til Dybe-Ramme-Fjaltring-Trans pastorat.

Viborg stift/Ribe stift.

K.M. 22/2 1972: 1/4 1972 blev Idum, Råsted, Nørre Felding og Tvis sogne, Ulfborg og Hind herreders provsti, Ribe stift, overført til Holstebro provsti, Viborg stift.

1/4 1972 blev Vinding og Vind sogne samt Ørnhøj kirkedistrikt i Nørre Omme sogn, Ulfborg og Hind herreders provsti, Ribe stift, overført til Herning provsti, Viborg stift.

1/4 1972 blev Gørding, Vemb og Bur sogne, Holstebro provsti, Viborg stift, overført til Ulfborg og Hind herreders provsti, Ribe stift.

Ribe stift.

Kgl. resol. 29/1 1971: 18/5 1971 blev Brøns og Vodder pastorater ændret til Brøns-Vodder pastorat.

Kgl. resol. 27/1 1972: 1/2 1972 blev af Ansager sogn udskilt et nyt sogn, Skovlund sogn og pastorat.

Kgl. resol. 28/1 1972: 1/2 1972 blev Daler og Møgeltønder pastorater ændret til Daler-Møgeltønder pastorat.

K.M. 22/2 1972: 1/4 1972 skete følgende ændringer i Ribe stift:

Døstrup, Mjolden og Rømø sogne, Tønder provsti, blev overført til Tørninglen provsti.

Hviding, Roager og Spandet sogne, Tørninglen provsti, blev overført til Ribe købstad samt Ribe og Gørding herreders provsti.

Vester Nykirke sogn, Skast herreds provsti, blev overført til Ribe købstad samt Ribe og Gørding herreders provsti, og Vester Starup sogn, Ribe købstad samt Ribe og Gørding herreders provsti, blev overført til Skast herreds provsti.

Åstrup sogn, Ribe købstad samt Ribe og Gørding herreders provsti, blev overført til Malt, Andst og Slavgs herreders provsti.

Alslev sogn, Skast herreds provsti, blev overført til Øster Horne og Vester Horne herreders provsti.

Stenderup kirkedistrikt i Ansager sogn, Øster Horne og Vester Horne herreders provsti, blev overført til Malt, Andst og Slavgs herreders provsti.

Filskov og Sønder Omme sogne, Nørvang og Tørrild herreders vestre provsti, blev overført til Malt, Andst og Slavgs herreders provsti.

Strellev sogn, Nørre Horne og Bølling herreders provsti, blev overført til Øster Horne og Vester Horne herreders provsti.

Sønder Lem og Ølstrup sogne, Nørre Horne og Bølling herreders provsti, blev overført til Ulfborg og Hind herreders provsti.

Brejning sogn samt Nørre Omme kirkedistrikt i Nørre Omme sogn, Ulfborg og Hind herreders provsti, blev overført til Nørre Horne og Bølling herreders provsti.

1/4 1972 blev følgende provstinavne ændret:

Ribe købstad samt Ribe og Gørding herreders provsti: Ribe domprovsti.

Skast herreds provsti: Skast provsti.

Øster Horne og Vester Horne herreders provsti: Varde provsti.

Nørre Horne og Bølling herreders provsti: Skjern provsti.

Ulfborg og Hind herreders provsti: Ringkøbing provsti.

Malt, Andst og Slavgs herreders provsti: Malt provsti.

Nørvang og Tørrild herreders vestre provsti: Brande provsti.

Ribe stift/Haderslev stift.

K.M. 17/3 1971: 1/4 1971 blev Seest sogn, Malt, Andst og Slavgs herreders provsti, Ribe stift, overført til Kolding provsti, Haderslev stift.

K.M. 22/2 1972: 1/4 1972 blev Vamdrup og Hjarup sogne, Malt, Andst og Slavgs herreders provsti, Ribe stift, overført til Kolding provsti, Haderslev stift.

Haderslev stift.

Kgl. resol. 22/1 1971: 1/4 1971 blev Taps og Vejstrup pastorater ændret til Vejstrup-Taps pastorat.

## BILAG 1. (fortsat).

Kgl. resol. 15/3 1971: 1/4 1971 blev der oprettet et nyt provsti, Vojens-Christiansfeld provsti, bestående af: Hammelev, Magstrup, Oksenvad, Sommersted, Vedsted, Vojens, Jegerup, Aller, Fjelstrup, Bjerning, Stepping, Frørup, Tyrstrup, Hjerndrup, Skodborg og Jels sogne, Haderslev provsti, og Vejstrup, Taps og Hejls sogne, Brusk og Nørre Tyrstrup herreders provsti.

1/4 1971 blev navnet på Haderslev provsti ændret til Haderslev domprovsti.

K.M. 19/3 1971: 1/4 1971 skete følgende ændringer i Haderslev stift:

Engum sogn, Bjerre og Hatting herreders provsti, blev overført til Nørvang og Tørrild herreders østre provsti, og Grejs, Sindbjerg, Uldum, Langskov og Øster Snede sogne, Nørvang og Tørrild herreders østre provsti, blev overført til Bjerre og Hatting herreders provsti.

Vinding, Mølholm, Højen, Jerlev, Egtved og Ødsted sogne, Elbo, Holmans og Jerlev herreders provsti, blev overført til Nørvang og Tørrild herreders østre provsti.

Øster Starup og Vester Nebel sogne, Brusk og Nørre Tyrstrup herreders provsti, blev overført til Nørvang og Tørrild herreders østre provsti.

Herslev sogn, Brusk og Nørre Tyrstrup herreders provsti, blev overført til Elbo, Holmans og Jerlev herreders provsti.

1/4 1971 blev følgende provstinavne ændret:

Bjerre og Hatting herreders provsti: Hedensted provsti.  
Nørvang og Tørrild herreders østre provsti: Vejle provsti.  
Elbo, Holmans og Jerlev herreders provsti: Fredericia provsti.  
Brusk og Nørre Tyrstrup herreders provsti: Kolding provsti.

Kgl. resol. 10/1 1972: 1/2 1972 blev Rårup og Skjold pastorater ændret til Rårup-Skjold pastorat.

1.52.2. Ændringer i den kirkelige inddeling i perioden  
1/4 1972-1/4 1973.

Ændringerne i den kirkelige inddeling i dette tidsrum fremgår af tabel 4's noteafsnit. Nedenfor er anført en oversigt over de enkelte ændrings formelle grundlag.

Stift/provsti/pastorat- nr. i tabel 4.	Kirkelig ændring: Dato: Kilde:
2.09.06 og 2.09.18	1/10 1972 Kgl. resol. 25/2 1972
2.09.06.	1/4 1973 Kgl. resol. 21/2 1973
2.08 og 2.09.	1/4 1973 Kgl. resol. 26/3 1973
3.03.04.	1/11 1972 Kgl. resol. 30/6 1972
3.08.03 og 3.08.09.	1/4 1973 Kgl. resol. 26/3 1973
3.09.05 og 3.09.10.	1/8 1972 Kgl. resol. 16/12 1971
3.10.04 og 3.10.08.	1/7 1972 Kgl. resol. 29/6 1972
3.11.04 og 3.11.19.	1/2 1973 Kgl. resol. 9/1 1973
3.12.01 og 3.12.06.	1/6 1972 Kgl. resol. 11/11 1970
4.03.10.	1/11 1972 Kgl. resol. 30/10 1972
5.11.02 og 5.11.11.	1/4 1973 Kgl. resol. 6/3 1973
5.11.09 og 5.11.14.	1/8 1972 Kgl. resol. 14/7 1972
6.06.04.	1/4 1973 Kgl. resol. 16/3 1973
6.08, 6.09 og 6.10.	1/7 1972 Kgl. resol. 23/6 1972
6.13.04 og 6.13.14.	1/11 1972 Kgl. resol. 5/10 1972
7.01.06 og 7.02.05.	1/12 1972 Kirkem. sk. 14/11 1972
7.04.	1/8 1972 Kgl. resol. 19/7 1971
7.05.04 og 7.05.11.	1/9 1972 Kgl. resol. 3/8 1972
7.12.	1/5 1972 Kgl. resol. 24/4 1972
7.13.	1/8 1972 Kgl. resol. 11/2 1971
8.03.13.	1/4 1972 Kgl. resol. 7/3 1972
8.07.08 og 8.07.11.	1/4 1973 Kgl. resol. 12/3 1973
8.10.12.	1/6 1972 Kgl. resol. 1/12 1971
9.02.15 og 9.03.13.	1/7 1972 Kgl. resol. 29/6 1972
9.08.07 og 9.08.19.	1/5 1972 Kgl. resol. 19/4 1972
10.01.	1/4 1973 Kgl. resol. 29/1 1973

BILAG 1. (fortsat).

1.53. Administrative ændringer under Arbejdsministeriet.

1.53.1. Arbejdstilsynskredse.

Meddelelse nr. 8/1970: 1/10 1970 blev inddelingen af landet i arbejdstilsynskredse omlagt, så den, bortset fra Maribo og Nykøbing Falster kredsene, kom til at svare til de nye kommuner, jf. tabellerne 9 og 16, hvor der også er taget hensyn til ændringen pr. 1/11 1971.

Meddelelse af 22/11 1971: 1/11 1971 blev Maribo og Nykøbing Falster kredsene sammenlagt til Nykøbing Falster kreds. Der er taget hensyn til denne omlægning i tabellerne 9 og 16.

1.53.2. Arbejdsformidlingsområder.

Arbejdsdirektoratets skr. 7/10 1970: 1/10 1970 blev landet inddelt i 27 arbejdsformidlingsområder, jf. tabellerne 10 og 16.

1.54. Administrative ændringer under Finansministeriet.

1.54.1. Amtstuer, amtsligningsinspektorater og amtskatteinspektorater.

Amtstuer og amtsligningsinspektorater er blevet nedlagt og amtskatteinspektorater er blevet oprettet i henhold til Finansministeriets bekendtgørelse af:

- 25/6 1970: Thisted amtstue (1/8 1970).  
 2/9 1970: Varde amtstue (1/10 1970).  
 2/11 1970: Ringkøbing amtstue (1/12 1970).  
 1/12 1970: Tønder amtstue (1/2 1971).  
 Ebeltoft amtstue (1/3 1971).  
 Maribo amtstue (1/4 1971).  
 26/3 1971: Roskilde amtstue/Roskilde amtskatteinspektorat (1/4 1971).  
 8/6 1971: Vejle amtstue og amtsligningsinspektoratet i Vejle/Vejlø amtskatteinspektorat (1/7 1971).  
 Svendborg amtstue og amtsligningsinspektoratet i Svendborg/Svendborg amtskatteinspektorat (1/7 1971).  
 Amtsligningsinspektoratet i Nykøbing Falster/Maribo amtskatteinspektorat (1/7 1971).  
 30/8 1971: Holbæk amtstue og amtsligningsinspektoratet i Holbæk/Holbæk amtskatteinspektorat (1/10 1971).  
 Hjørring amtstue og amtsligningsinspektoratet i Hjørring/Hjørring amtskatteinspektorat (1/12 1971).  
 8/1 1973: Københavns amtstue og amtsligningsinspektoratet for Københavns amts vestre amtskatte-kreds/2 amtskatteinspektorater i Københavns-området (1/2 1973).  
 Frederiksborg amtstue og amtsligningsinspektoratet i Hillerød/2 amtskatteinspektorater i Frederiksborg amtskattekreds (1/2 1973).  
 Holstebro amtstue og amtsligningsinspektoratet i Herning/Herning amtskatteinspektorat (1/2 1973).

Skanderborg amtstue og amtsligningsinspektoratet i Skanderborg/Skanderborg amtskatteinspektorat (1/2 1973).

Århus amtstue og amtsligningsinspektoratet i Århus/Århus amtskatteinspektorat (1/2 1973).

Ålborg amtstue og amtsligningsinspektoratet i Ålborg/Ålborg amtskatteinspektorat (1/2 1973).

31/1 1973: Amtsligningsinspektoratet i Thisted/Thisted amtskatteinspektorat (1/2 1973).

Finansmin. bek. 15/3 1973: 1/4 1973 blev de resterende amtstuer og amtsligningsinspektorater nedlagt og landet blev inddelt i 25 amtskatteinspektorater, jf. tabellerne 11 og 16.

1.54.2. Skatte kredse.

Finansmin. bek. 17/3 1970: 1/4 1970 blev de enkelte amtskommuner uden for København og Frederiksberg inddelt i 63 skatte kredse, jf. tabellerne 12 og 16.

1.54.3. Amtsskatte kredse.

Finansmin. bek. 20/3 1970: 1/4 1970 blev der oprettet 14 amtskatteråd uden for København og Frederiksberg. Amtsskatterådet for Københavns amts vestre amtskattekreds omfattede skatterådene for Ballerup, Glostrup, Hvidovre-Rødovre og Høje Tåstrup skatte kredse, og amtskatterådet for Københavns østre og Bornholms amtskatte kredse omfattede skatterådene for Amager, Bornholm, Gentofte, Gladsaxe-Herlev og Lyngby-Søllerød skatte kredse, mens de øvrige amtskatteråds områder var identiske med områderne i tabel 12.

Finansmin. bek. 4/12 1972: 1/1 1973 blev amtskatte kreds-inddelingen ændret. Amtsskatte kredsene for Københavns og Bornholms amter blev omlagt til: Amtsskatterådet for Københavns amts vestre og Bornholms amtskatte kreds, omfattende skatterådene for Ballerup, Bornholm, Glostrup og Høje Tåstrup skatte kredse, og amtskatterådet for Københavns amts østre amtskatte kreds, omfattende skatterådene for Amager, Hvidovre-Rødovre, Gentofte, Gladsaxe-Herlev og Lyngby-Søllerød skatte kredse. De øvrige amtskatte kredse forblev uforandrede.

1.54.4. Skyld- og vurderings kredse.

Finansmin. bek. 18/12 1970: 1/4 1971 blev inddelingen af landet i skyld- og vurderings kredse omlagt, jf. tabellerne 13 og 16, hvor der også er taget hensyn til ændringen pr. 1/1 1973.

Finansmin. bek. 26/1 1973: 1/1 1973 blev Brønshøj vurderingskreds nedlagt og dens område blev fordelt på Husum og Vanløse vurderings kredse. Der er taget hensyn til denne omlægning i tabellerne 13 og 16.

## BILAG 1. (fortsat)

1.54.5. Tolddistrikter.

Finansmin. cirkulære 29/7 1971: 1/9 1971 blev inddelingen af landet i tolldistrikter omlagt, så den kom til at svare til de nye kommuner, jf. tabellerne 14 og 16.

1.55. Administrative ændringer under Indenrigsministeriet.1.55.1. Udskrivningskredse.

Indenrigsmin. bek. 15/4 1970: 15/6 1970 blev inddelingen af landet i udskrivningskredse omlagt, så den kom til at svare til de nye kommuner, jf. tabellerne 7 og 16.

1.55.2. Lægekredse.

Kgl. anordning 20/3 1970: 1/4 1970 blev inddelingen af landet i lægekredse omlagt, så den kom til at svare til de nye kommuner, jf. tabellerne 8 og 16, hvor der også er taget hensyn til ændringerne pr. 1/1 1972.

Kgl. anordning 29/10 1971: 1/1 1972 blev inddelingen af lægekredse i Storstrøms amtslægekreds og i Viborg amtslægekreds omlagt. Der er taget hensyn til denne omlægning i tabellerne 8 og 16.

1.55.3. Folketingsvalgkredse.

Lov 10/6 1970 om valg til Folketinget og Indenrigsmin. bek. 10/8 1970: 1/7 1970 blev inddelingen af landet i folketingsvalgkredse omlagt, jf. tabellerne 15 og 16.

1.56. Administrative ændringer under Justitsministeriet.1.56.1. Retskredse.

Lov nr. 3, 8/1 1970 og Justitsmin. bek. 10/3 1970: 1/4 1970 blev Sakskøbing retskreds nedlagt. Samtidig blev der oprettet bitingsteder for retten i Nykøbing Falster og retten i Maribo. Af Sakskøbing retskreds, hovedtingstedet, blev Toreby kommune overført til hovedtingstedet for Nykøbing Falster retskreds; hovedtingstedet i øvrigt, der 1/4 1970 dannede den nye Sakskøbing kommune, blev overført til Maribo retskreds under bitingsted Sakskøbing, og bitingsted Nysted, der 1/4 1970 dannede den nye Nysted kommune, blev overført til Nykøbing Falster retskreds under bitingsted Nysted.

Lov nr. 225, 7/6 1972 og Justitsmin. bek. 24/1 1973: 1/4 1973 blev landet inddelt i 84 underretskredse, jf. tabellerne 5 og 16.

1.56.2. Politikredse.

Lov nr. 225, 7/6 1972 og Justitsmin. bek. 20/11 1972: 1/4 1973 blev landet inddelt i 54 politikredse, jf. tabellerne 6 og 16.

1.6. ÆNDRINGER I PERIODEN EFTER 1/4 1973.  
(Redaktionen sluttet 20/11 1974).1.61. Navneændringer.

Indenrigsmin. medd. i Statstidende 15/5 1973: 11/5 1973 ændrede Brøndbyøster-Brøndbyvester kommune, KBH A, navn til Brøndby kommune.

Indenrigsmin. medd. i Statstidende 26/10 1973: 24/10 1973 ændrede Herstedvester-Herstedøster kommune, KBH A, navn til Albertslund kommune.

Indenrigsmin. medd. i Statstidende 27/3 1974: 1/4 1974 ændrede Ballerup-Måløv kommune, KBH A, navn til Ballerup kommune.

1.62. Kommunesammenlægninger og grænsereguleringer.

Indenrigsmin. bek. 28/3 1974: 1/4 1974 blev Dragør og St. Magleby kommuner, KBH A, sammenlagt til Dragør kommune, og Høje Tåstrup og Sengeløse kommuner, KBH A, blev sammenlagt til Høje Tåstrup kommune. Endvidere blev Avedøre sogn, Glostrup kommune, KBH A, overført til Hvidovre kommune. Pr. samme dato skete der i henhold til bekendtgørelsen mindre grænsereguleringer mellem forskellige kommuner og sogne.

Kirkemin. skr. 27/7 1973: 1/10 1973 blev Trekroner, Prøvestenen og Mellemfortet, Kastels sogn, Københavns kommune, overført til Vor Frelsers sogn, samme kommune.

Kirkemin. skr. 18/9 1973: 15/9 1973 blev et område af Hasseris sogn, Ålborg kommune, NDJ A, overført til Ansgar sogn, samme kommune.

Kirkemin. skr. 9/10 1973: 1/4 1974 blev et område af Søndre sogn, Roskilde kommune, ROS A, overført til Vor Frue sogn, samme kommune.

1.63. Ændringer i den kirkelige inddeling.Københavns stift.

Kgl. resol. 18/5 1972 og 4/5 1973: 13/5 1973 blev af Kastrup og Tårnby sogne (Søndre provsti) udskilt et nyt sogn, Korsvejens sogn og pastorat.

Helsingør stift.

Kgl. resol. 23/10 1973: 1/11 1973 blev af Brøndbyvester sogn (Glostrup-Høje Tåstrup provsti) udskilt et nyt sogn, Brøndby Strand sogn og pastorat.

K.M. 26/10 1973: 1/4 1974 blev Avedøre sogn (Glostrup-Høje Tåstrup provsti) overført til Hvidovre-Rødovre provsti.

Kgl. resol. 14/12 1973: 1/1 1974 blev Bløvsstrød-Lillerød pastorat (Fredensborg provsti) ændret til Bløvsstrød pastorat og Lillerød pastorat.



## BILAG 1. (fortsat).

## Helsingør stift/Roskilde stift.

Kgl. resol. 17/9 1973: 1/10 1973 blev af Høje Tåstrup sogn (Glostrup-Høje Tåstrup provsti) udskilt et nyt sogn, Hedehusene sogn.

1/10 1973 blev Fløng sogn, Hvedstrup-Fløng pastorat (Lejre provsti) og Reerslev sogn (Køge provsti), Roskilde stift, overført til Glostrup-Høje Tåstrup provsti, Helsingør stift, og sammenlagt med Hedehusene sogn til Hedehusene-Fløng-Reerslev pastorat.

## Roskilde stift.

Kgl. resol. 14/12 1972: 1/6 1973 blev Hammer og Vejøl-Vester Egesborg pastorater (Næstved provsti) ændret til Hammer Vester Egesborg pastorat og Vejøl pastorat.

Kgl. resol. 20/6 1973: 1/11 1973 blev Rønnebæk-Holme Olstrup og Toksværd pastorater (Næstved provsti) ændret til Rønnebæk pastorat og Toksværd-Holme Olstrup pastorat.

Kgl. resol. 16/7 1973: 1/8 1973 blev Vindinge sogn og Søndre-Vor Frue pastorat (Roskilde domprovsti) ændret til Søndre pastorat og Vor Frue-Vindinge pastorat.

Kgl. resol. 23/7 1973: 1/6 1974 blev Sønder Dalby-Tureby og Ulse-Øster Egede pastorater (Tryggevalde provsti) ændret til Sønder Dalby-Tureby-Ulse-Øster Egede pastorat.

Kgl. resol. 5/10 1973: 1/12 1973 blev Hvedstrup sogn og Ågerup-Kirkerup pastorat (Lejre provsti) ændret til Ågerup-Kirkerup-Hvedstrup pastorat.

Kgl. resol. 19/4 1974: Gyrstinge-Flinterup pastorat (Ringsted-Sorø og Kalundborg provstier), Bringstrup-Sigersted pastorat (Ringsted-Sorø provsti) og Munke Bjergby-Bromme pastorat (Kalundborg og Ringsted-Sorø provstier) ændres til:

Bringstrup-Sigersted-Gyrstinge pastorat (Ringsted-Sorø provsti) og Munke Bjergby-Bromme-Flinterup pastorat (Kalundborg, Ringsted-Sorø og Kalundborg provstier), alt fra den dag at regne, da stillingen som sognepræst for Bringstrup, Sigersted og Gyrstinge menigheder besættes.

## Lolland-Falsters stift.

Kgl. resol. 22/1 1974: 1/2 1974 blev Stadager-Brarup og Vålse-Kippinge pastorater (Falsters norrø provsti) ændret til Vålse-Kippinge-Stadager-Brarup pastorat.

## Fyns stift.

Kgl. resol. 17/8 1973: 1/3 1974 blev der oprettet et nyt provsti, Ringe provsti, bestående af:

Gislev, Ellested, Herrested, Søllinge, Hellerup, Ringe, Ryslinge, Sønder Højrup og Årslev sogne (Vindinge og Gudme herreders provsti).

Nørre Lyndelse, Nørre Søby og Sønder Nørå sogne (Bjerge og Åsum herreders provsti).

Kværndrup sogn (Sunds herreds provsti).

Espe, Vantinge, Heden, Herringe, Gestelev, Hillerslev og Øster Hæsinge sogne (Salling herreds provsti).

1/3 1974 blev Odense herreds provsti nedlagt; Vissenbjerg sogn blev henført til Båg herreds provsti, og Brylle, Tommerup og Verninge sogne blev henført til Salling herreds provsti.

K.M. 12/9 1973: 1/3 1974 skete følgende ændringer i Fyns stift:

Vester Skerninge og Ulbølle sogne (Salling herreds provsti) blev overført til Sunds herreds provsti.

Flødstrup, Ullerslev, Skellerup og Ellinge sogne (Vindinge og Gudme herreders provsti) blev overført til Bjerge og Åsum herreders provsti.

Strynø sogn (Sunds herreds provsti) blev overført til Langelands provsti.

1/3 1974 blev følgende provstinavne ændret:

Lunde, Skam og Skovby herreders provsti: Bogense provsti.

Vends herreds provsti: Middelfart provsti.

Båg herreds provsti: Assens provsti.

Salling herreds provsti: Fåborg provsti.

Vindinge og Gudme herreders provsti: Nyborg provsti.

Bjerge og Åsum herreders provsti: Kerteminde provsti.

Sunds herreds provsti: Svendborg provsti.

K.M. 8/1 1974: 1/3 1974 blev Rørup sogn (Vends herreds provsti/Middelfart provsti) overført til Assens provsti.

Kgl. resol. 16/4 1974: 1/5 1974 blev Dreslette og Helnæs pastorater (Assens provsti) ændret til Dreslette-Helnæs pastorat.

## Århus stift.

Kgl. resol. 25/9 1973: 1/10 1973 blev Dronningborg, Gimming-Lem og Skt. Andreas pastorater (Randers-Hadsten provsti) ændret til Dronningborg-Gimming pastorat og Skt. Andreas-Lem pastorat.

Kgl. resol. 21/11 1973: 1/12 1973 blev Helgenæs, Tved og Vistoft pastorater (Ebeltoft-Rosenholm-Rønde provsti) ændret til Tved-Helgenæs-Vistoft pastorat.

Kgl. resol. 3/12 1973: 1/12 1973 blev Hvornum-Snæbum og Sønder Onsild-Nørre Onsild pastorater (Hobro-Purhus provsti) ændret til Sønder Onsild-Nørre Onsild-Hvornum-Snæbum pastorat.

Kgl. resol. 21/12 1973: 1/1 1974 blev Holbæk-Udby og Voer-Estruplund pastorater (Rougø-Sønderhald-Midtdjurs provsti) ændret til Holbæk-Udby-Voer-Estruplund pastorat.

Kgl. resol. 22/4 1974: 1/10 1974 blev Hammel-Voldby-Søby og Røgen-Sporup pastorater (Frijsenborg provsti) ændret til Hammel-Voldby pastorat og Røgen-Sporup-Søby pastorat.

Kgl. resol. 7/6 1974: 1/7 1974 ændrede Hadsten sogn (Randers-Hadsten provsti) navn til Over og Neder Hadsten sogn.

BILAG 1. (fortsat).

1/7 1974 blev af Nørre Galten sogn (Randers-Hadsten provsti) udskilt et nyt sogn, Hadsten sogn. Samtidig blev der oprettet et nyt pastorat: Hadsten-Over og Neder Hadsten-Nørre Galten-Vissing pastorat.

Kgl. resol. 6/7 1974: 1/8 1974 blev Hylke og Ovsted-Tåning pastorater (Skanderborg-Odder provsti) ændret til Ovsted-Tåning-Hylke pastorat.

Kgl. resol. 16/7 1974: Fra den dag, da den nye kirke indvies, udskilles af Vejlby sogn (Århus nordre provsti) et nyt sogn, Ellevang sogn.

Kgl. resol. 26/9 1974: 1/10 1974 blev Nim-Underup og Tønning-Træden pastorater (Them-Nørre Snede-Brødstrup provsti) ændret til Tønning-Træden-Nim-Underup pastorat.

Kgl. resol. 16/10 1974: 1/11 1974 blev Voldum-Rud-Årslev pastorat (Randers-Hadsten og Rougsø-Sønderhald-Middjurs provstier) og Virring-Essenbæk-Hørning og Øster Alling-Vester Alling pastorater (Rougsø-Sønderhald-Middjurs provsti) ændret til: Voldum-Rud pastorat (Randers-Hadsten provsti) og Virring-Essenbæk pastorat og Øster Alling-Vester Alling-Årslev-Hørning pastorat (Rougsø-Sønderhald-Middjurs provsti).

Århus stift/Viborg stift.

Kgl. resol. 29/10 1973: 1/11 1973 blev Langå-Torup-Sønder Vinge pastorat (Frijsenborg provsti, Århus stift, og Bjerringbro-Hvorslev-Tjele provsti, Viborg stift) og Vester Velling-Skjern pastorat (Bjerringbro-Hvorslev-Tjele provsti) ændret til Langå-Torup pastorat (Frijsenborg provsti, Århus stift) og Vester Velling-Skjern-Sønder Vinge pastorat (Bjerringbro-Hvorslev-Tjele provsti, Viborg stift).

Ålborg stift.

K.M. 10/9 1973: 1/10 1973 blev Hasseris sogn (Ålborg søndre provsti) overført til Ålborg Budolfi provsti.

Kgl. resol. 12/7 1974: 1/8 1974 blev Torslev-Lendum pastorat (Sæby og Frederikshavn provstier), Tolne-Hørnsted pastorat (Frederikshavn provsti) og Mosbjerg-Bindslev pastorat (Frederikshavn og Hjørring provstier) ændret til Tolne-Mosebjergh pastorat og Lendum-Hørnsted pastorat (Frederikshavn provsti), Torslev pastorat (Sæby provsti) og Bindslev pastorat (Hjørring provsti).

Viborg stift.

Kgl. resol. 25/3 1974: 1/4 1974 blev af Skive sogn (Skive-Fjends provsti) udskilt et nyt sogn, Egeris sogn og pastorat).

Kgl. resol. 9/4 1974: 1/7 1974 blev Holstebro-Måbjerg pastorat (Holstebro provsti) ændret til Holstebro pastorat og Måbjerg pastorat.

K.M. 26/6 1974: 1/7 1974 blev den del af Grove sogn, der lå i Karup kommune, overført til Karup sogn.

Kgl. resol. 16/7 1974: 1/9 1974 blev Frederiks-Karup pastorat (Ikast provsti), Grove-Simmelkær pastorat (Ikast og Herning provstier) og Sunds-Ilskov pastorat (Herning provsti) ændret til Frederiks pastorat og Karup pastorat (Ikast provsti), Grove-Simmelkær-Ilskov pastorat (Ikast og Herning provstier) og Sunds pastorat (Herning provsti).

Ribe stift.

Kgl. resol. 18/7 1973: 1/8 1973 blev Roager og Spandet pastorater (Ribe domprovsti) ændret til Roager-Spandet pastorat.

Kgl. resol. 8/11 1973: 1/4 1974 blev Staby, Stadil og Tim-Madam pastorater (Ringkøbing provsti) ændret til Staby-Madam pastorat og Stadil-Tim pastorat.

Kgl. resol. 26/6 1974: 1/7 1974 blev Jerne-Skast pastorat (Skast provsti) ændret til Jerne pastorat og Skast pastorat.

Ribe stift/Haderslev stift.

K.M. 22/5 1973: 1/6 1973 blev Bedsted sogn og pastorat (Åbenrå provsti), Haderslev stift, overført til Tønder provsti, Ribe stift.

Haderslev stift.

Kgl. resol. 21/6 1974: 1/7 1974 blev af Skt. Michaelis sogn (Fredericia provsti) udskilt et nyt sogn, Hannerup sogn og pastorat.

Kgl. resol. 16/7 1974: 1/1 1975 ændres Bredstrup og Herslev pastorater (Fredericia provsti) til Herslev-Bredstrup pastorat.

1.64. Tingsted for landsretterne.

Justitsmin. bek. 8/3 1974: 1/4 1974 blev landets inddeling i nævningekredse omlagt efter den nye inddeling i retskredse.

1.65. Embedslægeinstitutionerne.

I henhold til Lov om embedslægeinstitutioner m.v. af 13/6 1973, jf. Indenrigsmin. bek. 19/9 1974, blev det bestemt, at indenrigsministeren for hver amtskommune vil oprette en embedslægeinstitution med én eller flere embedslæger. Den tidligere lægekredsordning vil bortfalde, efterhånden som lovens bestemmelser træder i kraft for de enkelte amtskommuner.

Indenrigsmin. bek. 19/9 1974: 1/10 1974 blev embedslægeinstitutionen i Frederiksborg og Nordjyllands amtskommuner oprettet.

BILAG 1. (fortsat).  
=====

1.66. Arbejdstilsynskredse.  
=====

Meddelelse af 1/4 1974: 1/9 1973 blev Middelfart, Odense  
og Svendborg kredsene sammenlagt til Fyns kredsen.

## BILAG 2. ALFABETISK REGISTER.

Folketal 9/11 1970		Kommune- kode	Stift, provsti og pastorat	Folketal 9/11 1970		Kommune- kode	Stift, provsti og pastorat
1248	Abild sogn .....	541	9.09.01	11357	Allehelgens sogn .....	101	1.07.01
460	Abild by .....	541		705	Aller sogn .....	509	10.05.01
10613	Abildgård sogn .....	813	7.09.01	1017	Allerslev sogn .....	261	3.02.07
.	Aborg by .....	421		854	Allerslev sogn .....	377	3.12.01
5611	Absalons sogn .....	101	1.03.01	241	Allerslev by .....	377	
351	Adsbøl by .....	513		420	Allerup sogn .....	461	5.07.02
478	Adslev sogn .....	715	6.04.03	15048	Allerød kommune .....	201	
8967	Advents sogn .....	101	1.05.01	525	Allese sogn .....	461	5.07.03
2191	Agedrup sogn .....	461	5.07.01	294	Allese by .....	461	
935	Agerbæk by .....	567		724	Allested sogn .....	425	5.02.01
2315	Agerskov sogn .....	525	9.08.01	336	Allindemagle sogn .....	329	3.07.05
871	Agerskov by .....	525		211	Alling sogn .....	737	6.04.02
532	Agersted by .....	807			Alling, se Vester eller Øster Alling		
290	Agersø sogn .....	331	3.09.01	8648	Allinge-Gudhjem kommune .	401	
286	Agersø, ø .....	331					
55	Agerø, ø .....	773		1991	Allinge-Sandvig sogn ....	401	1.09.01
417	Agger sogn .....	785	7.12.11	1991	Allinge-Sandvig by .....	401	
	Agger by, se Øster Agger by			1385	Allingåbro by .....	735	
680	Aggersborg sogn .....	827	8.02.04	939	Almind sogn .....	621	10.04.01
				794	Almind sogn .....	791	8.01.01
446	Aggersund by .....	827		489	Almind by .....	621	
512	Agri sogn .....	701	6.13.01		Alnor, Trappen og Nalmadebro byer, se Gråsten by		
495	Aidt sogn .....	767	8.04.11	206	Alrø sogn, ø .....	727	6.05.11
225	Aidt by .....	767		2321	Als sogn .....	815	7.05.01
2203	Ajstrup sogn .....	-		659	Als by .....	815	
36	Ajstrup sogn, del af ....	805		52970	Als, ø .....	-	
20	Ajstrup sogn, del af ....	805	7.06.10	315	Alslev sogn .....	351	3.10.06
16	Ajstrup sogn, del af ....	805	7.06.12	1037	Alslev sogn .....	573	9.04.01
2167	Ajstrup sogn, del af ....	851	7.02.07				
	Ajstrup, se Store Ajstrup Albertslund kommune, (24/10 1973), se Her- stedøster-Herstedvester			558	Alslev by .....	573	
404	Albæk sogn .....	723	6.12.03	597	Alslev, se Nørre eller Sønder Alslev	335	3.07.12
2296	Albæk sogn .....	847	7.07.01	304	Alsted sogn .....	773	7.13.01
432	Albøge sogn .....	707	6.15.06	177	Alstrup sogn .....	809	8.02.02
11894	Alderslyst sogn .....	743	6.04.01	150	Alstrup sogn .....	835	7.06.09
7651	Aldersro (Taksigelses- kirken) sogn .....	101	1.06.01	1867	Alsønderup sogn .....	219	2.09.18
619	Algestrup og Tureby byer	-		231	Alsønderup by .....	219	
562	Algestrup og Tureby byer, del af .....	259		174926	Amager, ø .....	-	
57	Algestrup og Tureby byer, del af .....	385		417	Anderstrup by .....	363	
				534	Andrup by .....	561	
				1485	Andst sogn .....	575	9.05.01
					Andst by, se Store Andst by		
				191	Anholt sogn, ø .....	707	6.15.01

## BILAG 2. (fortsat). ALFABETISK REGISTER.

Folketal 9/11 1970		Kommune- kode	Stift, provsti og pastorat	Folketal 9/11 1970		Kommune- kode	Stift, provsti og pastorat
8855	Anna sogn .....	101	1.06.02	1335	Asperup sogn .....	451	5.12.01
1587	Annisse sogn .....	215	2.10.10	626	Asperup og Båring byer ..	451	
248	Annisse by .....	215			Assels, se Vester eller		
864	Annisse Nord by .....	215			Øster Assels		
857	Ans by .....	771		10721	Assens kommune .....	421	
3860	Ansager sogn .....	-		4895	Assens sogn .....	421	5.11.01
1116	Ansager sogn, del af ....	565	9.05.02	5139	Assens by .....	421	
2744	Ansager sogn, del af ....	577	9.04.02	1341	Assens by .....	719	
1157	Ansager by .....	577		1137	Assentoft by .....	747	
6673	Ansgar sogn .....	461	5.06.01	1003	Asserballe sogn .....	501	10.08.01
11370	Ansgar sogn .....	851	7.01.01	247	Asserballe by .....	501	
11492	Ansgarkirkens sogn .....	101	1.05.02		Asserbo by, se Liseleje,		
	Anst, se Andst				Asserbo og Melby byer		
5129	Apostelkirkens sogn .....	101	1.03.02	2364	Assing sogn .....	685	8.10.02
7585	Arden kommune .....	801		1198	Astrup sogn .....	751	6.06.01
1303	Arden by .....	801		1311	Astrup sogn .....	801	7.05.02
	Arden, se Store Arden			1092	Astrup sogn .....	839	7.09.11
246	Arentsminde by .....	803		225	Astrup by .....	669	
1419	Arnborg sogn .....	657	8.10.01	469	Astrup by .....	801	
451	Arnborg by .....	657		292	Astrup by .....	839	
343	Arninge sogn .....	381	4.01.01	1344	Aså by .....	807	
664	Arnum by .....	511		2460	Aså-Melholt sogn .....	807	7.07.02
857	Arrild sogn .....	-		6191	Augustenborg kommune ....	501	
4	Arrild sogn, del af .....	511	9.08.02	2628	Augustenborg sogn .....	501	10.08.02
853	Arrild sogn, del af .....	525	9.08.02	2628	Augustenborg by .....	501	
286	Arrild by .....	525		1853	Auning sogn .....	747	6.14.01
379	Arup sogn .....	787	7.11.15	1516	Auning by .....	747	
771	As sogn .....	619	10.01.01	6813	Avedøre sogn .....	161	2.06.01
794	Asdal sogn .....	819	7.08.05	192	Avernakø sogn, ø .....	431	5.02.02
899	Asferg sogn .....	729	6.11.01	238	Aversi sogn .....	393	3.11.01
406	Asferg by .....	729		3113	Avlum sogn .....	651	8.05.01
904	Askov by .....	575		1729	Avlum by .....	651	
130	Askø sogn .....	363	4.03.01	5916	Avlum-Haderup kommune ...	651	
106	Askø, ø .....	363		352	Avnbøl by .....	533	
2948	Asmild sogn .....	791	8.01.02	561	Avnede sogn .....	359	4.01.03
6021	Asminderød sogn .....	203	2.08.01	1217	Avnslev sogn .....	449	5.03.01
	Asminderød by, se			365	Avnslev by .....	449	
	Fredensborg og			946	Avnsø sogn .....	301	3.06.14
	Asminderød byer						
13235	Asminderød-Grønholt			776	Bagenkop by .....	481	
	kommune .....	203		12034	Bagsvård sogn .....	159	2.03.01
	Asmindrup, se Nørre eller			251	Bakkendrup sogn .....	309	3.04.05
	Sønder Asmindrup			2529	Balle sogn .....	743	6.04.01
2528	Asnæs sogn .....	305	3.06.01	607	Balle og Hoed byer .....	-	
1413	Asnæs by .....	305		547	Balle og Hoed byer, del af	701	
944	Asp sogn .....	671	8.09.17	60	Balle og Hoed byer, del af	707	
				274	Ballen by .....	741	

## BILAG 2. (fortsat). ALFABETISK REGISTER.

Folketal 9/11 1970		Kommune- kode	Stift, provsti og pastorat	Folketal 9/11 1970		Kommune- kode	Stift, provsti og pastorat
	Ballerup kommune, (1/4 1974), se Ballerup-Måløv			2010	Bindslev sogn .....	819	7.08.01
32017	Ballerup sogn .....	151	2.05.01	220	Bindslev by, se Nørre Bindslev by		
50673	Ballerup-Måløv kommune ..	151		503	Birgittelyst by .....	791	
880	Balling sogn .....	781	8.07.01	1483	Birkelse by .....	849	
669	Balling by .....	781		422	Birkende sogn .....	441	5.09.04
808	Ballum sogn .....	505	9.09.02	422	Birkende by .....	441	
363	Balslev sogn .....	429	5.12.02	20943	Birkerød kommune .....	205	
1236	Bandholm sogn .....	363	4.03.02	13663	Birkerød sogn .....	205	2.08.02
				1079	Birket sogn .....	379	4.02.01
693	Bandholm by .....	363		390	Birket og Torrig byer ...	379	
6953	Bangsbostrand sogn .....	813	7.09.02	39	Birkholm, ø .....	443	
659	Barløse sogn .....	421	5.11.02	766	Bislev sogn .....	831	7.04.11
.	Barløse by .....	421		12502	Bispebjerg (Grundtvigskirken) sogn	101	1.04.01
2	Barneholm, ø .....	381					
1536	Barrit sogn .....	619	10.01.02	7280	Bistrup sogn .....	205	2.08.03
675	Barrit by .....	619		655	Bjerager sogn .....	727	6.05.08
45	Barsø, ø .....	545		356	Bjergby sogn .....	773	7.13.04
178	Bavelse sogn .....	393	3.11.05	1005	Bjergby sogn .....	821	7.08.02
2023	Beder sogn .....	751	6.06.02	243	Bjerge by .....	309	
					Bjerge, se Sønder Bjerge		
1666	Beder by .....	751		6784	Bjergsted kommune .....	301	
291	Bederslev sogn .....	471	5.10.07	447	Bjergsted sogn .....	301	3.06.02
986	Bedsted sogn .....	521	10.07.01	232	Bjærndrup by .....	519	
1681	Bedsted sogn .....	785	7.12.01	653	Bjernede sogn .....	335	3.07.12
437	Bedsted by .....	521					
965	Bedsted by .....	785		364	Bjerring sogn .....	509	10.05.02
512	Bejstrup sogn .....	811	7.10.02	665	Bjerre sogn .....	619	10.01.08
557	Beldringe sogn .....	377	3.12.03		Bjerre by, se Sønder Bjerre by		
8209	Bellahøj sogn .....	101	1.05.03	1271	Bjerreby sogn .....	479	5.01.01
2882	Bellinge sogn .....	461	5.07.04				
2445	Bellinge by .....	461		343	Bjerreby by .....	479	
2521	Benløse sogn .....	329	3.07.01		Bjerregrav, se Vester eller Øster Bjerregrav		
769	Besser sogn .....	741	6.01.01	722	Bjerring sogn .....	761	8.04.01
217	Besser by .....	741		11845	Bjerringbro kommune .....	761	
	Bested, se Bedsted						
4274	Betlehems sogn .....	101	1.01.01	4559	Bjerringbro sogn .....	761	8.04.02
1408	Bevtoft sogn .....	525	9.08.03	4761	Bjerringbro by .....	761	
480	Bevtoft by .....	525			Bjert, se Nørre eller Sønder Bjert		
2718	Biersted sogn .....	849	7.02.01	1780	Bjolderup sogn .....	-	
1078	Biersted by .....	849		20	Bjolderup sogn, del af ..	529	10.07.08
				1760	Bjolderup sogn, del af ..	539	10.07.02
138	Bigum sogn .....	789	8.04.10	1465	Bjæverskov sogn .....	267	3.03.11
697	Billum sogn .....	573	9.04.06	564	Bjæverskov by .....	267	
220	Billum by .....	573		47	Bjørnø, ø .....	431	
4735	Billund kommune .....	551		390	Blans by .....	533	
2015	Billund by .....	551					
401	Binderup sogn .....	833	8.03.06				

## BILAG 2. (fortsat). ALFABETISK REGISTER.

Folketal 9/11 1970		Kommune- kode	Stift, provsti og pastorat	Folketal 9/11 1970		Kommune- kode	Stift, provsti og pastorat
320	Blegind sogn .....	715	6.04.03	561	Borum sogn .....	751	6.08.01
817	Blenstrup sogn .....	843	7.05.04	364	Borum by .....	751	
329	Blenstrup by .....	843		2095	Borup sogn .....	267	3.03.01
332	Blidstrup sogn .....	773	7.13.16	1795	Borup sogn .....	731	6.10.01
1713	Blistrup sogn .....	213	2.10.01	1591	Borup by .....	267	
230	Blistrup by .....	213		9480	Bov kommune .....	503	
.	Blokhush by .....	835		7486	Bov sogn .....	503	10.07.03
384	Blommenslyst by .....	461		3658	Bov, Padborg og Frøslev byer .....	503	
3531	Blovstrød sogn .....	-		380	Bovense sogn .....	449	5.03.01
2949	Blovstrød sogn, del af ..	201	2.08.04	352	Bovrup by .....	519	
582	Blovstrød sogn, del af ..	223	2.08.04	13185	Brabrand sogn .....	751	6.07.01
2024	Blovstrød by .....	201		1984	Brahetrolleborg sogn ....	431	5.02.03
545	Blære sogn .....	861	8.02.08		Bramdrup, se Nørre Bramdrup		
6505	Blåbjerg kommune .....	553		2067	Bramdrupdam by .....	621	
5898	Blågårds sogn .....	101	1.01.02	10301	Bramming kommune .....	557	
987	Blåhøj sogn .....	-		3760	Bramming sogn .....	557	9.07.01
30	Blåhøj sogn, del af .....	565	9.05.04	3678	Bramming by .....	557	
957	Blåhøj sogn, del af .....	653	9.01.01	4490	Bramsnæs kommune .....	251	
352	Blåhøj by .....	653		7766	Brande kommune .....	653	
3217	Blåvandshuk kommune ....	555		6809	Brande sogn .....	653	9.01.02
255	Boddum sogn .....	785	7.12.02	4784	Brande by .....	653	
1353	Bodilsker sogn .....	405	1.10.01	656	Branderslev sogn .....	367	4.02.06
1332	Boeslunde sogn .....	331	3.09.02	315	Branderslev by .....	367	
501	Boeslunde by .....	331		764	Branderup sogn .....	525	9.08.04
6383	Bogense kommune .....	423		297	Branderup by .....	525	
2861	Bogense sogn .....	423	5.10.01	-	Brandsø, ø .....	429	
2861	Bogense by .....	423		910	Brarup sogn .....	375	4.05.07
932	Bogø sogn .....	365	4.05.01	2220	Bred og Vissenbjerg byer	491	
632	Bogø by .....	365		322	Bredal by .....	631	
924	Bogø, ø .....	365		1857	Brede sogn .....	505	9.09.03
14321	Bolbro sogn .....	461	5.06.02	3722	Bredebro kommune .....	505	
774	Bolderslev by .....	539		1173	Bredebro by .....	505	
245	Bonderup by .....	811		1521	Bredsten sogn .....	605	10.02.01
245	Bonnet by .....	665		735	Bredsten by .....	605	
2433	Borbjerg sogn .....	661	8.09.01		Bredsten og Balle by, se Bredsten by		
210	Borbjerg by .....	661		559	Bredstrup sogn .....	607	10.03.01
3041	Bording sogn .....	663	8.05.02	224	Bredstrup by .....	607	
1399	Bording by .....	663		2330	Bregnet sogn .....	739	6.13.11
	Bork, se Nørre eller Sønder Bork			1481	Bregninge sogn .....	301	3.06.02
47116	Bornholm, ø .....	-		220	Bregninge sogn .....	371	4.04.02
853	Borre sogn .....	365	3.12.02	2793	Bregninge (Tåsinge) sogn	479	5.01.02
444	Borre by .....	365		915	Bregninge (Frø) sogn ....	493	5.05.01
679	Borris by .....	669		272	Bregninge by .....	479	
	Borris, se Nørre eller Sønder Borris						

## BILAG 2. (fortsat). ALFABETISK REGISTER.

Folketal 9/11 1970		Kommune- kode	Stift, provsti og pastorat	Folketal 9/11 1970		Kommune- kode	Stift, provsti og pastorat
290	Bregninge by .....	493		10247	Brønderslev by .....	805	
2346	Brejning sogn .....	681	9.03.01		Brønderslev, se		
2651	Brejning by .....	603			Øster Brønderslev		
512	Bremdal by .....	671		373	Brøndum sogn .....	781	8.07.02
2131	Brenderup sogn .....	429	5.12.03		Brøndum, se Bryndum		
824	Brenderup by .....	429			Brøndum, se Store Brøndum		
401	Breum by .....	783		845	Brøns sogn .....	531	9.08.05
522	Bringstrup sogn .....	329	3.07.02	448	Brøns by .....	531	
5406	Broager kommune .....	507		10142	Brønshøj sogn .....	101	1.05.04
3998	Broager sogn .....	507	10.08.03	5077	Brørup kommune .....	559	
2143	Broager by .....	507		3246	Brørup sogn .....	559	9.05.03
	Broballe by, se Oksbøl og			2584	Brørup by .....	559	
	Broballe byer			548	Bråby sogn .....	313	3.07.14
5817	Broby kommune .....	425		238	Bråskov by .....	619	
	Broby, se Nørre, Sønder			9990	Buddinge sogn .....	159	2.03.02
	eller Vester Broby			3269	Buderup sogn .....	845	7.04.01
477	Bromme sogn .....	335	3.07.03	7737	Budolfi sogn (domsogn) ..	851	7.01.02
5832	Brørsons sogn .....	101	1.01.03	683	Buerup sogn .....	319	3.04.01
574	Brørstrup sogn .....	833	8.03.01	1718	Bullerup by .....	461	
8066	Brovst kommune .....	803		414	Bur sogn .....	679	9.02.01
4200	Brovst sogn .....	803	7.10.01	2272	Burkal sogn .....	539	9.09.04
2185	Brovst by .....	803		434	Bursø sogn .....	355	4.03.06
419	Brudager sogn .....	435	5.03.06	302	Butterup sogn .....	315	3.05.01
275	Brundby by .....	741		230	Bybjerg by .....	315	
498	Bruunshåb by .....	791		1042	Bylderup sogn .....	539	9.09.05
1331	Brylle sogn .....	485	5.08.01		Bylderup by, se		
589	Brylle by .....	485			Bylderup-Bov, Bylderup		
5442	Bryndum sogn .....	561	9.06.01		og Lendemark byer		
202	Bryndum by .....	561		1084	Bylderup-Bov, Bylderup		
1081	Bryrup sogn .....	749	6.03.10		og Lendemark byer .....	539	
579	Bryrup by .....	749		940	Byrum sogn .....	825	7.09.03
7907	Brødstrup kommune .....	601		495	Byrum by .....	825	
2163	Brødstrup by .....	601		1599	Bække sogn .....	575	9.05.16
701	Brøndekilde sogn .....	461	5.07.04	763	Bække by .....	575	
326	Brøndekilde by .....	461		455	Bækmarksbro by .....	665	
6663	Brøndkjær sogn .....	621	10.04.02	228	Bækskov by .....	441	
275	Brøndstrup by .....	527		1169	Bælum sogn .....	843	7.05.03
	Brøndby kommune,			662	Bælum by .....	843	
	(11/5 1973), se Brønd-				Bøget by, se Utterslev og		
	byvester-Brøndbyøster				Bøget byer		
16702	Brøndbyvester sogn .....	153	2.06.02	307	Bøjden by .....	431	
33335	Brøndbyvester-				Bølle, se Vester eller		
	Brøndbyøster kommune ..	153			Øster Bølle		
16633	Brøndbyøster sogn .....	153	2.06.03	458	Bølling sogn .....	669	9.03.02
19443	Brønderslev kommune .....	805		520	Bønnerup Strand by .....	725	
10247	Brønderslev sogn .....	805	7.06.01	1221	Børglum sogn .....	-	



## BILAG 2. (fortsat). ALFABETISK REGISTER.

Folketal 9/11 1970		Kommune- kode	Stift, provsti og pastorat	Folketal 9/11 1970		Kommune- kode	Stift, provsti og pastorat
17	Børglum sogn, del af ....	805	7.06.10	469	Dalrose by .....	311	
1204	Børglum sogn, del af ....	829	7.06.02	13080	Dalum sogn .....	461	5.07.05
208	Børglum by .....	829			Damme by, se		
9034	Børkop kommune .....	603			Store Damme by		
1410	Børkop by .....	603		1268	Damsholte sogn .....	365	3.12.04
846	Bøstrup sogn .....	487	5.04.01	585	Dannemare sogn .....	381	4.01.02
1389	Bøvling sogn .....	665	8.08.01	393	Dannemare by .....	381	
593	Bøvlingbjerg by .....	665		1003	Darum sogn .....	557	9.07.02
	Bådsbøl by, se Husum og				Darum by, se		
	Bådsbøl byer				Store Darum by		
97	Bålgø sogn .....	-			Darum Nørreby, se		
97	Bålgø sogn, del af .....	421	5.11.01		Store Darum by		
-	Bålgø sogn, del af .....	429	5.11.01	625	Daugbjerg sogn .....	763	8.06.01
97	Bålgø, ø .....	421		890	Daugård sogn .....	613	10.01.14
345	Bårdesø og Tørresø byer .	471		470	Daugård by .....	613	
	Båring by, se Asperup og			7388	Davids sogn .....	101	1.02.01
	Båring byer			506	Davinde sogn .....	461	5.07.02
722	Bårse sogn .....	377	3.12.03		Debel by, se Nederby og		
406	Bårse by .....	377			Debel byer		
7252	Christians sogn .....	101	1.07.02	576	Dejbjerg sogn .....	-	
9955	Christians sogn .....	173	2.02.01	5	Dejbjerg sogn, del af ...	667	9.03.03
13664	Christians sogn .....	537	10.08.04	571	Dejbjerg sogn, del af ...	669	9.03.03
13672	Christians sogn .....	607	10.03.02	282	Demstrup by .....	771	
21453	Christians sogn .....	751	6.08.02	6073	Dianalund kommune .....	303	
9353	Christiansfeld kommune ..	509		2353	Dianalund by .....	303	
1994	Christiansfeld by .....	509		959	Diernæs sogn .....	431	5.02.05
123	Christiansø (uden for	411			Djurs kommune, se		
	kommuneinddelingen) ...				Nørre Djurs kommune		
123	Christiansø sogn .....	411	1.10.02		Doense by, se		
72	Christiansø, ø .....	411			Øster Doense by		
598	Dalby sogn .....	439	5.09.01	1628	Dollerup sogn .....	-	
1376	Dalby sogn .....	621	10.04.12	296	Dollerup sogn, del af ...	769	8.01.03
247	Dalby by .....	225		1332	Dollerup sogn, del af ...	791	8.01.03
451	Dalby by .....	385		1090	Dommerby sogn .....	779	8.06.04
328	Dalby by .....	439		418	Dommerby by .....	779	
955	Dalby by .....	851		20443	Domsogn .....	-	
	Dalby, se Nørre eller			393	Domsogn, del af .....	169	3.02.03
	Sønder Dalby			20050	Domsogn, del af .....	265	3.01.01
	Dalby, se Store Dalby			3791	Dover sogn .....	737	6.04.04
187	Dalbnyeder sogn .....	723	6.12.09	10590	Dragsholm kommune .....	305	
413	Dalbyover sogn .....	723	6.12.09	248	Dragstrup sogn .....	773	7.13.02
264	Dalbyover by .....	723		4259	Dragør kommune .....	155	
522	Daler sogn .....	517	9.09.06	4259	Dragør sogn .....	155	1.07.03
1213	Dall sogn .....	851	7.03.02	325	Drastrup by .....	851	
	Dall villaby, se Dalby by			240	Drejø sogn .....	479	5.01.03
1244	Dallerup sogn .....	705	6.09.01	159	Drejø, ø .....	479	

## BILAG 2. (fortsat). ALFABETISK REGISTER.

Folketal 9/11 1970		Kommune- kode	Stift, provsti og pastorat	Folketal 9/11 1970		Kommune- kode	Stift, provsti og pastorat
990	Dreslette sogn .....	437	5.11.03	1438	Egebjerg sogn .....	343	3.06.03
510	Drigstrup sogn .....	439	5.09.05	288	Egebjerg by .....	343	
3568	Dronningborg sogn .....	731	6.10.02	784	Egebjerg by .....	615	
13728	Dronninglund kommune ....	807		888	Egebæk og Hviding byer ..	571	
4661	Dronninglund sogn .....	807	7.07.03	12038	Egebæksvang sogn .....	217	2.07.01
1866	Dronninglund by .....	807			Egede, se Vester eller Øster Egede		
	Dronningmølle by, se Villingebæk og Dronningmølle byer			2707	Egen sogn .....	523	10.08.06
	Dråby by .....	447		239	Egens sogn .....	701	6.13.01
				1405	Egense sogn .....	479	5.01.04
494	Drøsselbjerg sogn .....	309	3.04.06	1408	Egernsund sogn .....	507	10.08.07
3031	Dråby sogn .....	225	2.09.04	1323	Egernsund by .....	507	
1611	Dråby sogn .....	701	6.13.02		Egesborg, se Vester eller Øster Egesborg		
	Dråby by, se Over Dråby by			1340	Eggeslevmagle sogn .....	331	3.09.03
	Dråby, se Sønder Dråby			4	Egholm, ø .....	331	
1059	Durup sogn .....	777	8.07.03	62	Egholm, ø .....	851	
1021	Durup sogn .....	833	8.03.06	11980	Egtved kommune .....	605	
944	Durup by .....	777		2861	Egtved sogn .....	605	10.02.02
				1311	Egtved by .....	605	
2120	Dybbøl sogn .....	-			Egvad kommune .....	655	
-	Dybbøl sogn, del af .....	533	10.08.05	9760	Egvad sogn .....	529	10.07.07
2120	Dybbøl sogn, del af .....	537	10.08.05	564	Egvad sogn .....	655	9.03.04
380	Dybbøl by .....	537		3706	Egå sogn .....	751	6.08.05
388	Dybe sogn .....	665	8.08.02	5317	Egå by .....	751	
				550			
805	Dybvad by .....	847		10300	Ejby kommune .....	429	
	Dyndved by, se Guderup, Dyndved og Sjellerup byer			1259	Ejby sogn .....	267	3.03.02
				1532	Ejby sogn .....	429	5.12.02
214	Dyreborg by .....	431		570	Ejby by .....	251	
				367	Ejby by .....	267	
10069	Dyssegård sogn .....	157	2.01.01		Ejby by .....	429	
318	Dølby sogn .....	779	8.06.03	1372	Ejdrup sogn .....	-	
264	Døllefjelde sogn .....	371	4.04.01	368	Ejdrup sogn, del af .....	831	7.04.02
977	Døstrup sogn .....	-		327	Ejdrup sogn, del af .....	861	8.02.08
20	Døstrup sogn, del af .....	505	9.08.06	41	Ejerslev sogn .....	773	7.13.03
957	Døstrup sogn, del af .....	531	9.08.06	365			
591	Døstrup sogn .....	823	6.11.09	159	Ejlby sogn .....	483	5.10.11
440	Døstrup by .....	531		2	Ejlinge, ø .....	423	
257	Døstrup by .....	823		659	Ejlstrup by .....	461	
1214	Dåstrup sogn .....	263	3.03.17	1129	Ejsing sogn .....	683	8.09.02
374	Dåstrup by .....	263		221	Ejsing by .....	683	
1008	Ebberup og Sønderby byer	421		2926	Ejstrup sogn .....	625	6.03.01
148	Ebdrup sogn .....	721	6.14.04	1191	Ejstrupholm by .....	625	
10998	Ebeltoft kommune	701		238	Elev sogn .....	751	6.08.03
3212	Ebeltoft sogn .....	701	6.13.02	5620	Eliaskirkens sogn .....	101	1.03.03
3017	Ebeltoft by .....	701			Ellede by, se Raklev, Ellede og Nyrup byer		
8341	Egebjerg kommune .....	427					

## BILAG 2. (fortsat). ALFABETISK REGISTER.

Folketal 9/11 1970		Kommune- kode	Stift, provsti og pastorat	Folketal 9/11 1970		Kommune- kode	Stift, provsti og pastorat
334	Ellested sogn .....	495	5.03.04	836	Eskilstrup by .....	375	
694	Ellidshøj sogn .....	851	7.03.01		Eskilstrup by, se		
289	Ellidshøj by .....	851			Kirke Eskilstrup by		
4699	Elling sogn .....	813	7.09.04	2	Eskilsø, ø .....	229	
788	Elling by .....	813		905	Espe sogn .....	473	5.02.04
559	Ellinge sogn .....	489	5.03.14	377	Espe by .....	473	
611	Elmelunde sogn .....	365	3.12.09	316	Esrum by .....	213	
522	Elsborg sogn .....	761	8.04.05	1591	Essenbæk sogn .....	747	6.14.08
2666	Elsted sogn .....	751	6.08.03	305	Estruplund sogn .....	735	6.14.10
	Elsted by, se Lystrup og			681	Estvad sogn .....	779	8.06.02
	Elsted byer			1175	Everdrup sogn .....	353	3.11.02
232	Elstrup by .....	523		636	Fabjerg sogn .....	665	8.08.03
247	Elsø sogn .....	773	7.13.09	10133	Fakse kommune .....	351	
584	Eltang sogn .....	621	10.04.03	3886	Fakse sogn .....	351	3.10.02
270	Em sogn .....	829	7.06.13	2720	Fakse by .....	351	
5391	Emdrup sogn .....	101	1.04.02		Fakse by med Hovby, se		
					Fakse by		
841	Emmerlev sogn .....	517	9.09.07	1799	Fakse Ladeplads by .....	351	
	Emmersbæk by, se			517	Faldsled by .....	431	
	Hirtshals by			408	Falkerslev sogn .....	391	4.05.02
265	Endelave sogn, ø .....	615	6.02.01	482	Falling sogn .....	727	6.05.11
579	Endeslev sogn .....	271	3.10.01	1516	Falslev sogn .....	719	6.12.01
4	Enehøje, ø .....	379					
89	Engbjerg sogn .....	673	8.08.04	44684	Falster, ø .....	-	
195	Engestofte sogn .....	387	4.04.08	1654	Fanefjord sogn .....	365	3.12.05
2028	Engesvang sogn .....	-		985	Fangel sogn .....	461	5.07.14
2011	Engesvang sogn, del af ..	663	8.05.03	354	Fangel by .....	461	
17	Engesvang sogn, del af ..	771	8.05.03	2694	Fanø kommune, ø .....	563	
921	Engesvang by .....	663		368	Farendløse sogn .....	329	3.07.09
10460	Enghave sogn .....	101	1.03.04	376	Farre by .....	611	
1015	Engum sogn .....	631	10.02.03	243	Farre by .....	711	
342	Enslev sogn .....	707	6.15.05	1185	Farstrup sogn .....	831	7.04.03
367	Enslev sogn .....	723	6.12.02	268	Farstrup by .....	831	
2172	Ensted sogn .....	545	10.07.04	7369	Farsø kommune .....	809	
59	Enø, ø .....	373		2821	Farsø sogn .....	809	8.02.09
845	Errindlev sogn .....	355	4.03.03	1845	Farsø by .....	809	
300	Errindlev by .....	355		9936	Farum kommune .....	207	
3966	Erritsø sogn .....	607	10.03.03	9936	Farum sogn .....	207	2.09.01
737	Erslev sogn .....	773	7.13.15	865	Farup sogn .....	571	9.07.03
299	Erslev by .....	773		8	Farø, ø .....	365	
76428	Esbjerg kommune .....	561		1030	Faster sogn .....	669	9.03.15
68097	Esbjerg by .....	561		413	Fasterholt by .....	657	
2168	Esbønderup sogn .....	213	2.10.02				
495	Esbønderup by .....	213		705	Fausing sogn .....	-	
258	Eskebjerg by .....	301		91	Fausing sogn, del af ....	735	6.14.01
1062	Eskilstrup sogn .....	345	3.05.10	614	Fausing sogn, del af ....	747	6.14.01
1257	Eskilstrup sogn .....	375	4.05.12	901	Fejøl sogn .....	379	4.02.02
				883	Fejøl, ø .....	379	

## BILAG 2. (fortsat). ALFABETISK REGISTER.

Folketal 9/11 1970		Kommune- kode	Stift, provsti og pastorat	Folketal 9/11 1970		Kommune- kode	Stift, provsti og pastorat
760	Feldballe sogn .....	739	6.13.03	424	Fjenneslev by .....	335	
	Feldborg by, se			8044	Fjerritslev kommune .....	811	
	Over Feldborg by			2134	Fjerritslev by .....	811	
	Felding, se Nørre eller			524	Flade sogn .....	773	7.13.04
	Sønder Felding			485	Flade sogn .....	813	7.09.05
1571	Feldingbjerg sogn .....	763	8.06.05	217	Flade by .....	773	
2212	Felsted sogn .....	-		5718	Fladså kommune .....	353	
20	Felsted sogn, del af .....	513	10.07.05	685	Flakkebjerg sogn .....	311	3.09.08
2192	Felsted sogn, del af .....	519	10.07.05	326	Flakkebjerg by .....	311	
519	Felsted by .....	519		601	Flauenskjold by .....	807	
377	Femø sogn, ø .....	379	4.02.03	433	Flejsborg sogn .....	809	8.02.13
2412	Fensmark sogn .....	357	3.11.03	1247	Flemløse sogn .....	433	5.11.04
2270	Fensmark by .....	357		358	Flemløse by .....	433	
258	Ferring sogn .....	665	8.08.11	215	Flemming by .....	627	
574	Ferritslev by .....	497		370	Flinterup sogn .....	337	3.04.03
973	Ferslev sogn .....	229	2.09.02	9393	Flintholm sogn .....	147	1.08.01
526	Ferslev sogn .....	851	7.03.02	699	Fly sogn .....	763	8.06.08
.	Ferslev by .....	229		874	Flynder sogn .....	665	8.08.01
14213	Filips sogn .....	101	1.07.04	1038	Flødstrup sogn .....	489	5.03.02
1002	Filskov sogn .....	565	9.05.04	2787	Fløng sogn .....	-	
491	Filskov by .....	565		2734	Fløng sogn, del af .....	169	3.02.03
3426	Finderup sogn .....	319	3.04.02	53	Fløng sogn, del af .....	265	3.01.01
294	Finderup sogn .....	-		920	Fodby sogn .....	373	3.11.04
19	Finderup sogn, del af ...	769	8.01.03	242	Fodslette sogn .....	481	5.04.09
275	Finderup sogn, del af ...	791	8.01.03	1170	Folby sogn .....	713	6.09.14
1067	Fiskbæk sogn .....	791	8.01.10	464	Folby by .....	713	
633	Fiskophuse og			808	Folding sogn .....	559	9.05.13
	Rantzausminde byer .....	479		486	Fole sogn .....	511	9.08.07
441	Fjaltring sogn .....	665	8.08.02	216	Fole by .....	511	
287	Fjelde sogn .....	387	4.04.05	1152	Forlev og Vemmelev byer .	325	
423	Fjellerad by .....	851		461	Fovlum sogn .....	809	8.02.10
639	Fjellerup sogn .....	725	6.15.02	440	Fovsing sogn .....	671	8.09.17
360	Fjellerup by .....	725		1925	Framlev sogn .....	751	6.07.02
206	Fjellerup by .....	-			Framlev by, se Harlev og		
192	Fjellerup by, del af .....	477			Framlev byer		
14	Fjellerup by, del af .....	495			Framlev Korsvej, se		
970	Fjelsted sogn .....	429	5.12.04		Harlev og Framlev byer		
322	Fjelsted by .....	429		1963	Fraugde sogn .....	461	5.07.06
1233	Fjelstrup sogn .....	-		670	Fraugde by .....	461	
913	Fjelstrup sogn, del af ..	509	10.05.03	4180	Fredens sogn .....	101	1.01.04
320	Fjelstrup sogn, del af ..	515	10.05.03	14720	Fredens sogn .....	461	5.06.03
451	Fjelstrup by .....	509		7448	Fredens sogn .....	657	8.10.03
656	Fjelsø sogn .....	793	8.03.02	8410	Fredens sogn .....	751	6.06.03
223	Fjelsø by .....	793			Fredensborg-Humlebæk kom-		
7039	Fjends kommune .....	763			mune (18/5 1971), se		
667	Fjenneslev sogn .....	335	3.07.12		Asminderød-Grønholt		

## BILAG 2. (fortsat). ALFABETISK REGISTER.

Folketal 9/11 1970		Kommune- kode	Stift, provsti og pastorat	Folketal 9/11 1970		Kommune- kode	Stift, provsti og pastorat
4709	Fredensborg og Asminderød byer .....	203		879	Fuglse sogn .....	355	4.03.04
43869	Fredericia kommune .....	607		221	Fuglslev sogn .....	701	6.13.12
36157	Fredericia by .....	607		1822	Funder sogn .....	743	6.04.07
3763	Frederiks sogn .....	101	1.02.02	1294	Fur sogn, ø .....	783	8.07.04
2251	Frederiks sogn .....	769	8.05.04	1313	Furreby sogn .....	829	7.06.03
930	Frederiks by .....	769		398190	Fyn, ø .....	-	
101874	Frederiksberg kommune ...	147		449	Fynshav by .....	501	
17327	Frederiksberg sogn .....	147	1.08.02	876	Fyrendal sogn .....	307	3.09.10
8147	Frederiksborg Slotsogn .	219	2.09.06	13	Fænø, ø .....	445	
33071	Frederikshavn kommune ...	813		219	Følle by .....	739	
7280	Frederikshavn sogn .....	813	7.09.06	1065	Føllenslev sogn .....	301	3.06.04
24846	Frederikshavn by .....	813		396	Føllenslev by .....	301	
8625	Frederiksholm sogn .....	101	1.03.05	368	Føns sogn .....	451	5.12.05
12945	Frederikssund kommune ...	209		1043	Førslev sogn .....	307	3.09.05
8114	Frederikssund sogn .....	209	2.09.03	234	Førslev by .....	313	
11272	Frederikssund by .....	209		1861	Føvling sogn .....	569	9.05.05
14652	Frederiksværk kommune	211		602	Føvling sogn .....	601	6.03.06
4375	Frederiksværk sogn .....	211	2.10.03	17230	Fåborg kommune .....	431	
8903	Frederiksværk by .....	211		5148	Fåborg sogn .....	431	5.02.05
51	Frederiksø, ø .....	411		2238	Fåborg sogn .....	567	9.06.02
302	Freerslev sogn .....	313	3.07.06	6495	Fåborg by .....	431	
1075	Frejlev sogn .....	851	7.03.09	239	Fåborg by .....	567	
271	Frejlev by .....	371		325	Fårdrup sogn .....	311	3.09.08
577	Frejlev by .....	851		3122	Fårevejle sogn .....	305	3.06.05
219	Frifelt by .....	531		613	Fårevejle by .....	305	
8894	Frihavns sogn .....	101	1.02.03	1217	Fårevejle St.by .....	305	
1434	Fruering sogn .....	745	6.05.01	235	Fårhus by .....	503	
80	Frydendal sogn .....	341	3.05.09	850	Fårup sogn .....	729	6.11.01
420	Frær sogn .....	843	7.05.10	767	Fårup sogn .....	751	6.08.04
1215	Frølunde og Svenstrup byer .....	325		653	Fårup by .....	729	
1449	Frørup sogn .....	495	5.03.03		Fårup by, se Nykøbing Mors by		
356	Frørup sogn .....	509	10.05.11	662	Fårvang by .....	705	
349	Frørup by .....	495		1173	Gadbjerg sogn .....	611	9.01.03
383	Frøslev sogn .....	389	3.10.09	432	Gadbjerg by .....	611	
561	Frøslev sogn .....	773	7.13.05	767	Gadevang by .....	219	
531	Frøslev by, se Boy, Padborg og Frøslev byer				Gadevangshuse, se Gadevang by		
6185	Fuglebjerg kommune .....	307		1253	Gadstrup sogn .....	263	3.03.03
1286	Fuglebjerg sogn .....	307	3.09.04	1024	Gadstrup by .....	263	
1094	Fuglebjerg by .....	307		5300	Galten kommune .....	703	
	Fuglede, se Lille eller Store Fuglede			2041	Galten sogn .....	703	6.04.16
344	Fuglsbølle sogn .....	475	5.04.05	3598	Galten sogn .....	709	6.10.03
				1835	Galten by .....	703	
				610	Galtrup sogn .....	773	7.13.06

## BILAG 2. (fortsat). ALFABETISK REGISTER.

Folketal 9/11 1970		Kommune- kode	Stift, provsti og pastorat	Folketal 9/11 1970		Kommune- kode	Stift, provsti og pastorat
470	Gamborg sogn .....	445	5.12.07	48	Gerning sogn, del af ...	761	8.04.02
	G1. Arnborg by, se			503	Gerning sogn, del af ...	767	8.04.04
	Arnborg by			216	Gershøj sogn .....	251	3.02.10
6207	Gammel Haderslev sogn ...	515	10.06.01	245	Gershøj by .....	251	
3710	Gammel Holte sogn .....	181	2.02.02	563	Gestelev sogn .....	473	5.02.07
620	Gammel Kalvehave og			1410	Gesten sogn .....	575	9.05.06
	Viemose byer .....	361		619	Gesten by .....	575	
1232	Gammel Rye sogn .....	737	6.04.05	5001	Getsemane sogn .....	101	1.03.06
541	Gammel Rye by .....	737		343	Gettrup sogn .....	785	7.12.04
	Gammel Rye sogn, se			230	Gettrup by .....	785	
	Rye sogn			1014	Gevninge sogn .....	261	3.02.01
249	Gammelsohn sogn .....	659	9.02.05	732	Gevninge by .....	261	
232	Gammelstrup sogn .....	763	8.06.06		Gevnø by, se Lyderslev		
953	Gammel Tommerup by .....	485			og Gevnø byer		
1111	Gammel Ølstykke by .....	237		1007	Gierslev sogn .....	319	3.04.04
1062	Gamtofte sogn .....	421	5.11.05	3253	Gilleleje sogn .....	213	2.10.04
835	Gandrup by .....	817		2943	Gilleleje by .....	213	
348	Gangsted sogn .....	609	6.02.02	1004	Gimlinge sogn .....	311	3.09.06
2131	Ganløse sogn .....	235	2.09.15	404	Gimming sogn .....	731	6.10.04
1379	Ganløse by .....	235		1791	Gimsing sogn .....	671	8.09.14
3621	Garnisons sogn .....	101	1.02.04	767	Ginnerup sogn .....	725	6.15.09
978	Gassum sogn .....	729	6.11.07	1895	Gislev sogn .....	477	5.03.04
350	Gassum by .....	729		741	Gislev by .....	477	
5578	Gauerslund sogn .....	603	10.03.04	1015	Gislinge sogn .....	339	3.05.02
30	Gavnø, ø .....	373		719	Gislinge by .....	339	
1715	Gedesby sogn .....	395	4.06.03	421	Gislum sogn .....	861	8.02.01
212	Gedesby by .....	395		1389	Gistrup by .....	851	
1200	Gedser by .....	395		12634	Give kommune .....	611	
1256	Gedsted sogn .....	793	8.03.02	4232	Give sogn .....	611	9.01.04
1006	Gedsted by .....	793		2366	Give by .....	611	
7813	Gedved kommune .....	609		300	Giver sogn .....	861	8.02.08
829	Gedved by .....	609		1182	Givskud sogn .....	611	9.01.05
2445	Gelsted sogn .....	429	5.12.06	420	Givskud by .....	611	
310	Gelsted by .....	393		4994	Gjellerup sogn .....	-	
	Gelsted og Holme-			4969	Gjellerup sogn, del af .	657	8.10.04
	Lunghøj by, se			25	Gjellerup sogn, del af .	663	8.10.04
	Gelsted og Lunghøj byer			285	Gjellerup Kirkeby by ...	657	
1307	Gelsted og Lunghøj byer .	429		869	Gjerlev sogn .....	723	6.12.02
444	Genner by .....	529		455	Gjerlev by .....	723	
77744	Gentofte kommune .....	157		6396	Gjern kommune .....	705	
5835	Gentofte sogn .....	157	2.01.02	1054	Gjern sogn .....	705	6.09.02
130	Gerding sogn .....	843	7.05.04	891	Gjern by .....	705	
1433	Gerlev sogn .....	225	2.09.04	653	Gjerrild sogn .....	725	6.15.03
308	Gerlev sogn .....	311	3.08.04	428	Gjerrild by .....	725	
492	Gerlev by .....	225		734	Gjesing sogn .....	735	6.14.02
551	Gerning sogn .....	-		332	Gjesing by .....	735	

## BILAG 2. (fortsat). ALFABETISK REGISTER.

Folketal 9/11 1970		Kommune- kode	Stift, provsti og pastorat	Folketal 9/11 1970		Kommune- kode	Stift, provsti og pastorat
1042	Gjøl sogn .....	849	7.02.02	21688	Greve kommune .....	253	
687	Gjøl by .....	849		6325	Greve sogn .....	253	3.03.04
74808	Gladsakse kommune .....	159		674	Greve by .....	253	
9320	Gladsakse sogn .....	159	2.03.03		Greve Strand by, se		
5657	Glamsbjerg kommune .....	433			Hundige, Greve og		
					Mosedede Strand byer		
2226	Glamsbjerg og Køng byer .	433		2095	Grevinge sogn .....	305	3.06.06
	Glamsbjerg St.by, se			433	Grevinge by .....	305	
	Glamsbjerg og Køng byer			1224	Grimstrup sogn .....	567	9.06.03
	Glamsdalen by, se			1147	Grinderslev sogn .....	783	8.07.06
	Glamsbjerg og Køng byer			496	Grindløse sogn .....	423	5.10.02
498	Glejbjerg by .....	569					
770	Glenstrup sogn .....	823	6.11.02	16338	Grindsted kommune .....	565	
1137	Glesborg sogn .....	725	6.15.02	9488	Grindsted sogn .....	565	9.05.08
355	Glesborg by .....	725		7558	Grindsted by .....	565	
969	Glim sogn .....	261	3.02.08	368	Grindsted by .....	851	
630	Gloslunde sogn .....	381	4.01.02	1889	Grove sogn .....	-	
28326	Glostrup kommune .....	161		287	Grove sogn, del af .....	651	8.05.05
21513	Glostrup sogn .....	161	2.06.04	1602	Grove sogn, del af .....	769	8.05.05
1344	Glud sogn .....	619	10.01.03	1285	Grundfør sogn .....	713	6.09.03
505	Glud by .....	619		410	Grundfør by .....	713	
1520	Glumsø sogn .....	393	3.11.05	7944	Grundtvigs sogn .....	561	9.06.04
1027	Glumsø by .....	393		201	Grurup sogn .....	785	7.12.01
1170	Glyngøre sogn .....	777	8.07.05	346	Grynderup sogn .....	833	8.03.08
1071	Glyngøre by .....	777		1034	Grødstrup sogn .....	601	6.03.02
63	Glænø, ø .....	331		433	Grønge by .....	369	
248	Godsted sogn .....	371	4.04.09	412	Grøse sogn .....	209	2.09.05
10084	Godthåbs sogn .....	147	1.08.03	337	Grøshave sogn .....	381	4.01.02
942	Godthåb by .....	851		2985	Grøsted sogn .....	213	2.10.05
527	Gosmer sogn .....	727	6.05.02	1654	Grøsted by .....	213	
5032	Gram kommune .....	511		11268	Grøsted-Gilleleje kommune	213	
3459	Gram sogn .....	511	9.08.08	368	Grønbjerg by .....	681	
2061	Gram by .....	511		2019	Grønbæk sogn .....	771	8.05.06
1334	Grøndløse sogn .....	315	3.05.13	9631	Grøndals sogn .....	101	1.05.05
423	Granslev sogn .....	717	6.09.06	8870	Grøndalslund sogn .....	175	2.04.01
429	Grarup sogn .....	515	10.06.06	1060	Grønholt sogn .....	203	2.08.01
305	Grauballe by .....	705		236	Grønhøj by .....	769	
593	Gravens og Ågård byer ...	605		373	Grønnemose by .....	499	
479	Gravlev sogn .....	845	7.04.01	279	Grønning sogn .....	783	8.07.06
569	Gredstedbro by .....	571		6318	Gråsten kommune .....	513	
907	Grejs sogn .....	627	10.01.04	2947	Gråsten by .....	513	
395	Grejs by .....	627		3339	Gråsten-Adsbøl sogn .....	-	
2699	Grene sogn .....	551	9.05.07	3203	Gråsten-Adsbøl sogn,		
950	Grensten sogn .....	717	6.09.17		del af .....	513	10.07.06
17703	Grenå kommune .....	707		136	Gråsten-Adsbøl sogn,		
12470	Grenå sogn .....	707	6.15.04		del af .....	533	10.07.06
12569	Grenå by .....	707		1610	Gudbjerg sogn .....	435	5.03.05

## BILAG 2. (fortsat). ALFABETISK REGISTER.

Folketal 9/11 1970		Kommune- kode	Stift, provsti og pastorat	Folketal 9/11 1970		Kommune- kode	Stift, provsti og pastorat
437	Gudbjerg by .....	435		203	Gåbense by .....	375	
1900	Guderup, Dyndved og Sjellerup byer .....	523		1457	Gårslev sogn .....	603	10.03.05
841	Gudhjem sogn .....	401	1.10.06	519	Gårslev by .....	603	
884	Gudhjem by .....	401		474	Hadbjerg sogn .....	709	6.10.18
6564	Gudme kommune .....	435		253	Hadbjerg by .....	709	
1046	Gudme sogn .....	435	5.03.06	29680	Haderslev kommune .....	515	
541	Gudme by .....	435		20042	Haderslev by .....	515	
127	Gudum sogn .....	333	3.08.10		Haderslev, se Gammel Haderslev		
1221	Gudum sogn .....	665	8.08.03	14059	Haderslev Vor Frue sogn .	515	10.06.02
1274	Gudum sogn .....	837	7.04.04	1894	Haderup sogn .....	651	8.05.07
564	Gudumholm by .....	837		412	Haderup by .....	651	
10839	Guldager sogn .....	561	9.06.05	8438	Hadsten kommune .....	709	
323	Guldager by .....	561		1048	Hadsten sogn .....	709	6.10.05
230	Guldbjerg sogn .....	423	5.10.10	3914	Hadsten by .....	709	
508	Guldborg by .....	-		9465	Hadsund kommune .....	815	
121	Guldborg by, del af .....	375		3803	Hadsund sogn .....	815	7.05.05
387	Guldborg by, del af .....	387		3652	Hadsund by .....	815	
345	Gullev sogn .....	761	8.04.07		Hadsund by, se Sønder Hadsund by		
474	Gunderslev sogn .....	307	3.11.15	930	Hagested sogn .....	315	3.05.02
489	Gundersted sogn .....	861	8.02.11	754	Hald sogn .....	723	6.12.02
2012	Gunderup sogn .....	851	7.03.03	377	Hald by .....	723	
786	Gundslev sogn .....	375	4.05.10	371	Hald by .....	779	
5988	Gundsø kommune .....	255		278	Haldagerlille sogn .....	307	3.09.04
1215	Gundsømagle sogn .....	255	3.02.05	252	Haldbjerg by .....	813	
836	Gundsømagle by .....	255		844	Hald Ege by .....	791	
182	Gurreby sogn .....	359	4.01.06	232	Haldrup by .....	615	
1021	Gylling sogn .....	727	6.05.03	1906	Haldum sogn .....	713	6.09.15
494	Gylling by .....	727		522	Halk sogn .....	515	10.06.03
648	Gyrstinge sogn .....	329	3.07.04	275	Hallenslev sogn .....	319	3.04.18
708	Gærum sogn .....	813	7.09.05	820	Halling sogn .....	727	6.05.02
445	Gærum by .....	813		243	Halling sogn .....	733	6.13.09
1957	Gødvad sogn .....	743	6.04.06	1084	Hallund sogn .....	805	7.06.14
647	Gødvad Bakke by .....	743		366	Hallund by .....	805	
2437	Gørding sogn .....	557	9.07.04	1	Halnø, ø .....	443	
226	Gørding sogn .....	679	9.02.01		Halne by, se Nørre Halne by		
1261	Gørding by .....	557		8420	Hals kommune .....	817	
5714	Gørlev kommune .....	309		2994	Hals sogn .....	817	7.07.04
2193	Gørlev sogn .....	309	3.04.05	689	Hals sogn .....	825	7.09.03
1542	Gørlev by .....	309		1654	Hals by .....	817	
1054	Gørlose sogn .....	231	2.10.12	8630	Halsskov sogn .....	325	3.08.01
730	Gørlose by .....	231		949	Halsted sogn .....	359	4.01.03
890	Gørslev sogn .....	267	3.03.15	615	Halvrimmen by .....	803	
229	Gørslev by .....	267		8426	Hammel kommune .....	711	
738	Gøttrup sogn .....	811	7.10.04				
238	Gøttrup by .....	811					



## BILAG 2. (fortsat). ALFABETISK REGISTER.

Folketal 9/11 1970		Kommune- kode	Stift, provsti og pastorat	Folketal 9/11 1970		Kommune- kode	Stift, provsti og pastorat
3604	Hammel sogn .....	711	6.09.04	1547	Hasle by .....	403	
3247	Hammel by .....	711		11235	Haslev kommune .....	313	
1558	Hammelev sogn .....	543	10.05.04	7266	Haslev sogn .....	313	3.07.06
362	Hammelev sogn .....	707	6.15.05	6925	Haslev by .....	313	
751	Hammelev by .....	543		1109	Haslund sogn .....	731	6.10.06
1282	Hammer sogn .....	353	3.11.06	489	Haslund by .....	731	
191	Hammer sogn .....	627	10.01.11	992	Hasselager by .....	751	
4719	Hammer sogn .....	851	7.02.03	262	Hasselø Plantage by .....	369	
780	Hammershøj sogn .....	789	8.04.15	10514	Hasseris sogn .....	851	7.03.04
591	Hammershøj by .....	789		312	Hassing sogn .....	785	7.12.03
3227	Hammerum by .....	657			Hassing, se Vester eller Øster Hassing		
360	Hampen by .....	625		1471	Hatting sogn .....	-	
434	Handbjerg sogn .....	683	8.09.11	244	Hatting sogn, del af ....	613	6.02.03
225	Handest by .....	823		1227	Hatting sogn, del af ....	615	6.02.03
250	Hanehoved by .....	211					
1008	Hanning sogn .....	669	9.03.05	706	Hatting by .....	615	
7873	Hans Egede sogn .....	101	1.02.05	389	Haurum sogn .....	711	6.09.05
9325	Hans Egedes sogn .....	851	7.01.03	735	Havbro sogn .....	861	8.02.15
3834	Hans Tausens sogn .....	461	5.06.04	330	Havbro by .....	861	
1716	Hansted sogn .....	615	6.02.06	2151	Havdrup sogn .....	269	3.03.05
1716	Hansted sogn .....	765	7.10.08	1833	Havdrup by .....	269	
330	Hansted by .....	615		755	Haverslev sogn .....	811	7.10.02
4934	Hanstholm kommune .....	765		767	Haverslev sogn .....	833	8.03.03
1716	Hanstholm by .....	765		524	Haverslev by .....	833	
5808	Haralds sogn .....	159	2.03.04	4452	Havnbjerg sogn .....	523	10.08.08
1086	Haraldsted sogn .....	329	3.07.05	3588	Havnbjerg, Lavensby og Langesø byer .....	523	
2128	Harboør sogn .....	673	8.08.04	676	Havndal by .....	719	
1359	Harboør by .....	673		207	Havneby by .....	531	
210	Harken by .....	821		761	Havnelev sogn .....	389	3.10.08
897	Harlev sogn .....	751	6.07.02				
1711	Harlev og Framlev byer ..	751		414	Havnstrup sogn .....	657	8.10.13
948	Harndrup sogn .....	429	5.12.04	291	Havnø by .....	301	
583	Harndrup by .....	429		558	Havrebjerg sogn .....	333	3.08.02
493	Harre sogn .....	777	8.07.07	300	Havrebjerg by .....	333	
221	Harre by .....	777			Heddinge, se Lille eller Store Heddinge		
833	Harridslev sogn .....	723	6.12.03				
378	Harridslev by .....	723		743	Hedelund by .....	461	
232	Harring sogn .....	787	7.11.01	382	Heden sogn .....	473	5.02.06
275	Harritslev sogn .....	829	7.06.11	10995	Hedensted kommune .....	613	
1895	Harte sogn .....	-		3464	Hedensted sogn .....	613	10.01.05
1895	Harte sogn, del af .....	621	10.04.04	2659	Hedensted by .....	613	
-	Harte sogn, del af .....	623	10.04.04				
5764	Hashøj kommune .....	311		977	Hee sogn .....	667	9.02.02
6579	Hasle kommune .....	403		383	Hee by .....	667	
1568	Hasle sogn .....	403	1.09.02	863	Hejls sogn .....	509	10.05.05
4462	Hasle sogn .....	751	6.07.03	336	Hejls by .....	509	
				213	Hejninge sogn .....	333	3.08.03

## BILAG 2. (fortsat). ALFABETISK REGISTER.

Folketal 9/11 1970		Kommune- kode	Stift, provsti og pastorat	Folketal 9/11 1970		Kommune- kode	Stift, provsti og pastorat
2143	Hejnsvig sogn .....	565	9.05.09	987	Henne sogn .....	553	9.04.03
711	Hejnsvig by .....	565		729	Herborg sogn .....	681	9.03.11
269	Hejsager by .....	515			Herborg by, se		
203	Helberskov by .....	815			Vester Herborg by		
159	Heldum sogn .....	665	8.08.06	5664	Herfølge sogn .....	259	3.03.06
471	Helgenæs sogn .....	701	6.13.04	2063	Herfølge by .....	259	
7646	Helle kommune .....	567		24647	Herlev kommune .....	163	
3467	Hellebæk sogn .....	217	2.07.02	6608	Herlev sogn .....	163	2.03.05
2911	Hellebæk by .....	217			Herlev, se Nørre Herlev		
7480	Hellerup sogn .....	157	2.01.03	1858	Herlufmagle sogn .....	393	3.11.07
286	Hellerup sogn .....	473	5.03.07	615	Herlufmagle by .....	393	
6395	Helleruplund sogn .....	157	2.01.04	9913	Herlufsholm sogn .....	373	3.11.08
1102	Hellested sogn .....	389	3.10.12	52759	Herning kommune .....	657	
313	Hellested by .....	389		8418	Herning sogn .....	657	8.10.05
1526	Hellevad sogn .....	807	7.07.05	32973	Herning by .....	657	
1101	Hellevad sogn .....	-		260	Herredskirke sogn .....	379	4.02.09
33	Hellevad sogn, del af ...	525	9.08.01	985	Herrested sogn .....	495	5.03.07
1068	Hellevad sogn, del af ...	529	10.07.07	451	Herringe sogn .....	473	5.02.07
499	Hellevad by .....	529		353	Herringløse by .....	255	
7069	Helligkors sogn .....	101	1.01.05	689	Herritslev sogn .....	371	4.04.01
275	Helligsø sogn .....	785	7.12.04	238	Herritslev by .....	371	
4699	Helligånds sogn .....	101	1.01.06	.	Herrup by .....	683	
518	Hellum sogn .....	805	7.06.06	300	Herskind by .....	703	
232	Hellum by .....	805		635	Herslev sogn .....	261	3.02.01
347	Helnæs sogn .....	421	5.11.06	841	Herslev sogn .....	607	10.03.06
11913	Helsingø kommune .....	215		245	Herslev by .....	261	
4353	Helsingø sogn .....	215	2.10.06	315	Hersom sogn .....	775	8.03.04
1689	Helsingø sogn .....	309	3.04.06	20015	Herstedvester sogn .....	165	2.06.05
3613	Helsingø by .....	215		3316	Herstedøster sogn .....	165	2.06.05
	Helsingø by med Nejlø by, se Helsingø by			23331	Herstedøster- Herstedvester kommune .	165	
	Helsingø by, se Kirke Helsingø by			1547	Hesselager sogn .....	435	5.03.08
52772	Helsingør kommune .....	217		737	Hesselager by .....	435	
42425	Helsingør by .....	217			Hesselager St.by, se Hesselager by		
414	Helsted by .....	731		2	Hesselø, ø .....	327	
266	Helstrup sogn .....	717	6.09.17	376	Hestehave by .....	477	
539	Heltborg sogn .....	785	7.12.12	1179	Hillerslev sogn .....	473	5.02.08
392	Hem sogn .....	719	6.12.04	1196	Hillerslev sogn .....	787	7.11.02
622	Hem sogn .....	779	8.06.03	405	Hillerslev by .....	787	
449	Hem by .....	779		30076	Hillerød kommune .....	219	
734	Hemmed sogn .....	725	6.15.03	5194	Hillerød sogn .....	219	2.09.06
357	Hemmeshøj sogn .....	325	3.08.12	23958	Hillerød by .....	219	
701	Hemmet sogn .....	655	9.03.06	713	Hillested sogn .....	363	4.03.05
315	Hemmet by .....	655		399	Hillested by .....	363	
8436	Hendriksholm sogn .....	175	2.04.02	340	Himlingøje sogn .....	271	3.10.01

## BILAG 2. (fortsat). ALFABETISK REGISTER.

Folketal 9/11 1970		Kommune- kode	Stift, provsti og pastorat	Folketal 9/11 1970		Kommune- kode	Stift, provsti og pastorat
4287	Himmelev sogn .....	265	3.01.02	15704	Hjørring sogn .....	821	7.08.04
192	Hindborg sogn .....	779	8.06.03	19692	Hjørring by .....	821	
784	Hinge sogn .....	771	8.05.08	192	Ho sogn .....	555	9.04.05
5833	Hinnerup kommune .....	713		13502	Hobro kommune .....	823	
2061	Hinnerup by .....	713		8389	Hobro sogn .....	823	6.11.03
	Hinnerup by og Gl. Hinne- rup by, se Hinnerup by			8737	Hobro by .....	823	
24	Hirsholm, ø .....	813		465	Hodde sogn .....	577	9.04.04
24	Hirsholmene sogn .....	813	7.09.06	622	Hodsager sogn .....	651	8.05.01
14086	Hirtshals kommune .....	819		296	Hoed sogn .....	707	6.15.10
6861	Hirtshals sogn .....	819	7.08.03		Hoed by, se Balle og Hoed byer		
6750	Hirtshals by .....	819		236	Hokkerup by .....	503	
887	Hjadstrup sogn .....	471	5.10.05	26215	Holbæk kommune .....	315	
2028	Hjallerup sogn .....	807	7.07.06	547	Holbæk sogn .....	735	6.14.03
1573	Hjallerup by .....	807		19485	Holbæk by .....	315	
	Hjallerup by og Ørum Overdrev, se Hjallerup by			244	Holbæk by .....	735	
229	Hjardemål sogn .....	765	7.10.03	1994	Holbøl sogn .....	503	10.07.09
120	Hjarnø sogn, ø .....	619	10.01.03	363	Holbøl by .....	503	
478	Hjarup sogn .....	629	10.04.08	4756	Holeby kommune .....	355	
275	Hjarup by .....	629		1446	Holeby sogn .....	355	4.03.06
-	Hjelm, ø .....	701		1434	Holeby by .....	355	
-	Hjelmshoved, ø .....	479		225	Hølevad sogn .....	421	5.11.11
1010	Hjembæk sogn .....	-		361	Holm by .....	523	
812	Hjembæk sogn, del af ....	339	3.05.03	8427	Holme sogn .....	751	6.06.04
198	Hjembæk sogn, del af ....	341	3.05.03	4695	Holmegård kommune .....	357	
203	Hjembæk by .....	339		3866	Holmens sogn .....	101	1.02.06
477	Hjerk sogn .....	777	8.07.07	830	Holme Olstrup sogn .....	357	3.11.12
1442	Hjerm sogn .....	671	8.09.03	438	Holme Olstrup by .....	357	
647	Hjerm by .....	671		4030	Holmsland kommune .....	659	
378	Hjermind sogn .....	761	8.04.03	2763	Holmsland Klit sogn .....	659	9.02.03
	Hjerimitslev, se Vester Hjerimitslev			527	Holmstrup sogn .....	341	3.05.04
357	Hjerndrup sogn .....	509	10.05.12	252	Holmstrup by .....	461	
163	Hjerpsted sogn .....	517	9.09.07	33092	Holstebro kommune .....	661	
362	Hjerting sogn .....	527	9.08.10	13824	Holstebro sogn .....	661	8.09.04
1507	Hjordkær sogn .....	529	10.07.08	25006	Holstebro by .....	661	
975	Hjordkær by .....	529		6668	Holsted kommune .....	569	
502	Hjortdal sogn .....	811	7.10.06	2817	Holsted sogn .....	569	9.05.10
403	Hjorthede sogn .....	761	8.04.03	1390	Holsted by .....	569	
390	Hjortlund sogn .....	571	9.07.05	918	Holsted St.by .....	569	
1332	Hjortshøj sogn .....	751	6.08.05	628	Holsteinborg sogn .....	331	3.09.07
969	Hjortshøj by .....	751			Holte, se Gammel eller Ny Holte		
29	Hjortø, ø .....	479		793	Holtug sogn .....	389	3.10.10
31100	Hjørring kommune .....	821		293	Holtug by .....	389	
				352	Homå sogn .....	707	6.15.10
				2228	Hoptrup sogn .....	515	10.06.04

## BILAG 2. (fortsat). ALFABETISK REGISTER.

Folketal 9/11 1970		Kommune- kode	Stift, provsti og pastorat	Folketal 9/11 1970		Kommune- kode	Stift, provsti og pastorat
543	Hoptrup by .....	515		823	Hov sogn .....	487	5.04.02
1356	Horbelev sogn .....	391	4.05.02	635	Hov by .....	727	
464	Horbelev by .....	391		251	Hovborg by .....	569	
1130	Hornborg sogn .....	627	10.01.06	592	Hove sogn .....	665	8.08.05
204	Hornborg by .....	627		1024	Hovedgård by .....	609	
3573	Hornbæk sogn .....	217	2.07.03		Hovedgård by og Ørskov- lund, se Hovedgård by		
1742	Hornbæk sogn .....	731	6.10.15	995	Hoven sogn .....	655	9.03.07
2335	Hornbæk by .....	217		219	Hoven by .....	655	
	Hornbæk by, se Over Hornbæk by			5153	Hover sogn .....	631	10.02.05
2423	Horne sogn .....	431	5.02.09	495	Hover sogn .....	667	9.02.12
1327	Horne sogn .....	573	9.04.11	261	Hovslund by .....	529	
973	Horne sogn .....	819	7.08.05	1924	Humble sogn .....	481	5.04.03
817	Horne by .....	431		633	Humble by .....	481	
349	Horne by .....	573		6154	Humlebæk sogn .....	203	2.08.05
555	Horne by .....	819		5437	Humlebæk, Sletten og Torpen byer .....	203	
3522	Hornslet sogn .....	733	6.13.05	1537	Humlum sogn .....	671	8.09.10
2561	Hornslet by .....	733		546	Humlum by .....	671	
	Hornslet by med Terndrup by, se Hornslet by			1858	Hundborg sogn .....	787	7.11.03
3834	Hornstrup sogn .....	631	10.02.04	424	Hundborg by .....	787	
869	Hornsyld by .....	619		711	Hunderup sogn .....	557	9.07.17
176	Hornum sogn .....	619	10.01.10	6408	Hundested kommune .....	221	
791	Hornum by .....	861		5443	Hundested og Lynæs byer .	221	
	Hornum, se Vester eller Øster Hornum			12578	Hundige, Greve og Mosede Strand byer ....	253	
571	Horreby sogn .....	391	4.05.03	418	Hundslev by .....	501	
207	Horreby by .....	391		1301	Hundslund sogn .....	727	6.05.04
52203	Horsens kommune .....	615		439	Hundslund by .....	727	
1521	Horsens sogn .....	851	7.02.03	684	Hundstrup sogn .....	427	5.01.05
44120	Horsens by .....	615		910	Hune sogn .....	835	7.06.04
680	Horsens by .....	851		405	Hune by .....	835	
1637	Horslunde sogn .....	379	4.02.04	1715	Hunseby sogn .....	363	4.03.07
650	Horslunde by .....	379		594	Hunseby og Maglemer byer	363	
	Horslunde by og Lille Utterslev by, se Horslunde by			483	Hunstrup sogn .....	787	7.11.04
				2586	Hurup sogn .....	785	7.12.05
223	Hosby by .....	619		2287	Hurup by .....	785	
1045	Hostrup sogn .....	541	9.09.08		Hurup by, se Øster Hurup by		
565	Hostrup sogn .....	561	9.06.06	519	Husby sogn .....	429	5.12.05
	Hostrup by, se Sønder Hostrup by			373	Husby sogn .....	-	
397	Hostrupskov by .....	545		19	Husby sogn, del af .....	667	9.02.04
475	Hou by .....	817		354	Husby sogn, del af .....	679	9.02.04
784	Houlbjerg sogn .....	717	6.09.06	12438	Husum sogn .....	101	1.05.06
272	Houlbjerg by .....	717		353	Husum og Bådsbøl byer ...	505	
				15626	Husumvold sogn .....	101	1.05.07

## BILAG 2. (fortsat). ALFABETISK REGISTER.

Folketal 9/11 1970		Kommune- kode	Stift, provsti og pastorat	Folketal 9/11 1970		Kommune- kode	Stift, provsti og pastorat
733	Hvalpsund by .....	809			Hyllinge by, se		
4787	Hvalsø kommune .....	257			Kirke Hyllinge by		
2211	Hvalsø sogn .....	257	3.02.02	11819	Hyltebjerg sogn .....	101	1.05.08
1830	Hvalsø by .....	257			Hæsinge, se Vester eller		
733	Hvam sogn .....	793	8.03.05		Øster Hæsinge		
304	Hvam by .....	793		341	Hæstrup sogn .....	821	7.08.13
251	Hvam Mejeriby by .....	661		672	Højbjerg sogn .....	761	8.04.05
564	Hvedstrup sogn .....	255	3.02.03	3025	Højby sogn .....	343	3.06.07
1316	Hvejsel sogn .....	617	10.02.06	1580	Højby sogn .....	461	5.07.07
1898	Hvidbjerg sogn .....	675	7.12.06	802	Højby by .....	343	
676	Hvidbjerg sogn .....	773	7.13.11	640	Højby by .....	461	
320	Hvidbjerg sogn .....	781	8.07.02	809	Højby Nordmark by .....	461	
994	Hvidbjerg by .....	675		25365	Højdevangs sogn .....	101	1.07.05
427	Hvidbjerg Vesten Å sogn .	785	7.12.07	3853	Højelse sogn .....	259	3.03.07
4899	Hvidebæk kommune .....	317		1148	Højen sogn .....	631	10.02.07
2129	Hvide Sande by .....	659			Højen by, se Ny Højen by		
780	Hviding sogn .....	571	9.07.06	3302	Højer kommune .....	517	
	Hviding by, se Egebæk og			1745	Højer sogn .....	517	9.09.09
	Hviding byer			1416	Højer by .....	517	
45358	Hvidovre kommune .....	167		245	Højerup sogn .....	389	3.10.04
11377	Hvidovre sogn .....	167	2.04.03	30608	Høje Tåstrup kommune ....	169	
767	Hvilsager sogn .....	733	6.13.06	5260	Høje Tåstrup sogn .....	169	2.06.06
626	Hvilsom sogn .....	793	8.03.05	5067	Højreby kommune .....	359	
471	Hvilsted sogn .....	-		1104	Højrup sogn .....	-	
28	Hvilsted sogn, del af ...	727	6.06.01	1083	Højrup sogn, del af .....	511	9.08.09
443	Hvilsted sogn, del af ...	751	6.06.01	21	Højrup sogn, del af .....	525	9.08.09
1741	Hvirring sogn .....	627	10.01.06		Højrup, se Nørre eller		
700	Hvornum sogn .....	823	6.11.04		Sønder Højrup		
208	Hvornum by .....	823		1733	Højslev sogn .....	779	8.06.04
6067	Hvorslev kommune .....	767		1641	Højslev St.by .....	779	
1438	Hvorslev sogn .....	767	8.04.04		Højslev og Nr. Søby byer,		
251	Hvorslev by .....	767			se Højslev St.by		
5632	Hvorup sogn .....	851	7.02.04	1118	Højst sogn .....	521	9.09.10
289	Hygum sogn .....	665	8.08.05		Højst by, se		
	Hygum, se Sønder Hygum				Øster Højst by		
825	Hylke sogn .....	745	6.05.05	453	Høm sogn .....	329	3.07.16
280	Hylke by .....	745		7326	Høng kommune .....	319	
179	Hyllebjerg sogn .....	809	8.02.05	2488	Høng by .....	319	
2286	Hylleholt sogn .....	351	3.10.03	774	Hørby sogn .....	315	3.05.17
8	Hyllekrog, ø .....	355		905	Hørby sogn .....	823	6.11.09
487	Hyllested sogn .....	311	3.09.07	1542	Hørby sogn .....	847	7.07.07
436	Hyllested sogn .....	701	6.13.07	487	Hørby by .....	847	
209	Hyllested by .....	701		1219	Hørdum sogn .....	785	7.12.09
1212	Hyllinge sogn .....	251	3.02.04	434	Hørdum by .....	785	
893	Hyllinge sogn .....	373	3.11.10	812	Hørmested sogn .....	839	7.09.10
458	Hyllinge by .....	373		4517	Hørning kommune .....	715	

## BILAG 2. (fortsat). ALFABETISK REGISTER.

Folketal 9/11 1970		Kommune- kode	Stift, provsti og pastorat	Folketal 9/11 1970		Kommune- kode	Stift, provsti og pastorat
2370	Hørning sogn .....	715	6.04.03	2692	lshøj Strand by .....	183	
527	Hørning sogn .....	747	6.14.08		lshøj og Tranegilde Strand, se lshøj Strand by		
2006	Hørning by .....	715		8877	Islands Brygges (Hans Tausens kirke) sogn ...	101	1.07.06
19346	Hørsholm kommune .....	223		13178	Islev sogn .....	175	2.04.04
18764	Hørsholm sogn .....	223	2.08.06	1104	Janderup sogn .....	573	9.04.06
141	Hørsted sogn .....	787	7.11.06	379	Janderup by .....	573	
1883	Hørup sogn .....	535	10.08.09	177	Jannerup sogn .....	787	7.11.03
3551	Hørup sogn .....	771	8.05.10	1085	Jebjerg sogn .....	783	8.07.09
	Hørup by, se Kirke Hørup by			863	Jebjerg by .....	783	
867	Høruphav by .....	535		1102	Jegerup sogn .....	543	10.05.15
1783	Hørve sogn .....	305	3.06.12	367	Jegerup by .....	543	
1139	Hørve og Vejleby byer ...	305		632	Jegindø sogn, ø .....	675	7.12.08
426	Høve sogn .....	311	3.09.08	216	Jegindø by .....	675	
4602	Hårby kommune .....	437		346	Jejsing by .....	541	
2748	Hårby sogn .....	437	5.11.07	1226	Jellerød by (Kokkedal Station) ....	227	
1506	Hårby by .....	437		4789	Jelling kommune .....	617	
1682	Hårlev sogn .....	271	3.10.05	2589	Jelling sogn .....	617	10.02.08
1228	Hårlev by .....	271		1540	Jelling by .....	617	
860	Hårslev sogn .....	307	3.09.09	1816	Jels sogn .....	527	10.05.06
1693	Hårslev sogn .....	483	5.10.03	1034	Jels by .....	527	
317	Hårslev by .....	483		606	Jelstrup sogn .....	829	7.06.08
430	Hårup by .....	751		618	Jerlev sogn .....	-	
702	Håstrup sogn .....	431	5.02.10	612	Jerlev sogn, del af .....	605	10.02.07
373	Håstrup by .....	431		6	Jerlev sogn, del af .....	631	10.02.07
318	Håsum sogn .....	781	8.07.08	233	Jerlev by .....	605	
1552	lbsker sogn .....	405	1.10.03	17544	Jerne sogn .....	561	9.06.07
1894	ldestrup sogn .....	-		4849	Jernløse kommune .....	321	
298	ldestrup sogn, del af ...	369	4.06.02		Jernløse, se Nørre eller Sønder Jernløse		
1596	ldestrup sogn, del af ...	395	4.06.01	1570	Jernved sogn .....	571	9.07.07
472	ldestrup by .....	395		2162	Jersie sogn .....	269	3.03.08
591	ldum sogn .....	661	8.09.05	411	Jersie by .....	269	
16543	lkast kommune .....	663			Jersie Strand by, se Solrød og Jersie Strand byer		
11166	lkast sogn .....	663	8.05.09	2516	Jerslev sogn .....	805	7.06.06
9222	lkast by .....	663		403	Jerslev by .....	317	
3	llum, ø .....	431		798	Jerslev by .....	805	
1006	llskov sogn .....	-			Jerstal by, se Over Jerstal by		
764	llskov sogn, del af .....	657	8.10.14	655	Jerup by .....	813	
242	llskov sogn, del af .....	663	8.10.14	5083	Jetsmark sogn .....	835	7.06.07
486	llskov by .....	657					
540	lngslev sogn .....	429	5.12.09				
996	lngstrup sogn .....	835	7.06.05				
453	lngstrup by .....	835					
389	lsenvad by .....	663					
3562	lshøj sogn .....	183	2.06.08				
852	lshøj by .....	183					

## BILAG 2. (fortsat). ALFABETISK REGISTER.

Folketal 9/11 1970		Kommune- kode	Stift, provsti og pastorat	Folketal 9/11 1970		Kommune- kode	Stift, provsti og pastorat
6576	Johannes Døbers sogn ....	101	1.03.07	1184	Karise by .....	351	
864	Jordløse sogn .....	437	5.02.10	157	Karlby sogn .....	725	6.15.08
347	Jordløse by .....	437		5040	Karlebo kommune .....	227	
656	Jordrup sogn .....	623	9.05.11	5040	Karlebo sogn .....	227	2.08.07
330	Jordrup by .....	623		383	Karleby sogn .....	391	4.05.03
	Jordsby, se Jørsby			225	Karleby by .....	391	
417	Jorløse sogn .....	317	3.04.16	410	Karls gave by .....	211	
14421	Juelsminde kommune .....	619		5821	Karls lunde sogn .....	253	3.03.09
1991	Juelsminde by .....	619		972	Karls lunde by .....	253	
529	Junget sogn .....	783	8.07.10	3987	Karls lunde Strand by ....	253	
768	Jungshoved sogn .....	377	3.12.06	545	Karlstrup sogn .....	-	
3180	Jyderup sogn .....	341	3.05.04	21	Karlstrup sogn, del af ..	253	3.03.09
2901	Jyderup by .....	341		524	Karlstrup sogn, del af ..	269	3.03.09
2336	Jyllinge sogn .....	255	3.02.05	217	Karlstrup Strand by .....	269	
2013	Jyllinge by .....	255		1181	Karrebæk sogn .....	373	3.11.09
1810959	Jyske halvø .....	-		278	Karrebæk by .....	373	
872	Jystrup sogn .....	329	3.07.07	408	Karrebæksminde by .....	373	
469	Jystrup by .....	329		6502	Karup kommune .....	769	
8273	Jægersborg sogn .....	157	2.01.05	1914	Karup sogn .....	769	8.05.04
6145	Jægerspris kommune .....	225		155	Karup sogn .....	847	7.07.12
1805	Jægerspris og Neder Dråby byer .....	225		1694	Karup by .....	769	
	Jølby, se Øster Jølby			307	Kastbjerg sogn .....	719	6.12.08
1755	Jørnlunde sogn .....	-		288	Kastbjerg sogn .....	725	6.15.07
787	Jørnlunde sogn, del af ...	233	2.09.07	172	Kasted sogn .....	751	6.08.11
968	Jørnlunde sogn, del af ...	237	2.09.07	5571	Kastels sogn .....	101	1.02.07
316	Jørnlunde by .....	233		17391	Kastrup sogn .....	185	1.07.07
158	Jørsby sogn .....	773	7.13.03	2182	Kastrup sogn .....	397	3.12.08
214	Kallerup sogn .....	787	7.11.10	452	Kastrup by .....	397	
19216	Kalundborg kommune .....	323		497	Kattrup sogn .....	609	6.02.04
5538	Kalundborg sogn .....	323	3.04.07	2603	Kavslunde sogn .....	445	5.12.07
12248	Kalundborg by .....	323		399	Kavslunde by .....	445	
3414	Kalvehave sogn .....	361	3.12.07	754	Kegnæs sogn .....	535	10.08.10
542	Kalvehave by .....	361		723	Keldby sogn .....	365	3.12.09
	Kalvehave by, se			895	Kerte sogn .....	499	5.11.08
	Gammel Kalvehave og			10329	Kerteminde kommune .....	439	
	Viemose byer			4432	Kerteminde sogn .....	439	5.09.02
400	Kavslund sogn .....	571	9.07.05	5007	Kerteminde by .....	439	
29	Kalvø, ø .....	515		872	Ketting sogn .....	501	10.08.11
9239	Kapernaums sogn .....	101	1.04.03	265	Ketting by .....	501	
995	Kappel sogn .....	381	4.01.04	1631	Kettinge sogn .....	371	4.04.02
253	Kappendrup by .....	471		521	Kettinge by .....	371	
795	Karby sogn .....	773	7.13.07	742	Kettrup sogn .....	811	7.10.04
274	Karby by .....	773		1279	Kibæk by .....	685	
1741	Karise sogn .....	351	3.10.06	7095	Kildebrønde sogn .....	253	3.03.04
				302	Kildebrønde by .....	253	
				203	Kildeholm by .....	237	

## BILAG 2. (fortsat). ALFABETISK REGISTER.

Folketal 9/11 1970		Kommune- kode	Stift, provsti og pastorat	Folketal 9/11 1970		Kommune- kode	Stift, provsti og pastorat
11343	Kildevælds sogn .....	101	1.06.03	1184	Klovborg sogn .....	-	
301	Kimmerslev sogn .....	267	3.03.01	23	Klovborg sogn, del af ...	601	6.03.03
211	Kindertofte sogn .....	333	3.08.08	1161	Klovborg sogn, del af ...	625	6.03.03
11191	Kingos sogn .....	101	1.06.04	501	Klovborg by .....	625	
613	Kippinge sogn .....	375	4.05.11	793	Knabstrup by .....	341	
	Kippinge by, se			520	Knebel sogn .....	701	6.13.08
	Øster Kippinge by			269	Knebel by .....	701	
1367	Kirkeby sogn .....	427	5.01.07	3061	Knudsker sogn .....	407	1.09.04
380	Kirkeby by .....	427			Knudstrup by, se		
	Kirkeby, se Nørre eller				Nørre Knudstrup by		
	Sønder Kirkeby			1167	Kobberup sogn .....	-	
509	Kirke Eskilstrup by .....	345		345	Kobberup sogn, del af ...	763	8.06.05
401	Kirke Helsinge by .....	309		822	Kobberup sogn, del af ...	779	8.06.05
668	Kirke Hyllinge by .....	251		592	Koed sogn .....	721	6.14.05
269	Kirke Hørup by .....	535		216	Kogsbølle by .....	449	
616	Kirkerup sogn .....	255	3.02.12		Kokkedal Station, se		
					Jellerød by		
472	Kirkerup sogn .....	311	3.09.13		(Kokkedal Station)		
344	Kirke Stillinge by .....	333		762	Kolby sogn .....	741	6.01.02
709	Kirke Såby by .....	257		212	Kolby by .....	741	
242	Kisserup sogn .....	257	3.02.11		Kolby Kås by .....	741	
13110	Kjellerup kommune .....	771			Koldby by .....	785	
				400	Kolding kommune .....	621	
3245	Kjellerup by .....	771		52510	Kolding by .....	621	
2793	Klakring sogn .....	619	10.01.01	41602	Kolind sogn .....	721	6.14.04
296	Klakring by .....	619		1163	Kolind by .....	721	
257	Klarskov by .....	397		1036	Kollemorten by, se		
1045	Klarup sogn .....	851	7.03.07		Nørre Kollemorten by		
				551	Kollerup sogn .....	617	10.02.09
1863	Klarup by .....	851		2697	Kollerup sogn .....	811	7.10.06
	Klarup St.by, se						
	Klarup by			586	Kollund by .....	503	
957	Klejtrup sogn .....	775	8.03.04	3007	Kolt sogn .....	751	6.06.07
458	Klejtrup by .....	775		220	Komdrup sogn .....	837	7.04.09
				291	Kongens Tisted sogn .....	833	8.03.06
2356	Klemensker sogn .....	403	1.09.03	1025	Kongerslev by .....	837	
667	Klemensker by .....	403			Kongerslev, se Nørre		
828	Klim sogn .....	811	7.10.05		eller Sønder Kongerslev		
504	Klim by .....	811		2045	Kongsted sogn .....	385	3.10.07
214	Klinkby by .....	665		1195	Kongsted og Rønnede byer	385	
				814	Korinth by .....	431	
532	Klinte sogn .....	423	5.10.02				
2064	Kliplev sogn .....	519	10.07.10	257	Kornerup sogn .....	261	3.02.06
710	Kliplev by .....	519		606	Korning sogn .....	613	10.01.07
350	Klippinge by .....	389		249	Korning by .....	613	
542	Klitmøller by .....	765		336	Kornum sogn .....	827	8.02.04
				18857	Korslække sogn .....	461	5.06.05
665	Klokkeholm by .....	807		19864	Korsør kommune .....	325	
346	Kloster by .....	659					
20488	Klostersonn .....	615	6.02.05				
17506	Klostersonn, (28/11 1971) .....	615	6.02.05				



## BILAG 2. (fortsat). ALFABETISK REGISTER.

Folketal 9/11 1970		Kommune- kode	Stift, provsti og pastorat	Folketal 9/11 1970		Kommune- kode	Stift, provsti og pastorat
15502	Korsør by .....	325		243	Kyndby by .....	225	
2523	Kørup sogn .....	461	5.07.08	500	Kyndby Huse by .....	225	
2214	Kørup og Slukefter byer .	461			Kyndbyværksby, se		
284	Køusted sogn .....	729	6.11.05		Kyndby Huse by		
1089	Kragelund sogn .....	743	6.04.07	235	Kørby sogn .....	723	6.12.02
366	Kragelund by .....	613		1193	Kørup sogn .....	421	5.11.09
381	Kragelund by .....	743		811	Købelev sogn .....	379	4.02.05
730	Krærup sogn .....	473	5.02.03	622773	Københavns kommune .....	101	
3094	Kregme sogn .....	211	2.10.07	30552	Køge kommune .....	259	
473	Krøjbjerg sogn .....	781	8.07.01	16725	Køge sogn .....	259	3.03.10
.	Krik og Oksenbøl byer ...	785		18608	Køge by .....	259	
7368	Kristkirkens sogn .....	101	1.03.08	263	Kølby by .....	831	
14912	Kristkirkens sogn .....	621	10.04.05	607	Kølkær by .....	657	
7163	Kristrup sogn .....	731	6.10.07	962	Kølstrup sogn .....	439	5.09.03
	Krogager by, se Stenderup og Krogager byer			1253	Kølvrå by .....	769	
427	Krogsbæk sogn .....	733	6.13.09	1468	Køng sogn .....	397	3.12.10
1386	Krogsbølle sogn .....	471	5.10.04	2937	Køng sogn .....	433	5.11.10
838	Krogstrup sogn .....	225	2.09.08	414	Køng by .....	397	
562	Krummerup sogn .....	307	3.09.09		Køng by, se Glamsbjerg og Køng byer		
	Kruså by, Korsvejen og Smedeby, se Kruså og Nørre Smedeby byer				Køng-Gummerup by, se Glamsbjerg og Køng byer		
1797	Kruså og Nørre Smedeby byer .....	503		1217	Kås by .....	835	
287	Krønge sogn .....	355	4.03.04	100	Kåstrup sogn .....	787	7.11.02
352	Kullerup sogn .....	495	5.03.16	949	Lading sogn .....	711	6.09.07
1726	Kundby sogn .....	339	3.05.05	220	Lading by .....	711	
409	Kundby by .....	339		255	Landerslev by .....	225	
510	Kvanløse sogn .....	321	3.05.06	573	Landet sogn .....	359	4.01.05
228	Kvislemark sogn .....	307	3.09.10	1167	Landet sogn .....	479	5.01.01
475	Kvissel by .....	813		265	Landet by .....	479	
638	Kvistgård by .....	217		5449	Langebæk kommune .....	361	
160	Kvøls sogn .....	791	8.01.06	338	Langebæk by .....	361	
683	Kvong sogn .....	553	9.04.07	16629	Langeland, ø .....	-	
487	Kvorning sogn .....	789	8.04.15	8502	Langenæs sogn .....	751	6.06.05
237	Kvorning by .....	789		4739	Langeskov kommune .....	441	
1228	Kværkeby sogn .....	329	3.07.17	1976	Langeskov by .....	441	
322	Kværkeby by .....	329			Langesø by, se Havnbjerg, Lavensby og Langesø byer		
1959	Kværndrup sogn .....	477	5.01.06	757	Langskov sogn .....	627	10.01.12
891	Kværndrup by .....	477		318	Langø by .....	381	
1096	Kvørs sogn .....	-		12	Langø, ø .....	361	
1071	Kvørs sogn, del af .....	513	10.07.11	7617	Langå kommune .....	717	
25	Kvørs sogn, del af .....	519	10.07.11	396	Langå sogn .....	495	5.03.09
375	Kvørs by .....	513		2570	Langå sogn .....	717	6.09.08
843	Kyndby sogn .....	225	2.09.08	218	Langå by .....	495	

## BILAG 2. (fortsat). ALFABETISK REGISTER.

Folketal 9/11 1970		Kommune- kode	Stift, provsti og pastorat	Folketal 9/11 1970		Kommune- kode	Stift, provsti og pastorat
2320	Langå by .....	717		1263	Lille Lyngby sogn .....	231	2.10.11
	Langå by (med Sølyst), se Langå by			6989	Lillerød sogn .....	201	2.08.04
	Larsker, se Øster Larsker			8085	Lillerød by .....	201	
950	Laurbjerg sogn .....	717	6.09.09	887	Lille Skensved by .....	259	
				274	Lillevorde sogn .....	837	7.04.04
855	Laurbjerg by .....	717		24	Lilleø, ø .....	363	
259	Laven by .....	743		547	Lime sogn .....	733	6.13.06
	Lavensby by, se			315	Lime by .....	733	
	Havnbjerg, Lavensby og Langesø byer			1857	Lind by .....	657	
				591	Linde sogn .....	723	6.12.07
794	Ledøje sogn .....	171	2.05.02	632	Lindeballe sogn .....	611	9.01.03
598	Ledøje by .....	171		10573	Lindehøj sogn .....	163	2.03.06
3538	Ledøje-Smørum kommune ...	171		1063	Lindelse sogn .....	481	5.04.04
422	Lee sogn .....	-		267	Lindelse by .....	481	
406	Lee sogn, del af .....	761	8.04.03		Lindet, se Øster Lindet		
16	Lee sogn, del af .....	789	8.04.16				
6375	Lejre kommune .....	261		13568	Lindevang sogn .....	147	1.08.04
777	Lejre by .....	261		505	Lindevedparken by .....	461	
703	Lellinge sogn .....	259	3.03.07	8633	Lindholm sogn .....	851	7.02.05
359	Lellinge by .....	259		1	Lindholm, ø .....	363	
1186	Lejrskov sogn .....	623	9.05.11	14	Lindholm, ø .....	365	
				1718	Lindknud sogn .....	-	
264	Lem sogn .....	731	6.10.04	1023	Lindknud sogn, del af ...	559	9.05.12
824	Lem sogn .....	781	8.07.11	84	Lindknud sogn, del af ...	565	9.05.09
1026	Lem by .....	667		611	Lindknud sogn, del af ...	569	9.05.12
374	Lem by .....	781		361	Lindknud by .....	559	
	Lem, se Sønder Lem			477	Lindum sogn .....	789	8.04.10
747	Lemming sogn .....	743	6.04.12	426	Lindved by .....	627	
243	Lemming by .....	743		415	Linnerup sogn .....	627	10.01.16
19931	Lemvig kommune .....	665		934	Lintrup sogn .....	527	9.08.10
5869	Lemvig sogn .....	665	8.08.06	4846	Linå sogn .....	743	6.04.08
6448	Lemvig by .....	665					
	Lendemark by, se			341	Linå by .....	743	
	Bylderup-Bov, Bylderup og Lendemark byer			689	Lisbjerg sogn .....	751	6.08.08
1307	Lendum sogn .....	839	7.09.07	1852	Liseleje, Asserbo og Melby byer .....	211	
512	Lendum by .....	839		251	Listed by .....	405	
				24	Live, ø .....	827	
177	Lerbjerg sogn .....	709	6.10.08	237	Ljørslev sogn .....	773	7.13.08
218	Lerup sogn .....	803	7.10.07	299	Lobbæk by .....	409	
702	Levring sogn .....	771	8.05.10	36	Lodbjerg sogn .....	785	7.12.07
334	Lidemark sogn .....	267	3.03.11	580	Lohals by .....	487	
849	Lihme sogn .....	781	8.07.14				
				78934	Lolland, ø .....	-	
249	Lihme by .....	781		895	Lomborg sogn .....	665	8.08.07
449	Lild sogn .....	765	7.10.10	840	Longelse sogn .....	475	5.04.05
391	Lillebrønd sogn .....	375	4.05.10	356	Lov by .....	353	
614	Lille Fuglede sogn .....	317	3.04.16	897	Lovns sogn .....	809	8.02.02
1220	Lille Heddinge sogn .....	389	3.10.08	4408	Lumby sogn .....	461	5.07.09

## BILAG 2. (fortsat). ALFABETISK REGISTER.

Folketal 9/11 1970		Kommune- kode	Stift, provsti og pastorat	Folketal 9/11 1970		Kommune- kode	Stift, provsti og pastorat
436	Lumby by .....	461		61516	Lyngby-Tårnbæk kommune ...	173	
207	Lumsås by .....	343		2770	Lyngby sogn .....	201	2.08.08
485	Lund by .....	615		3120	Lyngby sogn .....	335	3.07.08
895	Lundby sogn .....	397	3.12.11	2507	Lyngby by .....	201	
273	Lundby sogn .....	831	7.04.03	.	Lyngby by .....	335	
747	Lundby by .....	397			Lyngby Overdrev, se		
292	Lundby by .....	479			Lillerød by		
	Lundby og Gl. Lundby by, se Lundby by			438	Lyngs sogn .....	675	7.12.06
634	Lunde sogn .....	427	5.01.11	324	Lyngså by .....	847	
836	Lunde sogn .....	471	5.10.05	599	Lyngå sogn .....	709	6.10.09
1120	Lunde sogn .....	553	9.04.08		Lynæs by, se Hundested og		
480	Lunde by .....	471			Lynæs byer		
297	Lunde by .....	553		1710	Lysabild sogn .....	535	10.08.12
412	Lundeborg by .....	435		251	Lysabild by .....	535	
6382	Lundehus sogn .....	101	1.04.04	568	Lysgård sogn .....	-	
450	Lunden by .....	523		204	Lysgård sogn, del af ....	769	8.01.04
4492	Lunderskov kommune .....	623		364	Lysgård sogn, del af ....	791	8.01.04
1494	Lunderskov by .....	623		2594	Lystrup og Elsted byer ..	751	
228	Lundforlund sogn .....	311	3.08.04	198	Lyø sogn, ø .....	431	5.02.11
5618	Lundtoft kommune .....	519		729	Løborg sogn .....	575	9.05.17
14276	Lundtofte sogn .....	173	2.02.03	216	Løsten sogn .....	729	6.11.06
393	Lundum sogn .....	615	6.02.06	2720	Læsø kommune, ø .....	825	
139	Lundø sogn .....	779	8.06.04	1189	Lødderup sogn .....	773	7.13.09
	Lunghøj by, se Gelsted og			461	Løgsted sogn .....	827	8.02.03
	Lunghøj byer			807	Løgstrup by .....	791	
569	Lyby sogn .....	783	8.07.09	11054	Løgstør kommune .....	827	
886	Lyderslev sogn .....	389	3.10.09	3633	Løgstør sogn .....	827	8.02.03
330	Lyderslev og Gevnø byer .	389		3633	Løgstør by .....	827	
366	Lydum sogn .....	553	9.04.09	2353	Løgten og Skødstrup byer	751	
667	Lyndby sogn .....	251	3.02.04		Løgum, se Nørre eller		
					Øster Løgum		
317	Lyndby by .....	251		594	Løgumgårde by .....	521	
	Lyndelse, se			6289	Løgumkloster kommune ....	521	
	Nørre Lyndelse			2553	Løgumkloster sogn .....	521	9.09.11
293	Lynderup sogn .....	775	8.03.10	2091	Løgumkloster by .....	521	
668	Lyne sogn .....	655	9.03.08	2894	Løjt sogn .....	545	10.07.12
				1203	Løjt Kirkeby by .....	545	
214	Lyne by .....	655			Løjtofte sogn .....	379	4.02.09
	Lyng by, se Ølby Lyng by			220	Løkken by .....	829	
16085	Lyngby sogn .....	173	2.02.04	1345	Løkken-Vrå kommune .....	829	
1709	Lyngby sogn .....	707	6.15.06	9348	Lønborg sogn .....	655	9.03.09
195	Lyngby sogn .....	751	6.08.01	993	Lønborg by .....	655	
				264	Lønne sogn .....	553	9.04.03
256	Lyngby sogn .....	829	7.06.08	584	Lønstrup by .....	821	
1268	Lyngby sogn .....	843	7.05.09	387	Løsning sogn .....	613	10.01.07
391	Lyngby by .....	707		2540	Løsning by .....	613	
	Lyngby, se Lille eller			1967			
	Store Lyngby						

## BILAG 2. (fortsat). ALFABETISK REGISTER.

Folketal 9/11 1970		Kommune- kode	Stift, provsti og pastorat	Folketal 9/11 1970		Kommune- kode	Stift, provsti og pastorat
704	Løvel sogn .....	789	8.04.06	4124	Marstal kommune .....	443	
306	Løvel by .....	789		4124	Marstal sogn .....	443	5.05.02
1512	Låsby sogn .....	737	6.04.09	4124	Marstal by .....	443	
896	Låsby by .....	737		476	Marstrup by .....	515	
	Låsby by og Korsvej, se Låsby by			215	Martofte by .....	439	
490	Låstrup sogn .....	775	8.03.07	654	Marvede sogn .....	373	3.11.10
				169	Masnødø, ø .....	397	
249	Madum sogn .....	679	9.02.11	514	Mejlby sogn .....	751	6.08.12
451	Maglebrände sogn .....	391	4.05.08	290	Mejlby by .....	723	
200	Maglebrände by .....	391		311	Mejlby by .....	751	
707	Magleby sogn .....	331	3.09.11				
1868	Magleby (Langeland) sogn	481	5.04.06	1597	Mejrup sogn .....	661	8.09.06
				413	Mejrup by .....	661	
1050	Magleby (Møn) sogn .....	365	3.12.12	2541	Melby sogn .....	211	2.10.08
1243	Magleby Stevns sogn .....	389	3.10.10	270	Melby sogn .....	483	5.10.11
317	Magleby by .....	389			Melby by, se Liseleje, Asserbo og Melby byer		
6514	Maglegård sogn .....	157	2.01.06				
	Maglemer by, se Hunseby og Maglemer byer			619	Mellerup sogn .....	723	6.12.07
591	Magstrup sogn .....	543	10.05.07	542	Mellerup by .....	723	
210	Magstrup by .....	543			Mels by, se Mjels by		
1202	Majbølle sogn .....	387	4.04.03	320	Meløse by .....	231	
				213	Menstrup by .....	373	
265	Malle sogn .....	827	8.02.06		Merløse by, se Store Merløse by		
2501	Malling sogn .....	751	6.06.02	1321	Mern sogn .....	361	3.12.13
1584	Malling by .....	751		641	Mern by .....	361	
1814	Malt sogn .....	575	9.05.13	324	Mesing sogn .....	715	6.04.17
621	Mammen sogn .....	-					
610	Mammen sogn, del af .....	761	8.04.01	1002	Mesinge sogn .....	439	5.09.11
11	Mammen sogn, del af .....	789	8.04.16	351	Mesinge by .....	439	
268	Mammen by .....	761		16184	Middelfart kommune .....	445	
128	Mandø sogn, ø .....	571	9.07.08	8781	Middelfart sogn .....	445	5.12.08
8828	Margrethe sogn .....	101	1.03.09	13315	Middelfart by .....	445	
5968	Maria sogn .....	101	1.03.10				
7609	Mariager kommune .....	719		6815	Midtdjurs kommune .....	721	
				447	Millinge by .....	431	
2559	Mariager sogn .....	719	6.12.05		Millinge og Østerby by, se Millinge by		
1692	Mariager by .....	719		217	Mjels by .....	523	
12294	Maribo kommune .....	363					
5392	Maribo sogn (domsogn) ...	363	4.03.08	330	Mjolden sogn .....	531	9.08.11
5287	Maribo by .....	363		396	Mogenstrup sogn .....	353	3.11.11
	Marie, se Vester eller Øster Marie			266	Møllerup sogn .....	773	7.13.05
7388	Mariehøj sogn .....	743	6.04.10	602	Møltrup sogn .....	515	10.06.05
2414	Marie Magdalene sogn ....	721	6.14.05	25029	Mors, ø .....	773	
12338	Mariendals sogn .....	147	1.08.05				
	Marrebæk by .....	395		25084	Morsø kommune .....	773	
1193	Marslev sogn .....	441	5.09.04	518	Morud by .....	483	
				1013	Mosbjerg sogn .....	839	7.09.08
				273	Mosbjerg by .....	839	
				484	Moseby by .....	835	

## BILAG 2. (fortsat). ALFABETISK REGISTER.

Folketal 9/11 1970		Kommune- kode	Stift, provsti og pastorat	Folketal 9/11 1970		Kommune- kode	Stift, provsti og pastorat
	Mosedede Strand by, se Hundige, Greve og Mosedede Strand byer			17178	Nakskov kommune .....	367	
				11528	Nakskov sogn .....	367	4.02.06
				16393	Nakskov by .....	367	
1989	Mou sogn .....	837	7.04.05	9107	Natanaels sogn .....	101	1.07.08
673	Mou by .....	837		370	Nautrup sogn .....	777	8.07.03
364	Muleby by .....	403		622	Navr sogn .....	661	8.09.07
281	Mundelstrup by .....	751		4012	Nazaret sogn .....	101	1.01.07
10636	Munkebjerg sogn .....	461	5.06.06	332	Nebbelunde sogn .....	383	4.03.09
1372	Munke Bjergby sogn .....	337	3.04.08	413	Nebel sogn .....	615	6.02.11
341	Munke Bjergby by .....	337			Nebel, se Nørre eller Vester Nebel		
4914	Munkebo kommune .....	447		1202	Nepsager sogn .....	619	10.01.08
4914	Munkebo sogn .....	447	5.09.05	532	Nederby og Debel byer ...	783	
4328	Munkebo by .....	447			Neder Dråby by, se Jægerspris og Neder Dråby byer		
356	Musse sogn .....	371	4.04.01				
816	Mygdal sogn .....	821	7.08.02				
120	Mygind sogn .....	733	6.13.09	977	Neder Vindinge by .....	397	
942	Møborg sogn .....	665	8.08.08	614	Nees sogn .....	665	8.08.08
1182	Møgeltønder sogn .....	541	9.09.06	28	Nekselø, ø .....	301	
711	Møgeltønder by .....	541		8804	Neksø kommune .....	405	
287	Mølby by .....	543		3527	Neksø sogn .....	405	1.10.04
6787	Møldrup kommune .....	775		3527	Neksø by .....	405	
848	Møldrup by .....	775		7107	Nibe kommune .....	831	
3749	Mølholm sogn .....	631	10.02.10	2796	Nibe sogn .....	831	7.04.06
370	Møllehave by .....	369		2796	Nibe by .....	831	
12572	Møllevang sogn .....	751	6.07.04	842	Niløse sogn .....	303	3.04.09
201	Møllevangen by .....	407					
12338	Møn kommune .....	365		611	Nim sogn .....	601	6.03.04
11300	Møn, ø .....	365		317	Nim by .....	601	
672	Mønsted sogn .....	763	8.06.01	838	Nimtofte sogn .....	721	6.14.06
339	Mønsted by .....	763		576	Nimtofte by .....	721	
					Nissum, se Nørre eller Sønder Nissum		
2289	Mørke sogn .....	-		286	Nissumby by .....	665	
1878	Mørke sogn, del af .....	733	6.13.10	801	Nissum Seminarieby by ...	665	
411	Mørke sogn, del af .....	739	6.13.10	1147	Niverød by .....	227	
1107	Mørke by .....	733		1041	Nivå by .....	227	
8893	Mørkhøj sogn .....	159	2.03.07	757	No sogn .....	667	9.02.02
1695	Mørkøv sogn .....	341	3.05.11				
1366	Mørkøv by .....	341		15358	Nordborg kommune .....	523	
1119	Måbjerg sogn .....	661	8.09.04	5178	Nordborg sogn .....	523	10.08.13
3168	Måløv sogn .....	151	2.05.03	4132	Nordborg by .....	523	
337	Måre by .....	495		2345	Nordby sogn .....	563	9.06.08
				656	Nordby sogn .....	741	6.01.03
1831	Mårslet sogn .....	751	6.06.06				
750	Mårslet by .....	751		2081	Nordby by .....	563	
1004	Mårum sogn .....	215	2.10.09	323	Nordby by .....	741	
437	Mårup sogn .....	821	7.08.09	490	Nordenskov by .....	567	
				150	Nordlunde sogn .....	379	4.02.04
389	Nagelsti by .....	369					

## BILAG 2. (fortsat). ALFABETISK REGISTER.

Folketal 9/11 1970		Kommune- kode	Stift, provsti og pastorat	Folketal 9/11 1970		Kommune- kode	Stift, provsti og pastorat
424	Nordrupvester sogn .....	333	3.08.10	5845	Nærum sogn .....	181	2.02.06
644	Nordrupøster sogn .....	329	3.07.09		Næså, se Nørre eller Sønder Næså		
1186	Nors sogn .....	-		797	Næsbjerg sogn .....	567	9.06.15
-	Nors sogn, del af .....	765	7.11.14	277	Næsbjerg by .....	567	
1186	Nors sogn, del af .....	787	7.11.05				
511	Nors by .....	787		503	Næsborg sogn .....	827	8.02.04
953	Norup sogn .....	471	5.10.06	370	Næsby sogn .....	393	3.11.18
258	Norup by .....	719		6298	Næsby sogn .....	461	5.07.10
1651	Notmark sogn .....	-		990	Næsbyhoved Broby sogn ...	461	5.07.03
1647	Notmark sogn, del af ....	501	10.08.14	505	Næsbyhoved Broby by .....	461	
4	Notmark sogn, del af ....	523	10.08.14				
1532	Nustrup sogn .....	543	9.08.12	707	Næstelsø sogn .....	353	3.11.11
538	Nustrup by .....	543		41803	Næstved kommune .....	373	
17775	Nyborg kommune .....	449		35011	Næstved by .....	373	
14181	Nyborg sogn .....	449	5.03.10	921	Nødager sogn .....	721	6.14.07
14270	Nyborg by .....	449		1880	Nødebo sogn .....	219	2.09.09
1025	Nybøl sogn .....	533	10.08.15	868	Nødebo by .....	219	
638	Nybøl by .....	533		237	Nølev sogn .....	727	6.05.09
619	Ny Hammersholt by .....	219		5615	Nørager kommune .....	833	
6783	Ny Holte sogn .....	181	2.02.05	765	Nørager sogn .....	735	6.14.02
399	Ny Højen by .....	631		215	Nørager by .....	735	
1689	Nyker sogn .....	-		673	Nørager by .....	833	
1654	Nyker sogn, del af .....	403	1.09.05	333	Nørbæk sogn .....	729	6.11.06
35	Nyker sogn, del af .....	409	1.09.05	8079	Nørhald kommune .....	723	
540	Nyker by .....	403		575	Nørholm sogn .....	851	7.03.05
	Nykirke, se Vester eller Øster Nykirke			579	Nørhå sogn .....	787	7.11.06
25870	Nykøbing Falster kommune	369		975	Nørlem sogn .....	665	8.08.06
17362	Nykøbing Falster sogn ...	369	4.06.02	9915	Nørre Alslev kommune ....	375	
20059	Nykøbing Falster by .....	369		1694	Nørre Alslev sogn .....	375	4.05.04
8756	Nykøbing Mors sogn .....	773	7.13.10	1338	Nørre Alslev by .....	375	
9066	Nykøbing Mors by .....	773		1068	Nørre Asmindrup sogn ....	343	3.06.13
6157	Nykøbing-Rørvig kommune .	327		386	Nørreballe by .....	363	
5166	Nykøbing Sjælland sogn ..	327	3.06.08	1063	Nørre Bindslev by .....	819	
4996	Nykøbing Sjælland by ....	327		1808	Nørre Bjert sogn .....	621	10.04.06
1046	Nylarsker sogn .....	409	1.09.06	327	Nørre Bjert by .....	621	
288	Nymindregab by .....	553		471	Nørre Bork sogn .....	655	9.03.14
92	Nyord sogn, ø .....	365	3.12.15	689	Nørre Borris sogn .....	763	8.06.06
359	Nyrup by .....	337		1521	Nørre Bramdrup sogn ....	621	10.04.04
	Nyrup by, se Raklev, Ellede og Nyrup byer			1765	Nørre Broby sogn .....	425	5.02.12
1018	Nysogn sogn .....	659	9.02.05	904	Nørre Broby by .....	425	
6211	Nysted kommune .....	371		231	Nørreby by .....	423	
1208	Nysted sogn .....	371	4.04.04	436	Nørre Dalby sogn .....	267	3.03.02
1229	Nysted by .....	371		7768	Nørre Djurs kommune ....	725	
5071	Nyvang sogn .....	323	3.04.10	729	Nørre Felding sogn .....	661	8.09.08
				212	Nørre Felding by .....	661	
				849	Nørre Halne by .....	849	
				1579	Nørre Herlev sogn .....	219	2.09.10

## BILAG 2. (fortsat). ALFABETISK REGISTER.

Folketal 9/11 1970		Kommune- kode	Stift, provsti og pastorat	Folketal 9/11 1970		Kommune- kode	Stift, provsti og pastorat
352	Nørre Herlev by .....	219		645	Nørre Vorupør by .....	787	
224	Nørre Højrup sogn .....	471	5.10.09	607	Nørre Ørslev sogn .....	391	4.05.06
1466	Nørre Jernløse sogn .....	321	3.05.06	5191	Nørre Åby kommune .....	451	
284	Nørre Kirkeby sogn .....	375	4.05.04	2432	Nørre Åby sogn .....	451	5.12.09
310	Nørre Knudstrup by .....	771		2165	Nørre Åby by .....	451	
283	Nørre Kollemorten by ....	611		1786	Nørup sogn .....	605	9.01.06
649	Nørre Kongerslev sogn ...	837	7.04.09	627	Nøvling sogn .....	677	8.10.17
289	Nørre Kongerslev by .....	837		3007	Nøvling sogn .....	851	7.03.03
9362	Nørrelands sogn .....	661	8.09.09	215	Nårup by .....	485	
2261	Nørre Lyndelse sogn .....	497	5.09.06				
1263	Nørre Lyndelse by .....	497		284	Obbekær sogn .....	571	9.07.09
1632	Nørre Løgum sogn .....	521	9.09.12	656	Odby sogn .....	675	7.12.10
1298	Nørre Nebel sogn .....	-		1250	Odden sogn .....	343	3.06.09
1298	Nørre Nebel sogn, del af	553	9.04.09	652	Odden Havneby by .....	343	
-	Nørre Nebel sogn, del af	573	9.04.09	714	Oddense sogn .....	781	8.07.12
-	Nørre Nebel sogn, del af	655	9.04.09	374	Oddense by .....	781	
901	Nørre Nebel by .....	553		16029	Odder kommune .....	727	
1779	Nørre Nisum sogn .....	665	8.08.09	7837	Odder sogn .....	727	6.05.06
561	Nørre Nørå sogn .....	471	5.10.07	6617	Odder by .....	727	
1989	Nørre Omme sogn .....	-			Oddum, se Ådum		
1216	Nørre Omme sogn, del af .	677	8.10.06		Oddum Kirkeby, se Ådum by		
773	Nørre Omme sogn, del af .	681	9.03.10	164935	Odense kommune .....	461	
267	Nørre Onsild sogn .....	823	6.11.08	137276	Odense by .....	461	
8702	Nørre Rangstrup kommune .	525		456	Oksby sogn .....	555	9.04.05
643	Nørre Saltum by .....	835		1273	Oksbøl sogn .....	523	10.08.16
387	Nørre Sandager sogn .....	423	5.10.02	1535	Oksbøl by .....	555	
834	Nørreskov Bakke by .....	743		679	Oksbøl og Broballe byer .	523	
	Nørre Smedeby by, se Kruså og Nørre Smedeby byer				Oksenbøl by, se Krik og Oksenbøl byer		
7131	Nørre Snede kommune	625		820	Oksenvad sogn .....	543	10.05.08
3044	Nørre Snede sogn .....	625	6.03.05		Okseø, se Store Okseø		
1461	Nørre Snede by .....	625		1410	Ollerup sogn .....	427	5.01.07
8947	Nørresundby sogn .....	851	7.02.06	1013	Ollerup by .....	427	
23150	Nørresundby by .....	851		1715	Olsker sogn .....	401	1.09.07
850	Nørre Søby sogn .....	497	5.09.07	352	Olstrup sogn .....	355	4.03.03
448	Nørre Søby by .....	497			Omme, se Nørre eller Sønder Omme		
6278	Nørre Tranders sogn .....	851	7.03.06	219	Omø sogn, ø .....	331	3.09.01
1757	Nørre Vedby sogn .....	375	4.05.05	911	Onsbjerg sogn .....	741	6.01.02
244	Nørre Vedby by .....	375		255	Onsbjerg by .....	741	
425	Nørre Vejrup by .....	557		406	Onsild St.by .....	823	
178	Nørre Vinge sogn .....	789	8.04.09		Onsild, se Nørre eller Sønder Onsild		
.	Nørre Vissing by .....	715		3323	Oppe Sundby sogn .....	209	2.09.11
1803	Nørre Vium sogn .....	-		13246	Ordrup sogn .....	157	2.01.07
811	Nørre Vium sogn, del af .	681	8.10.07	739	Ore sogn .....	423	5.10.10
992	Nørre Vium sogn, del af .	681	9.03.11	493	Orehoved by .....	375	

## BILAG 2. (fortsat). ALFABETISK REGISTER.

=====

Folketal 9/11 1970		Kommune- kode	Stift, provsti og pastorat	Folketal 9/11 1970		Kommune- kode	Stift, provsti og pastorat
629	Ormslev sogn .....	751	6.06.07	8784	Præstevang sogn .....	219	2.09.12
216	Ormslev by .....	751		6198	Præstø kommune .....	377	
1061	Orte sogn .....	499	5.11.12	1903	Præstø sogn .....	377	3.12.14
228	Ortved by (nordlig del) .	329		2789	Præstø by .....	377	
644	Orø sogn, ø .....	315	3.05.07	6677	Purhus kommune .....	729	
2068	Osted sogn .....	261	3.02.07	9960	Pårup sogn .....	461	5.07.11
1490	Osted by .....	261		295	Pårup by .....	663	
	Osted og Ny Osted by, se Osted by			1142	Radsted sogn .....	387	4.04.05
10523	Otterup kommune .....	471		211	Ragebøl by .....	537	
3074	Otterup sogn .....	471	5.10.08	243	Rakkeby sogn .....	773	7.13.14
2673	Otterup by .....	471		624	Rakkeby sogn .....	829	7.06.11
404	Ottestrup sogn .....	333	3.08.08	4118	Raklev sogn .....	323	3.04.11
102	Otting sogn .....	781	8.07.12	621	Raklev, Ellede og Nyrup byer .....	323	
289	Oudrup sogn .....	827	8.02.07	1730	Ramløse sogn .....	215	2.10.10
1209	Oure sogn .....	435	5.03.11	697	Ramløse by .....	215	
323	Oure by .....	435		1155	Ramme sogn .....	665	8.08.02
908	Ove sogn .....	801	7.05.06	506	Ramme by .....	665	
344	Ove by .....	801		632	Ramsing sogn .....	781	8.07.08
201	Over Dråby by .....	225		295	Ramsing by .....	781	
458	Over Feldborg by .....	651		5901	Ramsø kommune .....	263	
749	Over Hornbæk by .....	731		256	Ramten by .....	725	
1120	Over Jerstal by .....	543		1484	Randbøl sogn .....	605	9.01.07
1251	Overlade sogn .....	827	8.02.05	333	Randbøldal by .....	605	
497	Overlade by .....	827		64193	Randers kommune .....	731	
279	Over Simmelkær by .....	657		58409	Randers by .....	731	
1093	Ovsted sogn .....	745	6.05.07	175	Randerup sogn .....	505	9.09.13
1455	Ovtrup sogn .....	553	9.04.08	617	Randlev sogn .....	727	6.05.08
407	Ovtrup sogn .....	773	7.13.14		Rangstrup kommune, se Nørre Rangstrup kommune		
602	Ovtrup by .....	553			Rantzausminde by, se Fiskophuse og Rantzausminde byer		
9217	Padborg by, se Bov, Padborg og Frøslev byer			1952	Ranum sogn .....	827	8.02.06
1525	Pandrup kommune .....	835		1472	Ranum by .....	827	
1592	Pandrup by .....	835		564	Rask Mølle by .....	627	
	Pedersborg sogn .....	335	3.07.10	1135	Ravnkilde sogn .....	833	8.03.01
	Pedersborg by, se Sorø by			310	Ravnkilde by .....	833	
968	Pedersker sogn .....	409	1.10.05	7904	Ravnsborg kommune .....	379	
273	Pedersker by .....	409		210	Ravnshøj by .....	813	
160	Pederstrup sogn .....	789	8.04.06	592	Ravnstrup sogn .....	791	8.01.03
745	Pindstrup by .....	721		1159	Ravsted sogn .....	539	9.09.14
690	Pjedsted sogn .....	607	10.03.07	433	Ravsted by .....	539	
404	Pjedsted by .....	607		232	Rebild by .....	843	
378	Poulstrup by .....	821		848	Redsted sogn .....	773	7.13.11
1179	Povlsker sogn .....	405	1.10.05				
358	Præstbro by .....	847					
7466	Præstebro sogn .....	163	2.03.08				



## BILAG 2. (fortsat). ALFABETISK REGISTER.

Folketal 9/11 1970		Kommune- kode	Stift, provsti og pastorat	Folketal 9/11 1970		Kommune- kode	Stift, provsti og pastorat
298	Redsted by .....	773		3154	Rise sogn .....	-	
604	Reerslev sogn .....	169	3.03.12	2932	Rise sogn, del af .....	529	10.07.14
650	Reerslev sogn .....	319	3.04.12	222	Rise sogn, del af .....	545	10.07.14
268	Reersnæs by .....	363		405	Rislev sogn .....	373	3.11.03
449	Reersø by .....	309		6436	Risskov sogn .....	751	6.08.06
	Refsnæs, se Røsnæs			689	Roager sogn .....	571	9.07.11
836	Refs Vindinge sogn .....	495	5.03.17	234	Rodskov by .....	733	
301	Refs Vindinge by .....	495		920	Roholte sogn .....	351	3.10.11
968	Regstrup by .....	321		471	Rold sogn .....	801	7.05.07
502	Rejsby sogn .....	531	9.08.13	216	Rold by .....	801	
317	Rejsby by .....	531		1554	Rolsted sogn .....	497	5.09.09
335	Rens by .....	539		379	Rolsted by .....	497	
853	Resen sogn .....	671	8.09.10	510	Rolsø sogn .....	701	6.13.08
540	Resen sogn .....	-		388	Rom sogn .....	665	8.08.07
324	Resen sogn, del af .....	763	8.06.09	1115	Romdrup sogn .....	851	7.03.07
216	Resen sogn, del af .....	769	8.06.09				
961	Resen sogn .....	779	8.06.07	296	Romlund sogn .....	791	8.01.10
538	Resen by .....	779		5	Romsø, ø .....	439	
1286	Resenbro by .....	743		486	Rorslev sogn .....	451	5.12.01
227	Resenstad by .....	671		415	Rorup sogn .....	261	3.02.08
512	Revninge sogn .....	439	5.09.08	8382	Rosenholm kommune .....	733	
211	Revninge by .....	439		8508	Rosenvangets (Luther kirken) sogn ..	101	1.02.08
17187	Ribe kommune .....	571		50189	Roskilde kommune .....	265	
3388	Ribe Domsogn .....	571	9.07.10	44248	Roskilde by .....	265	
8254	Ribe by .....	571		1202	Roskilde Vor Frue sogn ..	-	
364	Rimsø sogn .....	725	6.15.07	25	Roskilde Vor Frue sogn, del af .....	263	3.03.13
4335	Rind sogn .....	657	8.10.08	1177	Roskilde Vor Frue sogn, del af .....	265	3.01.05
	Rind, se Sønder Rind			1264	Roslev sogn .....	777	8.07.13
212	Rindsholm by .....	791		1058	Roslev by .....	777	
1364	Rindum sogn .....	667	9.02.06	984	Rosmus sogn .....	701	6.13.07
2424	Ring sogn .....	601	6.03.06	932	Rostrup sogn .....	801	7.05.12
11068	Ringe kommune .....	473		306	Rostrup by .....	801	
5176	Ringe sogn .....	473	5.03.12	7648	Rougsø kommune .....	735	
3584	Ringe by .....	473		864	Roum sogn .....	775	8.03.12
1385	Ringive sogn .....	611	9.01.08	425	Rubjerg sogn .....	829	7.06.08
15167	Ringkøbing kommune .....	667		445	Rud sogn .....	709	6.10.16
5265	Ringkøbing sogn .....	667	9.02.07	4575	Rudbjerg kommune .....	381	
6298	Ringkøbing by .....	667		7027	Rudkøbing kommune .....	475	
411	Ringsebølle sogn .....	383	4.03.10	4003	Rudkøbing sogn .....	475	5.04.07
25476	Ringsted kommune .....	329		4080	Rudkøbing by .....	475	
12582	Ringsted sogn .....	329	3.07.11	1560	Ruds Vedby sogn .....	303	3.04.12
14076	Ringsted by .....	329		1071	Ruds Vedby by .....	303	
2024	Rinkenæs sogn .....	513	10.07.13	...	Rungsted sogn (1/2 1971)	223	2.08.09
951	Rinkenæs by .....	513		1001	Rutsker sogn .....	403	1.09.02
15839	Risbjerg sogn .....	167	2.04.05				
1369	Rise sogn .....	493	5.05.03				

## BILAG 2. (fortsat). ALFABETISK REGISTER.

Folketal 9/11 1970		Kommune- kode	Stift, provsti og pastorat	Folketal 9/11 1970		Kommune- kode	Stift, provsti og pastorat
7464	Ry kommune .....	737		1523	Rønde by .....	739	
2699	Ry by .....	737		15467	Rønne kommune .....	407	
321	Rybjerg sogn .....	777	8.07.13	12406	Rønne sogn .....	407	1.09.09
512	Ryde sogn .....	359	4.01.05	14736	Rønne by .....	407	
750	Ryde sogn .....	683	8.09.11	1970	Rønnebæk sogn .....	373	3.11.12
1257	Rye sogn .....	251	3.02.09	454	Rønnebæk by .....	373	
1232	Rye sogn .....	737	6.04.05	5260	Rønnede kommune .....	385	
	Rye by, se Gammel Rye by				Rønnede by, se Kongsted og Rønnede byer		
1258	Rynkeby sogn .....	439	5.09.08	2063	Rønninge sogn .....	441	5.09.09
491	Rynkeby by .....	439					
1000	Ryomgård by .....	721		295	Rønninge by .....	441	
5536	Ryslinge kommune .....	477		1107	Rørby sogn .....	317	3.04.13
1682	Ryslinge sogn .....	477	5.03.13	346	Rørby by .....	317	
583	Ryslinge by .....	477		548	Rørbæk sogn .....	833	8.03.08
	Ryå trinbræt, se Vedsted by			296	Rørbæk by .....	833	
807	Røhr sogn .....	765	7.10.08		Rørbæk by, se Store Rørbæk by		
462	Røhr by .....	765		201	Rørkær by .....	541	
674	Rø sogn .....	401	1.09.08	847	Rørup sogn .....	499	5.12.10
8093	Rødby kommune .....	383		991	Rørvig sogn .....	327	3.06.10
4744	Rødby sogn .....	383	4.03.10				
5296	Rødby by .....	383		690	Rørvig by .....	327	
10605	Rødning kommune .....	527		838	Røsnæs (Refsnæs) sogn ...	323	3.04.14
2894	Rødning sogn .....	527	9.08.14	1669	Råbjerg sogn .....	841	7.08.06
1406	Rødning sogn .....	781	8.07.14	714	Råby sogn .....	723	6.12.06
781	Rødning sogn .....	789	8.04.06	238	Råby by .....	723	
2102	Rødning by .....	527		2098	Rårup sogn .....	619	10.01.09
712	Rødning by .....	781		.	Rårup by .....	619	
214	Rødning by .....	789		251	Råsted sogn .....	-	
	Rødning by (Spøttrup st.), se Rødning by			183	Råsted sogn, del af .....	661	8.09.05
7962	Rødekro kommune .....	529		68	Råsted sogn, del af .....	679	9.02.01
2246	Rødekro by .....	529		513	Råsted sogn .....	731	6.10.10
	Rødeled by, se Udby og Rødeled byer			259	Råsted by .....	731	
1098	Rødkørsbro by .....	761		1077	Sabro sogn .....	751	6.08.04
44713	Rødovre kommune .....	175		823	Sabro by .....	751	
14229	Rødovre sogn .....	175	2.04.06		Sabro Korsvej, se Sabro by		
1115	Rødvig by .....	389		3226	Sahl sogn .....	683	8.09.12
385	Røgen sogn .....	711	6.09.10	535	Sahl sogn .....	761	8.04.07
.	Røjle by .....	445		250	Sahl by .....	761	
816	Rømø sogn, ø .....	531	9.08.15	882	Saksild sogn .....	727	6.05.09
325	Rønbjerg sogn .....	779	8.06.02	473	Saksild by .....	727	
312	Rønbjerg by .....	779		9651	Sakskøbing kommune .....	387	
4896	Rønde kommune .....	739		4466	Sakskøbing sogn .....	387	4.04.06
				4102	Sakskøbing by .....	387	
				603	Sall sogn .....	711	6.09.05

## BILAG 2. (fortsat). ALFABETISK REGISTER.

Folketal 9/11 1970		Kommune- kode	Stift, provsti og pastorat	Folketal 9/11 1970		Kommune- kode	Stift, provsti og pastorat
265	Sall by .....	711		15014	Skt. Nikolaj sogn .....	621	10.04.07
5895	Sallingsund kommune .....	777		10857	Skt. Nikolaj sogn .....	631	10.02.12
277	Salten by .....	749		13570	Skt. Olai (Domkirken) sogn .....	217	2.07.05
7	Saltholm, ø .....	185		2533	Skt. Olai sogn .....	821	7.08.07
1437	Saltum sogn .....	835	7.06.09				
5164	Samsø kommune, ø .....	741		7247	Skt. Pauls sogn .....	101	1.02.10
5628	Samuels sogn .....	101	1.06.05	11316	Skt. Pauls sogn .....	751	6.06.09
307	Sandager sogn .....	421	5.11.11	11829	Skt. Peders sogn .....	333	3.08.06
	Sandager, se Nørre Sandager			11270	Skt. Peders sogn .....	373	3.11.14
				18100	Skt. Peders sogn .....	731	6.10.14
1120	Sandby sogn .....	379	4.02.07	6872	Skt. Povls sogn .....	325	3.08.07
506	Sandby sogn .....	393	3.11.18	14181	Skt. Stefans sogn .....	101	1.06.06
437	Sandby by .....	379		9783	Skt. Thomas sogn .....	147	1.08.08
6845	Sanderum sogn .....	461	5.07.12	672	Sebber sogn .....	831	7.04.07
301	Sandholts Lyndelse sogn .	425	5.02.15	224	Sebbersund by .....	831	
427	Sandved by .....	307		1983	Seden sogn .....	461	5.07.13
5379	Skt. Andreas sogn .....	101	1.01.08	1582	Seden by .....	461	
...	Skt. Andreas sogn (15/8 1971) .....	731	6.10.11	281	Seden Strandby by .....	461	
11925	Skt. Clemens sogn .....	731	6.10.12	787	Seem sogn .....	571	9.07.13
6079	Skt. Hans sogn .....	461	5.06.07	2627	Seest sogn .....	621	10.04.08
3301	Skt. Hans sogn .....	821	7.08.07	254	Sejerby by .....	301	
11534	Skt. Jakobs sogn .....	101	1.02.09	1006	Sejerslev sogn .....	773	7.13.12
16081	Skt. Johannes sogn .....	101	1.01.09	360	Sejerslev by .....	773	
6388	Skt. Johannes sogn .....	631	10.02.11	545	Sejerø sogn, ø .....	301	3.06.11
14710	Skt. Johannes sogn .....	657	8.10.09	243	Sejet by .....	615	
13222	Skt. Johannes sogn .....	751	6.08.07	7265	Sejlfloed kommune .....	837	
3800	Skt. Jørgens sogn .....	479	5.01.08	563	Sejlfloed sogn .....	837	7.04.08
10255	Skt. Jørgensbjerg sogn ..	265	3.01.03	394	Sejlfloed by .....	837	
5340	Skt. Katharine sogn .....	571	9.07.12	491	Sejling sogn .....	743	6.04.11
1711	Skt. Klemens by .....	461		297	Sejlstrup sogn .....	829	7.06.11
8313	Skt. Knuds sogn (domsogn)	461	5.06.08		Sejs by, se Svejbæk og Sejs byer		
8775	Skt. Lukas sogn .....	147	1.08.06	801	Selde sogn .....	783	8.07.15
11555	Skt. Lukas sogn .....	751	6.06.08	403	Selde by .....	783	
5477	Skt. Marie sogn .....	217	2.07.04	279	Selling by .....	709	
9567	Skt. Marie sogn .....	537	10.08.17	616	Selsø sogn .....	229	2.09.14
11319	Skt. Markus sogn .....	147	1.08.07	166	Sem sogn .....	719	6.12.04
9296	Skt. Markus sogn .....	751	6.07.05	2031	Sengeløse kommune .....	177	
11641	Skt. Markus sogn .....	851	7.01.04	2031	Sengeløse sogn .....	177	2.06.07
10166	Skt. Mattæus sogn .....	101	1.03.11	859	Sengeløse by .....	177	
12665	Skt. Michaelis sogn .....	607	10.03.08	904	Sennels sogn .....	787	7.11.07
15796	Skt. Mikkels sogn .....	333	3.08.05	1018	Serritslev sogn .....	805	7.06.01
12412	Skt. Mortens sogn .....	373	3.11.13	356	Serritslev by .....	805	
10445	Skt. Mortens sogn .....	731	6.10.13	712	Serup sogn .....	743	6.04.12
10594	Skt. Nikolaj sogn .....	315	3.05.08	201	Serup by .....	743	
3361	Skt. Nikolaj sogn .....	479	5.01.09	2315	Sevel sogn .....	683	8.09.13

Folketal 9/11 1970		Kommune- kode	Stift, provsti og pastorat	Folketal 9/11 1970		Kommune- kode	Stift, provsti og pastorat
396	Sevel by .....	683		300	Skallerup sogn .....	773	7.13.02
138	Siem sogn .....	843	7.05.11	599	Skallerup sogn .....	821	7.08.09
500	Sig by .....	573		1476	Skals sogn .....	775	8.03.07
261	Sigerslev by .....	389		960	Skals by .....	775	
375	Sigerslevvester sogn ....	209	2.09.05	16	Skalø, ø .....	379	
524	Sigersted sogn .....	329	3.07.02	951	Skamby sogn .....	483	5.10.09
43125	Silkeborg kommune .....	743		448	Skamby by .....	483	
7165	Silkeborg sogn .....	743	6.04.13	1586	Skamstrup sogn .....	341	3.05.09
29015	Silkeborg by .....	743		15310	Skanderborg kommune .....	745	
9227	Simeons sogn .....	101	1.01.10	6412	Skanderborg Slotsogn ...	745	6.05.10
1099	Simested sogn .....	793	8.03.09	11344	Skanderborg by .....	745	
263	Simested by .....	793		2650	Skanderup sogn .....	623	9.05.14
652	Simmelkær sogn .....	657	8.10.10	3610	Skanderup sogn .....	745	6.05.10
	Simmelkær by, se Over Simmelkær by			.	Skanderup by .....	623	
804	Simmerbølle sogn .....	475	5.04.08	538	Skannerup sogn .....	705	6.09.02
10943	Simon Peters sogn .....	101	1.07.09	563	Skarp Salling sogn .....	827	8.02.07
8695	Sindal kommune .....	839		224	Skarp Salling by .....	827	
2406	Sindal sogn .....	839	7.09.09	320	Skarresø sogn .....	721	6.14.04
1616	Sindal by .....	839		1266	Skarrild sogn .....	685	8.10.11
1199	Sindbjerg sogn .....	-		288	Skarrild by .....	685	
10	Sindbjerg sogn, del af ..	613	10.01.15	52	Skarø, ø .....	479	
1189	Sindbjerg sogn, del af ..	627	10.01.04	1568	Skast sogn .....	561	9.06.07
654	Sinding sogn .....	657	8.10.19	294	Skast by .....	561	
404	Sinding sogn .....	743	6.04.11		Skast, se Sønder Skast		
318	Sir sogn .....	661	8.09.07	357	Skave by .....	661	
29	Siø, ø .....	487		1047	Skeby sogn .....	471	5.10.15
459	Sjelle sogn .....	703	6.04.14	368	Skejby sogn .....	751	6.08.08
252	Sjelle by .....	703		681	Skelby sogn .....	393	3.11.15
	Sjellerup by, se Guderup, Dyndved og Sjellerup byer			606	Skelby sogn .....	395	4.06.03
1949607	Sjælland, ø .....	-		.	Skelby by .....	395	
7503	Sjælør sogn .....	101	1.03.12	284	Skelde by .....	507	
333	Sjølund by .....	509		430	Skelhøje by .....	769	
1357	Sjørring sogn .....	787	7.11.08	538	Skellebjerg sogn .....	303	3.04.19
620	Sjørring by .....	787		202	Skellebjerg by .....	303	
1279	Sjørslev sogn .....	771	8.05.11	573	Skellerup sogn .....	489	5.03.14
326	Sjørslev by .....	771		222	Skellerup by .....	489	
251	Skader sogn .....	733	6.13.09	1438	Skelund sogn .....	815	7.05.08
13512	Skagen kommune .....	841		509	Skelund by .....	815	
11843	Skagen sogn .....	841	7.08.08	289	Skensved sogn .....	269	3.03.08
11620	Skagen by .....	841			Skensved by, se Lille Skensved by		
396	Skalbjerg by .....	491			Skerninge, se Vester eller Øster Skerninge		
3755	Skalborg sogn .....	851	7.03.08	260	Skiqbild by .....	677	
				4614	Skibby kommune .....	229	
				1898	Skibby sogn .....	229	2.09.13

## BILAG 2. (fortsat). ALFABETISK REGISTER.

Folketal 9/11 1970		Kommune- kode	Stift, provsti og pastorat	Folketal 9/11 1970		Kommune- kode	Stift, provsti og pastorat
1549	Skibby by .....	229		1011	Skuldelev sogn .....	229	2.09.14
2557	Skibet sogn .....	631	10.02.13	622	Skuldelev by .....	229	
1394	Skibinge sogn .....	377	3.12.14	415	Skydebjerg sogn .....	499	5.11.12
	Skibinge by, se Præstø by			278	Skydebjerg by .....	499	
500	Skibsted sogn .....	843	7.05.09	381	Skyum sogn .....	785	7.12.09
289	Skinnerup sogn .....	787	7.11.09	10280	Skælskør kommune .....	331	
25530	Skive kommune .....	779		3869	Skælskør sogn .....	331	3.09.12
17307	Skive sogn .....	779	8.06.07	4585	Skælskør by .....	331	
17015	Skive by .....	779		7469	Skærbæk kommune .....	531	
768	Skivholme sogn .....	703	6.04.15	3064	Skærbæk sogn .....	531	9.08.18
734	Skivum sogn .....	861	8.02.08	2483	Skærbæk by .....	531	
404	Skjellerup sogn .....	823	6.11.02	967	Skærbæk by .....	607	
12066	Skjern kommune .....	669		446	Skæring by .....	751	
6056	Skjern sogn .....	669	9.03.12	520	Skærum sogn .....	813	7.09.13
612	Skjern sogn .....	761	8.04.13	641	Skærup sogn .....	-	
6056	Skjern by .....	669		416	Skærup sogn, del af .....	603	10.03.09
789	Skjold sogn .....	619	10.01.09	225	Skærup sogn, del af .....	631	10.03.09
621	Skjoldborg sogn .....	787	7.11.10	252	Skærod by .....	215	
573	Skjød sogn .....	711	6.09.11	1940	Skæve sogn .....	847	7.07.08
227	Skjød by .....	711		4251	Skævinge kommune .....	231	
1721	Skodborg sogn .....	527	10.05.09	1416	Skævinge sogn .....	231	2.10.11
935	Skodborg by .....	527		1152	Skævinge by .....	231	
263	Skodsbøl by .....	507		3208	Skødstrup sogn .....	751	6.08.09
346	Skorup sogn .....	705	6.09.12		Skødstrup by, se Løgten og Skødstrup byer		
7149	Skovbo kommune .....	267		8364	Skørping kommune .....	843	
1138	Skovby sogn .....	423	5.10.10	2363	Skørping sogn .....	843	7.05.10
750	Skovby sogn .....	703	6.04.15	1675	Skørping by .....	843	
301	Skovby by .....	535		295	Skørpinge sogn .....	311	3.09.08
348	Skovby by .....	703		372	Skørpinge sogn .....	703	6.04.14
...	Skovlund sogn (1/2 1972)	577	9.04.10	277	Skørpinge sogn .....	733	6.13.09
410	Skovlund by .....	577		225	Skørpinge by .....	703	
15488	Skovlunde sogn .....	151	2.05.04	521	Skørpinge sogn .....	383	4.03.05
	Skovlunde by, (Mølby station), se Skovlund by			7283	Skåde sogn .....	751	6.06.10
187	Skovlunge sogn .....	359	4.01.06	2238	Skårup sogn .....	479	5.01.10
583	Skovsgård by .....	803		1216	Skårup by .....	479	
8152	Skovshoved sogn .....	157	2.01.08		Skårup med Øster-Åby by, se Skårup by		
608	Skrave sogn .....	527	9.08.16	32332	Slagelse kommune .....	333	
	Skrillinge by, se Middelfart by			26851	Slagelse by .....	333	
1473	Skrydstrup sogn .....	543	9.08.17	629	Slaglille sogn .....	335	3.07.12
1067	Skrydstrup by .....	543		653	Slagslunde sogn .....	235	2.09.15
413	Skræm sogn .....	811	7.10.02	364	Slagslunde by .....	235	
752	Skrøbelev sogn .....	475	5.04.08	5149	Slangerup kommune .....	233	
250	Skuderløse by .....	313		3456	Slangerup sogn .....	233	2.09.16
				3036	Slangerup by .....	233	

## BILAG 2. (fortsat). ALFABETISK REGISTER.

=====

Folketal 9/11 1970		Kommune- kode	Stift, provsti og pastorat	Folketal 9/11 1970		Kommune- kode	Stift, provsti og pastorat
677	Slemminge sogn .....	387	4.04.05	328	Solbjerg sogn .....	319	3.04.22
	Sletten by, se Humlebæk, Sletten og Torpen byer			665	Solbjerg sogn .....	773	7.13.13
494	Slots Bjergby sogn .....	-		786	Solbjerg sogn .....	843	7.05.03
369	Slots Bjergby sogn, del af	311	3.08.04	1484	Solbjerg by .....	751	
125	Slots Bjergby sogn, del af	333	3.08.04	225	Solbjerg by .....	843	
58	Slotsholmen, ø .....	101		8980	Solrød kommune .....	269	
-	Slotø, ø .....	379		3854	Solrød sogn .....	269	3.03.05
358	Sludstrup sogn .....	311	3.08.04	418	Solrød by .....	269	
	Slukefter by, se Korup og Slukefter byer			4940	Solrød og Jersie Strand byer .....	269	
433	Smerup sogn .....	351	3.10.12	1580	Sommersted sogn .....	543	10.05.10
1583	Smidstrup sogn .....	603	10.03.10	974	Sommersted by .....	543	
347	Smidstrup by .....	603		482	Sonnerup sogn .....	251	3.02.09
506	Smøllerup sogn .....	763	8.06.01	6263	Sorgenfri sogn .....	173	2.02.07
2744	Smørum sogn .....	171	2.05.02	484	Sorring by .....	705	
1340	Smørumnedre by .....	171		442	Sortrup sogn .....	333	3.08.08
232	Smørumovre by .....	171		13930	Sorø kommune .....	335	
461	Smørumvang by .....	171		5729	Sorø sogn .....	335	3.07.13
241	Snaptun by .....	619		8683	Sorø by .....	335	
	Snede, se Nørre eller Øster Snede			1424	Sottrup sogn .....	-	
1947	Snedsted sogn .....	787	7.11.11	1424	Sottrup sogn, del af ....	533	10.08.18
1105	Snedsted by .....	787		-	Sottrup sogn, del af ....	537	10.08.18
2526	Snebjerg sogn .....	657	8.10.12		Sottrup by, se Vester Sottrup by		
1760	Snebjerg by .....	657		598	Spandet sogn .....	571	9.07.14
702	Snertinge og Sørslev byer	301		3272	Spang, Vollerup og Sundsmark byer .....	537	
1770	Snesere sogn .....	353	3.11.16	386	Spangsbro by .....	323	
648	Sneslev sogn .....	329	3.07.18	440	Sparkær by .....	763	
	Snestrup trinbræt og Villemstoft by, se Odense by			1256	Spentrup sogn .....	729	6.11.07
1043	Sneum sogn .....	-		854	Spentrup by .....	729	
617	Sneum sogn, del af .....	557	9.07.01	847	Spjald by .....	681	
426	Sneum sogn, del af .....	561	9.06.09	386	Spjellerup sogn .....	351	3.10.12
510	Snøgebæk by .....	405			Spjellerup by, se Store Spjellerup by		
580	Snøghøj by .....	607		616	Spødsbjerg by .....	475	
1074	Snoldelev sogn .....	263	3.03.13	4	Sporup sogn .....	711	6.09.10
337	Snoldelev by .....	263		673	Sprogø, ø .....	325	
721	Snostrup sogn .....	209	2.09.11	448	Spørring sogn .....	751	6.08.10
296	Snøbum sogn .....	823	6.11.04	7293	Spørring by .....	751	
610	Snøde sogn .....	487	5.04.01	973	Spøttrup kommune .....	781	
449	Snøde og Stoense byer ...	487		244	Staby sogn .....	679	9.02.08
1206	Soderup sogn .....	345	3.05.10	302	Staby by .....	679	
216	Soesmarke by .....	387		599	Stadager sogn .....	375	4.05.07
9287	Solbjerg sogn .....	147	1.08.09	234	Stadil sogn .....	667	9.02.09
					Stæ by .....	817	

## BILAG 2. (fortsat). ALFABETISK REGISTER.

Folketal 9/11 1970		Kommune- kode	Stift, provsti og pastorat	Folketal 9/11 1970		Kommune- kode	Stift, provsti og pastorat
1240	Stagstrup sogn .....	787	7.11.01	732	Stige by .....	461	
342	Stakroge by .....	685		606	Stigs Bjergby sogn .....	341	3.05.11
608	Starup by .....	515		264	Stigs Bjergby by .....	341	
	Starup, se Sønder, Vester eller Øster Starup			1322	Stilling sogn .....	745	6.05.10
	Starup Kirkevej by, se Starup by			1682	Stillinge sogn .....	333	3.08.09
824	Stavning sogn .....	669	9.03.13		Stillinge by, se Kirke Stillinge by		
291	Stavning by .....	669		487	Stjør sogn .....	703	6.04.16
1149	Stavtrup by .....	751		320	Stjør by .....	703	
				319	Stoense sogn .....	487	5.04.02
5155	Stege sogn .....	365	3.12.15		Stoense by, se Snøde og Stoense byer		
3869	Stege by .....	365		1224	Stoholm by .....	763	
277	Stenbjerg by .....	787		1780	Stokkemærke sogn .....	363	4.03.11
925	Stenderup sogn .....	-		502	Stokkemærke by .....	363	
-	Stenderup sogn, del af ..	613	6.02.12				
925	Stenderup sogn, del af ..	619	10.01.13				
283	Stenderup by .....	619		265	Store Ajstrup sogn .....	831	7.04.07
481	Stenderup og Krogager byer .....	565		421	Store Andst by .....	575	
	Stenderup, se Sønder Stenderup			1613	Store Arden sogn .....	801	7.05.02
13755	Stengård sogn .....	159	2.03.09	470	Store Brøndum sogn .....	843	7.05.11
532	Stenild sogn .....	833	8.03.08	193	Store Dalby sogn .....	613	10.01.05
4920	Stenlille kommune .....	337		303	Store Damme by .....	365	
1631	Stenlille sogn .....	337	3.04.15	593	Store Darum by .....	557	
1014	Stenlille by .....	337		588	Store Fuglede sogn .....	317	3.04.16
8572	Stenløse kommune .....	235		3560	Store Heddinge sogn .....	389	3.10.13
5253	Stenløse sogn .....	235	2.09.17	2630	Store Heddinge by .....	389	
2655	Stenløse sogn .....	461	5.07.14				
4263	Stenløse by .....	235		234	Store Lyngby by .....	231	
1547	Stenmagle sogn .....	337	3.04.15	5665	Store Magleby kommune ...	179	
694	Stensballe by .....	615		5665	Store Magleby sogn .....	179	1.07.10
1960	Stenstrup sogn .....	427	5.01.11	749	Store Merløse by .....	345	
1245	Stenstrup by .....	427			Store Nustrup by, se Nustrup by		
761	Stensved by .....	361		8	Store Okseø, ø .....	503	
468	Stenum sogn .....	805	7.06.10	252	Store Rørbæk by .....	209	
233	Stenum by .....	805		.	Store Spjellerup by .....	351	
360	Stenvad by .....	725		-	Store Svelmø, ø .....	431	
262	Stenøre og Sønderhede byer .....	783		1741	Store Tåstrup sogn .....	345	3.05.12
919	Stepping sogn .....	509	10.05.11				
301	Stepping by .....	509		224	Storhøj by .....	751	
200	Sterup by .....	805		4994	Stormarks sogn .....	367	4.02.08
620	Stevning by .....	523		423	Storring sogn .....	703	6.04.16
10193	Stevns kommune .....	389		1049	Storvorde sogn .....	837	7.04.08
729	Stevnstrup by .....	717		764	Storvorde by .....	837	
				1603	Stouby sogn .....	619	10.01.10
				435	Stouby by .....	619	
				1017	Strandby sogn .....	809	8.02.09
				288	Strandby by .....	809	
				1966	Strandby by .....	813	

## BILAG 2. (fortsat). ALFABETISK REGISTER.

Folketal 9/11 1970		Kommune- kode	Stift, provsti og pastorat	Folketal 9/11 1970		Kommune- kode	Stift, provsti og pastorat
	Strandhuse, se Juelsminde by			7459	Sundsøre kommune .....	783	
18142	Strandmarks sogn .....	167	2.04.07	6537	Suså kommune .....	393	
445	Strellev sogn .....	577	9.04.13	1087	Svallerup sogn .....	309	3.04.17
2926	Strib-Røjleskov sogn ....	445	5.12.11	255	Svallerup by .....	309	
17350	Struer kommune .....	671		1193	Svaneke sogn .....	405	1.10.03
9337	Struer sogn .....	671	8.09.14	1193	Svaneke by .....	405	
10848	Struer by .....	671		3157	Svanninge sogn .....	431	5.02.13
284	Strynø sogn, ø .....	475	5.01.12	248	Svanninge by .....	431	
.	Strynø by .....	475		766	Svebølle by .....	301	
-	Strynø Kalv, ø .....	475		1933	Svejbæk og Sejs byer ....	743	
518	Strø sogn .....	231	2.10.12		Svelmø, se Store Svelmø		
2876	Strøby sogn .....	271	3.10.14	35809	Svendborg kommune .....	479	
530	Strøby by .....	271		24203	Svendborg by .....	479	
1640	Strøby Egede by .....	271		1744	Svenstrup sogn .....	523	10.08.19
7710	Stubbekøbing kommune ....	391		436	Svenstrup sogn .....	719	6.12.04
2031	Stubbekøbing sogn .....	391	4.05.08	2946	Svenstrup sogn .....	851	7.03.01
2031	Stubbekøbing by .....	391		622	Svenstrup by .....	523	
639	Stubberup sogn .....	439	5.09.01	201	Svenstrup by .....	711	
611	Stubbæk by .....	545		2646	Svenstrup by .....	851	
983	Studsgård sogn .....	657	8.10.13		Svenstrup by, se Frølund og Svenstrup byer		
528	Studsgård by .....	657			Svenstrup, se		
387	Studstrup by .....	751			Øster Svenstrup		
281	Styding by .....	543		687	Svindinge sogn .....	495	5.03.09
225	Styrt-om by .....	545		293	Svindinge by .....	495	
8857	Støvring kommune .....	845		5723	Svinninge kommune .....	339	
340	Støvring sogn .....	723	6.12.03	2170	Svinninge sogn .....	339	3.05.03
210	Støvring by .....	723		1797	Svinninge by .....	339	
2366	Støvring by .....	845		417	Svinninge by .....	343	
206	Stårup by .....	343		2634	Svogerslev sogn .....	265	3.01.04
1196	Suldrup sogn .....	845	7.04.10	2521	Svogerslev by .....	265	
793	Suldrup by .....	845			Svostrup sogn .....	705	6.09.13
2929	Sulsted sogn .....	851	7.02.07	1069	Svørdborg sogn .....	397	3.12.16
356	Sulsted by .....	851		1122	Sydals kommune .....	535	
477	Sulsted St.by .....	851		5623	Sydfalster kommune .....	395	
16598	Sundby sogn .....	101	1.07.11	5662	Sydlangeland kommune ....	481	
719	Sundby sogn .....	773	7.13.13		Sydney kommune .....	785	
314	Sundby by .....	773		12659	Systofte sogn .....	-	
341	Sundby by .....	787		750	Systofte sogn, del af ...	369	4.06.04
	Sundby, se Oppe Sundby			750	Systofte sogn, del af ...	391	4.05.06
4308	Sundeved kommune .....	533		-	Syv sogn .....	263	3.03.03
6072	Sundkirkens sogn .....	101	1.07.12	1942	Syvsten by .....	847	
2890	Sunds sogn .....	657	8.10.14	327	Sæby kommune .....	847	
2191	Sunds by .....	657		16362	Sæby sogn .....	251	3.02.10
	Sundsmark by, se Spang, Vollerup og Sundsmark byer			656	Sæby sogn .....	319	3.04.18
				507	Sæby sogn .....	777	8.07.05
				213	Sæby sogn .....		



## BILAG 2. (fortsat). ALFABETISK REGISTER.

Folketal 9/11 1970		Kommune- kode	Stift, provsti og pastorat	Folketal 9/11 1970		Kommune- kode	Stift, provsti og pastorat
4435	Såby sogn .....	847	7.07.09	84	Sønder Borris sogn, del af	681	8.10.07
244	Såby by .....	319		6416	Sønderbro sogn (28/11 1971) .....	615	6.02.07
5430	Såby by .....	847		1352	Sønder Broby sogn .....	425	5.02.14
209	Sød by .....	541		817	Sønder Broby by .....	425	
1194	Sædder sogn .....	259	3.03.14				
540	Sædding sogn .....	669	9.03.02	952	Sønderby sogn .....	421	5.11.14
555	Sædinge sogn .....	383	4.03.09	255	Sønderby by .....	229	
658	Særløse sogn .....	257	3.02.02		Sønderby by, se Ebberup og Sønderby byer		
1093	Særslev sogn .....	301	3.06.04	387	Sønderbæk sogn .....	729	6.11.06
1395	Særslev sogn .....	483	5.10.11				
544	Særslev by .....	483		1428	Sønder Dalby sogn .....	385	3.10.15
	Særslev by, se Snertinge og Særslev byer			352	Sønder Dråby sogn .....	773	7.13.01
1149	Søborg sogn .....	213	2.10.13	2273	Sønder Felding sogn .....	-	
10542	Søborggård sogn .....	159	2.03.10	1869	Sønder Felding sogn, del af .....	685	8.10.15
4466	Søborgmagle sogn .....	159	2.03.11	404	Sønder Felding sogn, del af .....	685	9.03.16
296	Søby sogn .....	421	5.11.13				
1109	Søby sogn .....	493	5.05.04	1141	Sønder Felding by .....	685	
529	Søby sogn .....	711	6.09.04	251	Sønder Hadsund by .....	815	
350	Søby sogn .....	733	6.13.09	6771	Sønderhald kommune .....	747	
					Sønderhede by, se Stenøre og Sønderhede byer		
792	Søby by .....	493		349	Sønderho sogn .....	563	9.06.10
	Søby, se Nørre Søby			327	Sønderho by .....	563	
382	Sødring sogn .....	723	6.12.06	1742	Sønderholm sogn .....	851	7.03.09
1139	Søften sogn .....	713	6.09.14	612	Sønderholm by .....	851	
835	Søften by .....	713		.	Sønder Hostrup by .....	545	
31069	Søllerød kommune .....	181					
8388	Søllerød sogn .....	181	2.02.08	1296	Sønder Hygum sogn .....	527	9.08.19
1231	Søllested sogn .....	359	4.01.06	472	Sønder Hygum by .....	527	
464	Søllested sogn .....	433	5.11.15	547	Sønder Højrup sogn .....	473	5.03.15
960	Søllested by .....	359		458	Sønderhå sogn .....	787	7.11.06
519	Søllinge sogn .....	473	5.03.07	649	Sønder Jernløse sogn ....	321	3.05.14
365	Søndbjerg sogn .....	675	7.12.10				
188	Sønder Alslev sogn .....	391	4.05.09	399	Sønder Kirkeby sogn .....	391	4.05.09
482	Sønder Asmindrup sogn ...	315	3.05.13	1247	Sønder Kongerslev sogn ..	837	7.04.09
397	Sønder Bjerger sogn .....	331	3.09.15	2089	Sønder Lem sogn .....	667	9.02.10
				1242	Sønder Nissum sogn .....	679	9.02.04
291	Sønder Bjerre by .....	619		253	Sønder Nissum by .....	679	
1773	Sønder Bjert sogn .....	621	10.04.09				
1065	Sønder Bjert og Agtrup byer .....	621		1557	Sønder Nørå sogn .....	497	5.09.10
29638	Sønderborg kommune .....	537		2773	Sønder Omme sogn .....	-	
24526	Sønderborg by .....	537		2475	Sønder Omme sogn, del af	565	
516	Sønder Bork sogn .....	-		2363	Sønder Omme sogn, del af	565	9.05.15
12	Sønder Bork sogn, del af	553	9.03.14	112	Sønder Omme sogn, del af	565	9.03.17
504	Sønder Bork sogn, del af	655	9.03.14	298	Sønder Omme sogn, del af	685	9.03.17
1663	Sønder Borris sogn .....	-		1393	Sønder Omme by .....	565	
1579	Sønder Borris sogn, del af	669	9.03.15	843	Sønder Onsild sogn .....	823	6.11.08
				232	Sønder Onsild by .....	823	

## BILAG 2. (fortsat). ALFABETISK REGISTER.

Folketal 9/11 1970		Kommune- kode	Stift, provsti og pastorat	Folketal 9/11 1970		Kommune- kode	Stift, provsti og pastorat
515	Sønder Rind sogn .....	791	8.01.09	230	Tapdrup by .....	791	
190	Sønder Skast sogn .....	505	9.09.02	437	Tappernøje by .....	353	
1259	Sønder Starup sogn .....	515	10.06.06	742	Taps sogn .....	509	10.05.14
436	Søndersted sogn .....	321	3.05.19	3150	Tarm by .....	655	
929	Sønder Stenderup sogn ...	621	10.04.10	675	Tarp by .....	561	
555	Sønder Stenderup by .....	621		314	Tarup by .....	497	
9439	Søndersø kommune .....	483		3009	Taulov sogn .....	607	10.03.11
1560	Søndersø sogn .....	483	5.10.12	1182	Taulov by .....	607	
885	Søndersø by .....	483		296	Tebstrup by .....	745	
3466	Sønder Tranders sogn ....	851	7.03.10	1034	Teestrup sogn .....	313	3.07.14
202	Sønder Tranders by .....	851		847	Tejn by .....	401	
521	Sønderup sogn .....	333	3.08.10	782	Terndrup by .....	843	
852	Sønderup sogn .....	845	7.04.10	1393	Terslev sogn .....	313	3.07.15
264	Sønderup by .....	845		319	Terslev by .....	313	
413	Sønder Vilstrup sogn ....	621	10.04.03	3133	Tersløse sogn .....	303	3.04.19
362	Sønder Vilstrup by .....	515		230	Tersløse by .....	303	
436	Sønder Vinge sogn .....	767	8.04.08	311	Testrup sogn .....	793	8.03.09
918	Sønder Vissing sogn ....	601	6.03.07	4518	Them kommune .....	749	
303	Sønder Vissing by .....	601		4517	Them sogn .....	-	
682	Sønder Vium sogn .....	655	9.03.06	2081	Them sogn, del af .....	743	6.03.08
200	Sønder Vium by .....	655		2436	Them sogn, del af .....	749	6.03.08
228	Sønder Ørslev by .....	395		511	Them by .....	749	
528	Sønder Årslev sogn .....	751	6.07.01	540	Thise sogn .....	783	8.07.06
10477	Søndre sogn .....	265	3.01.05	28905	Thisted kommune .....	787	
11298	Søndre sogn .....	791	8.01.05	10603	Thisted sogn .....	787	7.11.12
807	Sørbymagle sogn .....	311	3.09.13	11252	Thisted by .....	787	
265	Sørbymagle by .....	311		9392	Thomas Kingo sogn .....	461	5.06.09
3931	Sørup sogn .....	479	5.01.13	1395	Thorsager sogn .....	739	6.13.11
373	Sørup by .....	203		680	Thorsager by .....	739	
446	Sørvad by .....	677		363	Thorshøj by .....	847	
532	Søstrup sogn .....	-		1085	Thorsø sogn .....	767	8.04.11
63	Søstrup sogn, del af ....	315	3.05.14	942	Thorsø by .....	767	
469	Søstrup sogn, del af ....	321	3.05.14	2231	Thurø sogn, ø .....	479	5.01.14
1182	Søvind sogn .....	609	6.02.02	1909	Thurø by .....	479	
539	Søvind by .....	609		4642	Thyborøn-Harboør kommune	673	
	Søvind by med Toftum by, se Søvind by			2425	Thyborøn sogn .....	673	8.08.10
1676	Såby sogn .....	257	3.02.11	2425	Thyborøn by .....	673	
	Såby by, se Kirke Såby by			3989	Thyholm kommune .....	675	
8251	Tagensbo sogn .....	101	1.04.05	2008	Thyregod sogn .....	611	9.01.09
1587	Tamdrup sogn .....	615	6.02.08	1001	Thyregod by .....	611	
545	Tanderup sogn .....	429	5.11.08	1251	Tibirke sogn .....	215	2.10.15
1276	Tandslet sogn .....	535	10.08.20		Tibirke by, se Tisvilde, Tisvildeleje og Tibirke byer		
561	Tandslet by .....	535		3048	Tikøb sogn .....	217	2.07.06
554	Tangbjerg by .....	237		698	Tikøb by .....	217	
561	Tapdrup sogn .....	791	8.01.02				

## BILAG 2. (fortsat). ALFABETISK REGISTER.

Folketal 9/11 1970		Kommune- kode	Stift, provsti og pastorat	Folketal 9/11 1970		Kommune- kode	Stift, provsti og pastorat
873	Tillitse sogn .....	381	4.01.01	712	Tolne sogn .....	839	7.09.10
3626	Tilst sogn .....	751	6.08.11	274	Tolne by .....	839	
3349	Tilst by .....	751		1144	Tolstrup sogn .....	609	6.02.04
1412	Tilsted sogn .....	787	7.11.12	1009	Tolstrup sogn .....	805	7.06.10
1187	Tim sogn .....	667	9.02.11	6109	Tommerup kommune .....	485	
553	Tim by .....	667		3043	Tommerup sogn .....	485	5.08.02
10661	Timoteus sogn .....	101	1.03.13	1439	Tommerup St.by .....	485	
1221	Timring sogn .....	677	8.10.16		Tommerup by, se Gammel Tommerup by		
346	Timring by .....	677		4633	Toreby sogn .....	369	4.06.06
154	Ting Jellinge sogn .....	307	3.09.09				
9545	Tinglev kommune .....	539		371	Toreby by .....	369	
2701	Tinglev sogn .....	-		577	Torkilstrup sogn .....	375	4.05.10
12	Tinglev sogn, del af ....	519	9.09.15	238	Torkilstrup by .....	257	
2689	Tinglev sogn, del af ....	539	9.09.15	1087	Tornby sogn .....	819	7.08.10
1531	Tinglev by .....	539		538	Tornby by .....	819	
2444	Tingsted sogn .....	-		306	Tornemark by .....	307	
2440	Tingsted sogn, del af ...	369	4.06.05	2425	Torning sogn .....	771	8.05.12
4	Tingsted sogn, del af ...	375	4.05.12	644	Torning by .....	771	
-	Tingsted sogn, del af ...	391	4.05.02	7872	Tornved kommune .....	341	
721	Tirsted sogn .....	383	4.03.12	2	Tornø, ø .....	447	
923	Tirstrup sogn .....	701	6.13.12		Torpen by, se Humlebæk, Sletten og Torpen byer		
443	Tirstrup by .....	701			Torrige by, se Birket og Torrige byer		
1036	Tise sogn .....	805	7.06.12	501	Torrild sogn .....	727	6.05.04
1243	Tiset sogn .....	751	6.06.11				
245	Tiset by .....	511		244	Torrild by .....	727	
492	Tislund sogn .....	525	9.08.03	1111	Torslev (Han-herred) sogn	803	7.10.09
1865	Tistrup sogn .....	577	9.04.04	2994	Torslev sogn .....	847	7.07.10
762	Tistrup by .....	577		263	Torslev by .....	803	
1152	Tisvilde, Tisvildeleje og Tibirke byer .....	215		4442	Torslunde-lshøj kommune .	183	
	Tisvildeleje by, se Tisvilde, Tisvildeleje og Tibirke byer			880	Torslunde sogn .....	183	2.06.08
7733	Tjele kommune .....	789		377	Torslunde sogn .....	355	4.03.04
430	Tjele sogn .....	789	8.04.09	260	Torslunde by .....	183	
2320	Tjæreborg sogn .....	561	9.06.09	526	Torsminde by .....	679	
1802	Tjæreborg by .....	561		3576	Torsted sogn .....	615	6.02.12
2625	Tjæreby sogn .....	219	2.09.18	560	Torsted sogn .....	667	9.02.12
894	Tjæreby sogn .....	331	3.09.14	227	Torsted sogn .....	787	7.11.08
2151	Tjerring sogn .....	657	8.10.12	1049	Torstrup sogn .....	573	9.04.11
1104	Todbjerg sogn .....	751	6.08.12	561	Torum sogn .....	783	8.07.10
446	Tofterup by .....	567		6408	Torup sogn .....	221	2.10.14
2816	Toftlund sogn .....	525	9.08.20	231	Torup sogn .....	717	6.09.08
2147	Toftlund by .....	525		303	Torup sogn .....	843	7.05.11
1453	Toksværd sogn .....	357	3.11.17		Torup, se Vester Torup		
380	Toksværd by .....	357		14	Torø, ø .....	421	
				260	Torø Huse by .....	421	
					Tostrup, se Vester Tostrup		

Folketal 9/11 1970		Kommune- kode	Stift, provsti og pastorat	Folketal 9/11 1970		Kommune- kode	Stift, provsti og pastorat
2154	Tranbjerg sogn .....	751	6.06.04	1800	Tuse sogn .....	315	3.05.01
1663	Tranbjerg by .....	751		1657	Tved sogn .....	479	5.01.15
	Tranders, se Nørre eller Sønder Tranders			761	Tved sogn .....	701	6.13.13
547	Tranderup sogn .....	493	5.05.05	300	Tved sogn .....	787	7.11.05
	Tranderup by, se Vinde- balle og Tranderup byer			341	Tvede sogn .....	723	6.12.07
2066	Tranebjerg sogn .....	741	6.01.04	265	Tvede by .....	723	
657	Tranebjerg by .....	741		7555	Tveje Merløse sogn .....	315	3.05.15
4253	Tranekær kommune .....	487		1395	Tversted sogn .....	819	7.08.11
539	Tranekær sogn .....	487	5.04.10	379	Tversted by .....	819	
250	Tranekær by .....	487		1356	Tvilum sogn .....	705	6.09.12
95	Trans sogn .....	665	8.08.02	438	Tvingstrup by .....	609	
1094	Tranum sogn .....	803	7.10.07	2305	Tvis sogn .....	661	8.09.08
310	Tranum by .....	803		454	Tvis by .....	661	
10464	Treenigheds sogn .....	561	9.06.11	724	Tybjerg sogn .....	393	3.11.01
7011	Trehøje kommune .....	677		230	Tybjerglille by .....	393	
1014	Trige sogn .....	751	6.08.13	908	Tylstrup by .....	851	
441	Trige by .....	751		4756	Tyrsted sogn .....	615	6.02.09
4261	Trinitatis sogn .....	101	1.01.11	254	Tyrsted by, se Horsens by		
7473	Trinitatis sogn .....	607	10.03.12	2995	Tyrsting sogn .....	601	6.03.03
771	Troense by .....	479			Tyrstrup sogn .....	509	10.05.12
645	Troldhede by .....	681		424	Tystrup sogn .....	307	3.09.04
206	Trunderup by .....	477		336	Tyvelse sogn .....	393	3.11.18
9498	Trundholm kommune .....	343		296	Tæbring sogn .....	773	7.13.14
794	Trustrup by .....	707		2	Tærø, ø .....	361	
565	Tryggelev sogn .....	481	5.04.09	823	Tødsø sogn .....	773	7.13.15
260	Trøden sogn .....	601	6.03.09	.	Tødsø by .....	773	
1633	Trøjeløkkeområdet by .... Trøjeløkke, Solbakken og Strandbakken, se Trøjeløkkeområdet	323		8155	Tølløse kommune .....	345	
1116	Tullebølle sogn .....	487	5.04.10	2977	Tølløse sogn .....	345	3.05.16
540	Tullebølle by .....	487		1982	Tølløse by .....	345	
718	Tulstrup sogn .....	737	6.04.02	1002	Tømmerby sogn .....	765	7.10.10
211	Tulstrup sogn .....	751	6.06.01	1363	Tømmerup sogn .....	323	3.04.20
1040	Tulstrup by .....	219		11631	Tønder kommune .....	541	
254	Tumbøl by .....	519		7731	Tønder sogn .....	541	9.09.16
2426	Tune sogn .....	253	3.03.13	7469	Tønder by .....	541	
2046	Tune by .....	253		389	Tøndering sogn .....	777	8.07.03
123	Tunø sogn, ø .....	727	6.01.05	502	Tønning sogn .....	601	6.03.09
404	Tureby sogn .....	385	3.10.15		Tørresø by, se Bårdesø og Tørresø byer		
	Tureby by, se Algestrup og Tureby byer			10384	Tørring-Hildum kommune ...	627	
688	Turup sogn .....	421	5.11.13	2057	Tørring sogn .....	627	10.01.11
338	Turup by .....	421		482	Tørring sogn .....	665	8.08.05
				1537	Tørring by .....	627	
				258	Tørsbøl by .....	513	
					Tørslev, se Vester eller Øster Tørslev		
				419	Tøstrup sogn .....	721	6.14.06

## BILAG 2. (fortsat). ALFABETISK REGISTER.

Folketal 9/11 1970		Kommune- kode	Stift, provsti og pastorat	Folketal 9/11 1970		Kommune- kode	Stift, provsti og pastorat
586	Tågerup sogn .....	-		240	Uggerhalne by .....	851	
136	Tågerup sogn, del af ....	355	4.03.03	677	Uggerslev sogn .....	471	5.10.09
450	Tågerup sogn, del af ....	383	4.03.03	309	Uggerslev by .....	471	
	Tålfor by, se Århus by			1353	Ugilt sogn .....	839	7.09.11
362	Tåning sogn .....	745	6.05.07	215	Uglev by .....	675	
392	Tånum sogn .....	731	6.10.15	960	Ulbjerg sogn .....	775	8.03.10
.	Tånum by .....	731		364	Ulbjerg by .....	775	
2208	Tårnbæk sogn .....	173	2.02.09	918	Ulbølle sogn .....	427	5.02.16
2071	Tårnborg sogn .....	325	3.08.11	428	Ulbølle by .....	427	
45661	Tårnby kommune .....	185		1164	Uldum sogn .....	627	10.01.12
28270	Tårnby sogn .....	185	1.07.13	885	Uldum by .....	627	
354	Tårnby sogn .....	271	3.10.17		Uldum by og Dortheas- minde, se Uldum by		
732	Tårs sogn .....	387	4.04.07				
3601	Tårs sogn .....	821	7.08.12	2051	Ulfborg sogn .....	679	9.02.13
1377	Tårs by .....	821		1357	Ulfborg by .....	679	
456	Tårup sogn .....	791	8.01.06	6867	Ulfborg-Vemb kommune ....	679	
288	Tårup by .....	495		4328	Ulkebøl sogn .....	-	
5231	Tåsinge, ø .....	479		41	Ulkebøl sogn, del af ....	501	10.08.02
	Tåstrup kommune, se Høje Tåstrup			4287	Ulkebøl sogn, del af ....	537	10.08.21
				4326	Ullerslev kommune .....	489	
21617	Tåstrup Nykirke sogn ....	169	2.06.09	2156	Ullerslev sogn .....	489	5.03.02
	Tåstrup, se Store Tåstrup			1649	Ullerslev by .....	489	
				1723	Ullerup sogn .....	533	10.08.22
				268	Ullerup by .....	533	
2368	Ubberud sogn .....	461	5.07.08	375	Ullits sogn .....	809	8.02.10
1569	Ubby sogn .....	317	3.04.21				
712	Ubby by .....	317		309	Ullits by .....	809	
425	Ubjerg sogn .....	541	9.09.17	523	Ulse sogn .....	385	3.10.16
829	Udby sogn .....	315	3.05.17		Ulslev, se Vester eller Øster Ulslev		
486	Udby sogn .....	397	3.12.17	1482	Ulsted sogn .....	817	7.07.11
570	Udby sogn .....	451	5.12.05				
313	Udby sogn .....	735	6.14.03	757	Ulsted by .....	817	
343	Udby by .....	315		1515	Ulstrup sogn .....	861	8.02.11
301	Udby og Rødeled byer ....	365		387	Ulstrup by .....	323	
				1196	Ulstrup by .....	767	
246	Udbyhøj Vasehuse by .....	723		906	Understed sogn .....	-	
1427	Udbynder sogn .....	719	6.12.08	386	Understed sogn, del af ..	813	7.07.12
.	Udbynder by .....	719		520	Understed sogn, del af ..	847	7.07.12
623	Uge sogn .....	539	10.07.15				
228	Uge by .....	539		328	Underup sogn .....	601	6.03.04
				1319	Undløse sogn .....	321	3.05.19
295	Ugelbølle by .....	739		676	Undløse by .....	321	
1169	Ugerløse sogn .....	345	3.05.18	291	Urlev sogn .....	-	
482	Ugerløse by .....	345		285	Urlev sogn, del af .....	613	10.01.13
318	Uggelhuse by .....	747		6	Urlev sogn, del af .....	619	10.01.10
2340	Uggeløse sogn .....	201	2.08.08				
				761	Uth sogn .....	615	6.02.09
564	Uggerby sogn .....	819	7.08.11	7370	Utterslev sogn .....	101	1.05.09
.	Uggerby by .....	819		910	Utterslev sogn .....	379	4.02.09

## BILAG 2. (fortsat). ALFABETISK REGISTER.

Folketal 9/11 1970		Kommune- kode	Stift, provsti og pastorat	Folketal 9/11 1970		Kommune- kode	Stift, provsti og pastorat
374	Utterslev og Bøget byer .	379		245	Vedde by .....	337	
906	Uvelse sogn .....	233	2.09.16	796	Veddelev og Veddelev Strand byer ..	265	
538	Uvelse by .....	233			Veddelev Strand by, se Veddelev og Veddelev Strand byer		
2768	Vadum sogn .....	851	7.02.08	395	Veddum by .....	815	
1781	Vadum by .....	851		532	Vedersø sogn .....	667	9.02.14
10274	Valby (Jesuskirken) sogn	101	1.03.14	213	Vedskølle by .....	259	
544	Valby sogn .....	215	2.10.06	544	Vedslet sogn .....	609	6.02.13
1062	Vallekilde sogn .....	305	3.06.12	2582	Vedsted sogn .....	543	10.05.13
318	Vallekilde by .....	305		1380	Vedsted sogn .....	849	7.02.09
8008	Vallensbæk kommune .....	187		327	Vedsted by .....	543	
8008	Vallensbæk sogn .....	187	2.06.10	238	Vedsted by .....	849	
612	Vallensved sogn .....	373	3.11.19		Vedsted, se Vester Vedsted		
7100	Vallø kommune .....	271		319	Vedtofte sogn .....	433	5.11.15
702	Valløby sogn .....	271	3.10.17	638	Veerst sogn .....	575	9.05.16
389	Valløby by .....	271		1463	Veflinge sogn .....	483	5.10.13
853	Valsgård sogn .....	801	7.05.06	601	Veflinge by .....	483	
310	Valsgård by .....	801		318	Vegger by .....	861	
469	Valsølille sogn .....	329	3.07.07	1015	Veggerby sogn .....	845	7.04.11
6254	Vamdrup kommune .....	629		267	Veggerslev sogn .....	725	6.15.08
4319	Vamdrup sogn .....	629	10.04.11	1444	Vejby sogn .....	215	2.10.15
3111	Vamdrup by .....	629		248	Vejby sogn .....	781	8.07.11
804	Vammen sogn .....	789	8.04.10	302	Vejby sogn .....	829	7.06.11
401	Vammen by .....	789		438	Vejby by .....	215	
490	Vandborg sogn .....	665	8.08.11	14449	Vejen kommune .....	575	
593	Vandel by .....	605		6774	Vejen sogn .....	575	9.05.17
	Vandet, se Vester eller Øster Vandet			6213	Vejen by .....	575	
566	Vang sogn .....	787	7.11.13	519	Vejerslev sogn .....	767	8.04.11
11780	Vangede sogn .....	157	2.01.09	787	Vejerslev sogn .....	773	7.13.16
11475	Vanløse sogn .....	101	1.05.10	14636	Vejgård sogn .....	851	7.01.05
330	Vantinge sogn .....	473	5.02.04	1404	Vejlby sogn .....	445	5.12.12
468	Vantore sogn .....	371	4.04.04	994	Vejlby sogn .....	607	10.03.13
16829	Varde kommune .....	573		317	Vejlby sogn .....	707	6.15.10
11615	Varde sogn .....	573	9.04.12	1554	Vejlby sogn .....	735	6.14.09
11615	Varde by .....	573		10779	Vejlby sogn .....	751	6.08.14
1325	Varnæs sogn .....	519	10.07.16	49847	Vejle kommune .....	631	
348	Varnæs by .....	519		700	Vejle sogn .....	425	5.02.01
216	Varpelev sogn .....	271	3.10.05	683	Vejle by .....	425	
	Vasehuse by, se Udbyhøj Vasehuse by			43976	Vejle by .....	631	
252	Vassingerød by .....	201		359	Vejleby sogn .....	383	4.03.12
1497	Vebbestrup sogn .....	801	7.05.07		Vejleby by, se Hørve og Vejleby byer		
275	Vebbestrup by .....	801		1573	Vejlø sogn .....	373	3.11.20
	Vedby, se Nørre Vedby						
6343	Vedbæk sogn .....	181	2.02.10				

## BILAG 2. (fortsat). ALFABETISK REGISTER.

Folketal 9/11 1970		Kommune- kode	Stift, provsti og pastorat	Folketal 9/11 1970		Kommune- kode	Stift, provsti og pastorat
5	Vejlø, ø .....	379		225	Vester Alling sogn .....	747	6.14.12
553	Vejrum sogn .....	-		299	Vester Assels sogn .....	773	7.13.17
9	Vejrum sogn, del af .....	661	8.09.07	522	Vester Bjerregrav sogn ..	775	8.03.04
544	Vejrum sogn, del af .....	671	8.09.15	872	Vesterborg sogn .....	359	4.01.08
638	Vejrum sogn .....	789	8.04.16	466	Vester Broby sogn .....	335	3.07.08
338	Vejrum by .....	789		341	Vesterby by .....	379	
	Vejrum by (Vejrumbro st.), se Vejrum by			809	Vester Bølle sogn .....	-	
1173	Vejrup sogn .....	557	9.07.04	531	Vester Bølle sogn, del af	793	8.03.11
	Vejrup by, se Nørre Vejrup by			278	Vester Bølle sogn, del af	809	8.02.12
2	Vejrø, ø .....	379		667	Vester Egede sogn .....	385	3.10.07
733	Vejstrup sogn .....	435	5.03.11	388	Vester Egesborg sogn ....	353	3.11.20
1139	Vejstrup sogn .....	509	10.05.14	2333	Vester Hassing sogn ....	817	7.07.13
392	Vejstrup by .....	435		822	Vester Hassing by .....	817	
535	Veksø sogn .....	235	2.09.17	219	Vester Herborg by .....	681	
366	Veksø by .....	235		641	Vester Hjermitslev sogn .	835	7.06.05
116	Vellerup sogn .....	229	2.09.02	386	Vester Hjermitslev by ...	835	
1120	Velleb sogn .....	-		635	Vester Hornum sogn .....	809	8.02.13
42	Velleb sogn, del af .....	717	8.04.12	395	Vester Hornum by .....	809	
1078	Velleb sogn, del af .....	767	8.04.12	975	Vester Hæsinge sogn ....	425	5.02.15
296	Velleb by .....	767		344	Vester Hæsinge by .....	425	
813	Velling sogn .....	667	9.02.15	5497	Vesterkær sogn .....	851	7.01.06
	Velling, se Vester eller Øster Velling			200	Vesterlund by .....	611	
1290	Vemb sogn .....	679	9.02.01	1842	Vester Marie sogn .....	409	1.09.10
989	Vemb by .....	679		460	Vestermark by .....	821	
1934	Vemmelev sogn .....	325	3.08.12	750	Vester Nebel sogn .....	561	9.06.01
	Vemmelev by, se Forlev og Vemmelev byer			816	Vester Nebel sogn .....	605	10.02.17
166	Vemmetofte sogn .....	351	3.10.12	225	Vester Nebel by .....	561	
289675	Vendsyssel-Thy, ø .....	-		486	Vester Nebel by .....	605	
1025	Veng sogn .....	715	6.04.17	600	Vester Nykirke sogn ....	557	9.07.15
557	Vennebjerg sogn .....	821	7.08.09	946	Vester Skerninge sogn ...	427	5.02.16
270	Venslev sogn .....	331	3.09.07	603	Vester Skerninge by ....	427	
121	Venø sogn, ø .....	671	8.09.16	708	Vester Sottrup by .....	533	
1735	Verninge sogn .....	485	5.08.03	1118	Vester Starup sogn .....	567	9.06.12
543	Verninge by .....	485		674	Vester Torup sogn .....	811	7.10.05
	Verst, se Veerst			317	Vester Torup by .....	811	
660	Vesløs sogn .....	787	7.11.15	910	Vester Tostrup sogn ....	775	8.03.12
338	Vesløs by .....	787		177	Vester Tørslev sogn ....	-	
230	Vestbirk by .....	609		145	Vester Tørslev sogn, del af .....	719	6.12.04
1347	Vestbjerg by .....	851		32	Vester Tørslev sogn, del af .....	823	6.12.04
812	Vestenskov sogn .....	381	4.01.07	603	Vester Ulslev sogn .....	371	4.04.09
446	Vester sogn .....	611	9.01.09	887	Vester Vandet sogn .....	-	
				616	Vester Vandet sogn, del af	765	7.11.14
				271	Vester Vandet sogn, del af	787	7.11.14
				11599	Vestervang sogn .....	217	2.07.07

## BILAG 2. (fortsat). ALFABETISK REGISTER.

Folketal 9/11 1970		Kommune- kode	Stift, provsti og pastorat	Folketal 9/11 1970		Kommune- kode	Stift, provsti og pastorat
4631	Vestervang sogn (29/11 1970) .....	791	8.01.07	727	Vilslev sogn .....	571	9.07.17
1241	Vester Vedsted sogn .....	571	9.07.16	568	Vilsted sogn .....	827	8.02.14
275	Vester Vedsted by .....	571		283	Vilsted by .....	827	
513	Vester Velling sogn .....	767	8.04.13	1352	Vilstrup sogn .....	515	10.06.07
2085	Vestervig sogn .....	785	7.12.11		Vilstrup by, se Sønder Vilstrup by		
747	Vestervig by .....	785			Vilstrup, se Sønder Vilstrup		
1091	Vesterø sogn .....	825	7.09.12	424	Vilsund by .....	787	
510	Vesterø Havn .....	825		565	Vind sogn .....	677	8.10.18
1349	Vester Åby sogn .....	431	5.02.17	967	Vindblæs sogn .....	-	
618	Vester Åby by .....	431		661	Vindblæs sogn, del af ...	719	6.12.01
635	Vetterslev sogn .....	329	3.07.16	306	Vindblæs sogn, del af ...	815	6.12.01
438	Vetterslev by .....	329					
36227	Viborg kommune .....	791		553	Vindblæs sogn .....	827	8.02.14
14176	Viborg Domsogn .....	791	8.01.08	447	Vinde by .....	779	
9545	Viborg Domsogn (29/11 1970) .....	791	8.01.08	312	Vindeballe og Tranderup byer .....	493	
27441	Viborg by .....	791		439	Vindeby sogn .....	379	4.02.05
416	Viby sogn .....	439	5.09.11	.	Vindeby by .....	379	
15428	Viby sogn .....	751	6.06.12	1360	Vindeby by .....	479	
1549	Viby by .....	263			Vindeby færgesby med Sundhøj, se Vindeby by		
10383	Videbæk kommune .....	681		333	Vindelev sogn .....	617	10.02.09
2453	Videbæk sogn .....	681	9.03.18				
2248	Videbæk by .....	681		1505	Vinderslev sogn .....	771	8.05.08
402	Vidstrup sogn .....	819	7.08.10	281	Vinderslev by .....	771	
	Viemose by, se Gammel Kalvehave og Viemose byer			7854	Vinderup kommune .....	683	
2717	Vig sogn .....	343	3.06.13	2284	Vinderup by .....	683	
1037	Vig by .....	343		3250	Vinderød sogn .....	211	2.10.03
4	Vigelsø, ø .....	471		588	Vinderød by .....	211	
11027	Vigerslev sogn .....	101	1.03.15	895	Vinding sogn .....	631	10.02.14
1948	Vigerslev sogn .....	483	5.10.14	1269	Vinding sogn .....	677	8.10.18
1113	Vigersted sogn .....	329	3.07.17	381	Vinding sogn .....	749	6.03.10
243	Vignæs sogn .....	387	4.04.07	1256	Vindinge sogn .....	265	3.01.06
115	Vigsø sogn .....	765	7.10.08	1997	Vindinge sogn .....	449	5.03.16
2113	Vildbjerg sogn .....	677	8.10.17	808	Vindinge by .....	265	
1500	Vildbjerg by .....	677		344	Vindinge by .....	449	
	Vildsund by, se Vilsund by			2033	Vindum sogn .....	761	8.04.14
139	Vile sogn .....	777	8.07.05		Vinge, se Nørre eller Sønder Vinge		
467	Villerslev sogn .....	785	7.12.03	665	Vinkel sogn .....	791	8.01.09
334	Villersø sogn .....	725	6.15.08	201	Vinkel by .....	791	
433	Villingebæk og Dronningmølle byer ....	213		564	Vipperød by .....	315	
348	Vils by .....	773		2012	Virklund by .....	743	
				1071	Virring sogn .....	747	6.14.08
				474	Virring by .....	745	
				12729	Virum sogn .....	173	2.02.11



## BILAG 2. (fortsat). ALFABETISK REGISTER.

Folketal 9/11 1970		Kommune- kode	Stift, provsti og pastorat	Folketal 9/11 1970		Kommune- kode	Stift, provsti og pastorat
1036	Visborg sogn .....	815	7.05.08	331	Voerladegård by .....	601	
426	Visborg by .....	815		513	Voerså by .....	847	
703	Visby sogn .....	-		1202	Vognsild sogn .....	-	
672	Visby sogn, del af .....	505	9.09.18	96	Vognsild sogn, del af ...	809	8.02.01
31	Visby sogn, del af .....	517	9.09.18	1106	Vognsild sogn, del af ...	861	8.02.01
134	Visby sogn .....	785	7.12.12	242	Vognsild by .....	861	
324	Visby by .....	505		16346	Vojens kommune .....	543	
1207	Viskinge sogn .....	301	3.06.14	5108	Vojens sogn .....	543	10.05.15
417	Viskinge by .....	301		5595	Vojens by .....	543	
373	Viskum sogn .....	-		823	Vokslev sogn .....	831	7.04.06
-	Viskum sogn, del af .....	761	8.04.03	778	Voldby sogn .....	711	6.09.04
373	Viskum sogn, del af .....	789	8.04.16	668	Voldby sogn .....	725	6.15.08
	Visse by, se Ålborg by			402	Voldby by .....	711	
5165	Vissenbjerg kommune .....	491		271	Voldby by .....	725	
5165	Vissenbjerg sogn .....	491	5.08.04	202	Voldtofte by .....	433	
	Vissenbjerg by, se Bred og Vissenbjerg byer			711	Voldum sogn .....	709	6.10.16
357	Vissing sogn .....	709	6.10.03	425	Voldum by .....	709	
	Vissing by, se Nørre Vissing by			369	Vollerslev sogn .....	267	3.03.15
	Vissing, se Sønder Vissing				Vollerup by, se Spang, Vollerup og Sundsmark byer		
598	Vistoft sogn .....	701	6.13.14	154	Volling sogn .....	781	8.07.01
333	Vitten sogn .....	713	6.09.15	269	Volsted sogn .....	851	7.03.02
207	Vittrup by .....	829		2480	Volstrup sogn .....	847	7.07.15
818	Vitved sogn .....	-		347	Vonge by .....	611	
252	Vitved sogn, del af .....	745	6.05.01	492	Vonsbæk sogn .....	515	10.06.08
566	Vitved sogn, del af .....	751	6.05.01	1327	Vonsild sogn .....	621	10.04.12
729	Viuf sogn .....	621	10.04.01	837	Vønsild by .....	621	
291	Viuf by .....	621		2036	Vorbasse sogn .....	551	9.05.18
828	Vium sogn .....	771	8.05.13	791	Vorbasse by .....	551	
	Vium, se Nørre eller Sønder Vium			728	Vorde sogn .....	791	8.01.10
561	Vive sogn .....	815	7.05.12	18993	Vordingborg kommune .....	397	
.	Vive by .....	815		11639	Vordingborg sogn .....	397	3.12.18
1092	Vivild sogn .....	735	6.14.09	11639	Vordingborg by .....	397	
604	Vivild by .....	735		9565	Vor Frelzers sogn .....	101	1.07.14
955	Vodder sogn .....	531	9.08.05	8566	Vor Frelzers sogn .....	561	9.06.13
2903	Vodskov by .....	851		14743	Vor Frelzers sogn .....	615	6.02.10
219	Vodstrup by .....	773		11309	Vor Frelzers sogn (28/11 1971) .....	615	6.02.10
789	Voel sogn .....	705	6.09.16	14020	Vor Frelzers sogn .....	631	10.02.15
315	Voel by .....	705		8310	Vor Frelzers sogn .....	851	7.01.07
311	Voer sogn .....	735	6.14.10	4667	Vor Frue (Domkirken) sogn	101	1.01.12
2224	Voer sogn .....	807	7.07.14	8652	Vor Frue sogn .....	461	5.06.10
210	Voer by .....	735		11715	Vor Frue sogn .....	479	5.01.16
951	Voerladegård sogn .....	601	6.03.07	9699	Vor Frue sogn .....	751	6.07.06
				7179	Vor Frue sogn .....	851	7.01.08

## BILAG 2. (fortsat). ALFABETISK REGISTER.

Folketal 9/11 1970		Kommune- kode	Stift, provsti og pastorat	Folketal 9/11 1970		Kommune- kode	Stift, provsti og pastorat
578	Vor Frue by .....	265		423	Vårst by .....	851	
	Vor Frue, se Roskilde Vor Frue			1045	Ydby sogn .....	785	7.12.02
2195	Vorgod sogn .....	681	9.03.19	384	Ydby by .....	785	
370	Vorgod by .....	681		391	Yding sogn .....	609	6.02.14
584	Vorning sogn .....	789	8.04.15	11669	Zions sogn .....	101	1.06.07
5	Vorsø, Ø .....	609		10000	Zions sogn .....	561	9.06.14
	Vorså by, se Voerså by						
6183	Vorup sogn .....	731	6.10.17	1	Æbelø, Ø .....	423	
	Vorupør by, se Nørre Vorupør by			9247	Ærø, Ø .....	-	
678	Vrads sogn .....	-		5163	Ærskøbing kommune .....	493	
58	Vrads sogn, del af .....	663		1223	Ærskøbing sogn .....	493	5.05.06
7	Vrads sogn, del af .....	663	8.05.02	1223	Ærskøbing by .....	493	
51	Vrads sogn, del af .....	663	8.05.09				
620	Vrads sogn, del af .....	749	6.03.10	692	Øde Førsløv sogn .....	313	3.07.18
126	Vrangstrup sogn .....	393	3.11.18	1457	Ødis sogn .....	629	10.04.13
2206	Vrejlev sogn .....	821	7.08.13	307	Ødis by .....	629	
1124	Vrensted sogn .....	829	7.06.12	258	Ødis-Brændrup by .....	629	
427	Vrensted by .....	829		1279	Ødsted sogn .....	605	10.02.16
218	Vridsløsemagle by .....	177					
460	Vridsted sogn .....	763	8.06.08	542	Ødsted by .....	605	
258	Vridsted by .....	763		1029	Ødum sogn .....	709	6.10.18
393	Vrigsted sogn .....	619	10.01.02	296	Ødum by .....	709	
370	Vrinners by .....	701		338	Øksendrup sogn .....	495	5.03.09
218	Vrist by .....	673		590	Øland sogn .....	803	7.10.11
916	Vroue sogn .....	763	8.06.09	341	Ølby sogn .....	671	8.09.17
268	Vrøgum by .....	555		4146	Ølby Lyng by .....	259	
2652	Vrå sogn .....	829	7.06.13		Ølby Lyng og Ølsemagle Lyng by, se Ølby Lyng by		
2057	Vrå by .....	829		9769	Ølgod kommune .....	577	
	Vrå by, se Øster Vrå by			4250	Ølgod sogn .....	577	9.04.13
351	Vråby sogn .....	271	3.10.01	2258	Ølgod by .....	577	
183	Vust sogn .....	811	7.10.05	483	Ølholm by .....	627	
2202	Væggerløse sogn .....	-		305	Øls sogn .....	823	6.11.09
297	Væggerløse sogn, del af .	369	4.06.02	2413	Ølsemagle sogn .....	259	3.03.16
1905	Væggerløse sogn, del af .	395	4.06.07	590	Ølst sogn .....	731	6.10.06
481	Væggerløse by .....	395		1392	Ølsted sogn .....	211	2.10.07
2045	Vær sogn .....	615	6.02.11	798	Ølsted sogn .....	-	
15611	Værløse kommune .....	189		565	Ølsted sogn, del af .....	613	6.02.12
15611	Værløse sogn .....	189	2.05.05	233	Ølsted sogn, del af .....	615	6.02.12
604	Værsløv sogn .....	317	3.04.13				
438	Værum sogn .....	717	6.09.09	228	Ølsted sogn .....	751	6.08.13
313	Værum by .....	717		683	Ølsted by .....	211	
707	Våbensted sogn .....	387	4.04.08	505	Ølststrup sogn .....	667	9.02.10
617	Vålse sogn .....	375	4.05.11		Ølststrup by .....	667	
286	Vålse by .....	375		7129	Ølstykke kommune .....	237	
				6161	Ølstykke sogn .....	237	2.09.19
				4293	Ølstykke by .....	237	

## BILAG 2. (fortsat). ALFABETISK REGISTER.

Folketal 9/11 1970		Kommune- kode	Stift, provsti og pastorat	Folketal 9/11 1970		Kommune- kode	Stift, provsti og pastorat
	Ølstykke by, se			778	Østbirk by .....	609	
	Gammel Ølstykke by			650	Østengård by .....	631	
326	Øm by .....	261		431	Øster Agger by .....	785	
813	Ønslev sogn .....	-		582	Øster Alling sogn .....	747	6.14.12
90	Ønslev sogn, del af .....	369	4.06.05	280	Øster Alling by .....	747	
723	Ønslev sogn, del af .....	375	4.05.12				
	Ørby by .....	741		948	Øster Assels sogn .....	773	7.13.17
6608	Ørbæk kommune .....	495		325	Øster Assels by .....	773	
1231	Ørbæk sogn .....	495	5.03.17	859	Øster Bjerregrav sogn ...	729	6.11.10
950	Ørbæk by .....	495		454	Øster Bjerregrav by .....	729	
616	Ørding sogn .....	773	7.13.08	1494	Øster Brønderslev sogn ..	805	7.06.14
	Ørding by .....	773		628	Øster Brønderslev by ....	805	
200	Ørnvej by .....	677		273	Østerby by .....	379	
559	Ørrø sogn .....	657	8.10.19	336	Østerby Havn .....	825	
426	Ørre sogn .....	609	6.02.13	2453	Øster Bølle sogn .....	793	8.03.13
1804	Ørriidslev sogn .....	319	3.04.22	253	Øster Doense by .....	801	
450	Ørslev sogn .....	329	3.07.15				
827	Ørslev sogn .....	331	3.09.15	193	Øster Egede sogn .....	385	3.10.16
334	Ørslev sogn .....	397	3.12.17	714	Øster Egesborg sogn .....	361	3.12.13
1201	Ørslev sogn .....	429	5.12.05	1611	Øster Hassing sogn .....	817	7.07.13
307	Ørslev by .....	329		2471	Øster Hornum sogn .....	-	
532	Ørslev by .....	397		1371	Øster Hornum sogn, del af	845	7.04.12
	Ørslev by .....	397		1100	Øster Hornum sogn, del af	851	7.03.11
706	Ørslev, se Nørre eller						
	Sønder Ørslev			396	Øster Hornum by .....	845	
1068	Ørslevkloster sogn .....	779	8.06.10	518	Øster Hurup by .....	815	
393	Ørsted sogn .....	263	3.03.17	428	Øster Hæsinge sogn .....	431	5.02.08
	Ørsted sogn .....	433	5.11.15	442	Øster Højst by .....	521	
690	Ørsted sogn .....	735	6.14.11	801	Østerild sogn .....	787	7.11.04
1936	Ørsted by .....	433					
223	Ørsted by .....	735		509	Østerild by .....	787	
1093	Ørting sogn .....	727	6.05.11	414	Øster Jølby sogn .....	773	7.13.06
792	Ørting by .....	727		483	Øster Jølby by .....	773	
	Ørum sogn .....	613	10.01.14	248	Øster Kippinge by .....	375	
490	Ørum sogn .....	717	6.09.09	1276	Øster Larsker sogn .....	401	1.10.06
312	Ørum sogn (Djurs) sogn .....	725	6.15.09				
617	Ørum sogn .....	779	8.06.10	332	Øster Larsker by .....	401	
1760	Ørum sogn .....	785	7.12.07	974	Øster Lindet sogn .....	527	9.08.21
272	Ørum sogn .....	789	8.04.16	456	Øster Lindet by .....	527	
	Ørum sogn .....	807	7.07.05	1871	Øster Løgum sogn .....	529	10.07.17
256	Ørum by .....	725		206	Øster Løgum by .....	529	
594	Ørum by .....	789					
	Øsby sogn .....	515	10.06.09	2151	Øster Marie sogn .....	401	1.10.07
1703	Øsby by .....	515		532	Øster Marie by .....	401	
315	Øse sogn .....	567	9.06.15	1576	Øster Nykirke sogn .....	611	9.01.10
1552	Øsløs sogn .....	787	7.11.15		Øster og Vester		
468	Østbirk sogn .....	609	6.02.14		Bregninge by, se		
1903					Bregninge by		
					Øster og Vester Lunde by,		
					se Lunde by		
				422	Øster Skerninge sogn ....	427	5.01.04
				1921	Øster Snede sogn .....	-	

## BILAG 2. (fortsat). ALFABETISK REGISTER.

Folketal 9/11 1970		Kommune- kode	Stift, provsti og pastorat	Folketal 9/11 1970		Kommune- kode	Stift, provsti og pastorat
1886	Øster Snede sogn, del af	613	10.01.15	1175	Ålbæk by .....	841	
35	Øster Snede sogn, del af	627	10.01.04	798	Åle sogn .....	627	10.01.16
244	Øster Snede by .....	613		403	Åle by .....	627	
1621	Øster Starup sogn .....	605	10.02.17	7665	Ålestrup kommune .....	793	
853	Øster Svenstrup sogn ....	803	7.10.09	...	Ålestrup sogn (1/4 1972)	793	8.03.13
1030	Øster Tørslev sogn .....	723	6.12.09	1926	Ålestrup by .....	793	
580	Øster Tørslev by .....	723		9031	Ålholm sogn .....	101	1.03.16
524	Øster Ulslev sogn .....	371	4.04.09	1232	Ålsø sogn .....	707	6.15.10
277	Øster Ulslev by .....	371		615	Ålum sogn .....	729	6.11.10
236	Øster Vandet sogn .....	787	7.11.14	2288	Årby sogn .....	323	3.04.23
346	Øster Velling sogn .....	717	6.09.17	291	Årby by .....	323	
8316	Østervold (Esajas kirken) sogn ..	101	1.02.11	675	Årestrup sogn .....	845	7.04.13
906	Øster Vrå by .....	847		237514	Århus kommune .....	751	
1328	Østofte sogn .....	363	4.03.13	10649	Århus Domsogn .....	751	6.07.08
198981					Århus by .....	751	
587	Østrup sogn .....	471	5.10.15	717	Årre sogn .....	567	9.06.02
354	Østrup by .....	861		256	Årre by .....	567	
20484	Åbenrå kommune .....	545		11015	Års kommune .....	861	
15196	Åbenrå sogn .....	545	10.07.18	5129	Års sogn .....	861	8.02.15
15196	Åbenrå by .....	545		4266	Års by .....	861	
11935	Åby sogn .....	751	6.07.07	664	Årsdale by .....	405	
3678	Åby sogn .....	849	7.02.09	7244	Årslev kommune .....	497	
	Åby, se Nørre eller Vester Åby			1022	Årslev sogn .....	497	5.03.15
				308	Årslev sogn .....	747	6.14.13
				1504	Årslev by .....	497	
8818	Åbybro kommune .....	849			Årslev, se Sønder Årslev		
2897	Åbybro by .....	849		4961	Årup kommune .....	499	
323	Åbyen by .....	819		1743	Årup sogn .....	499	5.11.16
1040	Ådum sogn .....	655	9.03.20	1675	Årup by .....	499	
242	Ådum by .....	655		231	Årø, ø .....	515	
1257	Ågerup sogn .....	255	3.02.12				
908	Ågerup sogn .....	315	3.05.20	252	Årøsund by .....	515	
807	Ågerup by .....	255		6201	Åskov kommune .....	685	
	Ågård by, se Gravens og Ågård byer			654	Åsted sogn .....	783	8.07.15
				1403	Åsted sogn .....	813	7.09.13
3727	Åker sogn .....	409	1.10.08	1316	Åstrup sogn .....	391	4.05.13
7618	Åkirkeby kommune .....	409		690	Åstrup sogn .....	431	5.02.17
2001	Åkirkeby by .....	409		507	Åstrup sogn .....	515	10.06.10
				1379	Åstrup sogn .....	569	9.05.19
2569	Ål sogn .....	555	9.04.14	595	Åsum sogn .....	461	5.07.13
154343	Ålborg kommune .....	851		266	Åsum by .....	461	
100262	Ålborg by .....	851					

## BILAG 3. ALFABETISK KOMMUNEOVERSIGT.

Over sighten henviser til de enkelte kommuners kode i CPR-systemet, der danner grundlag for kommunernes rækkefølge

i tabel 2 samt til de i tabel X (Geokode 1) og tabel XI (Geokode 2) anvendte grupperinger.

Kommune		Geokode		Kommune		Geokode	
Navn	Kode	1	2	Navn	Kode	1	2
Albertslund 1) .....	165	12	123	Fjends .....	763	34	362
Allerød .....	201	14	132	Fjerritslev .....	811	33	373
Allinge-Gudhjem .....	401	34	231	Fladså .....	353	34	222
Arden .....	801	34	373	Fredensborg-Humlebæk 5) .....	208	14	132
Assens .....	421	32	243	Fredericia .....	607	23	331
Augustenborg .....	501	32	312	Frederiksberg .....	147	11	112
Avlum-Haderup .....	651	34	342	Frederikshavn .....	813	23	372
Ballerup 2) .....	151	12	123	Frederikssund .....	209	13	131
Billund .....	551	32	322	Frederiksværk .....	211	14	132
Birkerød .....	205	12	131	Fuglebjerg .....	307	34	212
Bjergsted .....	301	34	212	Fåborg .....	431	32	243
Bjerringbro .....	761	32	362	Galten .....	703	34	353
Blåbjerg .....	553	34	322	Gedved .....	609	34	332
Blåvandshuk .....	555	34	322	Gentofte .....	157	11	122
Bogense .....	423	32	243	Give .....	611	33	332
Bov .....	503	32	312	Gjern .....	705	34	353
Bramming .....	557	32	322	Gladsaxe .....	159	12	122
Bramsnæs .....	251	14	142	Glamsbjerg .....	433	32	243
Brande .....	653	31	342	Glostrup .....	161	12	123
Bredebro .....	505	34	312	Gram .....	511	32	312
Broager .....	507	32	312	Grenå .....	707	24	352
Broby .....	425	34	243	Greve .....	253	13	141
Brovst .....	803	33	373	Grindsted .....	565	32	322
Brødstrup .....	601	33	332	Græsted-Gilleleje .....	213	14	132
Brøndby 3) .....	153	12	123	Gråsten .....	513	32	312
Brønderslev .....	805	24	372	Gudme .....	435	34	243
Brørup .....	559	31	322	Gundsø .....	255	14	142
Børkop .....	603	33	332	Gørlev .....	309	34	212
Christiansfeld .....	509	34	312	Haderslev .....	515	23	311
Christiansø 4) .....	411	34	231	Hadsten .....	709	32	353
Dianalund .....	303	32	212	Hadsund .....	815	32	373
Dragsholm .....	305	34	212	Hals .....	817	34	373
Dragør .....	155	12	121	Hammel .....	711	32	353
Dronninglund .....	807	34	373	Hansthølm .....	765	34	362
Ebeltoft .....	701	33	353	Hashøj .....	311	34	212
Egebjerg .....	427	34	243	Hasle .....	403	34	231
Egtved .....	605	34	332	Haslev .....	313	31	212
Egvad .....	655	33	342	Hedensted .....	613	33	332
Ejby .....	429	34	243	Helle .....	567	34	322
Esbjerg .....	561	22	321	Helsingør .....	215	14	132
Fakse .....	351	33	222	Helsingør .....	217	13	131
Fanø .....	563	31	322	Herlev .....	163	12	123
Farsø .....	809	34	373	Herning .....	657	23	341
Farum .....	207	12	132	Hillerød .....	219	13	131

## BILAG 3. (fortsat). ALFABETISK KOMMUNEØVERSIGT.

Kommune		Geokode		Kommune		Geokode	
Navn	Kode	1	2	Navn	Kode	1	2
Hinnerup .....	713	32	353	Løgstør .....	827	33	373
Hirtshals .....	819	32	373	Løgumkloster .....	521	32	312
Hjørring .....	821	24	372	Løkken-Vrå .....	829	33	373
Hobro .....	823	31	373	Mariager .....	719	34	353
Holbæk .....	315	24	211	Maribo .....	363	32	222
Holeby .....	355	34	222	Marstal .....	443	31	243
Holmegård .....	357	32	222	Middelfart .....	445	24	242
Holmsland .....	659	31	342	Midtdjurs .....	721	34	353
Holstebro .....	661	23	341	Morsø .....	773	32	362
Holsted .....	569	34	322	Munkebo .....	447	31	243
Horsens .....	615	22	331	Møldrup .....	775	34	362
Hundested .....	221	14	132	Møn .....	365	33	222
Hvalsø .....	257	14	142	Nakskov .....	367	24	221
Hvidebæk .....	317	34	212	Neksø .....	405	32	231
Hvidovre .....	167	12	123	Nibe .....	831	32	373
Hvorslev .....	767	34	362	Nordborg .....	523	31	312
Højer .....	517	34	312	Nyborg .....	449	24	242
Høje Tåstrup .....	169	12	123	Nykøbing Falster .....	369	23	221
Højreby .....	359	34	222	Nykøbing-Rørvig .....	327	31	212
Høng .....	319	32	212	Nysted .....	371	34	222
Hørning .....	715	32	353	Næstved .....	373	23	221
Hørsholm .....	223	12	131	Nørager .....	833	34	373
Hårby .....	437	34	243	Nørhald .....	723	34	353
Ikast .....	663	31	342	Nørre Alslev .....	375	34	222
Jelling .....	617	34	332	Nørre Djurs .....	725	34	353
Jernløse .....	321	34	212	Nørre Rangstrup .....	525	33	312
Juelsminde .....	619	34	332	Nørre Snede .....	625	34	332
Jægerspris .....	225	14	132	Nørre Åby .....	451	32	243
Kalundborg .....	323	24	211	Odder .....	727	32	353
Karlebo .....	227	14	132	Odense .....	461	21	241
Karup .....	769	34	362	Otterup .....	471	33	243
Kerteminde .....	439	32	243	Pandrup .....	835	34	373
Kjellerup .....	771	33	362	Præstø .....	377	32	222
Kolding .....	621	22	331	Purhus .....	729	34	353
Korsør .....	325	24	211	Ramsø .....	263	14	142
København .....	101	11	111	Randers .....	731	22	352
Køge .....	259	13	141	Ravnsborg .....	379	34	222
Langebæk .....	361	34	222	Ribe .....	571	32	322
Langeskov .....	441	34	243	Ringe .....	473	33	243
Langå .....	717	33	353	Ringkøbing .....	667	32	342
Ledøje-Smørum .....	171	14	123	Ringsted .....	329	24	211
Lejre .....	261	14	142	Rosenholm .....	733	33	353
Lemvig .....	665	33	342	Roskilde .....	265	13	141
Lunderskov .....	623	34	332	Rougsø .....	735	34	353
Lundtoft .....	519	34	312	Rudbjerg .....	381	34	222
Lyngby-Tårnbæk .....	173	12	122	Rudkøbing .....	475	31	243
Læsø .....	825	34	373	Ry .....	737	32	353

## BILAG 3. (fortsat). ALFABETISK KOMMUNEØVERSIGT.

Kommune		Geokode		Kommune		Geokode	
Navn	Kode	1	2	Navn	Kode	1	2
Ryslinge .....	477	34	243	Sønderborg .....	537	23	311
Rødby .....	383	31	222	Sønderhald .....	747	34	353
Rødding .....	527	33	312	Søndersø .....	483	34	243
Rødekro .....	529	33	312	Them .....	749	34	353
Rødovre .....	175	12	123	Thisted .....	787	24	361
Rønne .....	739	34	353	Thyborøn-Harboør .....	673	31	342
Rønne .....	407	24	231	Thyholm .....	675	34	342
Rønnede .....	385	34	222	Tinglev .....	539	34	312
Sakskøbing .....	387	32	222	Tjele .....	789	34	362
Sallingsund .....	777	34	362	Tommerup .....	485	34	243
Samsø .....	741	34	353	Tornved .....	341	32	212
Sejlfjord .....	837	34	373	Torslunde-Ishøj .....	183	14	123
Sengeløse 6) .....	177	14	123	Tranekær .....	487	34	243
Silkeborg .....	743	23	352	Trehøje .....	677	34	342
Sindal .....	839	34	373	Trundholm .....	343	34	212
Skagen .....	841	24	372	Tølløse .....	345	34	212
Skanderborg .....	745	24	352	Tønder .....	541	31	312
Skibby .....	229	14	132	Tørring-Uldum .....	627	34	332
Skive .....	779	24	361	Tårnby .....	185	12	121
Skjern .....	669	31	342	Ulfborg-Vemb .....	679	34	342
Skovbo .....	267	14	142	Ullerslev .....	489	34	243
Skælskør .....	331	32	212	Vallensbæk .....	187	12	123
Skærbæk .....	531	32	312	Vallø .....	271	14	142
Skævinge .....	231	14	132	Vamdrup .....	629	32	332
Skørping .....	843	34	373	Varde .....	573	24	321
Slagelse .....	333	23	211	Vejen .....	575	32	322
Slangerup .....	233	14	132	Vejle .....	631	22	331
Solrød .....	269	14	142	Viborg .....	791	23	361
Sorø .....	335	31	212	Videbæk .....	681	33	342
Spøttrup .....	781	34	362	Vinderup .....	683	33	342
Stenlille .....	337	34	212	Vissenbjerg .....	491	32	243
Stenløse .....	235	14	132	Vojens .....	543	32	312
Stevns .....	389	33	222	Vordingborg .....	397	24	221
Store Magleby 7) .....	179	12	121	Værløse .....	189	12	122
Struer .....	671	24	341	Ærskøbing .....	493	34	243
Stubbekøbing .....	391	33	222	Ølgod .....	577	33	322
Støvring .....	845	33	373	Ølstykke .....	237	14	132
Sundeved .....	533	34	312	Ørbæk .....	495	34	243
Sundsøre .....	783	34	362	Åbenrå .....	545	24	311
Suså .....	393	34	222	Åbybro .....	849	33	373
Svendborg .....	479	23	242	Åkirkeby .....	409	33	231
Svinninge .....	339	34	212	Ålborg .....	851	21	371
Sydals .....	535	34	312	Ålestrup .....	793	34	362
Sydfalster .....	395	34	222	Århus .....	751	21	351
Sydlangeland .....	481	34	243	Års .....	861	32	373
Sydthy .....	785	33	362	Årslev .....	497	34	243
Sæby .....	847	32	373	Årup .....	499	34	243
Søllerød .....	181	12	122	Åskov .....	685	34	342

Noter

- 1) Albertslund kommune er i tabel 2 anført under Herstedøster-Herstedvester.
- 2) Ballerup kommune er i tabel 2 anført under Ballerup-Måløv.
- 3) Brøndby kommune er i tabel 2 anført under Brøndbyvester-Brøndbyøster.
- 4) Christiansø er uden for kommuneinddelingen.
- 5) Fredensborg-Humlebæk kommune er i tabel 2 anført under Asminderød-Grønholt, kommunekode 203.
- 6) Sengeløse kommune er pr. 1/4 1974 sammenlagt med Høje Tåstrup kommune og indgår under CPR-kode 169.
- 7) Store Magleby kommune er pr. 1/4 1974 sammenlagt med Dragør kommune og indgår under CPR-kode 155.



BILAG 4. SUMMARY IN ENGLISH  
=====

Information on the various administrative units comprises population and household numbers according to the 1970 Population Census, population numbers according to the Central Population Register at 1 April 1973, as well as size of area. Table notes and Annex 1 provide references to the legal provisions which lay down the boundaries, and changes in boundaries, of municipal units and of the administrative units within the various branches of central government administration.

This publication is divided into three main sections: a text section, a table section and an annex section.

TEXT SECTION

Chapter 1 contains introductory remarks, and Chapter 2 gives an outline of sources, concepts, etc.

Table 1, page 8, gives a summary of the main results of the 1970 Population Census with references to the various concepts. Of these concepts, total population (number of inhabitants) and total number of households (private households + institutional households) are used in this publication.

Table 11, page 10, together with the outline on page 10, shows summary data on the distribution of the population by degree of urbanization.

Chapter 3 gives a brief account of recent changes in administrative divisions, with particular emphasis on the Municipal Reform at 1 April 1970.

Table 111 shows the most important changes over the period 1965 to 1973.

Chapter 4 outlines the structure of the new municipal units on the basis of various kinds of numerical data in Tables IV to XI.

Table IV deals with various aspects of the new county units, viz. number of inhabitants, number of households, area, number of persons per household and population density. These figures are closely related to the degree of urbanization, which is shown in Table V for the individual counties.

Table VI shows the number of municipalities in the whole country and in the individual counties by size of population. Table VII shows the municipalities by size of area.

Table VIII shows the municipalities by density of population, expressed as the number of inhabitants per square kilometre, and Table IX shows the municipalities by degree of urbanization, which is here defined as the percentage of the population in a given municipality or county who live in an urban area with at least 200 inhabitants, i.e. outside the rural districts.

Table X groups all municipalities according to urbaniza-

tion. Contrary to Table IX, which relates to the number of inhabitants in urban areas, irrespective of the size of these areas, the size of the towns is included as a criterion for classifying the municipalities in Table X.

First, the municipalities have been allocated to three categories, each accounting for between 30 and 35 per cent of the total population, viz. the Copenhagen Region (Copenhagen and Frederiksberg municipalities and Copenhagen, Roskilde and Frederiksborg counties), other urban municipalities (i.e. municipalities outside the Copenhagen Region whose largest town had at least 10 000 inhabitants at 9 November 1970), and other municipalities. In Table X the three categories have been subdivided into 12 groups. The groups have been made up as follows, cf. also the coding of the individual municipalities in Annex 3 (geocode 1):

The Copenhagen Region

Group 11: The municipalities of Copenhagen, Frederiksberg and Gentofte, i.e. the municipalities in the Copenhagen area which became built-up areas at a very early date, and which traditionally are referred to as "the capital", a concept whose importance as a statistical unit has been reduced very much as a consequence of the urban development.

Group 12: The 19 inner and outer suburbs of Copenhagen. This is also a traditional concept, the importance of which is declining.

Group 13 and 14: These groups include all other municipalities in the Copenhagen Region, group 13 comprising the municipalities which had a continuously built-up area with upwards of 10 000 inhabitants at 9 November 1970.

Other urban municipalities

Size of largest town at 9 November 1970:

Group 21:	100 000 inhabitants or more
- 22:	40 000 - 99 999 inhabitants
- 23:	20 000 - 39 999
- 24:	10 000 - 19 999

Other municipalities

Proportion of inhabitants living in towns with at least 2 000 inhabitants at 9 November 1970:

Group 31:	50 per cent and over
- 32:	33.3 - 49.9 per cent
- 33:	under 33.3 per cent
- 34:	no urban area with at least 2 000 inhabitants

Table XI deals with the municipalities within each individual county. Again the main criterion is the size of the towns, but in some counties special conditions have also been taken into consideration. The individual municipalities covered by the groups are stated in Annex 3 (geocode 2).

BILAG 4. (fortsat).

TABLE SECTION

This section contains an outline of the most important administrative divisions. It primarily relates to population and household numbers according to the Population Census at 9 November 1970, and to the corresponding figures for size of area. However, the tables are arranged in such a way that, either direct or by means of notes to the tables, they can be adjusted for area changes up to the 1st April 1973. At that date most of the many major or minor changes in the administrative division pursuant to the Municipal Reform had taken place.

Tables 1 and 2

These tables show the divisions at 9 November 1970 into counties, municipalities, parishes and urban areas. Since only minor changes have taken place over the period 9 November 1970 to 1 April 1973 the table also largely shows the division at 1 April 1973. The minor changes which have taken place over the period up to 1973 are mentioned in a special section of Table 2, "Area transfers", which is moreover connected with the updated specification of areas at 1 April 1973 for the individual municipalities in Table 17.

Table 1 summarizes some principal data contained in Table 2.

Table 2 is the basic table of this publication. It indicates the connection between the municipal division and the individual parishes, urban areas, etc., and contains most of the statistical data on which the other tables are based.

The table contains one section for each county and each of the sections contains 4 types of information:

- a) 2 maps, one indicating urban areas at 9 November 1970, the other indicating parish boundaries.
- b) Tabulated data on counties, municipalities and parishes at 9 November 1970, concerning area, population and household numbers, as well as population and household numbers for the total urban proportion of each of these units and for each urban area. For Copenhagen, Frederiksberg and the previous "chartered town municipalities" with more than one parish the areas of the individual municipalities are not stated. The section "Area transfers" (cf. d) states the designations under which the areas of several parishes in the previous "chartered town municipalities" have been given. In order to illustrate the development from 1965 to 1970, population numbers according to the Population Census at 27 September 1965 have been included.
- c) Notes on for instance changes in parish boundaries, urban areas and names from 1965 to 1970. (For changes in the municipal division during that period, see Statistiske Meddelelser (Statistical Reports) 1968, No. 3, and 1.1 and 1.2 of the Annex section of this publication).

d) Area transfers, etc., for the period 1 April 1970 to 1 April 1973. Information on changes in area of parishes and municipalities is given for each municipality affected by area transfers, provided that these changes involve at least 0.5 ha (rounded to 1 ha and over).

References to the royal decrees, ministerial orders, etc., governing these changes are found in 1.4 of the Annex section.

Table 3 this table shows area, population and household numbers for the peninsula of Jutland, groups of small islands and individual inhabited islands. As regards groups of small islands, the number of islands which are uninhabited (but have an official name) is mentioned together with their total area. The area of uninhabited islands without official names is not included.

The table states the name of the municipality to which the individual islands belong. As regards the larger islands (excluding Zealand and Funen) the notes state the municipalities comprises by each individual island.

Table 4 this table shows the ecclesiastical division into dioceses, deaneries, pastorates and parishes. The table is based on the division at 1 April 1972 and gives population figures for each individual parish at 9 November 1970. The note section informs about area changes in dioceses, deaneries and pastorates up to and including 1 April 1973. For changes in parish boundaries up to and including 1 April 1973, see "area transfers" in Table 2, cf. 1.4 and 1.5 of the Annex section.

Table 5-16

These tables deal with the principal administrative units within the various branches of central government administration and with the connection between these units and the municipal division. The tables are based on the area division at 1 April 1973. This area division was still in force when the editing of this publication ceased in the middle of November 1974, apart from a few exceptions which can be seen in 1.6 of the Annex section.

Tables 5-15 state for each individual administrative unit the county or counties in which they are situated.

Table 16 is the basis of Tables 5 to 15, and also indicates the administrative units within the various branches of central government administration to which the individual municipalities belong. The table contains one section for each county.

Table 17 gives summary updated figures for area and population of each municipality at 1 April 1973. It thus supplements both Table 2 and Table 16.

BILAG 4. (fortsat).

ANNEX SECTION

Annex 1 summarizes the administrative changes that have taken place since a publication similar to this one was produced concerning the 1965 Population Census (Statistiske Meddelelser (Statistical Reports) 1968, No. 3).

The summary covers the period 1 May 1967 to 1 April 1973, and includes some changes prior to 1 May 1967 for which no information was available when the editing of the above-mentioned publication ceased, as well as a brief

account of changes after 1 April 1973 for which information was available in November 1974.

Annex 2 contains an alphabetical index of all parishes, urban areas, etc., mentioned in this publication together with the number of inhabitants.

Annex 3 contains an alphabetical list of municipalities, indicating municipality codes and municipality groups.

## BILAG 4. (fortsat)

## TABLE HEADINGS, ETC.

Table 1. CountiesTable 2. Counties, municipalities, parishes and urban areas at 9 November 1970

Table headings for tables 1 and 2	Area (ha) 9 November 1970	Number of households 9 November 1970	Population		Of whom in urban areas		
			9 November 1970	27 September 1965	Number of households 9 November 1970	Population	
						9 November 1970	27 September 1965

Table 3. Main geographical areas and inhabited islands

Municipality	Area (ha) 9 November 1970	Number of households 9 November 1970	Population	
			9 November 1970	27 September 1965

Table 4. Dioceses, deaneries, pastorates and parishes according to the 1 April 1972 division

Municipality	9 November 1970	
	Population	Number of households

Table 5. Lower-court districts at 1 April 1973Table 6. Police districts at 1 April 1973Table 9. Working environment inspection districts at 1 April 1973Table 10. Employment exchange districts at 1 April 1973Table 14. Customs districts at 1 April 1973

Table headings for tables 5, 6, 9, 10 and 14.	County	1 April 1973	9 November 1970	
		Population	Population	Number of households

BILAG 4. (fortsat)

Table 7. Conscription districts at 1 April 1973

Table 8. Medical districts at 1 April 1973

Table 11. County tax inspectorates at 1 April 1973

Table 12. Income assessment districts at 1 April 1973

Table 13. Real property assessment and valuation districts at 1 April 1973

Table 15. Parliamentary election districts (constituencies and nomination districts) at 1 April 1973

Table headings for tables 7, 8, 11, 12, 13 and 15	1 April 1973	9 November 1970	
	Population	Population	Number of households

Table 16. The administrative division of Denmark at 1 April 1973

Counties and municipalities	1 April 1973	9 November 1970		Lower-court districts	Police districts	Conscription districts	Medical districts	Working environment inspection districts
	Population	Population	Number of households					
Employment exchange districts	County tax inspectorates	Income assessment districts	Real property assessment and valuation districts	Customs districts	Parliamentary election districts			

Table 17. Counties and municipalities at 1 April 1973

	1 April 1973	
	Areal (ha)	Population